Иркутская область
Усть-Кутское муниципальное образование
Администрация

Внесение изменений в «Схему размещения рекламных конструкций на территории Усть-Кутского муниципального образования»,

утвержденных постановлением Администрации Усть-Кутского муниципального образования от 12.07.2017г. № 365-п

Исполнил:
Начальник отдела архитектуры и градостроительства
Администрации УКМО

Тимоховская И.Ю.

2017 год

СОДЕРЖАНИЕ

1. Постановление Администрации Усть-Кутского муниципального образования от 12.07.2017г. № 365-п (заверенная копия) ..... -3-
2. Пояснительная записка..... -4-
3. Адресный реестр установки и эксплуатации рекламных конструкций на территории Усть-Кутского муниципального образования (добавить внесение изменений) ..... -5-
4. Схема размещения рекламных конструкций. Иркутская обл., г. Усть-Кут, в жилом районе ЯГУ. Лист №32 ..... -6-
5. Схема размещения рекламной конструкции № 91. Иркутская обл., г. Усть-Кут, примерно в 30 м на северо-восток от жилого дома по ул. Вернадского, 1а. Лист № 91..... -7-
6. Схема размещения рекламных конструкций. Иркутская обл., г.Усть-Кут, в 25 метрах на юго-восток от пересечения автодороги общего пользования федерального значения А-331 «Вилюй» обход г. Усть-Кута (между 19 км и 20 км) и автомобильной дороги общего пользования от примыкания к ул. Геологическая в районе дома № 32 до выезда на автодорогу «Объезд г. Усть-Кута». Лист № 85 ..... -8-
7. Схема размещения рекламной конструкции № 92. Иркутская обл., г.Усть-Кут, в 25 метрах на юго-восток от пересечения автодороги общего пользования федерального значения А-331 «Вилюй» обход г. Усть-Кута (между 19 км и 20 км) и автомобильной дороги общего пользования от примыкания к ул. Геологическая в районе дома № 32 до выезда на автодорогу «Объезд г. Усть-Кута». Лист № 92..... -9-

Иркутская область
Усть-Кутское муниципальное образование
АДМИНИСТРАЦИЯ

ПОСТАНОВЛЕНИЕ

от 12.07.2017г. №365-п

г.Усть-Кут

О внесении изменений в «Схему размещения рекламных конструкций на территории Усть-Кутского муниципального образования»

В соответствии с ч.5.8. ст.19 Федерального закона от 13.03.2006 года №38-ФЗ «О рекламе», ст.15 Федерального закона от 06.10.2003 года № 131-ФЗ «Об общих принципах организации местного самоуправления в Российской Федерации», Постановлением Правительства Иркутской области от 12.09.2013 года № 352-пп «Об утверждении Положения о порядке предварительного согласования схем размещения рекламных конструкций и вносимых в них изменений муниципальных образований Иркутской области», Постановлением Правительства Иркутской области от 26.06.2014 года № 294-пп «О внесении изменений в Положение о порядке предварительного согласования схем размещения рекламных конструкций и вносимых в них изменений муниципальных образований Иркутской области», на основании предварительного согласования службой архитектуры Иркутской области от 19.06.2017 года № 02-82-419/17, руководствуясь ст. 48 Устава муниципального образования,

П О С Т А Н О В Л Я Ю:

1. Внести изменения в «Схему размещения рекламных конструкций на территории Усть-Кутского муниципального образования», утвержденную постановлением Администрации Усть-Кутского муниципального образования от 13.02.2015 года № 178-п, с учетом внесенных изменений в «Схему размещения рекламных конструкций на территории Усть-Кутского муниципального образования», утвержденных постановлениями Администрации Усть-Кутского муниципального образования от 08.12.2016 года № 846-п и от 09.02.2016 года № 61-п, добавив следующие рекламные конструкции:
- рекламный щит типа «билборд», расположенный в г. Усть-Кут, в 30 метрах на северо-восток от жилого дома по ул. Вернадского, д.1а;
- рекламный щит типа «билборд», расположенный в г. Усть-Кут, в 25 метрах на юго-восток от пересечения автодороги общего пользования федерального значения А-331 «Вилюй» обход г. Усть-Кута (между 19 км и 20 км) и автомобильной дороги общего пользования от примыкания к ул. Геологическая в районе дома № 32 до выезда на автодорогу «Объезд г. Усть-Кута».

2. Опубликовать данное постановление в общественно-политической газете «Ленские вести» и на официальном сайте Администрации Усть-Кутского муниципального образования в информационно-телекоммуникационной сети «Интернет».

Мэр Усть-Кутского муниципального образования **Т.А. Климина**

КОПИЯ ВЕРНА
«17» 07 2017 г.
Фомина С.Р.

A17071001.doc

ПОЯСНИТЕЛЬНАЯ ЗАПИСКА

Внесение изменений в «Схему размещения рекламных конструкций на территории Усть-Кутского муниципального образования»,

утвержденных постановление Администрации Усть-Кутского муниципального образования от 12.07.2017г. № 365-п

Руководствуясь п.5.8 статьи 19 Федерального закона «О рекламе» № 38-ФЗ от 13.03.2006 г., с целью соблюдения внешнего архитектурного облика сложившейся застройки, на основании обращения рекламораспространителя, Администрация Усть-Кутского муниципального образования вносит изменения, предварительно согласованные Службой архитектуры Иркутской области от 19.06.2017г. №02-82-419/17 и утвержденные постановлением Администрации Усть-Кутского муниципального образования от 12.07.2017г. № 365-п, в «Схему размещения рекламных конструкций на территории Усть-Кутского муниципального образования», утвержденную постановлением Администрации Усть-Кутского муниципального образования № 178-п от 13.02.2015 г., с учетом внесенных изменений постановлениями Администрации Усть-Кутского муниципального образования от 08.12.2016г. № 846-п и от 09.02.2017г. №61-п:

абзац 5 страницы 1 пояснительной записки следует читать в следующей редакции:

«Схема включает в себя 70 рекламных конструкций. Из них, 50 – рекламные щиты-билборды, 4 – настенные панно-брандмауэры, 10 – ситилайты, 5 – рекламные транспоранты-перетяжки, одна афишная конструкция на ограждении. Четыре существующих рекламных конструкции (щиты-билборды), предусмотрено перенести на несколько метров в соответствии с действующими требованиями.

Схемой не предусмотрено размещение рекламных конструкций на земельных участках, зданиях или иных объектах недвижимого имущества, находящегося в государственной собственности Иркутской области, а также на объектах культурного наследия (памятниках истории и культуры) народов Российской Федерации, включенные в единый государственный реестр объектов культурного наследия (памятниках истории и культуры) народов Российской Федерации».

Адресный реестр установки и эксплуатации рекламных конструкций на территории Усть-Кутского муниципального образования

(добавить внесение изменений в «Схему размещения рекламных конструкций на территории Усть-Кутского муниципального образования», утвержденных постановлением Администрации Усть-Кутского муниципального образования от 12.07.17г. № 365-п, с учетом внесенных изменений в «Схему размещения рекламных конструкций на территории Усть-Кутского муниципального образования», утвержденных постановлениями Администрации Усть-Кутского муниципального образования от 08.12.2016 г. № 846-п, от 09.02.2017 г. № 61-п)

№ РК	Адрес установки и эксплуатации РК	№ листа графической части	Вид РК	Тип РК	Размер РК	Кол-во сторон РК	Общая площадь информ. поля РК, кв.м.	Собственник или законный владелец имущества, к которому присоединяется РК	Кадастровый номер участка	Пояснения (обозначение РК на карте)
1	2	3	4	5	6	7	8	9	10	11
91	г.Усть-Кут, в 30 метрах на северо-восток от жилого дома по ул. Вернадского, д.1а	32	Рекламный щит - билборд	РЩ	(3*6*0,45) м на двух опорах высотой 4,5м	2	36,0	Усть-Кутское муниципальное образование (городское поселение)	-	РЩ-91
92	г.Усть-Кут, в 25 метрах на юго-восток от пересечения автодороги общего пользования федерального значения А-331 «Вилюй» обход г. Усть-Кута (между 19 км и 20 км) и автомобильной дороги общего пользования от примыкания к ул. Геологическая в районе дома № 32 до выезда на автодорогу «Объезд г. Усть-Кута»	85	Рекламный щит - билборд	РЩ	(3*6*0,45) м на двух опорах высотой 4,5м	2	36,0	Усть-Кутское муниципальное образование (городское поселение)	-	РЩ-92

№20
ЖД
ул.Балахня
№17
ЖД
№18
ЖД
№1а
Б-68
ул.Вернадского
30,0
5,0
15,5
Рщ-91
выезд на центральную автодорогу
пер.Чернышева
ЖД
№2
ЖД
№1
ЖД
№1
ЖД
№3
ЖД
№5
ЖД
№7
пер.Энергетический №1
КТП
ул.Павлова
ЖД
№19а
ЖД
№19
ул.Звездочка
№7
№287
Геологическая
Звездочка

Примечания:
1. Схема выполнена на топографической съемке, выполненной в 1987 г. М 1:2000
2. Размеры рекомендуемые, возможно уточнение на месте.

Условные обозначения:

- рекламные конструкции проектируемые большого формата (не менее 10 кв.м)
- рекламные конструкции на фасадах зданий проектируемые
- Б-91 — шифр и порядковый номер рекламной конструкции
- земельный участок, внесенный в ГКН

Изм	Кол	Лист	№док	Подпись	Дата	Схема размещения рекламных конструкций		
Руководитель		Тимоховская				Иркутская обл., г. Усть-Кут, в жилом районе ЯГУ	Стадия: Р.ч.	Лист: 32 / Листов:
ГИП								
Н.контр.								
Выполнил		Седунова				М 1:1000	Отдел архитектуры и градостроительства Администрации УКМО	

Взам. инв.№ | Подп. и дата | Инв. № подл.

Условные обозначения:

A A – размещение РК, с отображением количества информационных полей

Характеристики РК:

- билборд (проект.)
- инф. поле 3м*6м, 2-х сторонний
- общая площадь инф. поля=36 кв.м
- отдельно стоящая конструкция
- статичная
- на 2-х опорах высотой 4,5 м
- фундамент ж/б

Примечания:
1. Схема выполнена на топографической съемке, выполненной в 1987 г. М 1:2000

Взам. инв.№ | Подп. и дата | Инв. № подл.



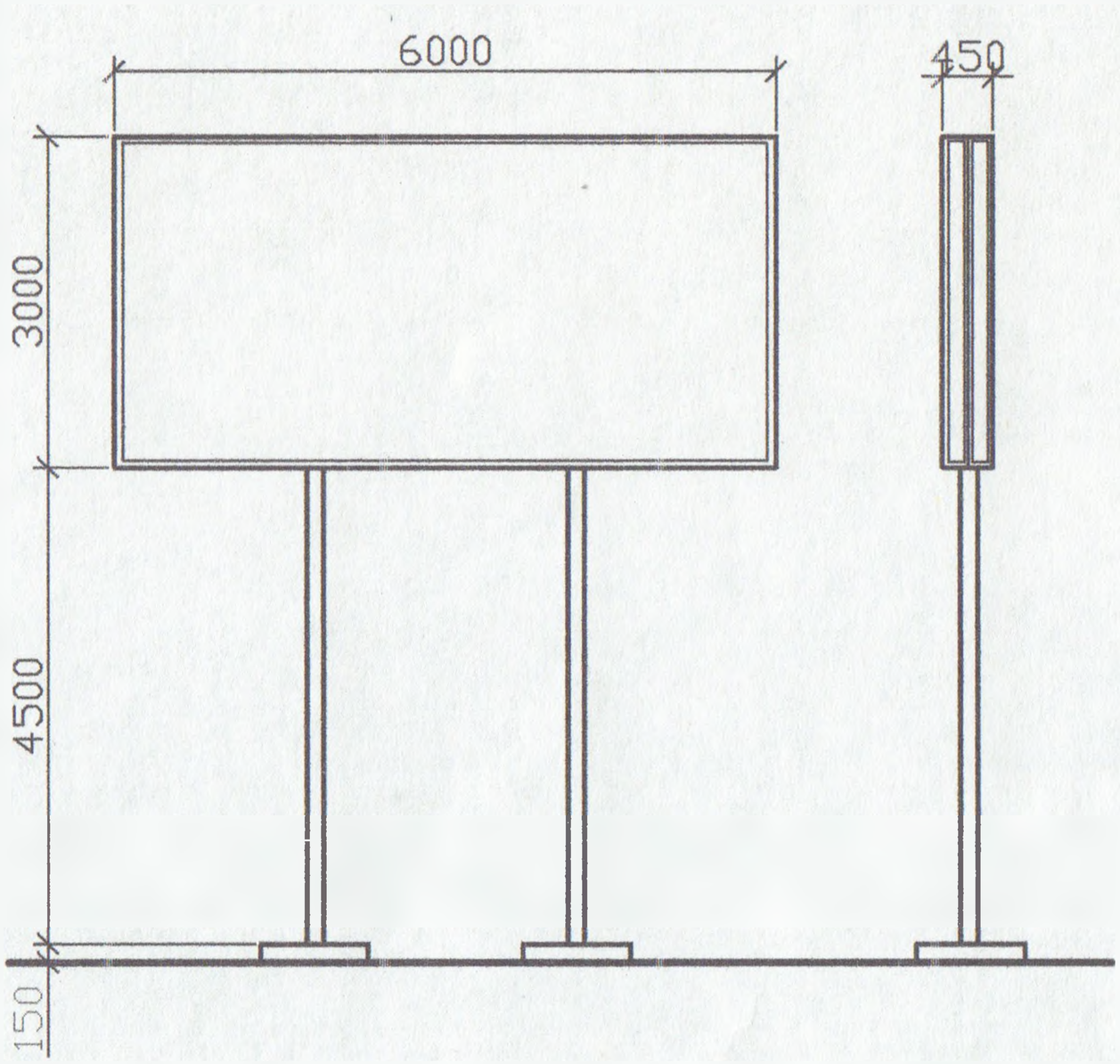

Изм	Кол	Лист	№док	Подпись	Дата
Руководитель		Тимоховская		Тимоховская	05.17
ГИП					
Н.контр.					
Выполнил		Седунова			

Схема размещения рекламной конструкций №91

Иркутская обл., г. Усть-Кут,
примерно в 30 м на северо-восток
от жилого дома по ул.Вернадского, 1а

Стадия	Лист	Листов
Р.ч.	91	

М 1:500

Отдел архитектуры и
градостроительства
Администрации УКМО

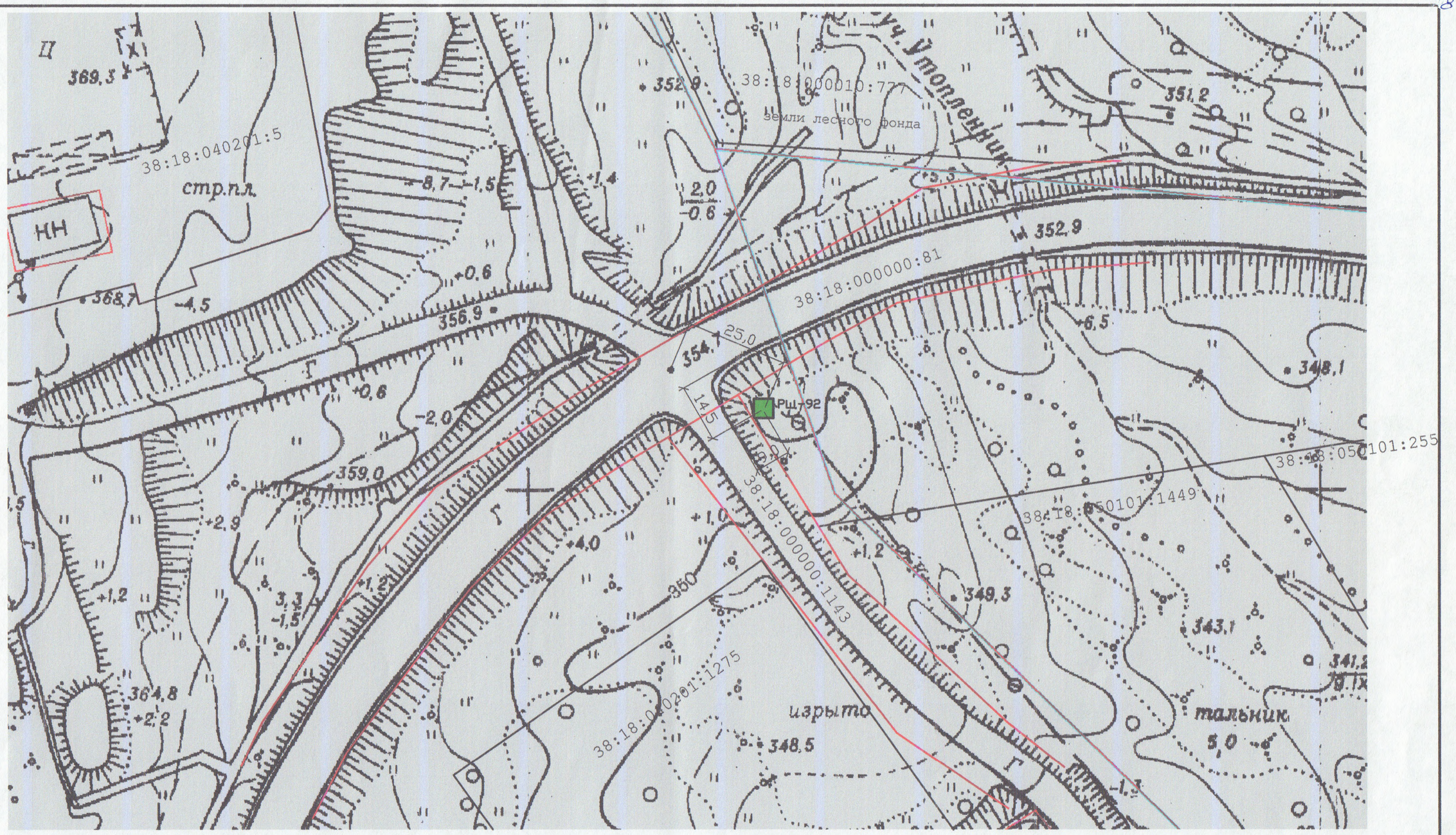

Примечания:

1. Схема выполнена на топографической съемке, выполненной в 1987 г. М 1:2000
2. Размеры рекомендуемые, возможно уточнение на месте.

Условные обозначения:

- рекламные конструкции проектируемые большого формата (не менее 10 кв.м)

РЩ-92 - шифр и порядковый номер рекламной конструкции

- граница земельного участка улично-дорожной сети

- земельный участок, внесенный в ГКН

Изм	Кол	Лист	№док	Подпись	Дата	Схема размещения рекламных конструкций			
Руководитель		Тимоховская			05.17	Иркутская обл., г. Усть-Кут, в 25м на юго-восток от пересечения автомобильной дороги общего пользования федерального значения А-331 "Вилюй" (между 19км и 20км) и автомобильной дороги общего пользования общегородского значения от примыкания к ул.Геологическая, в районе д.32 (бывший мясокомбинат) до выезда на а/д Объезд г.Усть-Кута	Стадия	Лист	Листов
ГИП							Р.ч.	85	
Н.контр.									
Выполнил		Седунова				М 1:1000	Отдел архитектуры и градостроительства Администрации УКМО		

Взам. инв.№

Подп. и дата

Инв. № подл.

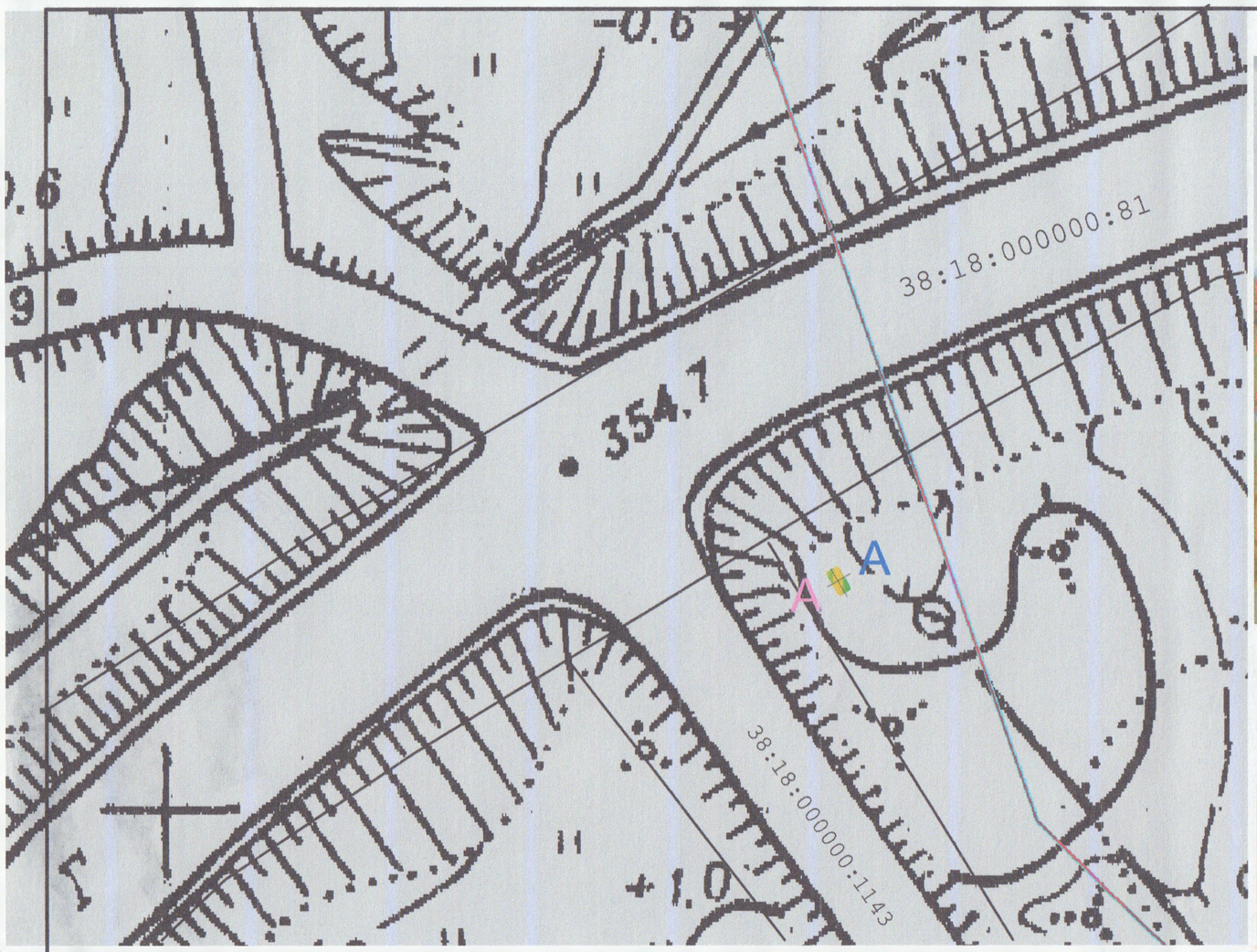



Условные обозначения:

A A – размещение РК, с отображением количесвта информационных полей

Характеристики РК:

- билборд (проект.)
- инф. поле 3м*6м, 2-х сторонний
- общая площадь инф. поля=36 кв.м
- отдельно стоящая конструкция
- статичная
- на 2-х опорах высотой 4,5 м
- фундамент ж/б

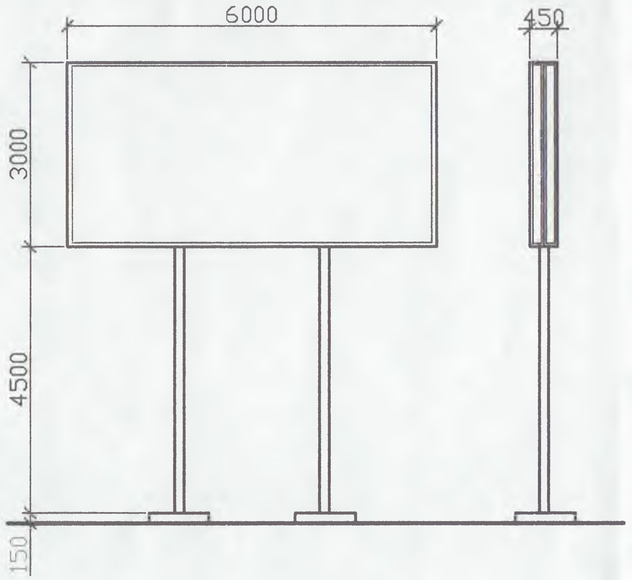

Примечания:
1. Схема выполнена на топографической съемке, выполненной в 1987 г. М 1:2000

Изм	Кол	Лист	№док	Подпись	Дата
Руководитель		Тимоховская			05.17
ГИП					
Н.контр.					
Выполнил		Седунова			

Схема размещения рекламной конструкций №92

Иркутская обл., г. Усть-Кут, в 25м на юго-восток от пересечения автомобильной дороги общего пользования федерального значения А-331 "Вилюй" (между 19км и 20км) и автомобильной дороги общего пользования общегородского значения от примыкания к ул.Геологическая, в районе д.32 (бывший мясокомбинат) до выезда на а/д Объезд г.Усть-Кута

Стадия	Лист	Листов
Р.ч.	92	

М 1:500

Отдел архитектуры и градостроительства Администрации УКМО

Взам. инв.№ | Подп. и дата | Инв. № подл.