



**ИРКУТСКАЯ ОБЛАСТЬ
УСТЬ-КУТСКОЕ МУНИЦИПАЛЬНОЕ ОБРАЗОВАНИЕ**

**ДУМА УСТЬ-КУТСКОГО МУНИЦИПАЛЬНОГО ОБРАЗОВАНИЯ
8 СОЗЫВА**

РЕШЕНИЕ

№ 229

г. Усть-Кут

«23» апреля 2024 г.

**О внесении изменений
в Правила землепользования
и застройки межселенной
территории Усть-Кутского
муниципального образования**

В целях создания условий для устойчивого развития межселенной территории Усть-Кутского муниципального района, сохранения окружающей среды и объектов культурного наследия, создания условий для планировки межселенной территории Усть-Кутского муниципального района, обеспечения прав и законных интересов физических и юридических лиц, в том числе правообладателей земельных участков и объектов капитального строительства, создания условий для привлечения инвестиций, в том числе путем предоставления возможности выбора наиболее эффективных видов разрешенного использования земельных участков и объектов капитального строительства, руководствуясь ст. ст. 8, 30, 31, 32 Градостроительного кодекса Российской Федерации, Приказом Росреестра от 10.11.2020 N П/0412 «Об утверждении классификатора видов разрешенного использования земельных участков», в соответствии со ст. 49 Устава Усть-Кутского муниципального района Иркутской области

**ДУМА УСТЬ-КУТСКОГО МУНИЦИПАЛЬНОГО ОБРАЗОВАНИЯ
Р Е Ш И Л А:**


1. Утвердить внесения изменений в Правила землепользования и застройки межселенной территории Усть-Кутского муниципального образования (далее – ПЗЗ), утвержденные решением Думы Усть-Кутского муниципального

образования от 28.11.2017 года № 134, разработанные обществом с ограниченной ответственностью «Национальный земельный фонд»:

1.1 с наименованием «Правила землепользования и застройки межселенной территории Усть-Кутского муниципального района Иркутской области»;

1.2. изложив ПЗЗ в новой редакции, в соответствии с Приложением №1 к настоящему решению.

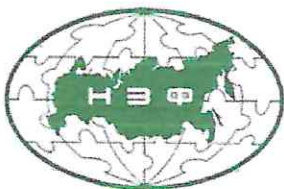
2. Настоящее решение опубликовать в общественно-политической газете Усть-Кутского района «Ленские вести» и разместить на официальном сайте муниципального образования: www.admin-ukmo.ru в сети «Интернет».



**И.о. мэра Усть-Кутского
муниципального образования
В.А. Калашников**



**Председатель
Думы Усть-Кутского
муниципального образования
А.И. Красноштанов**



ООО «Национальный земельный фонд»

Утверждены
решением Думы Усть-Кутского
муниципального образования
от 23.04.2024 года № 229

**ПРАВИЛА ЗЕМЛЕПОЛЬЗОВАНИЯ И ЗАСТРОЙКИ
МЕЖСЕЛЕННОЙ ТЕРРИТОРИИ УСТЬ-КУТСКОГО
МУНИЦИПАЛЬНОГО РАЙОНА ИРКУТСКОЙ ОБЛАСТИ**

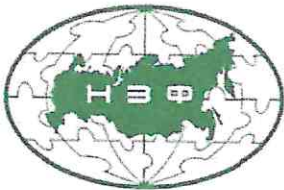
Раздел 1. Текстовая часть

6310-ТП-ПЗЗ



Заказчик: Администрация Усть-Кутского муниципального образования

**ОМСК
2024**



ООО «Национальный земельный фонд»

Инв. № _____
Экз. _____

**ПРАВИЛА ЗЕМЛЕПОЛЬЗОВАНИЯ И ЗАСТРОЙКИ
МЕЖСЕЛЕННОЙ ТЕРРИТОРИИ УСТЬ-КУТСКОГО
МУНИЦИПАЛЬНОГО РАЙОНА ИРКУТСКОЙ ОБЛАСТИ**

Раздел 1. Текстовая часть

6310-ТП-ПЗЗ

Муниципальный контракт № 71-мун-2022 от 18.11.2022

Генеральный директор

Коммерческий директор

Руководитель проекта

В.Н. Ярмошик

Л.В. Кесслер

Г.В. Давыдович

**ОМСК
2024**

Введение

Правила землепользования и застройки межселенной территории Усть-Кутского муниципального района Иркутской области выполнены по заданию администрации Усть-Кутского муниципального образования в соответствии с техническим заданием к муниципальному контракту № 71-мун-2022 от 18.11.2022 г.

Правила землепользования и застройки межселенной территории Усть-Кутского муниципального района Иркутской области являются нормативным правовым актом Усть-Кутского муниципального района Иркутской области, принятым в соответствии с Градостроительным кодексом Российской Федерации, Земельным кодексом Российской Федерации, Федеральным законом «Об общих принципах организации местного самоуправления в Российской Федерации», иными законами и нормативными правовыми актами Российской Федерации, законами и иными нормативными правовыми актами Иркутской области, Уставом Усть-Кутского муниципального района Иркутской области, схемой территориального планирования Усть-Кутского муниципального района Иркутской области, а также с учетом положений иных актов и документов, определяющих основные направления социально-экономического и градостроительного развития Усть-Кутского муниципального района Иркутской области, охраны его культурного наследия, окружающей среды и рационального использования природных ресурсов.

Часть 1. ПОРЯДОК ПРИМЕНЕНИЯ ПРАВИЛ ЗЕМЛЕПОЛЬЗОВАНИЯ И ЗАСТРОЙКИ И ВНЕСЕНИЯ В НИХ ИЗМЕНЕНИЙ

Глава 1. ОБЩИЕ ПОЛОЖЕНИЯ

Статья 1. Основные определения и термины, используемые в настоящих Правилах

Акт приемки - оформленный в соответствии с требованиями гражданского законодательства документ о приемке выполненных строительных работ застройщиком у подрядчика при строительстве, реконструкции, капитальном ремонте объектов капитального строительства, утверждаемый застройщиком;

арендаторы земельных участков - лица, владеющие и пользующиеся земельными участками по договору аренды, договору субаренды;

береговая полоса - полоса земли вдоль береговой линии (границы водного объекта) водного объекта общего пользования, предназначается для общего пользования;

благоустройство территорий - комплекс мероприятий, направленных на обеспечение и повышение комфортности условий проживания граждан, поддержание и улучшение санитарного и эстетического состояния территории, поддержание архитектурного облика территории и иные мероприятия, предусмотренные правилами;

дом блокированной застройки - жилой дом, блокированный с другим жилым домом (другими жилыми домами) в одном ряду общей боковой стеной (общими боковыми стенами) без проемов и имеющий отдельный выход на земельный участок;

водоохранные зоны - территории, которые примыкают к береговой линии (границам водного объекта) морей, рек, ручьев, каналов, озер, водохранилищ и на которых устанавливается специальный режим осуществления хозяйственной и иной деятельности в целях предотвращения загрязнения, засорения, заиления указанных водных объектов и истощения их вод, а также сохранения среды обитания водных биологических ресурсов и других объектов животного и растительного мира;

временный объект - объект, эксплуатация которого носит временный характер, который не является объектом капитального строительства и права на который не подлежат государственной регистрации, устанавливаемый на определенной территории с учетом возможности быстрого изменения характера использования данной территории без несоразмерного ущерба назначению объекта при его перемещении;

виды разрешенного использования земельных участков - основные виды разрешенного использования, условно разрешенные виды использования, вспомогательные виды разрешенного использования земельных участков;

временные здания и сооружения для нужд строительного процесса - здания и сооружения, возводимые для обеспечения санитарных и бытовых условий участников строительного процесса, а также управленческих и охранных функций заказчика (подрядчика) при строительстве объекта капитального строительства на период строительства, и подлежащие демонтажу после прекращения деятельности, для которой они возводились;

вспомогательные виды разрешенного использования - виды использования, допустимые только в качестве дополнительных по отношению к основным и условно разрешенным видам использования и осуществляемые совместно с ними;

высота здания по фасадной линии застройки - расстояние по вертикали, от уровня земли до наивысшей отметки фасадной стены, т.е. стены, расположенной со стороны лицевой границы участка;

высота здания, строения, сооружения - расстояние по вертикали, от проектной отметки земли до наивысшей отметки плоской крыши здания или до наивысшей отметки конька скатной крыши здания;

градостроительное зонирование - зонирование территории муниципального образования в целях определения территориальных зон и установления градостроительных регламентов;

государственный строительный надзор – государственный надзор, который осуществляется при строительстве объектов капитального строительства, проектная документация которых подлежит экспертизе в соответствии со статьей 49 Градостроительного кодекса Российской Федерации либо является типовой проектной документацией или ее модификацией; также при реконструкции объектов капитального строительства, в том числе при проведении работ по сохранению объектов культурного наследия, затрагивающих конструктивные и другие характеристики надежности и безопасности таких объектов, если проектная документация на осуществление реконструкции объектов капитального строительства, в том числе указанных работ по сохранению объектов культурного наследия, подлежит экспертизе в соответствии со статьей 49 Градостроительного кодекса Российской Федерации;

государственный санитарно-эпидемиологический надзор - деятельность по предупреждению, обнаружению, пресечению нарушений законодательства Российской Федерации в области обеспечения санитарно-эпидемиологического благополучия населения в целях охраны здоровья населения и среды обитания;

градостроительная деятельность - деятельность по развитию территорий, в том числе городов и иных поселений, осуществляемая в виде территориального планирования, градостроительного зонирования, планировки территории, архитектурно-строительного проектирования, строительства, капитального ремонта, реконструкции объектов капитального строительства, эксплуатации зданий, сооружений;

градостроительные изменения - изменение параметров, видов использования земельных участков и (или) объектов капитального строительства в соответствии с требованиями градостроительного регламента;

градостроительная документация муниципального района – схема территориального планирования, настоящие Правила и документация по планировке территории;

градостроительный регламент - устанавливаемые в пределах границ соответствующей территориальной зоны виды разрешенного использования земельных участков, равно как всего, что находится над и под поверхностью земельных участков и используется в процессе их застройки и последующей эксплуатации объектов капитального строительства, предельные (минимальные и (или) максимальные) размеры земельных участков и предельные параметры разрешенного строительства, реконструкции объектов капитального строительства, ограничения использования земельных участков и объектов капитального строительства, а также применительно к территориям, в границах которых предусматривается осуществление деятельности по комплексному и устойчивому развитию территории, расчетные показатели минимально допустимого уровня обеспеченности соответствующей территории объектами коммунальной, транспортной, социальной инфраструктур и расчетные показатели максимально допустимого уровня территориальной доступности указанных объектов для населения;

градостроительный план земельного участка – документ, выдаваемый в целях обеспечения субъектов градостроительной деятельности информацией, необходимой для архитектурно-строительного проектирования, строительства, реконструкции объектов капитального строительства в границах земельного участка;

документация по планировке территории - проекты планировки территории; проекты межевания территории;

жилой дом - индивидуально-определенное здание, которое состоит из комнат, а также помещений вспомогательного использования, предназначенных для

удовлетворения гражданами бытовых и иных нужд, связанных с их проживанием в таком здании;

жилые зоны - территории специализированного использования в установленных границах, примыкающие к магистральной улице общегородского, районного значения или формируемые участками жилой застройки;

жилое помещение - изолированное помещение, которое является недвижимым имуществом и пригодно для постоянного проживания граждан (отвечает установленным санитарным и техническим правилам и нормам, иным требованиям законодательства);

застройщик - физическое или юридическое лицо, обеспечивающее на принадлежащем ему земельном участке или на земельном участке иного правообладателя (которому при осуществлении бюджетных инвестиций в объекты капитального строительства государственной (муниципальной) собственности органы государственной власти (государственные органы), Государственная корпорация по атомной энергии «Росатом», Государственная корпорация по космической деятельности «Роскосмос», органы управления государственными внебюджетными фондами или органы местного самоуправления передали в случаях, установленных бюджетным законодательством Российской Федерации, на основании соглашений свои полномочия государственного (муниципального) заказчика или которому в соответствии со статьей 13.3 Федерального закона от 29.07.2017 № 218-ФЗ «О публично-правовой компании «Фонд развития территорий» и о внесении изменений в отдельные законодательные акты Российской Федерации» передали на основании соглашений свои функции застройщика) строительство, реконструкцию, капитальный ремонт, снос объектов капитального строительства, а также выполнение инженерных изысканий, подготовку проектной документации для их строительства, реконструкции, капитального ремонта. Застройщик вправе передать свои функции, предусмотренные законодательством о градостроительной деятельности, техническому заказчику;

заказчик (технический заказчик) - физическое лицо, действующее на профессиональной основе, или юридическое лицо, которое уполномочено застройщиком и от имени застройщика заключает договоры о выполнении инженерных изысканий, о подготовке проектной документации, о строительстве, реконструкции, капитальном ремонте, сносе объектов капитального строительства, подготавливает задания на выполнение указанных видов работ, предоставляет лицам, выполняющим инженерные изыскания и (или) осуществляющим подготовку проектной документации, строительство, реконструкцию, капитальный ремонт, снос объектов капитального строительства, материалы и документы, необходимые для выполнения указанных видов работ, утверждает проектную документацию, подписывает документы, необходимые для получения разрешения на ввод объекта капитального строительства в эксплуатацию, осуществляет иные функции, предусмотренные законодательством о градостроительной деятельности (далее также - функции технического заказчика). Функции технического заказчика могут выполняться только членом соответственно саморегулируемой организации в области инженерных изысканий, архитектурно-строительного проектирования, строительства, реконструкции, капитального ремонта, сноса объектов капитального строительства, за исключением случаев, предусмотренных частью 2.1 статьи 47, частью 4.1 статьи 48, частями 2.1 и 2.2 статьи 52, частями 5 и 6 статьи 55.31 Градостроительного кодекса Российской Федерации;

землевладелец - лица, владеющие и пользующиеся земельными участками на праве пожизненного наследуемого владения;

землепользователи – лица, владеющие и пользующиеся земельными участками на праве постоянного (бессрочного) пользования или на праве безвозмездного пользования;

земельный участок – недвижимая вещь, которая представляет собой часть земной поверхности и имеет характеристики, позволяющие определить ее в качестве индивидуально определенной вещи;

зона санитарной охраны (источников питьевого и хозяйственно-бытового водоснабжения) - территория и акватория, на которых устанавливается особый санитарно-эпидемиологический режим для предотвращения ухудшения качества воды источников централизованного питьевого и хозяйственно-бытового водоснабжения и охраны водопроводных сооружений;

зоны охраны объекта культурного наследия - зоны, устанавливаемые в целях обеспечения сохранности объекта культурного наследия в его исторической среде на сопряженной с ним территории устанавливаются: охранный зона, зона регулирования застройки и хозяйственной деятельности, зона охраняемого природного ландшафта;

зоны с особыми условиями использования территорий - охранные, санитарно-защитные зоны, зоны охраны объектов культурного наследия (памятников истории и культуры) народов Российской Федерации (далее - объекты культурного наследия), защитные зоны объектов культурного наследия, водоохранные зоны, зоны затопления, подтопления, зоны санитарной охраны источников питьевого и хозяйственно-бытового водоснабжения, зоны охраняемых объектов, приаэродромная территория, иные зоны, устанавливаемые в соответствии с законодательством Российской Федерации;

индивидуальный жилой дом - отдельно стоящее здание количеством надземных этажей не более чем три, высотой не более двадцати метров, которое состоит из комнат и помещений вспомогательного использования, предназначенных для удовлетворения гражданами бытовых и иных нужд, связанных с их проживанием в таком здании, не предназначенное для раздела на самостоятельные объекты недвижимости;

инженерная, транспортная и социальная инфраструктуры - комплекс сооружений и коммуникаций транспорта, связи, инженерной инфраструктуры, а также объектов социального и культурно-бытового обслуживания населения, обеспечивающий устойчивое развитие и функционирование муниципального образования;

квартал (микрорайон) - основной элемент планировочной структуры, ограниченный красными линиями, а также иными линиями градостроительного регулирования от иных элементов планировочной структуры;

красные линии - линии, которые обозначают границы территорий общего пользования и подлежат установлению, изменению или отмене в документации по планировке территории;

культовые объекты - объекты для проведения религиозных обрядов;

культурно-просветительские и зрелищные объекты - библиотеки, музеи, выставочные залы, галереи, театры, концертные залы, кинотеатры и иные подобные объекты;

линейные объекты - линии электропередачи, линии связи (в том числе линейно-кабельные сооружения), трубопроводы, автомобильные дороги, железнодорожные линии и другие подобные сооружения;

линии отступа от красных линий - линии, которые обозначают границы места, допустимого для размещения объекта капитального строительства (далее - линии регулирования застройки);

линии градостроительного регулирования - красные линии; границы земельных участков; линии, обозначающие минимальные отступы построек от границ земельных участков (включая линии регулирования застройки); границы зон действия публичных сервитутов вдоль инженерно-технических коммуникаций, границы зон изъятия, в том числе путем выкупа, резервирования земельных участков, зданий, строений, сооружений для муниципальных нужд; границы санитарно-защитных, водоохранных и иных зон ограничений использования земельных участков, зданий, строений, сооружений;

линии регулирования застройки - линии, устанавливаемые в документации по планировке территории (в том числе в градостроительных планах земельных участков) по красным линиям или с отступом от красных линий и предписывающие расположение

внешних контуров проектируемых зданий, строений, сооружений, с учетом режимов зон особого регулирования;

малые архитектурные формы - элементы монументально-декоративного оформления, устройства для оформления мобильного и вертикального озеленения, водные устройства, уличная мебель, коммунально-бытовое и техническое оборудование на территории муниципального образования, а также игровое, спортивное, осветительное оборудование, средства наружной рекламы и информации;

многоэтажный жилой дом - многоквартирный жилой дом с количеством этажей пять и более;

многоквартирный жилой дом - жилой дом, жилые ячейки (квартиры) которого имеют выход на общие лестничные клетки и на общий для всего дома земельный участок; в многоквартирном жилом доме квартиры объединены вертикальными коммуникационными связями (лестничные клетки, лифты) и горизонтальными коммуникационными связями (коридоры, галереи);

отступ здания, сооружения (от границы участка) - расстояние между границей участка и стеной здания;

перевод жилого помещения в нежилое помещение и нежилого помещения в жилое помещение - изменения наименования помещений, перепланировка (переустройство) или реконструкция жилых (нежилых) помещений с целью изменения назначения жилого помещения на нежилое или нежилого помещения на жилое на основании разрешения на перевод жилого помещения в нежилое помещение (или нежилого помещения в жилое помещение);

переустройство жилого помещения - установку, замену или перенос инженерных сетей, санитарно-технического, электрического или другого оборудования, требующие внесения изменения в технический паспорт жилого помещения;

перепланировка жилого помещения - изменение его конфигурации, требующее внесения изменения в технический паспорт жилого помещения;

перепрофилирование нежилого объекта недвижимости - изменение целевого назначения, специализации объектов капитального строительства нежилого назначения), не связанное с комплексом строительных работ, не затрагивающее конструктивные и другие характеристики надежности и безопасности объектов, не предусматривающее использование его в качестве жилого помещения и выполненное на основании разрешения;

планировка территории - осуществление деятельности по развитию территорий посредством разработки проектов планировки территории, проектов межевания территории;

подрядчик - физическое или юридическое лицо, осуществляющее по договору с застройщиком (заказчиком) работы по строительству, реконструкции зданий, строений, сооружений, их частей;

полоса отвода железных дорог - земельные участки, прилегающие к железнодорожным путям, земельные участки, занятые железнодорожными путями или предназначенные для размещения таких путей, а также земельные участки, занятые или предназначенные для размещения железнодорожных станций, водоотводных и укрепительных устройств, защитных полос лесов вдоль железнодорожных путей, линий связи, устройств электроснабжения, производственных и иных зданий, строений, сооружений, устройств и других объектов железнодорожного транспорта;

правила землепользования и застройки - документ градостроительного зонирования, который утверждается нормативным правовым актом представительного органа и в котором устанавливаются территориальные зоны, градостроительные регламенты, порядок применения такого документа и порядок внесения в него изменений;

предельные размеры земельных участков и предельные параметры разрешенного строительства, реконструкции объектов капитального строительства - предельные

(минимальные и (или) максимальные) размеры земельных участков, в том числе их площадь; минимальные отступы от границ земельных участков в целях определения мест допустимого размещения зданий, строений, сооружений, за пределами которых запрещено строительство зданий, строений, сооружений; предельное количество этажей или предельную высоту зданий, строений, сооружений; максимальный процент застройки в границах земельного участка, определяемый как отношение суммарной площади земельного участка, которая может быть застроена, ко всей площади земельного участка; иные показатели;

прибрежная защитная полоса - часть территории водоохранной зоны водного объекта, которая непосредственно примыкает к акватории водного объекта (береговой линии) и в пределах которой запрещается осуществление хозяйственной и иной деятельности, за исключением случаев, предусмотренных водным законодательством;

прилегающая территория - часть территории общего пользования, прилегающая к земельному участку, находящемуся в собственности, землепользовании, землевладении или в аренде граждан и юридических лиц;

процент застройки участка - выраженный в процентах показатель градостроительного регламента, показывающий, какая максимальная часть площади каждого земельного участка, расположенного в соответствующей территориальной зоне, может быть занята зданиями, строениями и сооружениями;

публичный сервитут - сервитут, установленный законом или иным нормативным правовым актом Российской Федерации, нормативным правовым актом субъекта Российской Федерации, нормативным правовым актом органа местного самоуправления в случаях, если это необходимо для обеспечения интересов государства, местного самоуправления или местного населения, без изъятия земельных участков;

разрешение на ввод объекта в эксплуатацию - документ, который удостоверяет выполнение строительства, реконструкции объекта капитального строительства в полном объеме в соответствии с разрешением на строительство, соответствие построенного, реконструированного объекта капитального строительства градостроительному плану земельного участка или в случае строительства, реконструкции линейного объекта проекту планировки территории и проекту межевания территории, а также проектной документации;

разрешение на отклонение от предельных параметров разрешенного строительства, реконструкции объектов капитального строительства - документ, дающий застройщику право осуществлять строительство, реконструкцию объектов капитального строительства, с отклонением от предельных параметров разрешенного строительства, реконструкции объектов капитального строительства, установленных градостроительным регламентом для соответствующей территориальной зоны;

разрешение на строительство - документ, подтверждающий соответствие проектной документации требованиям градостроительного плана земельного участка или проекту планировки территории и проекту межевания территории (в случае строительства, реконструкции линейных объектов) и дающий застройщику право осуществлять строительство, реконструкцию объектов капитального строительства, за исключением случаев, предусмотренных Градостроительным кодексом Российской Федерации;

разрешение на условно разрешенный вид использования - документ, дающий правообладателям земельных участков право выбора вида использования из числа условно разрешенных настоящими Правилами для соответствующей территориальной зоны;

разрешенное использование земельных участков и иных объектов недвижимости - использование недвижимости в соответствии с градостроительным регламентом, а также публичными сервитутами;

реконструкция - изменение параметров объекта капитального строительства, его частей (высоты, количества этажей, площади, объема), в том числе надстройка, перестройка, расширение объекта капитального строительства, а также замена и (или) восстановление несущих строительных конструкций объекта капитального строительства, за исключением замены отдельных элементов таких конструкций на аналогичные или иные улучшающие показатели таких конструкций элементы и (или) восстановления указанных элементов;

санитарно-эпидемиологическое заключение - документ, удостоверяющий соответствие (несоответствие) санитарным правилам факторов среды обитания, хозяйственной и иной деятельности, продукции, работ и услуг, а также проектов нормативных актов, проектов строительства объектов, эксплуатационной документации;

сквер - объект озеленения населенного пункта; участок на площади, перекрестке улиц или на примыкающем к улице участке квартала; планировка сквера включает дорожки, площадки, газоны, цветники, отдельные группы деревьев и кустарников; скверы предназначены для кратковременного отдыха пешеходов и художественного оформления архитектурного ансамбля;

социально значимые объекты - объекты здравоохранения, объекты здравоохранения первой необходимости, учреждения и организации социального обеспечения, объекты учреждений детского дошкольного воспитания, объекты учреждений начального и среднего образования;

спортивные и спортивно-зрелищные сооружения и объекты - открытые и крытые стадионы, бассейны, велодромы, картингдромы, роликдромы, скейтдромы, гольф-клубы, поля для мини-футбола, крытые ледовые сооружения, горнолыжные спортивные сооружения, лыжероллерные и лыжные трассы, трассы для иных летних и зимних видов спорта и иные подобные объекты;

строительство - создание зданий, строений, сооружений (в том числе на месте сносимых объектов капитального строительства);

строения и сооружения вспомогательного использования - отдельно стоящие строения и сооружения, предназначенные для обеспечения строительного процесса, обслуживания основного объекта, личного подсобного хозяйства, садоводства и огородничества и других целей;

строительный контроль - проверка соответствия выполняемых работ в процессе строительства, реконструкции, капитального ремонта объектов капитального строительства проектной документации, требованиям технических регламентов, результатам инженерных изысканий, требованиям градостроительного плана земельного участка, выполняемая лицом, осуществляющим строительство;

территориальная зона - зона, для которой в настоящих Правилах определены границы и установлены градостроительные регламенты;

территории общего пользования - территории, которыми беспрепятственно пользуется неограниченный круг лиц (в том числе площади, улицы, проезды, набережные, береговые полосы водных объектов общего пользования, скверы, бульвары);

технико-экономическое обоснование - обоснование проектных предложений по планировке территории для определения параметров планировочных элементов, включающих выбор наиболее эффективных экономических, технических и планировочных характеристик при размещении производственных, непромышленных и линейных объектов, в результате осуществления которых вырабатывается эффективное градостроительное решение;

технические условия - условия подключения проектируемого объекта к внеплощадочным сетям инженерно-технического обеспечения, предусматривающие максимальную нагрузку и сроки подключения объектов капитального строительства к сетям инженерно-технического обеспечения;

товары первой необходимости - товары, потребление которых не изменяется существенным образом при изменении дохода;

товары повседневного спроса - товары, регулярно, часто используемые в личном, семейном потреблении;

улично-дорожная сеть (УДС) - система взаимосвязанных территориальных линейных объектов (площадей, улиц, проездов, набережных, бульваров) и территорий транспортных сооружений (развязок, тоннелей, и т.д.), являющихся территориями общего пользования;

условно разрешенные виды использования (применительно к земельным участкам и объектам капитального строительства в границах территориальной зоны) - виды использования, указанные в градостроительном регламенте в качестве разрешенных к применению в границах территориальной зоны при условии получения разрешения на эти виды использования у мэра Усть-Кутского муниципального образования;

учреждения и организации социального обеспечения - дома-интернаты для престарелых, инвалидов и детей, дома ребенка, приюты, ночлежные дома, центры социальной помощи и иные подобные объекты;

иные понятия, употребляемые в настоящих Правилах, применяются в значениях, используемых в федеральном законодательстве.

Статья 2. Назначение и содержание настоящих Правил

1. Правила землепользования и застройки межселенной территории Усть-Кутского муниципального района Иркутской области (далее - Правила) являются нормативным правовым актом Усть-Кутского муниципального района Иркутской области, приняты в соответствии с Градостроительным кодексом Российской Федерации, Земельным кодексом Российской Федерации, Федеральным законом «Об общих принципах организации местного самоуправления в Российской Федерации» от 06.10.2003 № 131-ФЗ, иными законами и нормативными правовыми актами Российской Федерации, законами и иными нормативными правовыми актами Иркутской области, Уставом Усть-Кутского муниципального района Иркутской области.

Правила землепользования и застройки разработаны на основании:

- схемы территориального планирования Усть-Кутского муниципального района Иркутской области;

- иных актов и документов, определяющих основные направления социально-экономического и градостроительного развития Усть-Кутского муниципального района Иркутской области, охраны его культурного наследия, окружающей среды и рационального использования природных ресурсов.

2. Настоящие Правила разрабатываются в целях:

1) создания условий для устойчивого развития межселенной территории Усть-Кутского муниципального района Иркутской области;

2) создания условий для планировки территории межселенной территории Усть-Кутского муниципального района Иркутской области;

3) обеспечения прав и законных интересов физических и юридических лиц, в том числе правообладателей земельных участков и объектов капитального строительства;

4) создания благоприятных условий для привлечения инвестиций, в том числе путем предоставления возможности выбора наиболее эффективных видов разрешенного использования земельных участков и объектов капитального строительства;

5) обеспечения свободного доступа граждан к информации и их участия в принятии решений по вопросам развития территории района, землепользования и застройки путем проведения публичных слушаний или общественных обсуждений;

6) использования исключительно по целевому назначению земельных участков территорий общего пользования, земельных участков, предназначенных для размещения

объектов социальной, транспортной, инженерной инфраструктур и иных объектов капитального строительства федерального, регионального значения;

7) защиты прав жителей межселенной территории Усть-Кутского муниципального района Иркутской области и юридических лиц, чьи права и законные интересы могут быть нарушены в результате использования земельных участков и объектов капитального строительства, правообладателями которых являются другие лица.

3. Настоящие Правила применяются при:

1) разработке, согласовании и утверждении документации по планировке территории, выдаваемых правообладателям земельных участков и объектов капитального строительства, градостроительных планов земельных участков, права на которые предоставляются по итогам конкурсов, аукционов;

2) принятии решений о выдаче или об отказе в выдаче разрешений на условно разрешенные виды использования земельных участков и объектов капитального строительства;

3) принятии решений о выдаче или об отказе в выдаче разрешений на отклонение от предельных параметров разрешенного строительства, реконструкции объектов капитального строительства;

4) рассмотрении в уполномоченных органах государственной власти и местного самоуправления Усть-Кутского муниципального района Иркутской области, в суде вопросов о правомерности использования земельных участков и объектов капитального строительства;

5) осуществлении контроля за использованием земель, объектов капитального строительства;

6) формировании земельных участков, подготовке документов для государственной регистрации прав на земельные участки и объекты капитального строительства.

4. Настоящие Правила включают в себя:

1) порядок применения настоящих Правил и внесения в них изменений в составе Положений:

- о регулировании землепользования и застройки органами местного самоуправления;

- об изменении видов разрешенного использования земельных участков и объектов капитального строительства физическими и юридическими лицами;

- о подготовке документации по планировке территории органами местного самоуправления;

- о проведении общественных обсуждений или публичных слушаний по вопросам землепользования и застройки;

- о внесении изменений в Правила землепользования и застройки;

- о регулировании иных вопросов землепользования и застройки;

2) градостроительные регламенты;

3) карту градостроительного зонирования;

4) сведения о границах территориальных зон.

Глава 2. ОБЩИЕ ПОЛОЖЕНИЯ О ПОРЯДКЕ ПРИМЕНЕНИЯ ПРАВИЛ И ВНЕСЕНИЯ В НИХ ИЗМЕНЕНИЙ

Статья 3. Объекты и субъекты градостроительных отношений

Объектами градостроительных отношений являются межселенная территория Усть-Кутского муниципального района Иркутской области, а также земельные участки и объекты капитального строительства, расположенные на межселенной территории.

Субъектами градостроительных отношений на межселенной территории являются:

- 1) органы государственной власти и органы местного самоуправления;
- 2) физические и юридические лица.

Статья 4. Сфера применения настоящих Правил

1. Настоящие Правила подлежат применению на межселенной территории Усть-Кутского муниципального района Иркутской области.

2. Настоящие Правила обязательны для исполнения всеми субъектами градостроительных отношений.

3. Использование земельных участков, использование, строительство, реконструкция объектов капитального строительства, противоречащие настоящим Правилам, не допускаются, за исключением случаев, установленных настоящими Правилами.

4. Решения органов местного самоуправления Усть-Кутского муниципального района Иркутской области, противоречащие настоящим Правилам, могут быть оспорены в судебном порядке.

Глава 3. ПОЛОЖЕНИЕ О РЕГУЛИРОВАНИИ ЗЕМЛЕПОЛЬЗОВАНИЯ И ЗАСТРОЙКИ ОРГАНАМИ МЕСТНОГО САМОУПРАВЛЕНИЯ

Статья 5. Полномочия органов местного самоуправления в области землепользования и застройки

1) к полномочиям Думы Усть-Кутского муниципального района Иркутской области в области землепользования и застройки относятся полномочия, установленные Уставом Усть-Кутского муниципального района Иркутской области, в том числе:

- определение порядка управления и распоряжения имуществом, находящимся в муниципальной собственности;
- утверждение схемы территориального планирования Усть-Кутского муниципального района Иркутской области;
- утверждение Правил землепользования и застройки межселенных территории Усть-Кутского муниципального района Иркутской области;
- утверждение правил содержания и благоустройства межселенных территорий Усть-Кутского муниципального района Иркутской области;
- утверждение местных нормативов градостроительного проектирования Усть-Кутского муниципального района Иркутской области;

2) к полномочиям администрации Усть-Кутского муниципального района Иркутской области в области землепользования и застройки относятся полномочия, установленные муниципальными правовыми актами, в том числе:

- принятие правовых актов по вопросам регулирования земельных правоотношений в соответствии с действующим земельным законодательством в пределах своих полномочий;
- планирование и осуществление закупок товаров, работ, услуг для муниципальных нужд;
- управление и распоряжение имуществом, находящимся в муниципальной собственности;
- разработка проектов планов и программ социально-экономического развития;

3) к полномочиям мэра Усть-Кутского муниципального района Иркутской области в области землепользования и застройки относятся полномочия, установленные Уставом Усть-Кутского муниципального района Иркутской области.

Глава 4. ПОЛОЖЕНИЕ ОБ ИЗМЕНЕНИИ ВИДОВ РАЗРЕШЕННОГО ИСПОЛЬЗОВАНИЯ ЗЕМЕЛЬНЫХ УЧАСТКОВ И ОБЪЕКТОВ КАПИТАЛЬНОГО СТРОИТЕЛЬСТВА ФИЗИЧЕСКИМИ И ЮРИДИЧЕСКИМИ ЛИЦАМИ

Статья 6. Виды разрешенного использования земельных участков и объектов капитального строительства

1. Разрешенное использование земельных участков и объектов капитального строительства может быть следующих видов:

- 1) основные виды разрешенного использования;
- 2) условно разрешенные виды использования;
- 3) вспомогательные виды разрешенного использования, допустимые только в

качестве дополнительных по отношению к основным видам разрешенного использования и условно разрешенным видам использования и осуществляемые совместно с ними.

2. Применительно к каждой территориальной зоне настоящими Правилами установлены виды разрешенного использования земельных участков и объектов капитального строительства; предельные (минимальные и (или) максимальные) размеры земельных участков и предельные параметры разрешенного строительства, реконструкции объектов капитального строительства, а также ограничения использования земельных участков и объектов капитального строительства, устанавливаемые в соответствии с законодательством Российской Федерации.

Для каждого земельного участка и объекта капитального строительства разрешенным считается такое использование, которое соответствует градостроительному регламенту, предельным параметрам разрешенного строительства, реконструкции объектов капитального строительства и с обязательным учетом ограничений на использование объектов недвижимости в соответствии с требованиями настоящих Правил.

Требования к использованию земельных участков и объектов капитального строительства, содержащиеся в градостроительных регламентах, указываются в градостроительных планах земельных участков.

3. Изменение одного вида разрешенного использования земельных участков и объектов капитального строительства на другой вид такого использования осуществляется в соответствии с градостроительным регламентом при условии соблюдения требований технических регламентов.

4. Основные и вспомогательные виды разрешенного использования земельных участков и объектов капитального строительства правообладателями земельных участков и объектов капитального строительства, за исключением органов государственной власти, органов местного самоуправления Усть-Кутского муниципального района Иркутской области, государственных и муниципальных учреждений, государственных и муниципальных унитарных предприятий, выбираются самостоятельно без дополнительных разрешений и согласования.

Основные и вспомогательные виды разрешенного использования земельных участков и объектов капитального строительства органами государственной власти, органами местного самоуправления Усть-Кутского муниципального района Иркутской области, государственными и муниципальными учреждениями, государственными и муниципальными унитарными предприятиями выбираются в соответствии с действующим законодательством.

5. Применение правообладателями объектов капитального строительства, указанных в градостроительном регламенте, вспомогательных видов разрешенного использования объектов капитального строительства осуществляется:

- 1) без согласования в случаях:

- если параметры вспомогательных видов использования объектов капитального строительства определены в соответствии с проектом планировки территории и указаны в градостроительном плане земельного участка;

- если применение вспомогательного вида разрешенного использования объекта капитального строительства планируется исключительно в целях обеспечения функционирования, эксплуатации, инженерного обеспечения, обслуживания расположенных на этом земельном участке объектов капитального строительства основных и/или условно разрешенных видов использования;

2) с согласованием параметров вспомогательных видов разрешенного использования объектов капитального строительства в порядке, установленном статьей 8 настоящих Правил.

6. Условно разрешенные виды использования земельных участков и объектов капитального строительства выбираются правообладателями земельных участков и объектов капитального строительства самостоятельно с учетом результатов общественных обсуждений или публичных слушаний по каждому из таких видов.

Общая площадь земельных участков с условно разрешенными видами использования не должна превышать допустимой доли, установленной параметрами планируемого развития функциональной зоны, в которой расположены данные земельные участки.

7. Предоставление разрешения на условно разрешенный вид использования земельного участка или объекта капитального строительства осуществляется в порядке, предусмотренном статьей 9 настоящих Правил застройки.

8. Решения об изменении одного вида разрешенного использования земельных участков и объектов капитального строительства, расположенных на землях, на которые действие градостроительных регламентов не распространяется, на другой вид такого использования, принимаются в соответствии с федеральными законами.

Статья 7. Изменение видов разрешенного использования земельных участков и объектов капитального строительства, на которые распространяется действие градостроительного регламента

1. Изменение видов разрешенного использования земельных участков и объектов капитального строительства, на которые распространяется действие градостроительного регламента, осуществляется в соответствии с градостроительными регламентами при условии соблюдения требований технических регламентов, проектов зон охраны памятников истории и культуры, документации по планировке территории и других требований действующего законодательства, настоящими Правилами.

2. Изменение видов разрешенного использования объектов капитального строительства, связанное с переводом помещений из категории жилых помещений в категорию нежилых помещений или из категории нежилых помещений в категорию жилых помещений, осуществляется в соответствии с жилищным законодательством.

Собственники помещений в многоквартирных домах изменяют один вид разрешенного использования на другой вид такого использования в случае выполнения следующих условий и соблюдения следующих требований:

а) градостроительным регламентом предусмотрены нежилые помещения в многоквартирных домах;

б) обеспечиваются требования о наличии изолированного входа в такие помещения без использования помещений, обеспечивающих доступ к жилым помещениям;

в) соблюдаются требования технических регламентов (а до введения их в действие - требования строительных норм и правил, иных обязательных требований).

3. Решение об изменении одного вида разрешенного использования на другой принимается главой администрации.

Статья 8. Предельные размеры земельных участков и предельные параметры разрешенного строительства, реконструкции объектов капитального строительства

1. Предельные (минимальные и (или) максимальные) размеры земельных участков и предельные параметры разрешенного строительства, реконструкции объектов капитального строительства могут включать в себя:

- предельные (минимальные и (или) максимальные) размеры земельных участков, в том числе их площадь;
- минимальные отступы от границ земельных участков в целях определения мест допустимого размещения зданий, строений, сооружений, за пределами которых запрещено строительство зданий, строений, сооружений;
- предельное количество этажей или предельную высоту зданий, строений, сооружений;
- максимальный процент застройки в границах земельного участка, определяемый как отношение суммарной площади земельного участка, которая может быть застроена, ко всей площади земельного участка.

2. В качестве минимальной площади земельных участков устанавливается площадь, соответствующая минимальным нормативным показателям, предусмотренным местными нормативами градостроительного проектирования, настоящими Правилами и иными требованиями действующего законодательства к размерам земельных участков. В качестве максимальной площади земельных участков устанавливается площадь, предусмотренная местными нормативами градостроительного проектирования и правилами, действовавшими в период застройки соответствующих земельных участков, но не превышающая площадь территориальной зоны размещения указанных земельных участков или ее части, ограниченной красными линиями.

3. Необходимые отступы зданий, сооружений от границ земельных участков устанавливаются в соответствии с требованиями технических регламентов, нормативов градостроительного проектирования с учетом ограничений использования земельных участков и объектов капитального строительства в зонах с особыми условиями использования территории.

4. Отклонения от предельных параметров разрешенного строительства, реконструкции объектов капитального строительства не должны превышать допустимых значений, установленных планируемыми характеристиками и параметрами развития функциональных зон, если иное не предусмотрено требованиями технических регламентов местных нормативов градостроительного проектирования, зон с особыми условиями использования территории.

Статья 9. Порядок предоставления разрешения на условно разрешенный вид использования земельного участка или объекта капитального строительства

1. В случаях, определенных градостроительными регламентами настоящих Правил, строительные намерения физических и юридических лиц являются условно разрешенными видами использования земельного участка или объекта капитального строительства.

2. Физическое или юридическое лицо, заинтересованное в предоставлении разрешения на условно разрешенный вид использования земельного участка или объекта капитального строительства, направляет заявление о предоставлении разрешения на условно разрешенный вид использования в Комиссию по землепользованию и застройке (далее – Комиссия). Заявление должно содержать материалы, обосновывающие требования о предоставлении указанного разрешения.

Обосновывающие материалы предоставляются в виде эскизного проекта строительства, реконструкции объекта капитального строительства, который предлагается реализовать в случае предоставления разрешения на условно разрешенный вид использования. Могут предоставляться иные материалы, обосновывающие целесообразность, возможность и допустимость реализации соответствующих предложений.

3. Проект решения о предоставлении разрешения на условно разрешенный вид использования подлежит рассмотрению на общественных обсуждениях или публичных слушаниях.

4. На основании заключения о результатах общественных обсуждений или публичных слушаний по проекту решения о предоставлении разрешения на условно разрешенный вид использования Комиссия осуществляет подготовку рекомендаций о предоставлении разрешения на условно разрешенный вид использования или об отказе в предоставлении такого разрешения с указанием причин принятого решения и направляет их мэру Усть-Кутского муниципального района Иркутской области.

В рекомендациях Комиссии должны содержаться также выводы о возможности соблюдения в случае получения разрешения на условно разрешенный вид использования:

- требований технических регламентов, нормативов градостроительного проектирования, проектов зон охраны памятников истории и культуры и других требований, установленных действующим законодательством;
- прав и законных интересов других физических и юридических лиц.

5. На основании указанных в части 4 настоящей статьи рекомендаций мэр Усть-Кутского муниципального района Иркутской области в течение трех дней со дня поступления таких рекомендаций издает постановление администрации о предоставлении разрешения на условно разрешенный вид использования или об отказе в предоставлении такого разрешения.

6. Расходы, связанные с организацией и проведением общественных обсуждений или публичных слушаний по проекту решения о предоставлении разрешения на условно разрешенный вид использования земельного участка и/или объекта капитального строительства, несет физическое или юридическое лицо, заинтересованное в предоставлении такого разрешения.

7. В случае, если условно разрешенный вид использования земельного участка или объекта капитального строительства включен в градостроительный регламент в установленном для внесения изменений в Правила застройки порядке после проведения общественных обсуждений или публичных слушаний по инициативе физического или юридического лица, заинтересованного в предоставлении разрешения на условно разрешенный вид использования, решение о предоставлении разрешения на условно разрешенный вид использования такому лицу принимается без проведения общественных обсуждений или публичных слушаний.

8. Физическое или юридическое лицо вправе оспорить в судебном порядке решение о предоставлении разрешения на условно разрешенный вид использования или об отказе в предоставлении такого разрешения.

Статья 10. Порядок предоставления разрешения на отклонение от предельных параметров разрешенного строительства, реконструкции объектов капитального строительства

1. Правообладатели земельных участков, размеры которых меньше установленных градостроительным регламентом минимальных размеров земельных участков либо конфигурация, инженерно-геологические или иные характеристики которых неблагоприятны для застройки, вправе обратиться за разрешениями на отклонение от

предельных параметров разрешенного строительства, реконструкции объектов капитального строительства.

Заявление должно содержать материалы, обосновывающие требования о предоставлении указанного разрешения.

Обосновывающие материалы предоставляются в виде эскизного проекта строительства, реконструкции объекта капитального строительства, который предлагается реализовать в случае предоставления разрешения на отклонение от предельных параметров разрешенного строительства. Могут предоставляться иные материалы, обосновывающие целесообразность, возможность и допустимость реализации соответствующих предложений.

2. Отклонение от предельных параметров разрешенного строительства, реконструкции объектов капитального строительства разрешается для отдельного земельного участка при соблюдении требований технических регламентов.

3. Заинтересованное в получении разрешения на отклонение от предельных параметров разрешенного строительства, реконструкции объектов капитального строительства лицо направляет в Комиссию заявление о предоставлении такого разрешения.

4. Проект решения о предоставлении разрешения на отклонение от предельных параметров разрешенного строительства, реконструкции объектов капитального строительства подготавливается в течение пятнадцати рабочих дней со дня поступления заявления о предоставлении такого разрешения и подлежит рассмотрению на общественных обсуждениях или публичных слушаниях.

5. На основании заключения о результатах общественных обсуждений или публичных слушаний по проекту решения о предоставлении разрешения на отклонение от предельных параметров разрешенного строительства, реконструкции объектов капитального строительства Комиссия в течение пятнадцати рабочих дней со дня окончания таких обсуждений или слушаний осуществляет подготовку рекомендаций о предоставлении такого разрешения или об отказе в предоставлении такого разрешения с указанием причин принятого решения и направляет указанные рекомендации мэру Усть-Кутского муниципального района Иркутской области.

6. Мэр Усть-Кутского муниципального района Иркутской области в течение семи дней со дня поступления указанных в части 5 настоящей статьи рекомендаций принимает решение о предоставлении разрешения на отклонение от предельных параметров разрешенного строительства, реконструкции объектов капитального строительства или об отказе в предоставлении такого разрешения с указанием причин принятого решения.

7. Расходы, связанные с организацией и проведением общественных обсуждений или публичных слушаний по вопросу предоставления разрешения на отклонение от предельных параметров разрешенного строительства, реконструкции объектов капитального строительства, несет физическое или юридическое лицо, заинтересованное в предоставлении такого разрешения.

8. Физическое или юридическое лицо вправе оспорить в судебном порядке решение о предоставлении разрешения на отклонение от предельных параметров разрешенного строительства, реконструкции объектов капитального строительства или об отказе в предоставлении такого разрешения.

Глава 5. ПОЛОЖЕНИЕ О ПОДГОТОВКЕ ДОКУМЕНТАЦИИ ПО ПЛАНИРОВКЕ ТЕРРИТОРИИ ОРГАНАМИ МЕСТНОГО САМОУПРАВЛЕНИЯ

Статья 11. Общие положения о планировке территории

1. Подготовка документации по планировке территории осуществляется в целях обеспечения устойчивого развития территорий, в том числе выделения элементов планировочной структуры, установления границ земельных участков, установления границ зон планируемого размещения объектов капитального строительства.

2. Подготовка документации по планировке территории осуществляется в отношении застроенных и подлежащих застройке территорий.

3. При подготовке документации по планировке территории может осуществляться разработка проектов планировки территории, проектов межевания территории.

4. Разработка документации по планировке территории осуществляется с учетом характеристик планируемого развития конкретной территории, а также следующих особенностей.

Подготовка проектов планировки территории осуществляется для выделения элементов планировочной структуры, установления границ территорий общего пользования, границ зон планируемого размещения объектов капитального строительства, определения характеристик и очередности планируемого развития территории.

Подготовка проекта межевания территории осуществляется для:

1) определения местоположения границ образуемых и изменяемых земельных участков;

2) установления, изменения, отмены красных линий для застроенных территорий, в границах которых не планируется размещение новых объектов капитального строительства, а также для установления, изменения, отмены красных линий в связи с образованием и (или) изменением земельного участка, расположенного в границах территории, применительно к которой не предусматривается осуществление комплексного развития территории, при условии, что такие установление, изменение, отмена влекут за собой исключительно изменение границ территории общего пользования.

5. Посредством документации по планировке территории определяются:

- характеристики и параметры планируемого развития, строительного освоения и реконструкции территорий, включая характеристики и параметры развития систем социального обслуживания, инженерного оборудования, необходимых для обеспечения застройки;

- красные линии;

- линии регулирования застройки, если они не определены градостроительными регламентами в составе настоящих Правил;

- границы земельных участков, которые планируется изъять, в том числе путем выкупа, для муниципальных нужд Усть-Кутского муниципального района Иркутской области, либо зарезервировать с последующим изъятием, в том числе путем выкупа, а также границы земельных участков, определяемых для муниципальных нужд Усть-Кутского муниципального района Иркутской области без резервирования и изъятия, в том числе путем выкупа, расположенных в составе земель, находящихся в муниципальной собственности;

- границы земельных участков, которые планируется предоставить физическим или юридическим лицам;

- границы земельных участков на территориях существующей застройки, не разделенных на земельные участки;

- и другие.

6. Запрещается осуществление нового строительства и преобразование застроенных территорий без утвержденной документации по планировке.

Статья 12. Подготовка документации по планировке территории органами местного самоуправления на межселенных территориях

1. Мэр муниципального района принимает решение о подготовке документации по планировке территории, предусматривающей размещение объектов местного значения муниципального района и иных объектов капитального строительства, размещение которых планируется на межселенной территории в границах муниципального района, за исключением следующих случаев, когда решение о подготовке документации по планировке территории принимаются самостоятельно:

1) лицами, с которыми заключены договоры о комплексном развитии территории;

2) правообладателями существующих линейных объектов, подлежащих реконструкции, в случае подготовки документации по планировке территории в целях их реконструкции;

3) субъектами естественных монополий, организациями коммунального комплекса в случае подготовки документации по планировке территории для размещения объектов федерального значения, объектов регионального значения, объектов местного значения.

2. Администрация Усть-Кутского муниципального района Иркутской области обеспечивает подготовку документации по планировке территории в отношении межселенных территорий, в случаях, когда решение о подготовке такой документации принято мэром муниципального района.

Подготовка документации по планировке территории осуществляется администрацией Усть-Кутского муниципального района Иркутской области самостоятельно, подведомственными указанным органам муниципальными (бюджетными или автономными) учреждениями либо привлекаемыми ими на основании государственного или муниципального контракта, заключенного в соответствии с законодательством Российской Федерации о контрактной системе в сфере закупок товаров, работ, услуг для обеспечения государственных и муниципальных нужд, иными лицами. Подготовка документации по планировке территории, в том числе предусматривающей размещение объектов федерального значения, объектов регионального значения, объектов местного значения, может осуществляться физическими или юридическими лицами за счет их средств.

3. Подготовка документации по планировке территории в отношении межселенных территорий осуществляется на основании документов территориального планирования Усть-Кутского муниципального района Иркутской области, правил землепользования и застройки (за исключением подготовки документации по планировке территории, предусматривающей размещение линейных объектов), лесохозяйственного регламента, положения об особо охраняемой природной территории в соответствии с программами комплексного развития систем коммунальной инфраструктуры, программами комплексного развития транспортной инфраструктуры, программами комплексного развития социальной инфраструктуры, нормативами градостроительного проектирования, требованиями технических регламентов, сводов правил с учетом материалов и результатов инженерных изысканий, границ территорий объектов культурного наследия, включенных в единый государственный реестр объектов культурного наследия (памятников истории и культуры) народов Российской Федерации, границ территорий выявленных объектов культурного наследия, границ зон с особыми условиями использования территорий.

4. Документация по планировке территории, подготовленная применительно к землям лесного фонда, до ее утверждения подлежит согласованию с органами государственной власти, осуществляющими предоставление лесных участков в границах земель лесного фонда, а в случае необходимости перевода земельных участков, на которых планируется размещение линейных объектов, из состава земель лесного фонда в земли иных категорий, в том числе после ввода таких объектов в эксплуатацию, с федеральным органом исполнительной власти, осуществляющим функции по контролю и надзору в области лесных отношений, а также по оказанию государственных услуг и управлению государственным имуществом в области лесных отношений.

5. Проект планировки территории, предусматривающий размещение объектов местного значения, для размещения которых допускается изъятие земельных участков для муниципальных нужд, до его утверждения подлежит согласованию с органом государственной власти или органом местного самоуправления, уполномоченными на принятие решений об изъятии земельных участков для муниципальных нужд. Предметом согласования проекта планировки территории с указанным органом государственной власти или органом местного самоуправления являются предусмотренные данным проектом планировки территории границы зон планируемого размещения объектов местного значения.

6. Проект планировки территории, предусматривающий размещение объектов местного значения, для размещения которых допускается изъятие земельных участков муниципальных нужд, на земельных участках, принадлежащих либо предоставленных физическим или юридическим лицам, органам государственной власти или органам местного самоуправления, не действует в части определения границ зон планируемого размещения таких объектов в случае, если в течение шести лет со дня утверждения данного проекта планировки территории не принято решение об изъятии таких земельных участков для муниципальных нужд.

7. Лица, обеспечившие самостоятельную подготовку документации по планировке территории направляют такую документацию в администрацию Усть-Кутского муниципального района Иркутской области на утверждение.

8. Документация по планировке территории, представленная администрации Усть-Кутского муниципального района Иркутской области, утверждается мэром муниципального района в течение четырнадцати дней со дня поступления указанной документации.

9. Мэр Усть-Кутского муниципального района Иркутской области обеспечивает опубликование указанной в п. 8 настоящей статьи документации по планировке территории (проектов планировки территории и проектов межевания территории) в порядке, установленном для официального опубликования муниципальных правовых актов, иной официальной информации, и размещает информацию о такой документации на официальном сайте муниципального образования (при наличии официального сайта муниципального образования) в сети «Интернет».

10. Внесение изменений в документацию по планировке территории допускается путем утверждения ее отдельных частей с соблюдением требований об обязательном опубликовании такой документации в порядке, установленном законодательством. В указанном случае согласование документации по планировке территории осуществляется применительно к утверждаемым частям.

Глава 6. ПОЛОЖЕНИЕ О ПРОВЕДЕНИИ ОБЩЕСТВЕННЫХ ОБСУЖДЕНИЙ, ПУБЛИЧНЫХ СЛУШАНИЙ ПО ВОПРОСАМ ЗЕМЛЕПОЛЬЗОВАНИЯ И ЗАСТРОЙКИ

Статья 13. Общие положения организации и проведения общественных обсуждений, публичных слушаний по вопросам землепользования и застройки

1. Нормативно-правовую основу организации и проведения общественных обсуждений, публичных слушаний составляют Конституция Российской Федерации, Градостроительный кодекс Российской Федерации, Федеральный закон от 06.10.2003 № 131-ФЗ «Об общих принципах организации местного самоуправления в Российской Федерации», иные федеральные законы, законы Иркутской области, Устав Усть-Кутского муниципального района Иркутской области, иные муниципальные правовые акты, настоящие Правила.

2. Общественные обсуждения, публичные слушания проводятся с целью информирования общественности и обеспечения права участия граждан в принятии решений, а также их права контролировать принятие администрацией Усть-Кутского муниципального образования решений по землепользованию и застройке.

3. Общественные обсуждения, публичные слушания на межселенных территориях Усть-Кутского муниципального района Иркутской области проводятся по следующим вопросам в области градостроительной деятельности:

- по проекту Правил землепользования и застройки межселенных территорий Усть-Кутского муниципального района Иркутской области, в том числе по внесению в них изменений;

- по вопросу о предоставлении разрешения на условно разрешенный вид использования земельного участка или объекта капитального строительства, расположенных на межселенных территориях Усть-Кутского муниципального района Иркутской области;

- по вопросу о предоставлении разрешения на отклонение от предельных параметров разрешенного строительства, реконструкции объектов капитального строительства, расположенных на межселенных территориях Усть-Кутского муниципального района Иркутской области;

4. Правом участвовать в общественных обсуждениях, публичных слушаниях обладают жители межселенных территорий Усть-Кутского муниципального района Иркутской области, зарегистрированные по месту жительства в границах территории, в отношении которой проводятся общественные обсуждения, публичные слушания и достигшие к моменту проведения общественных обсуждений, публичных слушаний 18 лет, а также иные физические и юридические лица, которые в соответствии с Градостроительным кодексом Российской Федерации являются участниками общественных обсуждений, публичных слушаний.

Статья 14. Особенности проведения общественных обсуждений, публичных слушаний по вопросам предоставления разрешения на условно разрешенный вид использования земельного участка при формировании земельных участков из государственной неразграниченной и муниципальной собственности для их последующего предоставления путем проведения торгов, иных случаев, установленных действующим законодательством

1. Уполномоченный орган администрации Усть-Кутского муниципального района Иркутской области, осуществляет подготовку проектов документов, обсуждаемых на публичных слушаниях по предоставлению разрешений на условно разрешенные виды использования земельных участков при формировании земельных участков для их

последующего предоставления путем проведения торгов, иных случаев, установленных действующим законодательством, в соответствии с настоящими Правилами, используя следующие идентификационные сведения о формируемом земельном участке:

1) сведения из межевого плана о формируемом земельном участке (площадь, местоположение, информация о смежных землепользователях, землевладельцах, арендаторах, иная информация);

2) ситуационный план – расположение соседних земельных участков с указанием их кадастровых номеров, а также объектов капитального строительства, на них расположенных.

2. Обосновывающие материалы предоставляются в виде:

1) информации по определению разрешенного использования земельного участка с элементами планировочной организации земельного участка;

2) документов, подтверждающих возможность подключения объектов к сетям инженерно-технического обеспечения;

Могут представляться иные материалы, обосновывающие целесообразность, возможность и допустимость реализации предложений.

Глава 7. ПОЛОЖЕНИЕ О ПОРЯДКЕ ВНЕСЕНИЯ ИЗМЕНЕНИЙ В НАСТОЯЩИЕ ПРАВИЛА

Статья 15. Порядок внесения изменений в настоящие Правила

1. Изменениями настоящих Правил считаются любые изменения текста Правил, карты градостроительного зонирования либо градостроительных регламентов.

2. Основаниями для рассмотрения вопроса о внесении изменений в настоящие Правила являются:

1) несоответствие настоящих Правил схеме территориального планирования муниципального района, возникшее в результате внесения изменений в схему территориального планирования муниципального района;

1.1) поступление от уполномоченного Правительством Российской Федерации федерального органа исполнительной власти обязательного для исполнения в сроки, установленные законодательством Российской Федерации, предписания об устранении нарушений ограничений использования объектов недвижимости, установленных на приаэродромной территории, которые допущены в правилах землепользования и застройки межселенной территории;

2) поступление предложений об изменении границ территориальных зон, изменении градостроительных регламентов на межселенных территориях Усть-Кутского муниципального района Иркутской области;

3) несоответствие сведений о местоположении границ зон с особыми условиями использования территорий, территорий объектов культурного наследия, отображенных на карте градостроительного зонирования, содержащемуся в Едином государственном реестре недвижимости описанию местоположения границ указанных зон, территорий;

4) несоответствие установленных градостроительным регламентом ограничений использования земельных участков и объектов капитального строительства, расположенных полностью или частично в границах зон с особыми условиями использования территорий, территорий достопримечательных мест федерального, регионального и местного значения, содержащимся в Едином государственном реестре недвижимости ограничениям использования объектов недвижимости в пределах таких зон, территорий;

5) установление, изменение, прекращение существования зоны с особыми условиями использования территории, установление, изменение границ территории

объекта культурного наследия, территории исторического поселения федерального значения, территории исторического поселения регионального значения;

6) принятие решения о комплексном развитии территории;

7) обнаружение мест захоронений погибших при защите Отечества, расположенных в границах муниципальных образований.

3. С предложениями о внесении изменений в настоящие Правила могут выступать:

1) федеральные органы исполнительной власти в случаях, если настоящие Правила могут воспрепятствовать функционированию, размещению объектов капитального строительства федерального значения;

2) органы исполнительной власти Иркутской области в случаях, если настоящие Правила могут воспрепятствовать функционированию, размещению объектов капитального строительства регионального значения;

3) органами местного самоуправления Усть-Кутского муниципального района Иркутской области в случаях, если правила землепользования и застройки могут воспрепятствовать функционированию, размещению объектов капитального строительства местного значения;

4) органы местного самоуправления Усть-Кутского муниципального района Иркутской области, в случаях, если необходимо совершенствовать порядок регулирования землепользования и застройки на соответствующей территории;

4.1) органами местного самоуправления в случаях обнаружения мест захоронений погибших при защите Отечества, расположенных в границах муниципальных образований;

5) физическими или юридическими лицами в инициативном порядке либо в случаях, если в результате применения правил землепользования и застройки земельные участки и объекты капитального строительства не используются эффективно, причиняется вред их правообладателям, снижается стоимость земельных участков и объектов капитального строительства, не реализуются права и законные интересы граждан и их объединений;

6) уполномоченным федеральным органом исполнительной власти или юридическим лицом, обеспечивающим реализацию принятого Правительством Российской Федерации решения о комплексном развитии территории, которое создано Российской Федерацией или в уставном (складочном) капитале которого доля Российской Федерации составляет более 50 процентов, или дочерним обществом, в уставном (складочном) капитале которого более 50 процентов долей принадлежит такому юридическому лицу;

7) высшим исполнительным органом государственной власти субъекта Российской Федерации, органом местного самоуправления, принявшими решение о комплексном развитии территории, юридическим лицом, определенным субъектом Российской Федерации и обеспечивающим реализацию принятого субъектом Российской Федерации, главой местной администрации решения о комплексном развитии территории, которое создано субъектом Российской Федерации, муниципальным образованием или в уставном (складочном) капитале которого доля субъекта Российской Федерации, муниципального образования составляет более 50 процентов, или дочерним обществом, в уставном (складочном) капитале которого более 50 процентов долей принадлежит такому юридическому лицу, либо лицом, с которым заключен договор о комплексном развитии территории в целях реализации решения о комплексном развитии территории.

4. Предложение о внесении изменений в настоящие Правила направляется в письменной форме в Комиссию.

5. Комиссия в течение двадцати пяти дней со дня поступления предложения о внесении изменения в правила землепользования и застройки осуществляет подготовку заключения, в котором содержатся рекомендации о внесении в соответствии с поступившим предложением изменения в правила землепользования и застройки или об

отклонении такого предложения с указанием причин отклонения, и направляет это заключение мэру Усть-Кутского муниципального района Иркутской области.

Проект о внесении изменений в правила землепользования и застройки, предусматривающих приведение данных правил в соответствие с ограничениями использования объектов недвижимости, установленными на приаэродромной территории, рассмотрению Комиссией не подлежит.

6. Мэр Усть-Кутского муниципального района Иркутской области с учетом рекомендаций, содержащихся в заключении Комиссии, в течение двадцати пяти дней принимает решение о подготовке проекта о внесении изменения в настоящие Правила или об отклонении предложения о внесении изменения в настоящие Правила с указанием причин отклонения и направляет копию такого решения заявителям.

7. По поручению мэра Усть-Кутского муниципального района Иркутской области, Комиссия не позднее чем по истечении десяти дней с даты принятия решения о подготовке проекта решения о внесении изменений в настоящие Правила обеспечивает опубликование сообщения о принятии такого решения в порядке, установленном для официального опубликования муниципальных правовых актов, иной официальной информации, и размещение указанного сообщения на официальном сайте администрации в сети «Интернет», на информационных стендах, установленных в общедоступных местах. Сообщение о принятии такого решения также может быть распространено по местному радио и телевидению.

8. Проект решения о внесении изменения в настоящие Правила рассматривается на общественных обсуждениях, публичных слушаниях, проводимых в порядке, установленном Уставом Усть-Кутского муниципального района Иркутской области, иными муниципальными правовыми актами.

9. В случае, если внесение изменений в настоящие Правила связано с размещением или реконструкцией отдельного объекта капитального строительства, общественные обсуждения, публичные слушания по внесению изменений в Правила проводятся в границах территории, планируемой для размещения или реконструкции такого объекта, и в границах устанавливаемой для такого объекта зоны с особыми условиями использования территорий. При этом Комиссия направляет сообщение о общественных обсуждениях, проведении публичных слушаний правообладателям земельных участков, имеющих общие границы с земельным участком, на котором планируется размещение или реконструкция данного объекта, а в случае подготовки изменений в Правила землепользования и застройки в части внесения изменений в градостроительный регламент, установленный для конкретной территориальной зоны, общественные обсуждения, публичные слушания по внесению изменений в Правила проводятся в границах территориальной зоны, для которой установлен такой градостроительный регламент.

Данные слушания проводятся в течение одного месяца с момента принятия решения о проведении публичных слушаний и не могут превышать этот срок.

10. После завершения общественных обсуждений, публичных слушаний по проекту решения о внесении изменений в настоящие Правила Комиссия с учетом результатов таких общественных обсуждений, публичных слушаний обеспечивает внесение изменений в проект решения о внесении изменений в Правила и представляет указанный проект мэру Усть-Кутского муниципального района Иркутской области. Обязательными приложениями к проекту решения о внесении изменений в Правила являются протоколы общественных обсуждений, публичных слушаний и заключение о результатах общественных обсуждений, публичных слушаний.

11. Мэр Усть-Кутского муниципального района Иркутской области в течение десяти дней после представления ему проекта решения о внесении изменений в настоящие Правила с обязательными приложениями принимает решение о направлении указанного проекта в установленном порядке в Думу Усть-Кутского муниципального района

Иркутской области или об отклонении проекта и направлении его на доработку с указанием даты его повторного представления.

12. При внесении изменений в настоящие Правила на рассмотрение Думы Усть-Кутского муниципального района Иркутской области представляются:

- 1) проект решения Думы Усть-Кутского муниципального района Иркутской области о внесении изменений с обосновывающими материалами;
- 2) заключение Комиссии;
- 3) протоколы общественных обсуждений, публичных слушаний и заключение о результатах общественных обсуждений, публичных слушаний.

13. После утверждения Думой Усть-Кутского муниципального района Иркутской области изменения в настоящие Правила подлежат опубликованию в порядке, установленном для официального опубликования муниципальных правовых актов, иной официальной информации, и размещаются на официальном сайте администрации Усть-Кутского муниципального района Иркутской области в сети «Интернет», на информационных стендах, установленных в общедоступных местах.

14. Физические и юридические лица вправе оспорить решение о внесении изменений в настоящие Правила в судебном порядке.

15. Органы государственной власти Российской Федерации, органы государственной власти Иркутской области вправе оспорить решение о внесении изменений в настоящие Правила в судебном порядке в случае несоответствия данных изменений законодательству Российской Федерации, а также схемам территориального планирования Российской Федерации, схеме территориального планирования Иркутской области, утвержденным до внесения изменений в настоящие Правила.

Глава 8. ПОЛОЖЕНИЕ О РЕГУЛИРОВАНИИ ИНЫХ ВОПРОСОВ ЗЕМЛЕПОЛЬЗОВАНИЯ И ЗАСТРОЙКИ

Статья 16. Формирование и предоставление земельных участков для строительства

1. Земельные участки, находящиеся в государственной или муниципальной собственности, предоставляются на основании:

- 1) решения органа государственной власти или органа местного самоуправления в случае предоставления земельного участка в собственность бесплатно или в постоянное (бессрочное) пользование;
- 2) договора купли-продажи в случае предоставления земельного участка в собственность за плату;
- 3) договора аренды в случае предоставления земельного участка в аренду;
- 4) договора безвозмездного пользования в случае предоставления земельного участка в безвозмездное пользование.

2. Продажа находящихся в государственной или муниципальной собственности земельных участков, в соответствии с основным видом разрешенного использования которых предусмотрено строительство зданий, сооружений, не допускается, за исключением случаев, указанных в пункте 2 статьи 39.3 Земельного кодекса Российской Федерации, а также случаев проведения аукционов по продаже таких земельных участков в соответствии со статьей 39.18 Земельного кодекса Российской Федерации

3. Предоставление земельного участка, находящегося в государственной или муниципальной собственности, осуществляется без проведения торгов в следующем порядке:

- 1) подготовка схемы расположения земельного участка в случае, если земельный участок предстоит образовать и не утвержден проект межевания территории, в границах которой предстоит образовать такой земельный участок;

2) подача в уполномоченный орган гражданином или юридическим лицом заявления о предварительном согласовании предоставления земельного участка в случае, если земельный участок предстоит образовать или границы земельного участка подлежат уточнению в соответствии с Федеральным законом «О государственной регистрации недвижимости». В случае, если земельный участок, на котором расположены здание, сооружение, предстоит образовать или границы такого земельного участка подлежат уточнению, с заявлением о предварительном согласовании предоставления земельного участка в уполномоченный орган может обратиться любой правообладатель здания, сооружения, помещения в здании, сооружении;

3) принятие решения о предварительном согласовании предоставления земельного участка в порядке, установленном статьей 39.15 Земельного кодекса Российской Федерации, в случае, если земельный участок предстоит образовать или границы земельного участка подлежат уточнению в соответствии с Федеральным законом «О государственной регистрации недвижимости»;

4) обеспечение заинтересованным гражданином или юридическим лицом выполнения кадастровых работ в целях образования земельного участка в соответствии с проектом межевания территории, со схемой расположения земельного участка или с проектной документацией лесных участков либо кадастровых работ, необходимых для уточнения границ земельного участка, в случае, если принято решение о предварительном согласовании предоставления земельного участка;

5) осуществление государственного кадастрового учета земельного участка или государственного кадастрового учета в связи с уточнением границ земельного участка, а также государственной регистрации права государственной или муниципальной собственности на него, за исключением случаев образования земельного участка из земель или земельного участка, государственная собственность на которые не разграничена;

6) подача в уполномоченный орган гражданином или юридическим лицом заявления о предоставлении земельного участка;

7) заключение договора купли-продажи, договора аренды земельного участка, договора безвозмездного пользования земельным участком, принятие уполномоченным органом решения о предоставлении земельного участка в собственность бесплатно, в постоянное (бессрочное) пользование.

Статья 17. Публичные сервитуты на межселенных территориях Усть-Кутского муниципального района Иркутской области

1. Публичный сервитут - право ограниченного пользования чужим земельным участком, возникающее на основании нормативного правового акта органа государственной власти или органа местного самоуправления и обеспечивающее интересы Российской Федерации, местного самоуправления или местного населения. Порядок и условия установления и прекращения органами местного самоуправления Усть-Кутского муниципального района Иркутской области публичных сервитутов на земельных участках на межселенных территориях, определяется муниципальными правовыми актами.

2. Могут устанавливаться публичные сервитуты для:

1) прохода или проезда через земельный участок, в том числе в целях обеспечения свободного доступа граждан к водному объекту общего пользования и его береговой полосе, за исключением случаев, если свободный доступ к такому объекту ограничен в соответствии с федеральным законом;

2) размещения на земельном участке межевых знаков, геодезических пунктов государственных геодезических сетей, гравиметрических пунктов, нивелирных пунктов и подъездов к ним;

3) проведения дренажных и мелиоративных работ на земельном участке;

- 4) забора (изъятия) водных ресурсов из водных объектов и водопоя;
 - 5) прогона сельскохозяйственных животных через земельный участок;
 - 6) сенокосения, выпаса сельскохозяйственных животных в установленном порядке на земельных участках в сроки, продолжительность которых соответствует местным условиям и обычаям;
 - 7) использования земельного участка в целях охоты, рыболовства, аквакультуры (рыбоводства);
 - 8) использования земельного участка в целях, предусмотренных статьей 39.37 Земельного кодекса Российской Федерации.
3. Сервитут может быть установлен решением исполнительного органа государственной власти или органа местного самоуправления в целях обеспечения государственных или муниципальных нужд, а также нужд местного населения без изъятия земельных участков (публичный сервитут).
4. Срок публичного сервитута определяется решением о его установлении. Срок сервитута, срок публичного сервитута в отношении земельного участка, расположенного в границах земель, зарезервированных для государственных или муниципальных нужд, не может превышать срок резервирования таких земель.
5. Инициаторами установления публичного сервитута могут быть физические и юридические лица, органы государственной власти и местного самоуправления.
6. Лица, права и законные интересы которых затрагиваются установлением публичного сервитута, могут осуществлять защиту своих прав в судебном порядке.

Статья 18. Земельный контроль

1. Муниципальный земельный контроль осуществляется уполномоченными органами местного самоуправления в соответствии с положением, утверждаемым представительным органом муниципального района.
2. Предметом муниципального земельного контроля является соблюдение юридическими лицами, индивидуальными предпринимателями, гражданами обязательных требований земельного законодательства в отношении объектов земельных отношений, за нарушение которых законодательством предусмотрена административная ответственность.
3. Органы местного самоуправления Усть-Кутского муниципального района Иркутской области осуществляют муниципальный земельный контроль в отношении расположенных на межселенной территории муниципального района объектов земельных отношений, а также в отношении объектов земельных отношений, расположенных в границах входящих в состав этого района сельских поселений, за исключением случаев, если в соответствии с законом субъекта Российской Федерации данные полномочия закреплены за органами местного самоуправления указанных сельских поселений.
4. В случае выявления в ходе проведения проверки в рамках осуществления муниципального земельного контроля нарушения требований земельного законодательства, за которое законодательством Российской Федерации предусмотрена административная и иная ответственность, в акте проверки указывается информация о наличии признаков выявленного нарушения. Должностные лица органов местного самоуправления направляют копию указанного акта в орган государственного земельного надзора.
5. В срок не позднее пяти рабочих дней со дня поступления от органа местного самоуправления копии акта проверки, указанного в пункте 4 настоящей статьи, орган государственного земельного надзора обязан рассмотреть указанный акт и принять решение о возбуждении дела об административном правонарушении или решение об отказе в возбуждении дела об административном правонарушении и направить копию принятого решения в орган местного самоуправления.

6. Порядок взаимодействия органов государственного земельного надзора с органами, осуществляющими муниципальный земельный контроль, устанавливается Правительством Российской Федерации.

7. В случае выявления в ходе проведения проверки в рамках осуществления муниципального земельного контроля нарушения требований земельного законодательства, за которое законодательством субъекта Российской Федерации предусмотрена административная ответственность, привлечение к ответственности за выявленное нарушение осуществляется в соответствии с Земельным кодексом Российской Федерации, Кодексом Российской Федерации об административных правонарушениях, законодательством субъекта Российской Федерации.

Статья 19. Осуществление строительства, реконструкции, капитального ремонта объектов капитального строительства

1. Правом осуществления строительства, реконструкции, капитального ремонта объектов капитального строительства на межселенных территориях Усть-Кутского муниципального района Иркутской области обладают физические и юридические лица, владеющие земельными участками, объектами капитального строительства на правах собственности, аренды, постоянного (бессрочного) пользования, пожизненного наследуемого владения (застройщики).

2. Строительство, реконструкция объектов капитального строительства осуществляются в соответствии с проектной документацией и рабочей документацией.

3. При осуществлении строительства, реконструкции, капитального ремонта объектов капитального строительства в соответствии с проектной документацией, рабочей документацией и выполненными на основании проектной документации, рабочей документации работами осуществляется ведение исполнительной документации.

4. Виды объектов капитального строительства, при строительстве которых проектная документация может не подготавливаться либо в отношении проектной документации которых государственная экспертиза не проводится, а также случаи, когда выдача разрешения на строительство не требуется, устанавливаются Градостроительным кодексом Российской Федерации и нормативными правовыми актами Иркутской области.

5. Лица, осуществляющие в установленных законодательством случаях строительство без разрешения на строительство, обязаны соблюдать требования градостроительного законодательства, включая требования установленных настоящими Правилами градостроительных регламентов, требования градостроительных планов земельных участков, требования технических регламентов, в том числе о соблюдении противопожарных требований, требований обеспечения конструктивной надежности и безопасности зданий, строений, сооружений и их частей.

6. За несоблюдение указанных в части 5 настоящей части требований указанные лица несут ответственность в соответствии с законодательством Российской Федерации.

Статья 20. Проектная документация объекта капитального строительства

1. Проектная документация представляет собой документацию, содержащую материалы в текстовой форме и в виде карт (схем) и определяющую архитектурные, функционально-технологические, конструктивные и инженерно-технические решения для обеспечения строительства, реконструкции объектов капитального строительства, их частей, капитального ремонта, если при его проведении затрагиваются конструктивные и другие характеристики надежности и безопасности объектов капитального строительства.

2. Для подготовки проектной документации выполняются инженерные изыскания. Не допускаются подготовка и реализация проектной документации без выполнения соответствующих инженерных изысканий.

3. Виды инженерных изысканий; порядок их выполнения для подготовки проектной документации, строительства, реконструкции объектов капитального строительства; состав, форма материалов и результатов инженерных изысканий; порядок формирования и ведения государственного фонда материалов и данных инженерных изысканий; порядок организации и проведения государственной экспертизы проектной документации и результатов инженерных изысканий, размер платы за проведение государственной экспертизы проектной документации и результатов инженерных изысканий и порядок ее взимания устанавливаются Правительством Российской Федерации.

Статья 21. Государственная экспертиза и утверждение проектной документации

1. Проектная документация объектов капитального строительства и результаты инженерных изысканий, выполняемых для подготовки такой документации, подлежат государственной экспертизе, за исключением случаев, предусмотренных статьей 49 Градостроительного кодекса Российской Федерации.

2. Государственная экспертиза проектной документации и государственная экспертиза результатов инженерных изысканий проводятся федеральным органом исполнительной власти, органом исполнительной власти Иркутской области, уполномоченными на проведение государственной экспертизы проектной документации, или подведомственными указанным органам государственными (бюджетными или автономными) учреждениями.

3. Предметом государственной экспертизы являются оценка соответствия проектной документации требованиям технических регламентов, в том числе санитарно-эпидемиологическим, экологическим требованиям, требованиям государственной охраны объектов культурного наследия, требованиям пожарной, промышленной, ядерной, радиационной и иной безопасности, а также результатам инженерных изысканий, и оценка соответствия результатов инженерных изысканий требованиям технических регламентов.

4. Порядок организации и проведения государственной экспертизы проектной документации и результатов инженерных изысканий, размер платы за проведение государственной экспертизы проектной документации и результатов инженерных изысканий и порядок ее взимания устанавливаются Правительством Российской Федерации.

5. Прошедшая государственную экспертизу проектная документация утверждается застройщиком.

6. Утвержденная проектная документация является основанием для выдачи разрешения на строительство.

7. Застройщик вправе направить проектную документацию на негосударственную экспертизу. Негосударственная экспертиза проводится в порядке, установленном Правительством Российской Федерации.

Статья 22. Требования к озеленению территории

1. Зеленые насаждения, расположенные на межселенных территориях Усть-Кутского муниципального района Иркутской области, формируют единую систему озеленения, в которую включаются: озеленение улиц (озеленение территорий общего пользования), озеленение жилой застройки, участков учреждений здравоохранения,

образования, других предприятий и организаций (озеленение территорий ограниченного пользования), санитарно-защитные зоны.

2. При организации застройки территории населенных пунктов необходимо обеспечивать максимальное сохранение существующего озеленения. Для этой цели следует выделять соответствующие участки озеленения на стадии проектирования и обеспечивать их охрану в процессе строительства.

3. При невозможности сохранения зеленых насаждений в проектно-сметной документации на строительство объекта должны предусматриваться необходимые средства на пересадку или восстановление насаждений, восстановление растительного грунта и травяного покрова.

4. При проектировании инженерных сетей вблизи зеленых насаждений необходимо выполнение подеревной съемки в зоне 5 м от оси коммуникации.

5. Ответственность за сохранность зеленых насаждений возлагается:

1) на владельцев земельных участков;
2) на улицах перед строениями до красных линий (при отсутствии красных линий от существующей застройки), на внутриквартальных участках – на руководителей жилищно-эксплуатационных участков, жилищно-строительных кооперативов и товариществ собственников жилья, арендаторов строений и владельцев земельных участков;

3) на территориях организаций в пределах их защитных зон – на руководителей организаций;

4) на территориях зеленых насаждений, предоставленных под застройку, – на руководителей организаций и граждан, которым предоставлены земельные участки, а со дня начала работ – на руководителей подрядных организаций и граждан.

6. За повреждение или самовольную вырубку зеленых насаждений виновные лица привлекаются к ответственности в установленном порядке.

Статья 23. Состав и назначение территорий общего пользования

1. В состав территорий общего пользования входят территории, занятые парками, набережными, скверами, бульварами, площадями, улицами, проездами, и иные территории, которыми беспрепятственно пользуется неограниченный круг лиц.

2. Земельные участки в границах территорий, занятых парками, скверами, могут быть предоставлены физическим или юридическим лицам для размещения вспомогательных строений и инфраструктуры для отдыха: фонтанов; игровых площадок, площадок для национальных игр; спортплощадок; проката игрового и спортивного инвентаря; комплексов аттракционов, игровых залов, билльярдных; помещений для игровых автоматов и компьютерных игр, интернет-кафе; танцплощадок, дискотек; летних театров и эстрад; предприятий общественного питания (кафе, летние кафе, рестораны); киосков, лоточной торговли, временных павильонов розничной торговли, обслуживания и общественного питания; озеленения; малых архитектурных форм; пунктов оказания первой медицинской помощи; оранжерей; хозяйственных корпусов; опорных пунктов милиции; общественных туалетов; резервуаров для хранения воды; объектов пожарной охраны; стоянок автомобилей; площадок для выгула собак; мемориальных комплексов; дендропарков и других подобных объектов.

3. Земельные участки в границах территорий, занятых бульварами, могут быть предоставлены физическим или юридическим лицам для размещения вспомогательных строений и инфраструктуры для отдыха: фонтанов; проката игрового и спортивного инвентаря; киосков, лоточной торговли, временных павильонов розничной торговли, обслуживания и общественного питания; озеленения; малых архитектурных форм; опорных пунктов милиции; общественных туалетов; площадок для выгула собак; мемориальных комплексов и других подобных объектов.

4. Земельные участки в границах территорий, занятых площадями, улицами, могут быть предоставлены физическим или юридическим лицам для размещения вспомогательных строений и инфраструктуры для отдыха: фонтанов; проката игрового и спортивного инвентаря; лоточной торговли, временных павильонов розничной торговли, обслуживания и общественного питания; озеленения; временных площадок, используемых для проведения культурно-массовых мероприятий; малых архитектурных форм; опорных пунктов полиции; общественных туалетов; стоянок автомобилей; мемориальных комплексов и других подобных объектов.

5. Земельные участки в границах территорий общего пользования предоставляются для целей размещения объектов, указанных в пунктах 2, 3, 4, настоящей статьи, физическим или юридическим лицам в краткосрочную (до пяти лет) аренду в порядке, установленном нормативным правовым актом администрации Усть-Кутского муниципального района Иркутской области.

6. Требования к установке и эксплуатации объектов, указанных в пунктах 2, 3, 4 настоящей статьи, соответствуют требованиям, предъявляемым к установке и эксплуатации объектов, не являющихся объектами капитального строительства. Запрещено строительство капитальных объектов на территориях общего пользования.

Статья 24. Общие требования к установке и эксплуатации объектов, не являющихся объектами капитального строительства

1. Настоящие требования распространяются на следующие объекты, не являющиеся объектами капитального строительства:

- 1) контейнерные автозаправочные станции;
- 2) гаражи-стоянки типа «ракушка», «мыльница», «улитка» и другие металлические тенты для хранения автомобилей;
- 3) объекты торговли и услуг (киоски, палатки, павильоны, ларьки и др.);
- 4) остановочные павильоны, телефонные кабины;
- 5) другие объекты, не являющиеся объектами капитального строительства, за исключением рекламных конструкций и временных объектов на строительных площадках.

2. Размещение некапитальных объектов ограничивается в зонах охраны объектов культурного наследия (памятников истории и культуры), на территориях природного комплекса, в водоохраных зонах, на территориях, занятых подземными коммуникациями и их охранными зонами, в соответствии с действующими нормами (СП 42.13330.2016. Свод правил. Градостроительство. Планировка и застройка городских и сельских поселений. Актуализированная редакция СНиП 2.07.01-89*, утвержденный приказом Министерства строительства и жилищно-коммунального хозяйства Российской Федерации от 30.12.2016 № 1034/пр.).

Некапитальные объекты при их размещении не должны создавать помех основному функциональному использованию и визуальному восприятию архитектурной среды территорий, на которых они размещаются. Обустройство, установка, возведение некапитальных объектов должны осуществляться из модульных или быстровозводимых конструкций. Не разрешается устройство заглубленных фундаментов, должен быть предусмотрен удобный подъезд автотранспорта к размещаемым некапитальным объектам, не создающий помех для прохода пешеходов. При размещении некапитальных объектов не допускается вырубка кустарниковой, древесной растительности, асфальтирование и сплошное мощение приствольных кругов в радиусе ближе 1,5 метра от ствола.

3. Некапитальные объекты, для которых исходя из их функционального назначения, а также по санитарно-гигиеническим требованиям и нормативам требуется подводка воды и канализации, могут размещаться только вблизи колодцев соответствующих коммуникаций, к которым при условии получения необходимых

технических условий от эксплуатирующих их организаций возможно подключение по временной схеме водопровода и канализации. Некапитальные объекты, для которых необходимо снабжение электроэнергией, при получении соответствующих разрешений на потребление электроэнергии могут использовать воздушную линию электропередачи при условии соблюдения правил устройства электроустановок. В случае использования сторонних опор для подвески проводов необходимо получить согласование с их владельцем.

4. Киоски мелкорозничной торговли, остановочные павильоны, остановочно-торговые модули, телефонные и туалетные кабины, быстровозводимые гаражи-стоянки модульного типа, укрытия, тенты, навесы для открытых автостоянок и т.п. должны быть изготовлены в заводских условиях, подлежать перевозке и установке целиком как изделие или с высокотехнологичной сборкой на месте из комплекта готовых деталей.

5. Некапитальные объекты мелкорозничной торговли могут размещаться:

- в местах, где в соответствии с градостроительными нормативами радиусов пешеходной доступности объектов торговли товарами первой необходимости и оказания бытовых услуг не обеспечивается соблюдение требований норматива;

- в случаях целесообразности размещения объектов быстрого питания или сезонных кафе для удовлетворения потребностей в питании населения прилегающих территорий, а также посетителей зон рекреационного назначения, территорий, используемых для отдыха, туризма, занятий физической культурой и спортом;

- для продажи товаров повседневного спроса и экспресс-услуг – периодической печатной продукции, мороженого, соков, воды, кваса, проездных, парковочных и телефонных билетов и карт, а также для справочного обслуживания, чистки обуви;

- для продажи сувениров, мелких специфических товаров.

В целях обеспечения беспрепятственного прохода пешеходов:

- не допускается выставлять на тротуаре у объектов мелкорозничной торговли столики, зонтики и др.;

- требуется осуществлять разгрузку товара без заезда машин на тротуар.

6. Объекты рекреационно-развлекательного назначения – временные сезонные, межсезонные, гастролирующие объекты могут размещаться на рекреационных, парковых территориях, специально предназначенных для этого участках. Объекты производственного, технического назначения, объекты гаражного назначения, сервиса, коммунальной инфраструктуры могут размещаться на земельных участках, свободных от обременений, участках проектируемых дорог и магистралей, в коридорах воздушных высоковольтных ЛЭП (при условии согласования эксплуатирующих ЛЭП организаций). Размещаемые некапитальные объекты не должны препятствовать доступу пожарных подразделений к существующим зданиям и сооружениям. В случае неоднократного (два и более раз) нарушения арендатором требований к размещению некапитальных объектов договор аренды земельного участка подлежит досрочному расторжению, а некапитальный объект демонтажу (сносу) за счет средств арендатора.

Статья 25. Условия установки и эксплуатации объектов, не являющихся объектами капитального строительства

1. Условиями для размещения объектов, не являющихся объектами капитального строительства, на межселенных территориях Усть-Кутского муниципального района Иркутской области являются:

- 1) наличие свободной территории;
- 2) согласование с заинтересованными лицами в случае, если объект, не являющийся объектом капитального строительства, непосредственно затрагивает их интересы;

3) согласование с организациями, осуществляющими эксплуатацию сетей инженерно-технического обеспечения на размещение (установку) на данном земельном участке объекта, не являющегося объектом капитального строительства.

2. Размещение объектов, не являющихся объектами капитального строительства, ограничивается на территориях, занимаемыми зелеными насаждениями, занятых подземными коммуникациями, и в их охранных зонах, а также на тротуарах, проездах и других участках, где затрудняется движение пешеходов и транспорта, усложняется проведение механизированной уборки.

3. Не разрешается размещение объектов, не являющихся объектами капитального строительства, на газонах, цветниках, детских площадках, в арках зданий, на территории дворов жилых зданий в случаях, если объект загромождает витрины торговых предприятий. Не разрешается размещение объектов, не являющихся объектами капитального строительства, ближе 15 метров от окон зданий, за исключением остановочных павильонов, а также киосков и палаток, составляющих единый комплекс с остановочными павильонами.

4. К объектам, не являющимся объектами капитального строительства, используемым для торговли и услуг, должен быть предусмотрен удобный подъезд автотранспорта для выгрузки или погрузки товаров, не создающий помех для прохода пешеходов и не пересекающий дворовые территории жилых и общественных зданий (школ, детских дошкольных учреждений, учреждений здравоохранения).

5. Высота объектов, не являющихся объектами капитального строительства, их этажность и площадь определяются в каждом конкретном случае в соответствии с действующими нормами и правилами с обоснованием необходимости и целесообразности принимаемых решений, исходя из интересов граждан и условий их проживания, градостроительной ситуации и месторасположения.

6. Внешний вид объектов, не являющихся объектами капитального строительства, должен отвечать современным архитектурно-художественным требованиям.

7. Применение типовых проектов разрешается только по согласованию с администрацией Усть-Кутского муниципального района Иркутской области, а в остальных случаях выполняются индивидуальные проекты с учетом конкретной градостроительной ситуации.

8. В случае необходимости установки отдельных объектов, не являющихся объектами капитального строительства, предназначенных для мелкорозничной торговли, на одной площадке рекомендуется вместо набора однотипных киосков применение быстровозводимых модульных комплексов (мини-рынков, торговых рядов), выполненных из легких конструкций по индивидуальным проектам. В случаях организации торговых комплексов из объектов, не являющихся объектами капитального строительства, обязательно устройство общественных туалетов.

10. Для строительства (изготовления) объекта, не являющегося объектом капитального строительства, предназначенного для торговли и услуг, применяются любые современные материалы. Предпочтение следует отдавать легким металлическим конструкциям с остеклением из витринного стекла и облицовкой современными отделочными материалами. Допускается использование других материалов, имеющих качественную и прочную окраску, отделку.

11. В случае, если объект, не являющийся объектом капитального строительства, был установлен до вступления в силу настоящих Правил и его эксплуатация не соответствует порядку, установленному настоящей статьей, владельцу объекта, не являющегося объектом капитального строительства, необходимо осуществить модернизацию внешнего вида объекта, не являющегося объектом капитального строительства: восстановление или замену конструктивных элементов, облицовки, остекления, рекламных вывесок, окраски в соответствии с настоящими Правилами.

12. Модернизация объекта, не являющегося объектом капитального строительства, осуществляется в соответствии с проектной документацией, согласованной и утвержденной в установленном порядке.

13. Территория, занимаемая объектами, не являющимися объектами капитального строительства, а также прилегающая территория должны быть благоустроены в соответствии с проектом. Не допускается принятие в эксплуатацию завершенных строительством объектов, не являющихся объектами капитального строительства, без выполнения работ по благоустройству. В состав работ по благоустройству должны, как правило, входить работы по устройству тротуаров, водоотводов, освещения, малых архитектурных форм, а также работы по посадке деревьев и кустарников, устройству газонов и цветников.

14. Габаритные размеры временного гаража-стоянки не должны превышать 4 х 6 м.

15. Киоски, павильоны, торговые ряды и другие объекты, не являющиеся объектами капитального строительства, предназначенные для торговли и услуг, должны иметь вывеску, определяющую профиль предприятия, информационную табличку с указанием зарегистрированного названия, формы собственности и режима работы предприятия.

Статья 26. Контроль за осуществлением застройки на межселенной территории Усть-Кутского муниципального района Иркутской области

1. В процессе строительства, реконструкции, капитального ремонта объектов капитального строительства на межселенных территориях Усть-Кутского муниципального района Иркутской области проводится строительный контроль и осуществляется государственный строительный надзор.

2. Порядок проведения строительного контроля и осуществления государственного строительного надзора определены статьями 53, 54 Градостроительного кодекса Российской Федерации.

3. Порядок осуществления государственного строительного надзора устанавливается Правительством Российской Федерации.

Часть 2. КАРТА ГРАДОСТРОИТЕЛЬНОГО ЗОНИРОВАНИЯ

Глава 9. КАРТА ГРАДОСТРОИТЕЛЬНОГО ЗОНИРОВАНИЯ

Статья 27. Карта градостроительного зонирования межселенной территории Усть-Кутского муниципального района Иркутской области

1. Карта градостроительного зонирования межселенной территории Усть-Кутского муниципального района Иркутской области представлена в виде картографических документов, прилагаемых к части II, являющихся неотъемлемой частью настоящих Правил.

2. На карте градостроительного зонирования межселенной территории Усть-Кутского муниципального района Иркутской области отображены:

- 1) границы территориальных зон;
- 2) границы зон с особыми условиями использования территорий;
- 3) границы территорий объектов культурного наследия;
- 4) границы земельных участков, в том числе занятых линейными объектами;
- 5) границы земель, покрытых поверхностными водами;
- 6) границы береговых полос водных объектов общего пользования;
- 7) границы территорий залегания полезных ископаемых.
- 8) границы земель лесного фонда, границы земель сельскохозяйственного назначения, в том числе границы сельскохозяйственных угодий, границы особо охраняемых природных территорий, населенных пунктов.

Статья 28. Перечень территориальных зон

Код	Наименование территориальных зон
ЖИЛЬЕ ЗОНЫ:	
Ж.1	Зоны застройки индивидуальными жилыми домами
ОБЩЕСТВЕННО-ДЕЛОВЫЕ ЗОНЫ:	
ОД.1	Многофункциональная общественно-деловая зона
ОД.2	Зона специализированной общественной застройки
ПРОИЗВОДСТВЕННЫЕ ЗОНЫ, ЗОНЫ ИНЖЕНЕРНОЙ И ТРАНСПОРТНОЙ ИНФРАСТРУКТУРЫ:	
И.И	Зона инженерной инфраструктуры
Т.И	Зона транспортной инфраструктуры
ЗОНЫ СЕЛЬСКОХОЗЯЙСТВЕННОГО ИСПОЛЬЗОВАНИЯ:	
СХИ	Зона сельскохозяйственного использования
СХУ	Зона сельскохозяйственных угодий
СХ.1	Производственная зона сельскохозяйственных предприятий
ЗОНЫ СПЕЦИАЛЬНОГО НАЗНАЧЕНИЯ:	
СП.1	Зона кладбищ

Статья 29. Перечень зон с особыми условиями использования территорий

1. На карте градостроительного зонирования межселенной территории Усть-Кутского муниципального района Иркутской области отображены следующие виды зон с особыми условиями использования территорий:

- 1) санитарно-защитные зоны предприятий, сооружений и иных объектов (ориентировочные, установленные в соответствии с СанПиН 2.2.1/2.1.1.1200-03);
- 2) охранные зоны объектов электросетевого хозяйства;

- 3) водоохранные зоны;
 - 2) прибрежные защитные полосы;
 - 3) береговые полосы;
 - 4) зоны затопления и подтопления;
 - 4) месторождения и проявления полезных ископаемых;
 - 5) особо охраняемые природные территории.
2. Порядок установления, изменения, прекращения существования зон с особыми условиями использования территорий регулируется статьей 106 Земельного кодекса Российской Федерации.
3. Правительство Российской Федерации утверждает положение в отношении каждого вида зон с особыми условиями использования территорий, за исключением зон с особыми условиями использования территорий, которые возникают в силу федерального закона (водоохранные (рыбоохранные) зоны, прибрежные защитные полосы, защитные зоны объектов культурного наследия).
4. Зоны с особыми условиями использования территорий устанавливаются независимо от категорий земель и видов разрешенного использования земельных участков.
5. Зоны с особыми условиями использования территорий, в том числе возникающие в силу закона, ограничения использования земельных участков в таких зонах считаются установленными, измененными со дня внесения сведений о зоне с особыми условиями использования территории, соответствующих изменений в сведения о такой зоне в Единый государственный реестр недвижимости. Зоны с особыми условиями использования территорий считаются прекратившими существование, а ограничения использования земельных участков в таких зонах недействующими со дня исключения сведений о зоне с особыми условиями использования территории из Единого государственного реестра недвижимости, если иное не предусмотрено статьей 106 Земельного кодекса Российской Федерации, федеральным законом.
6. Режимы использования зон с особыми условиями использования территории на межселенной территории Усть-Кутского муниципального района Иркутской области приведены в Главе 11 настоящих Правил.

Статья 30. Перечень территорий объектов культурного наследия

1. На карте градостроительного зонирования межселенной территории Усть-Кутского муниципального района Иркутской области отображены границы территорий объектов культурного наследия.

Часть 3. ГРАДОСТРОИТЕЛЬНЫЕ РЕГЛАМЕНТЫ

Глава 10. ГРАДОСТРОИТЕЛЬНЫЕ РЕГЛАМЕНТЫ В ЧАСТИ ВИДОВ РАЗРЕШЕННОГО ИСПОЛЬЗОВАНИЯ ЗЕМЕЛЬНЫХ УЧАСТКОВ И ОБЪЕКТОВ КАПИТАЛЬНОГО СТРОИТЕЛЬСТВА, ПРЕДЕЛЬНЫХ РАЗМЕРОВ ЗЕМЕЛЬНЫХ УЧАСТКОВ И ПРЕДЕЛЬНЫХ ПАРАМЕТРОВ РАЗРЕШЕННОГО СТРОИТЕЛЬСТВА, РЕКОНСТРУКЦИИ ОБЪЕКТОВ КАПИТАЛЬНОГО СТРОИТЕЛЬСТВА

Статья 31. Использование земельных участков, на которые действие градостроительных регламентов не распространяется или для которых градостроительные регламенты не устанавливаются

1. На карте градостроительного зонирования межселенной территории Усть-Кутского муниципального района Иркутской области отображены территории, на земельные участки в границах которых действие градостроительного регламента не распространяется:

- 1) объекты археологического наследия, памятники и ансамбли;
- 2) объекты истории, архитектуры и градостроительства;
- 3) границы береговых полос водных объектов общего пользования;
- 4) границы земельных участков, занятых линейными объектами.

На карте градостроительного зонирования межселенной территории Усть-Кутского муниципального района Иркутской области отображены границы земель лесного фонда, земель, покрытых поверхностными водами, границы земель сельскохозяйственных угодий в составе земель сельскохозяйственного назначения, границы особо охраняемых природных территорий для которых градостроительные регламенты не устанавливаются.

Использование земельных участков, на которые действие градостроительных регламентов не распространяется или для которых градостроительные регламенты не устанавливаются, определяется уполномоченными федеральными органами исполнительной власти, уполномоченными органами исполнительной власти субъектов Российской Федерации или уполномоченными органами местного самоуправления в соответствии с федеральными законами.

Полоса земли вдоль береговой линии водного объекта общего пользования (береговая полоса) предназначается для общего пользования. Каждый гражданин вправе пользоваться (без использования механических транспортных средств) береговой полосой водных объектов общего пользования для передвижения и пребывания около них, в том числе для осуществления любительского и спортивного рыболовства и причаливания плавучих средств.

Статья 32. Расчетные показатели минимально допустимого уровня обеспеченности территории объектами коммунальной, транспортной, социальной инфраструктур и расчетные показатели максимально допустимого уровня территориальной доступности указанных объектов

1. Расчетные показатели минимально допустимого уровня обеспеченности территории объектами коммунальной, транспортной, социальной инфраструктур и расчетные показатели максимально допустимого уровня территориальной доступности указанных объектов для населения в случае, если в границах территориальной зоны, применительно к которой устанавливается градостроительный регламент, предусматривается осуществление деятельности по комплексному развитию территории, определяются в соответствии с законодательством Российской Федерации, Иркутской области, нормативными правовыми актами Усть-Кутского муниципального района Иркутской области.

2. Градостроительными регламентами межселенной территории Усть-Кутского муниципального района Иркутской области не рассчитывались показатели минимально допустимого уровня обеспеченности территории объектами коммунальной, транспортной, социальной инфраструктур и показатели максимально допустимого уровня территориальной доступности указанных объектов для населения в связи с тем, что нет территорий, в границах которых предусматривалось осуществление комплексного развития территории.

Статья 32.1. Архитектурно-градостроительный облик объекта капитального строительства

1. Требования к архитектурно-градостроительному облику объектов капитального строительства не подлежат установлению ввиду отсутствия в границах межселенной территории Усть-Кутского муниципального района Иркутской области территорий, в границах которых предусматриваются требования к архитектурно-градостроительному облику объектов капитального строительства.

Статья 33. Градостроительные регламенты в части видов разрешенного использования земельных участков и объектов капитального строительства, предельных размеров земельных участков и предельных параметров разрешенного строительства, реконструкции объектов капитального строительства

1. ЖИЛЫЕ ЗОНЫ

1.1. ЗОНА ЗАСТРОЙКИ ИНДИВИДУАЛЬНЫМИ ЖИЛЫМИ ДОМАМИ (Ж.1)

1.1.1. ОСНОВНЫЕ ВИДЫ РАЗРЕШЕННОГО ИСПОЛЬЗОВАНИЯ		ВИДЫ РАЗРЕШЕННОГО ИСПОЛЬЗОВАНИЯ		ОСОБЫЕ УСЛОВИЯ РЕАЛИЗАЦИИ РЕГЛАМЕНТА	
ЗЕМЕЛЬНЫХ УЧАСТКОВ	ОБЪЕКТОВ КАПИТАЛЬНОГО СТРОИТЕЛЬСТВА	ОБЪЕКТОВ КАПИТАЛЬНОГО СТРОИТЕЛЬСТВА	ПРЕДЕЛЬНЫЕ РАЗМЕРЫ ЗЕМЕЛЬНЫХ УЧАСТКОВ И ПРЕДЕЛЬНЫЕ ПАРАМЕТРЫ РАЗРЕШЕННОГО СТРОИТЕЛЬСТВА, РЕКОНСТРУКЦИИ ОБЪЕКТОВ КАПИТАЛЬНОГО СТРОИТЕЛЬСТВА		
Для индивидуального жилищного строительства (код 2.1) ¹	- жилой дом (отдельно стоящее здание, которое состоит из комнат и помещений вспомогательного использования, предназначенных для удовлетворения гражданами бытовых и иных нужд, связанных с их проживанием в таком здании, не предназначенное для раздела на самостоятельные объекты недвижимости).	- жилой дом (отдельно стоящее здание, которое состоит из комнат и помещений вспомогательного использования, предназначенных для удовлетворения гражданами бытовых и иных нужд, связанных с их проживанием в таком здании, не предназначенное для раздела на самостоятельные объекты недвижимости).	1. Минимальный размер земельного участка – 0,04 га. Максимальный размер земельного участка – 0,20 га. 2. Минимальный отступ от границ земельного участка – 3 м. 3. Максимальное количество этажей – 3. 4. Максимальный процент застройки – 30. <i>Иные параметры:</i> Минимальный размер фронтальной стороны земельного участка – 12 м. Минимальный отступ от границы земельного участка, смежной с территорией улично-дорожной сети населенного пункта (улицы, проезды), в целях определения места допустимого размещения объекта – 5 м. Минимальный отступ от границ землеустройства до строений, а также между строениями: - от границ соседнего участка до основного строения – 3 м; - от границ соседнего участка до хозяйственных и прочих строений – 1 м; - от границ соседнего участка до открытой стоянки – 1 м; - от границ соседнего участка до отдельно стоящего	Строительство осуществлять в соответствии с СП 55.13330.2016, СП 42.13330.2016, со строительными нормами и правилами, сводами правил, техническими регламентами. Субъекты землепользования в жилых зонах обязаны содержать придомовые территории в порядке и чистоте, сохранять зеленые насаждения, беречь объекты благоустройства. Запрещается складирование дров, строительных материалов, мусора и т.д. на придомовых территориях. При возведении на участке хозяйственных построек, располагаемых на расстоянии 1 м от границы соседнего участка, следует скат крыши ориентировать на свой участок. Требования к ограждениям земельных участков: со стороны	
Для ведения личного подсобного хозяйства (приусадебный земельный участок) (код 2.2)	- жилой дом (отдельно стоящее здание, которое состоит из комнат и помещений вспомогательного использования, предназначенных для удовлетворения гражданами бытовых и иных нужд, связанных с их проживанием в таком здании, не предназначенное для раздела на самостоятельные объекты недвижимости).	- жилой дом (отдельно стоящее здание, которое состоит из комнат и помещений вспомогательного использования, предназначенных для удовлетворения гражданами бытовых и иных нужд, связанных с их проживанием в таком здании, не предназначенное для раздела на самостоятельные объекты недвижимости).			
Блокированная жилая застройка (код 2.3)	- жилой дом, имеющий одну или несколько общих стен с соседними жилыми домами (количество этажей не более чем три, при общем количестве совмещенных домов не более десяти и каждый из которых предназначен для проживания одной семьи, имеет общую стену (общие стены) без проемов с соседним домом или соседними домами, расположен на отдельном земельном участке и имеет выход на территорию общего	- жилой дом, имеющий одну или несколько общих стен с соседними жилыми домами (количество этажей не более чем три, при общем количестве совмещенных домов не более десяти и каждый из которых предназначен для проживания одной семьи, имеет общую стену (общие стены) без проемов с соседним домом или соседними домами, расположен на отдельном земельном участке и имеет выход на территорию общего			

¹ Здесь и далее – код в соответствии с классификатором видов разрешенного использования земельных участков, утвержденным Приказом Федеральной службы государственной регистрации, кадастра и картографии от 10.11.2020 № П/0412 «Об утверждении классификатора видов разрешенного использования земельных участков»

1.1.1. ОСНОВНЫЕ ВИДЫ РАЗРЕШЕННОГО ИСПОЛЬЗОВАНИЯ

Зона застройки индивидуальными жилыми домами (Ж.1)

ВИДЫ РАЗРЕШЕННОГО ИСПОЛЬЗОВАНИЯ		ПРЕДЕЛЬНЫЕ РАЗМЕРЫ ЗЕМЕЛЬНЫХ УЧАСТКОВ И ПРЕДЕЛЬНЫЕ ПАРАМЕТРЫ РАЗРЕШЕННОГО СТРОИТЕЛЬСТВА, РЕКОНСТРУКЦИИ ОБЪЕКТОВ КАПИТАЛЬНОГО СТРОИТЕЛЬСТВА	ОСОБЫЕ УСЛОВИЯ РЕАЛИЗАЦИИ РЕГЛАМЕНТА
ЗЕМЕЛЬНЫХ УЧАСТКОВ	объектов капитального строительства	пользования (жилые дома блокированной застройки).	лиц ограждения должны быть прозрачными; характер ограждения, его высота должны быть единообразными как минимум на протяжении одного квартала с обеих сторон. Использование земельных участков и объектов капитального строительства осуществлять с учетом режимов зон с особыми условиями использования территорий, приведенных в Главе 11 настоящих Правил.
Малоэтажная многоквартирная жилая застройка (код 2.1.1)	размещение малоэтажных многоквартирных домов (многоквартирные дома высотой до 4 этажей, включая мансардный); обустройство спортивных и детских площадок, площадок для отдыха; размещение объектов обслуживания жилой застройки во встроенных, пристроенных и встроенно-пристроенных помещениях малоэтажного многоквартирного дома, если общая площадь таких помещений в малоэтажном многоквартирном доме не составляет более 15 % общей площади помещений дома.	<p>гаража – 1 м. Минимальный процент озеленения – 20. Максимальный размер участка для постройки сарая для скота 30 кв. м. Расстояние от сарая для скота и птицы до шахтных колодцев должно быть не менее 20 м. Высота зданий для всех вспомогательных строений: - высота от уровня земли до верха плоской кровли – не более 4 м; - до конька скатной кровли – не более 7 м. Максимальный процент застройки вспомогательными строениями – 10. Ограждения с целью минимального затенения территории соседних земельных участков должны быть сетчатые или решетчатые высотой не более 1,8 м.</p> <p>1. Минимальный размер земельного участка – 0,04 га. Максимальный размер земельного участка – 0,30 га. 2. Минимальный отступ от границ земельного участка – 3 м. 3. Максимальное количество этажей – 4. 4. Максимальный процент застройки – 70. Иные параметры: Минимальный процент озеленения – 25. Минимальный отступ от границы земельного участка, смежной с территорией улично-дорожной сети населенного пункта (улицы, проезды), в целях определения места допустимого размещения объекта – 5 м.</p>	Строительство осуществлять в соответствии СП 42.13330.2016, со строительными нормами и правилами, сводами правил, техническими регламентами. Субъекты землепользования в жилых зонах обязаны содержать придомовые территории в порядке и чистоте, сохранять зеленые насаждения, беречь объекты благоустройства. Использование земельных участков и объектов капитального строительства осуществлять с учетом режимов зон с особыми условиями использования территорий, приведенных в Главе 11 настоящих Правил.
Обслуживание жилой застройки (код 2.7)	размещение объектов размещения, предусмотренных видами использования с кодами 3.1, 3.2, 3.3, 3.4, 3.4.1,	Предельные размеры земельных участков и предельные параметры разрешенного строительства, реконструкции объектов капитального строительства – не подлежат установлению.	Использование земельных участков и объектов капитального строительства осуществлять с учетом режимов зон с особыми

1.1.1. ОСНОВНЫЕ ВИДЫ РАЗРЕШЕННОГО ИСПОЛЬЗОВАНИЯ

Зона застройки индивидуальными жилыми домами (Ж.1)

ВИДЫ РАЗРЕШЕННОГО ИСПОЛЬЗОВАНИЯ		ПРЕДЕЛЬНЫЕ РАЗМЕРЫ ЗЕМЕЛЬНЫХ УЧАСТКОВ И ПРЕДЕЛЬНЫЕ ПАРАМЕТРЫ РАЗРЕШЕННОГО СТРОИТЕЛЬСТВА, РЕКОНСТРУКЦИИ ОБЪЕКТОВ КАПИТАЛЬНОГО СТРОИТЕЛЬСТВА	ОСОБЫЕ УСЛОВИЯ РЕАЛИЗАЦИИ РЕГЛАМЕНТА
ЗЕМЕЛЬНЫХ УЧАСТКОВ	ОБЪЕКТОВ КАПИТАЛЬНОГО СТРОИТЕЛЬСТВА		
	3.5.1, 3.6, 3.7, 3.10.1, 4.1, 4.3, 4.4, 4.6, 5.1.2, 5.1.3, если их размещение необходимо для обслуживания жилой застройки, а также связано с проживанием граждан, не причиняет вреда окружающей среде и санитарному благополучию, не нарушает права жителей, не требует установления санитарной зоны.		условиями использования территорий, приведенных в Главе 11 настоящих Правил.
Оказание услуг связи (код 3.2.3)	- здания, предназначенные для размещения пунктов оказания услуг почтовой, телеграфной, междугородней и международной телефонной связи.	1. Минимальный размер земельного участка – 0,01 га. 2. Минимальный отступ от границ земельного участка – 3 м. 3. Максимальное количество этажей – 3. 4. Максимальный процент застройки – 70. <i>Иные параметры:</i> Минимальный процент озеленения – 10.	Встроенные и пристроенные в основные виды использования, отдельно стоящие. Строительство осуществлять в соответствии с СП 42.13330.2016, СП 118.13330.2012, со строительными нормами и правилами, сводами правил, техническими регламентами, по утверждённому проекту планировки, проекту межевания территории. Использование земельных участков и объектов капитального строительства осуществлять с учетом режимов зон с особыми условиями использования территорий, приведенных в Главе 11 настоящих Правил.
Ведение огородничества (код 13.1)	-	1. Минимальный размер земельного участка – 0,04 га. Максимальный размер земельного участка – 0,50 га. 2. Минимальный отступ от границ земельного участка – не устанавливается. 3. Максимальное количество этажей – не устанавливается. 4. Максимальный процент застройки в границах земельного участка – не устанавливается. <i>Иные параметры:</i> Высота ограждения (забора) не должна превышать 2 м. Минимальный отступ от границ смежного земельного участка до хозяйственных построек, строений,	Допускается размещение хозяйственных построек, не являющихся объектами недвижимости, предназначенных для хранения инвентаря и урожая сельскохозяйственных культур. Использование земельных участков и объектов капитального строительства осуществлять с учетом режимов зон с особыми условиями использования территорий, приведенных в Главе 11

1.1.1. ОСНОВНЫЕ ВИДЫ РАЗРЕШЕННОГО ИСПОЛЬЗОВАНИЯ		
Зона застройки индивидуальными жилыми домами (Ж.1)		
ВИДЫ РАЗРЕШЕННОГО ИСПОЛЬЗОВАНИЯ	ОБЪЕКТОВ КАПИТАЛЬНОГО СТРОИТЕЛЬСТВА	ПРЕДЕЛЬНЫЕ РАЗМЕРЫ ЗЕМЕЛЬНЫХ УЧАСТКОВ И ПРЕДЕЛЬНЫЕ ПАРАМЕТРЫ РАЗРЕШЕННОГО СТРОИТЕЛЬСТВА, РЕКОНСТРУКЦИИ ОБЪЕКТОВ КАПИТАЛЬНОГО СТРОИТЕЛЬСТВА
ЗЕМЕЛЬНЫХ УЧАСТКОВ	ОБЪЕКТОВ КАПИТАЛЬНОГО СТРОИТЕЛЬСТВА	ОСОБЫЕ УСЛОВИЯ РЕАЛИЗАЦИИ РЕГЛАМЕНТА
Зона застройки индивидуальными жилыми домами (Ж.1)	ОБЪЕКТОВ КАПИТАЛЬНОГО СТРОИТЕЛЬСТВА	ОСОБЫЕ УСЛОВИЯ РЕАЛИЗАЦИИ РЕГЛАМЕНТА
Земельные участки (территории) общего пользования (код 12.0)	<p>Предоставление коммунальных услуг (код 3.1.1)</p> <p>- размещение зданий и сооружений, обеспечивающих поставку воды, тепла, электричества, газа, отвод канализационных стоков, очистку и уборку объектов недвижимости (котельных, водозаборов, очистных сооружений, насосных станций, водопроводов, линий электропередач, трансформаторных подстанций, газопроводов, линий связи, телефонных станций, канализаций, стоянок, гаражей и мастерских для обслуживания уборочной и аварийной техники, сооружений, необходимых для сбора и плавки снега).</p> <p>- объекты улично-дорожной сети: дороги, пешеходные тротуары в границах населенных пунктов, пешеходные переходы, бульвары, площади, проезды, велодорожки и объекты велоспортивной и инженерной инфраструктуры;</p> <p>- размещение придорожных стоянок (парковок) транспортных средств в границах улиц и дорог.</p>	<p>настоящих Правил.</p> <p>Строительство осуществлять в соответствии с СП 42.13330.2016, со строительными нормами и правилами, техническими регламентами, по утвержденному проекту планировки, проекту межевания территории.</p> <p>Использование земельных участков и объектов капитального строительства осуществлять с учетом режимов зон с особыми условиями использования территорий, приведенных в Главе 11 настоящих Правил.</p>
Земельные участки (территории) общего пользования (код 12.0)	<p>Предоставление коммунальных услуг (код 3.1.1)</p> <p>- размещение зданий и сооружений, обеспечивающих поставку воды, тепла, электричества, газа, отвод канализационных стоков, очистку и уборку объектов недвижимости (котельных, водозаборов, очистных сооружений, насосных станций, водопроводов, линий электропередач, трансформаторных подстанций, газопроводов, линий связи, телефонных станций, канализаций, стоянок, гаражей и мастерских для обслуживания уборочной и аварийной техники, сооружений, необходимых для сбора и плавки снега).</p> <p>- объекты улично-дорожной сети: дороги, пешеходные тротуары в границах населенных пунктов, пешеходные переходы, бульвары, площади, проезды, велодорожки и объекты велоспортивной и инженерной инфраструктуры;</p> <p>- размещение придорожных стоянок (парковок) транспортных средств в границах улиц и дорог.</p>	<p>сооружений вспомогательного использования – 1 м.</p> <p>1. Минимальный размер земельного участка – не устанавливается.</p> <p>2. Минимальный отступ от границ земельного участка – не устанавливается.</p> <p>3. Максимальная высота зданий, строений, сооружений – не устанавливается.</p> <p>4. Максимальный процент застройки в границах земельного участка – не устанавливается.</p> <p><i>Иные параметры:</i></p> <p>Расстояние от объектов инженерного благоустройства до деревьев и кустарников следует принимать:</p> <ul style="list-style-type: none"> - газопровод и канализация – 1,5 м; - тепловая сеть – 2,0 м; - водопровод, дренаж – 2,0 м; - силовой кабель и кабель связи – 2,0 м. <p>Для котельных, мощность которых менее 200 Гкал, вне зависимости от состава используемого сырья размер санитарно-защитной зоны определяется индивидуально.</p> <p>Газопровод высокого давления (0,6 МПа) – размер минимального расстояния 7,0 м.</p> <p>Площадь земельных участков принимать при проектировании объектов в соответствии с требованиями к размещению таких объектов в зоне объектов инженерной инфраструктуры, СНиП, технических регламентов, СанПиН, и др. документов.</p> <p>Предельные размеры земельных участков и предельные параметры разрешенного строительства, реконструкции объектов капитального строительства – не подлежат установлению.</p>

1.1.2. УСЛОВНО РАЗРЕШЕННЫЕ ВИДЫ ИСПОЛЬЗОВАНИЯ

Зона застройки индивидуальными жилыми домами (Ж.1)

ВИДЫ РАЗРЕШЕННОГО ИСПОЛЬЗОВАНИЯ		ОБЪЕКТОВ КАПИТАЛЬНОГО СТРОИТЕЛЬСТВА	ПРЕДЕЛЬНЫЕ РАЗМЕРЫ ЗЕМЕЛЬНЫХ УЧАСТКОВ И ПРЕДЕЛЬНЫЕ ПАРАМЕТРЫ РАЗРЕШЕННОГО СТРОИТЕЛЬСТВА, РЕКОНСТРУКЦИИ ОБЪЕКТОВ КАПИТАЛЬНОГО СТРОИТЕЛЬСТВА	ОСОБЫЕ УСЛОВИЯ РЕАЛИЗАЦИИ РЕГЛАМЕНТА
ЗЕМЕЛЬНЫХ УЧАСТКОВ	ОБЪЕКТОВ КАПИТАЛЬНОГО СТРОИТЕЛЬСТВА			
Здравоохранение (код 3.4)	- размещение объектов капитального строительства, предназначенных для оказания гражданам медицинской помощи. Содержание данного вида разрешенного использования включает в себя содержание видов разрешенного использования с кодами 3.4.1-3.4.2.	- объекты капитального строительства, предназначенные для продажи товаров, торговая площадь которых составляет до 5000 кв. м.	1. Минимальный размер земельного участка – 0,01 га. 2. Минимальный отступ от границ земельного участка – 3 м. 3. Максимальное количество этажей – 3. 4. Максимальный процент застройки в границах земельного участка – 70. <i>Иные параметры:</i> Минимальный процент озеленения – 10.	Строительство осуществлять в соответствии с СП 42.13330.2016, со строительными нормами и правилами, техническими регламентами, по утвержденному проекту планировки, проекту межевания территории.
Магазины (код 4.4)	- объекты капитального строительства, предназначенные для продажи товаров, торговая площадь которых составляет до 5000 кв. м.	- размещение зданий, предназначенных для приема физических и юридических лиц в связи с предоставлением им коммунальных услуг.		Использование земельных участков и объектов капитального строительства осуществлять с учетом режимов зон с особыми условиями использования территорий, приведенных в Главе 11 настоящих Правил.
Административные здания организаций, обеспечивающих предоставление коммунальных услуг (код 3.1.2)	- размещение объектов капитального строительства в целях устройства мест общественного питания (рестораны, кафе, столовые, закусочные, бары).	- размещение объектов капитального строительства, предназначенных для оказания населению или организациям бытовых услуг (мастерские мелкого ремонта, ателье, бани, парикмахерские, прачечные, химчистки, похоронные бюро).		
Бытовое обслуживание (код 3.3)	- объекты капитального строительства, предназначенные для просвещения, дошкольного, начального и среднего общего образования (детские ясли, детские сады, школы, лицеи, гимназии, художественные, музыкальные школы, образовательные кружки и иные организации, осуществляющие деятельность по воспитанию, образованию и просвещению, в том числе здания, спортивных сооружений, предназначенных для занятия обучающихся физической культурой и спортом).			
Дошкольное, начальное и среднее общее образование (код 3.5.1)			1. Минимальный размер земельного участка – 0,1 га. 2. Минимальный отступ от границ земельного участка – 3 м. 3. Максимальное количество этажей – 3. 4. Максимальный процент застройки в границах земельного участка – 40. <i>Иные параметры:</i> Предельное количество этажей для объектов капитального строительства, предназначенных для дошкольного образования – 2 (в соответствии с СП 252.1325800.2016).	Строительство осуществлять в соответствии с СП 42.13330.2016, со СП 252.1325800.2016, со строительными нормами и правилами, техническими регламентами, по утвержденному проекту планировки, проекту межевания территории.

1.1.2. УСЛОВНО РАЗРЕШЕННЫЕ ВИДЫ ИСПОЛЬЗОВАНИЯ			
Зона застройки индивидуальными жилыми домами (Ж.1)			
ВИДЫ РАЗРЕШЕННОГО ИСПОЛЬЗОВАНИЯ			
ЗЕМЕЛЬНЫХ УЧАСТКОВ	ОБЪЕКТОВ КАПИТАЛЬНОГО СТРОИТЕЛЬСТВА	ПРЕДЕЛЬНЫЕ РАЗМЕРЫ ЗЕМЕЛЬНЫХ УЧАСТКОВ И ПРЕДЕЛЬНЫЕ ПАРАМЕТРЫ РАЗРЕШЕННОГО СТРОИТЕЛЬСТВА, РЕКОНСТРУКЦИИ ОБЪЕКТОВ КАПИТАЛЬНОГО СТРОИТЕЛЬСТВА	ОСОБЫЕ УСЛОВИЯ РЕАЛИЗАЦИИ РЕГЛАМЕНТА
		<p>Минимальный отступ от границы земельного участка, смежной с территорией улично-дорожной сети населенного пункта (улицы, проезды), в целях определения места допустимого размещения объекта – 10 м.</p> <p>Минимальный процент озеленения – 50.</p> <p>Минимальный процент спортивных и игровых площадок – 20.</p> <p>Минимальная высота ограждения – 1,6 м.</p>	<p>учет режимов зон с особыми условиями использования территорий, приведенных в Главе 11 настоящих Правил.</p>
<p>Площадки для занятий спортом (код 5.1.3)</p>	<p>- площадки для занятий спортом и физкультурой на открытом воздухе (физкультурные площадки, беговые дорожки, поля для спортивной игры).</p>	<p>Предельные размеры земельных участков и предельные параметры разрешенного строительства, реконструкции объектов капитального строительства – не подлежат установлению.</p>	<p>Использование земельных участков и объектов капитального строительства осуществляться с учетом режимов зон с особыми условиями использования территорий, приведенных в Главе 11 настоящих Правил.</p>

1.1.3. ВСПОМОГАТЕЛЬНЫЕ ВИДЫ РАЗРЕШЕННОГО ИСПОЛЬЗОВАНИЯ			
Зона застройки индивидуальными жилыми домами (Ж.1)			
ВИДЫ РАЗРЕШЕННОГО ИСПОЛЬЗОВАНИЯ			
ЗЕМЕЛЬНЫХ УЧАСТКОВ	ОБЪЕКТОВ КАПИТАЛЬНОГО СТРОИТЕЛЬСТВА	ПРЕДЕЛЬНЫЕ РАЗМЕРЫ ЗЕМЕЛЬНЫХ УЧАСТКОВ И ПРЕДЕЛЬНЫЕ ПАРАМЕТРЫ РАЗРЕШЕННОГО СТРОИТЕЛЬСТВА, РЕКОНСТРУКЦИИ ОБЪЕКТОВ КАПИТАЛЬНОГО СТРОИТЕЛЬСТВА	ОСОБЫЕ УСЛОВИЯ РЕАЛИЗАЦИИ РЕГЛАМЕНТА
<p>Хранение автотранспорта (код 2.7.1)</p>	<p>- размещение отдельно стоящих и пристроенных гаражей, в том числе подземных, предназначенных для хранения автотранспорта, в том числе с разделением на машино-места.</p>	<p>1. Минимальный размер земельного участка – 35 кв. м.</p> <p>2. Минимальный отступ от границ земельного участка:</p> <ul style="list-style-type: none"> - со стороны улицы – 3 м; - от иных границ – 1 м. 	<p>Использование земельных участков и объектов капитального строительства осуществляться с учетом режимов зон с особыми условиями использования территорий, приведенных в Главе 11 настоящих Правил.</p>
<p>Размещение гаражей для собственных нужд (код 2.7.2)</p>	<p>- размещение для собственных нужд отдельно стоящих гаражей и (или) гаражей, блокированных общими стенами с другими гаражами в одном ряду, имеющих общие с ними крышу, фундамент и коммуникации.</p>	<p>3. Максимальное количество этажей – 2.</p> <p>4. Максимальный процент застройки в границах земельного участка – 90.</p>	

2. ОБЩЕСТВЕННО-ДЕЛОВЫЕ ЗОНЫ

2.1. МНОГОФУНКЦИОНАЛЬНАЯ ОБЩЕСТВЕННО-ДЕЛОВАЯ ЗОНА (ОД.1)

2.1.1. ОСНОВНЫЕ ВИДЫ РАЗРЕШЕННОГО ИСПОЛЬЗОВАНИЯ		Многофункциональная общественно-деловая зона (ОД.1)	
ВИДЫ РАЗРЕШЕННОГО ИСПОЛЬЗОВАНИЯ		ОБЪЕКТОВ КАПИТАЛЬНОГО СТРОИТЕЛЬСТВА	
ЗЕМЕЛЬНЫХ УЧАСТКОВ	ОБЪЕКТОВ КАПИТАЛЬНОГО СТРОИТЕЛЬСТВА	ПРЕДЕЛЬНЫЕ РАЗМЕРЫ ЗАМЕЛЬНЫХ УЧАСТКОВ И ПРЕДЕЛЬНЫЕ ПАРАМЕТРЫ РАЗРЕШЕННОГО СТРОИТЕЛЬСТВА, РЕКОНСТРУКЦИИ ОБЪЕКТОВ КАПИТАЛЬНОГО СТРОИТЕЛЬСТВА	ОСОБЫЕ УСЛОВИЯ РЕАЛИЗАЦИИ РЕГЛАМЕНТА
Общественное управление (код 3.8)	- здания, предназначенные для размещения органов и организаций общественного управления.	1. Минимальный размер земельного участка – 0,01 га. 2. Минимальный отступ от границ земельного участка – 3 м. 3. Максимальное количество этажей – 3. 4. Максимальный процент застройки в границах земельного участка – 70. <i>Иные параметры:</i> Минимальный процент озеленения – 10.	Использование земельных участков и объектов капитального строительства осуществлять с учетом режимов зон с особыми условиями использования территорий, приведенных в Главе 11 настоящих Правил.
Государственное управление (код 3.8.1)	- размещение зданий, предназначенных для размещения государственных органов, государственного пенсионного фонда, органов местного самоуправления, судов, а также организаций, непосредственно обеспечивающих их деятельность или оказывающих государственные и (или) муниципальные услуги.		
Деловое управление (код 4.1)	- размещение объектов капитального строительства с целью: размещения объектов управленческой деятельности, не связанной с государственным или муниципальным управлением и оказанием услуг, а также с целью обеспечения совершения сделок, не требующих передачи товара в момент их совершения между организациями, в том числе биржевая деятельность (за исключением банковской и страховой деятельности).		
Банковская и страховая деятельность (код 4.5)	- размещение объектов капитального строительства, предназначенных для размещения организаций, оказывающих банковские и страховые услуги.		
Гостиничное обслуживание (код 4.7)	- размещение гостиниц.	1. Минимальный размер земельного участка – 0,15 га. 2. Минимальный отступ от границ земельного участка – 3 м. 3. Максимальное количество этажей – 3. 4. Максимальный процент застройки в границах земельного участка – 70. <i>Иные параметры:</i> Минимальный процент озеленения – 10.	Использование земельных участков и объектов капитального строительства осуществлять с учетом режимов зон с особыми условиями использования территорий, приведенных в Главе 11 настоящих Правил.

2.1.1. ОСНОВНЫЕ ВИДЫ РАЗРЕШЕННОГО ИСПОЛЬЗОВАНИЯ
Многофункциональная общественно-деловая зона (ОД.1)

ВИДЫ РАЗРЕШЕННОГО ИСПОЛЬЗОВАНИЯ		ОБЪЕКТОВ КАПИТАЛЬНОГО СТРОИТЕЛЬСТВА	ПРЕДЕЛЬНЫЕ РАЗМЕРЫ ЗЕМЕЛЬНЫХ УЧАСТКОВ И ПРЕДЕЛЬНЫЕ ПАРАМЕТРЫ РАЗРЕШЕННОГО СТРОИТЕЛЬСТВА, РЕКОНСТРУКЦИИ ОБЪЕКТОВ КАПИТАЛЬНОГО СТРОИТЕЛЬСТВА	ОСОБЫЕ УСЛОВИЯ РЕАЛИЗАЦИИ РЕГЛАМЕНТА
ЗЕМЕЛЬНЫХ УЧАСТКОВ	ОБЪЕКТОВ КАПИТАЛЬНОГО СТРОИТЕЛЬСТВА			
Общественное питание (код 4.6)	- размещение объектов капитального строительства в целях устройства мест общественного питания (рестораны, кафе, столовые, закусочные, бары).	- размещение объектов капитального строительства, предназначенных для оказания населению или организациям бытовых услуг (мастерские мелкого ремонта, ателье, бани, парикмахерские, прачечные, химчистки, похоронные бюро).	1. Минимальный размер земельного участка – 0,01 га. 2. Минимальный отступ от границ земельного участка – 3 м. 3. Максимальное количество этажей – 3. 4. Максимальный процент застройки в границах земельного участка – 70. <i>Иные параметры:</i> Минимальный процент озеленения – 10.	Использование земельных участков и объектов капитального строительства осуществляться с учетом режимов зон с особыми условиями использования территорий, приведенных в Главе 11 настоящих Правил.
Магазины (код 4.4)	- объекты капитального строительства, предназначенные для продажи товаров, торговая площадь которых составляет до 5000 кв. м.	- объекты капитального строительства, предназначенные для продажи товаров, торговая площадь которых составляет до 5000 кв. м.		
Объекты торговли (торговые центры, торговые-развлекательные центры (комплексы) (код 4.2)	- размещение объектов капитального строительства, общей площадью свыше 5000 кв. м с целью размещения одной или нескольких организаций, осуществляющих продажу товаров, и (или) оказание услуг в соответствии с содержанием видов разрешенного использования с кодами 4.5, 4.6, 4.8-4.8.2;	- размещение объектов капитального строительства, общей площадью свыше 5000 кв. м с целью размещения одной или нескольких организаций, осуществляющих продажу товаров, и (или) оказание услуг в соответствии с содержанием видов разрешенного использования с кодами 4.5, 4.6, 4.8-4.8.2;		
Оказание услуг связи (код 3.2.3)	- размещение гаражей и (или) стоянок для автомобилей сотрудников и посетителей торгового центра. - размещение зданий, предназначенных для размещения пунктов оказания услуг почтовой, телеграфной, междугородней и международной телефонной связи.	- размещение гаражей и (или) стоянок для автомобилей сотрудников и посетителей торгового центра. - размещение зданий, предназначенных для размещения пунктов оказания услуг почтовой, телеграфной, междугородней и международной телефонной связи.		
Обеспечение деятельности в области гидрометеорологии и смежных с ней областях (код 3.9.1)	- размещение объектов капитального строительства, предназначенных для наблюдений за физическими и химическими процессами, происходящими в окружающей среде, определения ее гидрометеорологических, агрометеорологических и гелиогеофизических характеристик, уровня загрязнения атмосферного воздуха, почв, водных объектов, в том числе по гидробиологическим показателям, и околоземного	- размещение объектов капитального строительства, предназначенных для наблюдений за физическими и химическими процессами, происходящими в окружающей среде, определения ее гидрометеорологических, агрометеорологических и гелиогеофизических характеристик, уровня загрязнения атмосферного воздуха, почв, водных объектов, в том числе по гидробиологическим показателям, и околоземного	Предельные размеры земельных участков и предельные параметры разрешенного строительства, реконструкции объектов капитального строительства – не подлежат установлению.	Использование земельных участков и объектов капитального строительства осуществляться с учетом режимов зон с особыми условиями использования территорий, приведенных в Главе 11 настоящих Правил.

2.1.1. ОСНОВНЫЕ ВИДЫ РАЗРЕШЕННОГО ИСПОЛЬЗОВАНИЯ Многофункциональная общественно-деловая зона (ОД.1)			ОСОБЫЕ УСЛОВИЯ РЕАЛИЗАЦИИ РЕГЛАМЕНТА
ЗЕМЕЛЬНЫХ УЧАСТКОВ	ВИДЫ РАЗРЕШЕННОГО ИСПОЛЬЗОВАНИЯ	ПРЕДЕЛЬНЫЕ РАЗМЕРЫ ЗЕМЕЛЬНЫХ УЧАСТКОВ И ПРЕДЕЛЬНЫЕ ПАРАМЕТРЫ РАЗРЕШЕННОГО СТРОИТЕЛЬСТВА, РЕКОНСТРУКЦИИ ОБЪЕКТОВ КАПИТАЛЬНОГО СТРОИТЕЛЬСТВА	
	<p>ОБЪЕКТОВ КАПИТАЛЬНОГО СТРОИТЕЛЬСТВА</p> <ul style="list-style-type: none"> - космического пространства, зданий и сооружений, используемых в области гидрометеорологии и смежных с ней областях (доплеровские метеорологические радиолокаторы, гидрологические посты и другие). - размещение объектов капитального строительства, сооружений, предназначенных для организации постоянной или временной торговли (ярмарка, рынок, базар), с учетом того, что каждое из торговых мест не располагает торговой площадью более 200 кв. м; - размещение гаражей и (или) стоянок для автомобилей сотрудников и посетителей рынка. 		
Рынки (код 4.3)		<ol style="list-style-type: none"> 1. Минимальный размер земельного участка – 0,01 га. 2. Минимальный отступ от границ земельного участка – 3 м. 3. Максимальное количество этажей – 3. 4. Максимальный процент застройки в границах земельного участка – 70. <p><i>Иные параметры:</i> Минимальный процент озеленения – 10.</p>	Использование земельных участков и объектов капитального строительства осуществлять с учетом режимов зон с особыми условиями использования территорий, приведенных в Главе 11 настоящих Правил.
Коммунальное обслуживание (код 3.1)	<ul style="list-style-type: none"> - размещение зданий и сооружений в целях обеспечения физических и юридических лиц коммунальными услугами. 	<ol style="list-style-type: none"> 1. Минимальный размер земельного участка – не устанавливается. 2. Минимальный отступ от границ земельного участка – не устанавливается. 3. Максимальное количество этажей – не устанавливается. 4. Максимальный процент застройки в границах земельного участка – не устанавливается. <p><i>Иные параметры:</i> Расстояние от объектов инженерного благоустройства до деревьев и кустарников следует принимать: - газопровод и канализация – 1,5 м; - тепловая сеть – 2,0 м; - водопровод, дренаж – 2,0 м; - силовой кабель и кабель связи – 2,0 м.</p> <p>Для котельных, мощность которых менее 200 Гкал, вне зависимости от состава используемого сырья размер санитарно-защитной зоны определяется индивидуально. Газопровод высокого давления (0,6 МПа) – размер минимального расстояния 7,0 м.</p> <p>Площадь земельных участков принимать при проектировании объектов в соответствии с требованиями к размещению таких объектов в зоне объектов инженерной инфраструктуры, СНиП,</p>	Использование земельных участков и объектов капитального строительства осуществлять с учетом режимов зон с особыми условиями использования территорий, приведенных в Главе 11 настоящих Правил.

2.1.1. ОСНОВНЫЕ ВИДЫ РАЗРЕШЕННОГО ИСПОЛЬЗОВАНИЯ

Многофункциональная общественно-деловая зона (ОД.1)

ВИДЫ РАЗРЕШЕННОГО ИСПОЛЬЗОВАНИЯ

ЗЕМЕЛЬНЫХ УЧАСТКОВ	ОБЪЕКТОВ КАПИТАЛЬНОГО СТРОИТЕЛЬСТВА	ПРЕДЕЛЬНЫЕ РАЗМЕРЫ ЗЕМЕЛЬНЫХ УЧАСТКОВ И ПРЕДЕЛЬНЫЕ ПАРАМЕТРЫ РАЗРЕШЕННОГО СТРОИТЕЛЬСТВА, РЕКОНСТРУКЦИИ ОБЪЕКТОВ КАПИТАЛЬНОГО СТРОИТЕЛЬСТВА	ОСОБЫЕ УСЛОВИЯ РЕАЛИЗАЦИИ РЕГЛАМЕНТА
Социальное обслуживание (код 3.2)	- размещение зданий, предназначенных для оказания гражданам социальной помощи.	технических регламентов, СанПиН, и др. документов. 1. Минимальный размер земельного участка – 0,01 га. 2. Минимальный отступ от границ земельного участка – 3 м. 3. Максимальное количество этажей – 3. 4. Максимальный процент застройки в границах земельного участка – 70. <i>Иные параметры:</i> Минимальный процент озеленения – 10.	Использование земельных участков и объектов капитального строительства осуществлять с учетом режимов зон с особыми условиями использования территорий, приведенных в Главе 11 настоящих Правил.
Образование и просвещение (код 3.5)	- размещение объектов капитального строительства, предназначенных для воспитания, образования и просвещения. Содержание данного вида разрешенного использования включает в себя содержание видов разрешенного использования с кодами 3.5.1-3.5.2.	1. Минимальный размер земельного участка – 0,01 га. 2. Минимальный отступ от границ земельного участка – 3 м. 3. Максимальное количество этажей – 3. 4. Максимальный процент застройки в границах земельного участка – 50. <i>Иные параметры:</i> Предельное количество этажей для объектов капитального строительства, предназначенных для дошкольного образования – 2 (в соответствии с СП 252.1325800.2016). Минимальный отступ от границы земельного участка, смежной с территорией улично-дорожной сети населенного пункта (улицы, проезды), в целях определения места допустимого размещения объекта – 10 м. Минимальный процент озеленения – 50. Минимальный процент спортивных и игровых площадок – 20. Минимальная высота ограждения – 1,6 м.	Строительство осуществлять в соответствии с СП 42.13330.2016, со СП 252.1325800.2016, со строительными нормами и правилами, техническими регламентами, по утвержденному проекту планировки, проекту межевания территории. Использование земельных участков и объектов капитального строительства осуществлять с учетом режимов зон с особыми условиями использования территорий, приведенных в Главе 11 настоящих Правил.
Объекты культурно-досуговой деятельности (код 3.6)	- размещение зданий и сооружений, предназначенных для размещения объектов культуры. Содержание данного вида разрешенного использования включает в себя содержание видов разрешенного использования с кодами 3.6.1-3.6.3.	1. Минимальный размер земельного участка – 0,04 га. 2. Минимальный отступ от границ земельного участка – 3 м. 3. Максимальное количество этажей – 3. 4. Максимальный процент застройки в границах земельного участка – 80.	Строительство осуществлять в соответствии с СП 42.13330.2016, со строительными нормами и правилами, техническими регламентами, по утвержденному проекту планировки, проекту межевания земельных участков

2.1.1. ОСНОВНЫЕ ВИДЫ РАЗРЕШЕННОГО ИСПОЛЬЗОВАНИЯ Многофункциональная общественно-деловая зона (ОД.1)		ВИДЫ РАЗРЕШЕННОГО ИСПОЛЬЗОВАНИЯ	
ЗЕМЕЛЬНЫХ УЧАСТКОВ	ОБЪЕКТОВ КАПИТАЛЬНОГО СТРОИТЕЛЬСТВА	ПРЕДЕЛЬНЫЕ РАЗМЕРЫ ЗЕМЕЛЬНЫХ УЧАСТКОВ И ПРЕДЕЛЬНЫЕ ПАРАМЕТРЫ РАЗРЕШЕННОГО СТРОИТЕЛЬСТВА, РЕКОНСТРУКЦИИ ОБЪЕКТОВ КАПИТАЛЬНОГО СТРОИТЕЛЬСТВА	ОСОБЫЕ УСЛОВИЯ РЕАЛИЗАЦИИ РЕГЛАМЕНТА
Религиозное использование (код 3.7)	- размещение зданий и сооружений религиозного использования. Содержание данного вида разрешенного использования включает в себя содержание видов разрешенного использования с кодами 3.7.1-3.7.2.	1. Минимальный размер земельного участка – 0,01 га. 2. Минимальный отступ от границ земельного участка – 3 м. 3. Максимальная высота зданий, строений, сооружений – не устанавливается. 4. Максимальный процент застройки в границах земельного участка – 70.	и объектов капитального строительства осуществлять с учетом режимов зон с особыми условиями использования территорий, приведенных в Главе 11 настоящих Правил.
Амбулаторно-поликлиническое обслуживание (код 3.4.1)	- размещение объектов капитального строительства, предназначенных для оказания гражданам амбулаторно-поликлинической медицинской помощи (поликлиники, фельдшерские пункты, пункты здравоохранения, центры матери и ребенка, диагностические центры, молочные кухни, станции донорства крови, клинические лаборатории).	1. Минимальный размер земельного участка – 0,01 га. 2. Минимальный отступ от границ земельного участка – 3 м. 3. Максимальное количество этажей – 3. 4. Максимальный процент застройки в границах земельного участка – 70. <i>Иные параметры:</i> Минимальный процент озеленения – 10.	и объектов капитального строительства осуществлять с учетом режимов зон с особыми условиями использования территорий, приведенных в Главе 11 настоящих Правил.
Амбулаторно-ветеринарное обслуживание (код 3.10.1)	- размещение объектов капитального строительства, предназначенных для оказания ветеринарных услуг без содержания животных.	1. Минимальный размер земельного участка – 0,01 га. 2. Минимальный отступ от границ земельного участка – 3 м. 3. Максимальное количество этажей – 3. 4. Максимальный процент застройки в границах земельного участка – 70.	и объектов капитального строительства осуществлять с учетом режимов зон с особыми условиями использования территорий, приведенных в Главе 11 настоящих Правил.
Обеспечение внутреннего правопорядка (код 8.3)	- размещение объектов капитального строительства, необходимых для подготовки и поддержания в готовности органов внутренних	1. Минимальный размер земельного участка – 0,01 га. 2. Минимальный отступ от границ земельного участка – 3 м.	и объектов капитального строительства осуществлять с учетом режимов зон с особыми условиями использования территорий, приведенных в Главе 11 настоящих Правил.

2.1.1. ОСНОВНЫЕ ВИДЫ РАЗРЕШЕННОГО ИСПОЛЬЗОВАНИЯ Многофункциональная общественно-деловая зона (ОД.1)		
ВИДЫ РАЗРЕШЕННОГО ИСПОЛЬЗОВАНИЯ		
ЗЕМЕЛЬНЫХ УЧАСТКОВ	ОБЪЕКТОВ КАПИТАЛЬНОГО СТРОИТЕЛЬСТВА	ПРЕДЕЛЬНЫЕ РАЗМЕРЫ ЗЕМЕЛЬНЫХ УЧАСТКОВ И ПРЕДЕЛЬНЫЕ ПАРАМЕТРЫ РАЗРЕШЕННОГО СТРОИТЕЛЬСТВА, РЕКОНСТРУКЦИИ ОБЪЕКТОВ КАПИТАЛЬНОГО СТРОИТЕЛЬСТВА
	дел, Росгвардии и спасательных служб, в которых существует военизированная служба; размещение объектов гражданской обороны, за исключением объектов гражданской обороны, являющихся частями производственных зданий	3. Максимальное количество этажей – 2. 4. Максимальный процент застройки в границах земельного участка – 80.
Площадки для занятий спортом (код 5.1.3)	- площадки для занятий спортом и физкультурой на открытом воздухе (физкультурные площадки, беговые дорожки, поля для спортивной игры).	Пределные размеры земельных участков и предельные параметры разрешенного строительства, реконструкции объектов капитального строительства – не подлежат установлению.
Земельные участки (территории) общего пользования (код 12.0)	- объекты улично-дорожной сети: дороги, пешеходные тротуары в границах населенных пунктов, пешеходные переходы, бульвары, площади, проезды, велодорожки и объекты велотранспортной и инженерной инфраструктуры; - размещение придорожных стоянок (парковок) транспортных средств в границах улиц и дорог.	Использование земельных участков и объектов капитального строительства осуществляться с учетом режимов зон с особыми условиями использования территорий, приведенных в Главе 11 настоящих Правил. -

2.1.2. УСЛОВНО РАЗРЕШЕННЫЕ ВИДЫ ИСПОЛЬЗОВАНИЯ Многофункциональная общественно-деловая зона (ОД.1)		
ВИДЫ РАЗРЕШЕННОГО ИСПОЛЬЗОВАНИЯ		
ЗЕМЕЛЬНЫХ УЧАСТКОВ	ОБЪЕКТОВ КАПИТАЛЬНОГО СТРОИТЕЛЬСТВА	ПРЕДЕЛЬНЫЕ РАЗМЕРЫ ЗЕМЕЛЬНЫХ УЧАСТКОВ И ПРЕДЕЛЬНЫЕ ПАРАМЕТРЫ РАЗРЕШЕННОГО СТРОИТЕЛЬСТВА, РЕКОНСТРУКЦИИ ОБЪЕКТОВ КАПИТАЛЬНОГО СТРОИТЕЛЬСТВА
Приюты для животных (код 3.10.2)	- размещение объектов капитального строительства, предназначенных для оказания ветеринарных услуг в стационаре; - размещение объектов капитального строительства, предназначенных для содержания, разведения животных, не являющихся сельскохозяйственными, под надзором человека, оказания услуг по содержанию и лечению бездомных животных; размещение объектов капитального строительства, предназначенных	1. Минимальный размер земельного участка – 0,01 га. 2. Минимальный отступ от границы земельного участка – 3 м. 3. Максимальное количество этажей – 3. 4. Максимальный процент застройки в границах земельного участка – 70.
		Использование земельных участков и объектов капитального строительства осуществляться с учетом режимов зон с особыми условиями использования территорий, приведенных в Главе 11 настоящих Правил.

2.1.2. УСЛОВНО РАЗРЕШЕННЫЕ ВИДЫ ИСПОЛЬЗОВАНИЯ Многофункциональная общественно-деловая зона (ОД.1)		ОСОБЫЕ УСЛОВИЯ РЕАЛИЗАЦИИ РЕГЛАМЕНТА	
ЗЕМЕЛЬНЫХ УЧАСТКОВ	ВИДЫ РАЗРЕШЕННОГО ИСПОЛЬЗОВАНИЯ	ПРЕДЕЛЬНЫЕ РАЗМЕРЫ ЗЕМЕЛЬНЫХ УЧАСТКОВ И ПРЕДЕЛЬНЫЕ ПАРАМЕТРЫ РАЗРЕШЕННОГО СТРОИТЕЛЬСТВА, РЕКОНСТРУКЦИИ ОБЪЕКТОВ КАПИТАЛЬНОГО СТРОИТЕЛЬСТВА	ОСОБЫЕ УСЛОВИЯ РЕАЛИЗАЦИИ РЕГЛАМЕНТА
Объекты дорожного сервиса (код 4.9.1)	<p>для организации гостиниц для животных.</p> <p>- размещение зданий и сооружений дорожного сервиса (автозаправочные станции, мастерские, автомобильные мойки).</p>	<ol style="list-style-type: none"> 1. Минимальный размер земельного участка – 0,05 га. Максимальный размер земельного участка – 1,0 га. 2. Минимальный отступ от границ земельного участка – 3 м. 3. Максимальная высота зданий, строений, сооружений – не устанавливается. 4. Максимальный процент застройки в границах земельного участка – не устанавливается. <p><i>Иные параметры:</i> Минимальный отступ от границы земельного участка, смежной с территорией улично-дорожной сети населенного пункта (улицы, проезды), в целях определения места допустимого размещения объекта – 5 м.</p>	Использование земельных участков и объектов капитального строительства осуществляться с учетом режимов зон с особыми условиями использования территорий, приведенных в Главе 11 настоящих Правил.
Отдых (рекреация) (код 5.0)	- обустройство мест для занятия спортом, физической культурой, пешими или верховыми прогулками, отдыха и туризма, наблюдения за природой, пикников, охоты, рыбалки и иной деятельности; создание и уход за городскими лесами, скверами, прудами, озерами, водохранилищами, пляжами, а также обустройство мест отдыха в них. Содержание данного вида разрешенного использования включает в себя содержание видов разрешенного использования с кодами 5.1-5.5.	<ol style="list-style-type: none"> 1. Минимальный размер земельного участка – 0,01 га. 2. Минимальный отступ от границ земельного участка – 3 м. 3. Максимальное количество этажей – 3. 4. Максимальный процент застройки в границах земельного участка – не подлежит установлению. 	Использование земельных участков и объектов капитального строительства осуществляться с учетом режимов зон с особыми условиями использования территорий, приведенных в Главе 11 настоящих Правил.

2.1.3. ВСПОМОГАТЕЛЬНЫЕ ВИДЫ РАЗРЕШЕННОГО ИСПОЛЬЗОВАНИЯ Многофункциональная общественно-деловая зона (ОД.1)		ОСОБЫЕ УСЛОВИЯ РЕАЛИЗАЦИИ РЕГЛАМЕНТА	
ЗЕМЕЛЬНЫХ УЧАСТКОВ	ВИДЫ РАЗРЕШЕННОГО ИСПОЛЬЗОВАНИЯ	ПРЕДЕЛЬНЫЕ РАЗМЕРЫ ЗЕМЕЛЬНЫХ УЧАСТКОВ И ПРЕДЕЛЬНЫЕ ПАРАМЕТРЫ РАЗРЕШЕННОГО СТРОИТЕЛЬСТВА, РЕКОНСТРУКЦИИ ОБЪЕКТОВ КАПИТАЛЬНОГО СТРОИТЕЛЬСТВА	ОСОБЫЕ УСЛОВИЯ РЕАЛИЗАЦИИ РЕГЛАМЕНТА
Хранение автотранспорта (код 2.7.1)	ОБЪЕКТОВ КАПИТАЛЬНОГО СТРОИТЕЛЬСТВА	<ol style="list-style-type: none"> 1. Минимальный размер земельного участка – 35 кв. м. 2. Минимальный отступ от границ земельного участка – не устанавливается. 	Использование земельных участков и объектов капитального строительства осуществляться с

2.1.3. ВСПОМОГАТЕЛЬНЫЕ ВИДЫ РАЗРЕШЕННОГО ИСПОЛЬЗОВАНИЯ			
Многофункциональная общественно-деловая зона (ОД.1)			
ВИДЫ РАЗРЕШЕННОГО ИСПОЛЬЗОВАНИЯ		ОСОБЫЕ УСЛОВИЯ РЕАЛИЗАЦИИ РЕГЛАМЕНТА	
ЗЕМЕЛЬНЫХ УЧАСТКОВ	ОБЪЕКТОВ КАПИТАЛЬНОГО СТРОИТЕЛЬСТВА	ПРЕДЕЛЬНЫЕ РАЗМЕРЫ ЗЕМЕЛЬНЫХ УЧАСТКОВ И ПРЕДЕЛЬНЫЕ ПАРАМЕТРЫ РАЗРЕШЕННОГО СТРОИТЕЛЬСТВА, РЕКОНСТРУКЦИИ ОБЪЕКТОВ КАПИТАЛЬНОГО СТРОИТЕЛЬСТВА	ОСОБЫЕ УСЛОВИЯ РЕАЛИЗАЦИИ РЕГЛАМЕНТА
	том числе с разделением на машино-места.	участка: - со стороны улицы – 3 м; - от иных границ – 1 м. 3. Максимальное количество этажей – 2. 4. Максимальный процент застройки в границах земельного участка – 90.	учетом режимов зон с особыми условиями использования территорий, приведенных в Главе 11 настоящих Правил.
Служебные гаражи (4.9)	- размещение постоянных или временных гаражей, стоянок для хранения служебного автотранспорта, используемого в целях осуществления предпринимательской деятельности и общественного использования объектов капитального строительства, а также для стоянки и хранения транспортных средств общего пользования, в том числе в депо.	1. Минимальный размер земельного участка – 35 кв. м. 2. Минимальный отступ от границ земельного участка: - со стороны улицы – 3 м; - от иных границ – 1 м. 3. Максимальное количество этажей – 2. 4. Максимальный процент застройки в границах земельного участка – 90.	Использование земельных участков и объектов капитального строительства осуществляться с учетом режимов зон с особыми условиями использования территорий, приведенных в Главе 11 настоящих Правил.

2.2. ЗОНА СПЕЦИАЛИЗИРОВАННОЙ ОБЩЕСТВЕННОЙ ЗАСТРОЙКИ (ОД.2)

2.2.1. ОСНОВНЫЕ ВИДЫ РАЗРЕШЕННОГО ИСПОЛЬЗОВАНИЯ			
Зона специализированной общественной застройки (ОД.2)			
ВИДЫ РАЗРЕШЕННОГО ИСПОЛЬЗОВАНИЯ			
ЗЕМЕЛЬНЫХ УЧАСТКОВ	ОБЪЕКТОВ КАПИТАЛЬНОГО СТРОИТЕЛЬСТВА	ПРЕДЕЛЬНЫЕ РАЗМЕРЫ ЗЕМЕЛЬНЫХ УЧАСТКОВ И ПРЕДЕЛЬНЫЕ ПАРАМЕТРЫ РАЗРЕШЕННОГО СТРОИТЕЛЬСТВА, РЕКОНСТРУКЦИИ ОБЪЕКТОВ КАПИТАЛЬНОГО СТРОИТЕЛЬСТВА	ОСОБЫЕ УСЛОВИЯ РЕАЛИЗАЦИИ РЕГЛАМЕНТА
Образование и просвещение (код 3.5)	- размещение объектов капитального строительства, предназначенных для воспитания, образования и просвещения. Содержание данного вида разрешенного использования включает в себя содержание видов разрешенного использования с кодами 3.5.1-3.5.2.	1. Минимальный размер земельного участка – 0,01 га. 2. Минимальный отступ от границ земельного участка – 3 м. 3. Максимальное количество этажей – 3. 4. Максимальный процент застройки в границах земельного участка – 50. <i>Иные параметры:</i> Предельное количество этажей для объектов капитального строительства, предназначенных для дошкольного образования – 2 (в соответствии с СП 252.1325800.2016). Минимальный отступ от границы земельного участка, смежной с территорией улично-дорожной сети населенного пункта (улицы, проезды), в целях определения места допустимого размещения объекта – 10 м. Минимальный процент озеленения – 50. Минимальный процент спортивных и игровых площадок – 20. Минимальная высота ограждения – 1,6 м.	Строительство осуществлять в соответствии с СП 42.13330.2016, СП 252.1325800.2016, со строительными нормами и правилами, техническими регламентами, по утвержденному проекту планировки, проекту межевания территории. Использование земельных участков и объектов капитального строительства осуществлять с учетом режимов зон с особыми условиями использования территорий, приведенных в Главе 11 настоящих Правил.
Объекты культурно-досуговой деятельности (код 3.6)	- размещение зданий и сооружений, предназначенных для размещения объектов культуры. Содержание данного вида разрешенного использования включает в себя содержание видов разрешенного использования с кодами 3.6.1-3.6.3.	1. Минимальный размер земельного участка – 0,04 га. 2. Минимальный отступ от границ земельного участка – 3 м. 3. Максимальное количество этажей – 3. 4. Максимальный процент застройки в границах земельного участка – 80.	Строительство осуществлять в соответствии с СП 42.13330.2016, со строительными нормами и правилами, техническими регламентами, по утвержденному проекту планировки, проекту межевания территории. Использование земельных участков и объектов капитального строительства осуществлять с учетом режимов зон с особыми условиями использования территорий, приведенных в Главе 11

2.2.1. ОСНОВНЫЕ ВИДЫ РАЗРЕШЕННОГО ИСПОЛЬЗОВАНИЯ Зона специализированной общественной застройки (ОД.2)			ОСОБЫЕ УСЛОВИЯ РЕАЛИЗАЦИИ РЕГЛАМЕНТА
ВИДЫ РАЗРЕШЕННОГО ИСПОЛЬЗОВАНИЯ	ОБЪЕКТОВ КАПИТАЛЬНОГО СТРОИТЕЛЬСТВА	ПРЕДЕЛЬНЫЕ РАЗМЕРЫ ЗЕМЕЛЬНЫХ УЧАСТКОВ И ПРЕДЕЛЬНЫЕ ПАРАМЕТРЫ РАЗРЕШЕННОГО СТРОИТЕЛЬСТВА, РЕКОНСТРУКЦИИ ОБЪЕКТОВ КАПИТАЛЬНОГО СТРОИТЕЛЬСТВА	
ЗЕМЕЛЬНЫХ УЧАСТКОВ			настоящих Правил. Использование земельных участков и объектов капитального строительства осуществляться с учетом режимов зон с особыми условиями использования территорий, приведенных в Главе 11 настоящих Правил.
Религиозное использование (код 3.7)	- размещение зданий и сооружений религиозного использования. Содержание данного вида разрешенного использования включает в себя содержание видов разрешенного использования с кодами 3.7.1-3.7.2.	1. Минимальный размер земельного участка – 0,01 га. 2. Минимальный отступ от границ земельного участка – 3 м. 3. Максимальная высота зданий, строений, сооружений – не устанавливается. 4. Максимальный процент застройки в границах земельного участка – 70.	
Здравоохранение (код 3.4)	- размещение объектов капитального строительства, предназначенных для оказания гражданам медицинской помощи. Содержание данного вида разрешенного использования включает в себя содержание видов разрешенного использования с кодами 3.4.1-3.4.2.	1. Минимальный размер земельного участка – 0,01 га. 2. Минимальный отступ от границ земельного участка – 3 м. 3. Максимальное количество этажей – 3. 4. Максимальный процент застройки в границах земельного участка – 70. <i>Иные параметры:</i> Минимальный процент озеленения – 10.	Строительство осуществлять в соответствии с СП 42.13330.2016, со строительными нормами и правилами, техническими регламентами, по утвержденному проекту планировки, проекту межевания территории. Использование земельных участков и объектов капитального строительства осуществляться с учетом режимов зон с особыми условиями использования территорий, приведенных в Главе 11 настоящих Правил.
Социальное обслуживание (код 3.2)	- размещение зданий, предназначенных для оказания гражданам социальной помощи.	1. Минимальный размер земельного участка – 0,01 га. 2. Минимальный отступ от границ земельного участка – 3 м. 3. Максимальное количество этажей – 3. 4. Максимальный процент застройки в границах земельного участка – 70. <i>Иные параметры:</i> Минимальный процент озеленения – 10.	Использование земельных участков и объектов капитального строительства осуществляться с учетом режимов зон с особыми условиями использования территорий, приведенных в Главе 11 настоящих Правил.
Спорт (код 5.1)	- размещение зданий и сооружений для занятия спортом. Содержание данного вида разрешенного использования включает в себя содержание видов разрешенного использования с кодами 5.1.1-5.1.7.	1. Минимальный размер земельного участка – 0,01 га. 2. Минимальный отступ от границ земельного участка – 3 м. 3. Максимальное количество этажей – 3. 4. Максимальный процент застройки в границах земельного участка – 70. <i>Иные параметры:</i> Минимальный процент озеленения – 10.	Использование земельных участков и объектов капитального строительства осуществляться с учетом режимов зон с особыми условиями использования территорий, приведенных в Главе 11 настоящих Правил.

2.2.1. ОСНОВНЫЕ ВИДЫ РАЗРЕШЕННОГО ИСПОЛЬЗОВАНИЯ Зона специализированной общественной застройки (ОД-2)			ОСОБЫЕ УСЛОВИЯ РЕАЛИЗАЦИИ РЕГЛАМЕНТА
ЗЕМЕЛЬНЫХ УЧАСТКОВ	ВИДЫ РАЗРЕШЕННОГО ИСПОЛЬЗОВАНИЯ ОБЪЕКТОВ КАПИТАЛЬНОГО СТРОИТЕЛЬСТВА	ПРЕДЕЛЬНЫЕ РАЗМЕРЫ ЗЕМЕЛЬНЫХ УЧАСТКОВ И ПРЕДЕЛЬНЫЕ ПАРАМЕТРЫ РАЗРЕШЕННОГО СТРОИТЕЛЬСТВА, РЕКОНСТРУКЦИИ ОБЪЕКТОВ КАПИТАЛЬНОГО СТРОИТЕЛЬСТВА	
Обеспечение научной деятельности (код 3.9)	- размещение зданий и сооружений для обеспечения научной деятельности. Содержание данного вида разрешенного использования включает в себя содержание видов разрешенного использования с кодами 3.9.1-3.9.3.	Минимальный процент озеленения – 10. Пределные размеры земельных участков и предельные параметры разрешенного строительства, реконструкции объектов капитального строительства – не подлежат установлению.	Использование земельных участков и объектов капитального строительства осуществляться с учетом режимов зон с особыми условиями использования территорий, приведенных в Главе 11 настоящих Правил.
Для индивидуального жилищного строительства (код 2.1)	- жилой дом (отдельно стоящее здание, которое состоит из комнат и помещений вспомогательного использования, предназначенных для удовлетворения гражданами бытовых и иных нужд, связанных с их проживанием в таком здании, не предназначенное для раздела на самостоятельные объекты недвижимости).	1. Минимальный размер земельного участка – 0,04 га. Максимальный размер земельного участка – 0,20 га. 2. Минимальный отступ от границ земельного участка – 3 м. 3. Максимальное количество этажей – 3. 4. Максимальный процент застройки – 30. Иные параметры: Минимальный размер фронтальной стороны земельного участка – 12 м. Минимальный отступ от границы земельного участка, смежной с территорией улично-дорожной сети населенного пункта (улицы, проезды), в целях определения места допустимого размещения объекта – 5 м. Минимальный отступ от границ землеуладения до строений, а также между строениями: - от границ соседнего участка до основного строения – 3 м; - от границ соседнего участка до хозяйственных и прочих строений – 1 м; - от границ соседнего участка до открытой стоянки – 1 м; - от границ соседнего участка до отдельно стоящего гаража – 1 м. Минимальный процент озеленения – 20. Максимальный размер участка для постройки сарая для скота 30 кв. м. Расстояние от сараев для скота и птицы до шахтных колодцев должно быть не менее 20 м.	Строительство осуществлять в соответствии с СП 55.13330.2016, СП 42.13330.2016, со строительными нормами и правилами, сводами правил, техническими регламентами. Субъекты землепользования в жилых зонах обязаны содержать придомовые территории в порядке и чистоте, сохранять зеленые насаждения, беречь объекты благоустройства. Запрещается складирование дров, строительных материалов, мусора и т.д. на придомовых территориях. При возведении на участке хозяйственных построек, располагаемых на расстоянии 1 м от границы соседнего участка, следует скачать крыши ориентировать на свой участок. Требования к ограждениям земельных участков: со стороны улиц ограждения должны быть прозрачными; характер ограждения, его высота должны быть единообразными как минимум на протяжении одного квартала с обеих сторон.
Блокированная жилая застройка (код 2.3)	- жилой дом, имеющий одну или несколько общих стен с соседними жилыми домами (количество этажей не более чем три, при общем количестве совмещенных домов не более десяти и каждый из которых предназначен для проживания одной семьи, имеет общую стену (общие стены) без проемов с соседним домом или соседними домами, расположен на отдельном земельном участке и имеет выход на территорию общего пользования (жилые дома блокированной застройки).		

2.2.1. ОСНОВНЫЕ ВИДЫ РАЗРЕШЕННОГО ИСПОЛЬЗОВАНИЯ

Зона специализированной общественной застройки (ОД.2)

ВИДЫ РАЗРЕШЕННОГО ИСПОЛЬЗОВАНИЯ		ПРЕДЕЛЬНЫЕ РАЗМЕРЫ ЗЕМЕЛЬНЫХ УЧАСТКОВ И ПРЕДЕЛЬНЫЕ ПАРАМЕТРЫ РАЗРЕШЕННОГО СТРОИТЕЛЬСТВА, РЕКОНСТРУКЦИИ ОБЪЕКТОВ КАПИТАЛЬНОГО СТРОИТЕЛЬСТВА		ОСОБЫЕ УСЛОВИЯ РЕАЛИЗАЦИИ РЕГЛАМЕНТА	
ЗЕМЕЛЬНЫХ УЧАСТКОВ	ОБЪЕКТОВ КАПИТАЛЬНОГО СТРОИТЕЛЬСТВА				
			<p>Высота зданий для всех вспомогательных строений:</p> <ul style="list-style-type: none"> - высота от уровня земли до верха плоской кровли – не более 4 м; - до конька скатной кровли – не более 7 м. <p>Максимальный процент застройки вспомогательными строениями – 10.</p> <p>Ограждения с целью минимального затенения территории соседних земельных участков должны быть сетчатые или решетчатые высотой не более 1,8 м.</p>		Использование земельных участков и объектов капитального строительства осуществлять с учетом режимов зон с особыми условиями использования территорий, приведенных в Главе 11 настоящих Правил.
Малозэтажная многоквартирная жилая застройка (код 2.1.1)	<ul style="list-style-type: none"> - размещение малозэтажных многоквартирных домов (многоквартирные дома высотой до 4 этажей, включая мансардный); - обустройство спортивных и детских площадок, площадок для отдыха; - размещение объектов обслуживания жилой застройки во встроенных, пристроенных и встроенно-пристроенных помещениях малозэтажного многоквартирного дома, если общая площадь таких помещений в малозэтажном многоквартирном доме не составляет более 15 % общей площади помещений дома. 	<ol style="list-style-type: none"> 1. Минимальный размер земельного участка – 0,04 га. Максимальный размер земельного участка – 0,30 га. 2. Минимальный отступ от границ земельного участка – 3 м. 3. Максимальное количество этажей – 4. 4. Максимальный процент застройки – 70. <p>Иные параметры:</p> <p>Минимальный процент озеленения – 25.</p> <p>Минимальный отступ от границы земельного участка, смежной с территорией улично-дорожной сети населенного пункта (улицы, проезды), в целях определения места допустимого размещения объекта – 5 м.</p>	<p>Строительство осуществлять в соответствии СП 42.13330.2016, со строительными нормами и правилами, сводами правил, техническими регламентами.</p> <p>Субъекты землепользования в жилых зонах обязаны содержать придомовые территории в порядке и чистоте, сохранять зеленые насаждения, беречь объекты благоустройства.</p> <p>Использование земельных участков и объектов капитального строительства осуществлять с учетом режимов зон с особыми условиями использования территорий, приведенных в Главе 11 настоящих Правил.</p>		Использование земельных участков и объектов капитального строительства осуществлять с учетом режимов зон с особыми условиями использования территорий, приведенных в Главе 11 настоящих Правил.
Коммунальное обслуживание (код 3.1)	<ul style="list-style-type: none"> - размещение зданий и сооружений в целях обеспечения физических и юридических лиц коммунальными услугами. 	<ol style="list-style-type: none"> 1. Минимальный размер земельного участка – не устанавливается. 2. Минимальный отступ от границ земельного участка – не устанавливается. 3. Максимальное количество этажей – не устанавливается. 4. Максимальный процент застройки в границах земельного участка – не устанавливается. <p><i>Иные параметры:</i></p> <p>Расстояние от объектов инженерного благоустройства</p>	<ol style="list-style-type: none"> 1. Минимальный размер земельного участка – не устанавливается. 2. Минимальный отступ от границ земельного участка – не устанавливается. 3. Максимальное количество этажей – не устанавливается. 4. Максимальный процент застройки в границах земельного участка – не устанавливается. <p><i>Иные параметры:</i></p> <p>Расстояние от объектов инженерного благоустройства</p>	<p>Использование земельных участков и объектов капитального строительства осуществлять с учетом режимов зон с особыми условиями использования территорий, приведенных в Главе 11 настоящих Правил.</p>	Использование земельных участков и объектов капитального строительства осуществлять с учетом режимов зон с особыми условиями использования территорий, приведенных в Главе 11 настоящих Правил.

2.2.1. ОСНОВНЫЕ ВИДЫ РАЗРЕШЕННОГО ИСПОЛЬЗОВАНИЯ Зона специализированной общественной застройки (ОД.2)		
ВИДЫ РАЗРЕШЕННОГО ИСПОЛЬЗОВАНИЯ		
ЗЕМЕЛЬНЫХ УЧАСТКОВ	ОБЪЕКТОВ КАПИТАЛЬНОГО СТРОИТЕЛЬСТВА	ОСОБЫЕ УСЛОВИЯ РЕАЛИЗАЦИИ РЕГЛАМЕНТА
Земельные участки (территории) общего пользования (код 12.0)	<ul style="list-style-type: none"> - объекты улично-дорожной сети: дороги, пешеходные тротуары в границах населенных пунктов, пешеходные переходы, бульвары, площади, проезды, велослужбы и объекты велотранспортной и инженерной инфраструктуры; - размещение придорожных стоянок (парковок) транспортных средств в границах улиц и дорог. 	<p>ПРЕДЕЛЬНЫЕ РАЗМЕРЫ ЗЕМЕЛЬНЫХ УЧАСТКОВ И ПРЕДЕЛЬНЫЕ ПАРАМЕТРЫ РАЗРЕШЕННОГО СТРОИТЕЛЬСТВА, РЕКОНСТРУКЦИИ ОБЪЕКТОВ КАПИТАЛЬНОГО СТРОИТЕЛЬСТВА</p> <p>до деревьев и кустарников следует принимать:</p> <ul style="list-style-type: none"> - газопровод и канализация – 1,5 м; - тепловая сеть – 2,0 м; - водопровод, дренаж – 2,0 м; - силовой кабель и кабель связи – 2,0 м. <p>Для котельных, мощность которых менее 200 Гкал, вне зависимости от состава используемого сырья размер санитарно-защитной зоны определяется индивидуально. Газопровод высокого давления (0,6 МПа) – размер минимального расстояния 7,0 м.</p> <p>Площадь земельных участков принимать при проектировании объектов в соответствии с требованиями к размещению таких объектов в зоне объектов инженерной инфраструктуры, СНиП, технических регламентов, СанПиН, и др. документов.</p> <p>Предельные размеры земельных участков и предельные параметры разрешенного строительства, реконструкции объектов капитального строительства – не подлежат установлению.</p>

2.2.2. УСЛОВНО РАЗРЕШЕННЫЕ ВИДЫ ИСПОЛЬЗОВАНИЯ Зона специализированной общественной застройки (ОД.2)		
ВИДЫ РАЗРЕШЕННОГО ИСПОЛЬЗОВАНИЯ		
ЗЕМЕЛЬНЫХ УЧАСТКОВ	ОБЪЕКТОВ КАПИТАЛЬНОГО СТРОИТЕЛЬСТВА	ОСОБЫЕ УСЛОВИЯ РЕАЛИЗАЦИИ РЕГЛАМЕНТА
Общественное питание (код 4.6)	<ul style="list-style-type: none"> - размещение объектов капитального строительства в целях устройства мест общественного питания (рестораны, кафе, столовые, закусочные, бары). 	<p>ПРЕДЕЛЬНЫЕ РАЗМЕРЫ ЗЕМЕЛЬНЫХ УЧАСТКОВ И ПРЕДЕЛЬНЫЕ ПАРАМЕТРЫ РАЗРЕШЕННОГО СТРОИТЕЛЬСТВА, РЕКОНСТРУКЦИИ ОБЪЕКТОВ КАПИТАЛЬНОГО СТРОИТЕЛЬСТВА</p> <ol style="list-style-type: none"> 1. Минимальный размер земельного участка – 0,01 га. 2. Минимальный отступ от границ земельного участка – 3 м. 3. Максимальное количество этажей – 3. 4. Максимальный процент застройки в границах земельного участка – 70. <p><i>Иные параметры:</i></p>
Бытовое обслуживание (код 3.3)	<ul style="list-style-type: none"> - размещение объектов капитального строительства, предназначенных для оказания населению или организациям бытовых услуг 	

2.2.2. УСЛОВНО РАЗРЕШЕННЫЕ ВИДЫ ИСПОЛЬЗОВАНИЯ

Зона специализированной общественной застройки (ОД.2)

ВИДЫ РАЗРЕШЕННОГО ИСПОЛЬЗОВАНИЯ		ОСОБЫЕ УСЛОВИЯ РЕАЛИЗАЦИИ РЕГЛАМЕНТА
ЗЕМЕЛЬНЫХ УЧАСТКОВ	ОБЪЕКТОВ КАПИТАЛЬНОГО СТРОИТЕЛЬСТВА	
	(мастерские мелкого ремонта, ателье, бани, парикмахерские, прачечные, химчистки, похоронные бюро).	ПРЕДЕЛЬНЫЕ РАЗМЕРЫ ЗЕМЕЛЬНЫХ УЧАСТКОВ И ПРЕДЕЛЬНЫЕ ПАРАМЕТРЫ РАЗРЕШЕННОГО СТРОИТЕЛЬСТВА, РЕКОНСТРУКЦИИ ОБЪЕКТОВ КАПИТАЛЬНОГО СТРОИТЕЛЬСТВА Минимальный процент озеленения – 10.
Магазины (код 4.4)	- объекты капитального строительства, предназначенные для продажи товаров, торговая площадь которых составляет до 5000 кв. м.	
Общественное управление (код 3.8)	- здания, предназначенные для размещения органов и организаций общественного управления.	
Деловое управление (код 4.1)	- размещение объектов капитального строительства с целью: размещения объектов управленческой деятельности, не связанной с государственным или муниципальным управлением и оказанием услуг, а также с целью обеспечения совершения сделок, не требующих передачи товара в момент их совершения между организациями, в том числе биржевая деятельность (за исключением банковской и страховой деятельности).	

2.2.3. ВСПОМОГАТЕЛЬНЫЕ ВИДЫ РАЗРЕШЕННОГО ИСПОЛЬЗОВАНИЯ

Зона специализированной общественной застройки (ОД.2)

ВИДЫ РАЗРЕШЕННОГО ИСПОЛЬЗОВАНИЯ		ОСОБЫЕ УСЛОВИЯ РЕАЛИЗАЦИИ РЕГЛАМЕНТА
ЗЕМЕЛЬНЫХ УЧАСТКОВ	ОБЪЕКТОВ КАПИТАЛЬНОГО СТРОИТЕЛЬСТВА	
Хранение автотранспорта (код 2.7.1)	- размещение отдельно стоящих и пристроенных гаражей, в том числе подземных, предназначенных для хранения автотранспорта, в том числе с разделением на машино-места.	Использование земельных участков и объектов капитального строительства осуществляться с учетом режимов зон с особыми условиями использования территорий, приведенных в Главе 11 настоящих Правил.
Служебные гаражи (4.9)	- размещение постоянных или временных	
ПРЕДЕЛЬНЫЕ РАЗМЕРЫ ПАРАМЕТРОВ РАЗРЕШЕННОГО СТРОИТЕЛЬСТВА, РЕКОНСТРУКЦИИ ОБЪЕКТОВ КАПИТАЛЬНОГО СТРОИТЕЛЬСТВА		Использование земельных участков – 35 кв. м. Минимальный отступ от границ земельного участка: - со стороны улицы – 3 м; - от иных границ – 1 м. 3. Максимальное количество этажей – 2. 4. Максимальный процент застройки в границах земельного участка – 90.
1. Минимальный размер земельного участка – 35 кв. м. 2. Минимальный отступ от границ земельного участка: - со стороны улицы – 3 м; - от иных границ – 1 м. 3. Максимальное количество этажей – 2. 4. Максимальный процент застройки в границах земельного участка – 90.		
ПРЕДЕЛЬНЫЕ РАЗМЕРЫ ПАРАМЕТРОВ РАЗРЕШЕННОГО СТРОИТЕЛЬСТВА, РЕКОНСТРУКЦИИ ОБЪЕКТОВ КАПИТАЛЬНОГО СТРОИТЕЛЬСТВА		Использование земельных участков – 1. Минимальный размер земельного участка –

2.2.3. ВСПОМОГАТЕЛЬНЫЕ ВИДЫ РАЗРЕШЕННОГО ИСПОЛЬЗОВАНИЯ

Зона специализированной общественной застройки (ОД.2)

ВИДЫ РАЗРЕШЕННОГО ИСПОЛЬЗОВАНИЯ		ПРЕДЕЛЬНЫЕ РАЗМЕРЫ ЗЕМЕЛЬНЫХ УЧАСТКОВ И ПРЕДЕЛЬНЫЕ ПАРАМЕТРЫ РАЗРЕШЕННОГО СТРОИТЕЛЬСТВА, РЕКОНСТРУКЦИИ ОБЪЕКТОВ КАПИТАЛЬНОГО СТРОИТЕЛЬСТВА	ОСОБЫЕ УСЛОВИЯ РЕАЛИЗАЦИИ РЕГЛАМЕНТА
ЗЕМЕЛЬНЫХ УЧАСТКОВ	ОБЪЕКТОВ КАПИТАЛЬНОГО СТРОИТЕЛЬСТВА		
	<p>гаражей, стоянок для хранения служебного автотранспорта, используемого в целях осуществления предпринимательской деятельности и общественного использования объектов капитального строительства, а также для стоянки и хранения транспортных средств общего пользования, в том числе в дело.</p>	<p>35 кв. м. 2. Минимальный отступ от границ земельного участка: - со стороны улицы – 3 м; - от иных границ – 1 м. 3. Максимальное количество этажей – 2. 4. Максимальный процент застройки в границах земельного участка – 90.</p>	<p>и объектов капитального строительства осуществлять с учетом режимов зон с особыми условиями использования территорий, приведенных в Главе 11 настоящих Правил.</p>
<p>Площадки для занятий спортом (код 5.1.3)</p>	<p>- площадки для занятий спортом и физкультурной на открытом воздухе (физкультурные площадки, беговые дорожки, поля для спортивной игры).</p>	<p>Предельные размеры земельных участков и предельные параметры разрешенного строительства, реконструкции объектов капитального строительства – не подлежат установлению.</p>	<p>Использование земельных участков и объектов капитального строительства осуществлять с учетом режимов зон с особыми условиями использования территорий, приведенных в Главе 11 настоящих Правил.</p>

3. ПРОИЗВОДСТВЕННЫЕ ЗОНЫ, ЗОНЫ ИНЖЕНЕРНОЙ И ТРАНСПОРТНОЙ ИНФРАСТРУКТУР

3.1. ЗОНА ИНЖЕНЕРНОЙ ИНФРАСТРУКТУРЫ (ИИ)

3.1.1. ОСНОВНЫЕ ВИДЫ РАЗРЕШЕННОГО ИСПОЛЬЗОВАНИЯ		3.1.1. ОСНОВНЫЕ ВИДЫ РАЗРЕШЕННОГО ИСПОЛЬЗОВАНИЯ	
ЗОНА инженерной инфраструктуры (ИИ)	ВИДЫ РАЗРЕШЕННОГО ИСПОЛЬЗОВАНИЯ	ОБЪЕКТОВ КАПИТАЛЬНОГО СТРОИТЕЛЬСТВА	ПРЕДЕЛЬНЫЕ РАЗМЕРЫ ЗЕМЕЛЬНЫХ УЧАСТКОВ И ПРЕДЕЛЬНЫЕ ПАРАМЕТРЫ РАЗРЕШЕННОГО СТРОИТЕЛЬСТВА, РЕКОНСТРУКЦИИ ОБЪЕКТОВ КАПИТАЛЬНОГО СТРОИТЕЛЬСТВА
ЗЕМЕЛЬНЫХ УЧАСТКОВ	Объектов капитального строительства	Объектов капитального строительства	ОСОБЫЕ УСЛОВИЯ РЕАЛИЗАЦИИ РЕГЛАМЕНТА
Коммунальное обслуживание (код 3.1)	- размещение зданий и сооружений в целях обеспечения физических и юридических лиц коммунальными услугами.	- размещение зданий и сооружений в целях обеспечения физических и юридических лиц коммунальными услугами.	Использование земельных участков и объектов капитального строительства осуществлять с учетом режимов зон с особыми условиями использования территорий, приведенных в Главе II настоящих Правил.
Связь (код 6.8)	- объекты связи, радиовещания, телевидения, включая воздушные радиорелейные, надземные и подземные кабельные линии связи, линии радиофикации, антенные поля, усилительные пункты на кабельных линиях связи, инфраструктура спутниковой связи и телерадиовещания.	- объекты связи, радиовещания, телевидения, включая воздушные радиорелейные, надземные и подземные кабельные линии связи, линии радиофикации, антенные поля, усилительные пункты на кабельных линиях связи, инфраструктура спутниковой связи и телерадиовещания.	Использование земельных участков и объектов капитального строительства осуществлять с учетом режимов зон с особыми условиями использования территорий, приведенных в Главе II настоящих Правил.

3.1.1. ОСНОВНЫЕ ВИДЫ РАЗРЕШЕННОГО ИСПОЛЬЗОВАНИЯ

Зона инженерной инфраструктуры (ИИ)

ВИДЫ РАЗРЕШЕННОГО ИСПОЛЬЗОВАНИЯ		ОСОБЫЕ УСЛОВИЯ РЕАЛИЗАЦИИ РЕГЛАМЕНТА
ЗЕМЕЛЬНЫХ УЧАСТКОВ	ОБЪЕКТОВ КАПИТАЛЬНОГО СТРОИТЕЛЬСТВА	
Энергетика (код 6.7)	<ul style="list-style-type: none"> - размещение объектов гидроэнергетики, тепловых станций и других электростанций, размещение обслуживающих и вспомогательных для электростанций сооружений (золоотвалов, гидротехнических сооружений); - размещение объектов электросетевого хозяйства, за исключением объектов энергетики, размещение которых предусмотрено содержанием вида разрешенного использования с кодом 3.1.1. 	Использование земельных участков и объектов капитального строительства осуществляться с учетом режимов зон с особыми условиями использования территорий, приведенных в Главе 11 настоящих Правил.
Обеспечение деятельности в области гидрометеорологии и смежных с ней областях (код 3.9.1)	<ul style="list-style-type: none"> - объекты капитального строительства, предназначенные для наблюдений за физическими и химическими процессами, происходящими в окружающей среде, определения ее гидрометеорологических, агрометеорологических и гелиогеофизических характеристик, уровня загрязнения атмосферного воздуха, почв, водных объектов, в том числе по гидробиологическим показателям, и околоземного космического пространства, зданий и сооружений, используемых в области гидрометеорологии и смежных с ней областях (доплеровские метеорологические радиолокаторы, гидрологические посты и другие). 	Использование земельных участков и объектов капитального строительства осуществляться с учетом режимов зон с особыми условиями использования территорий, приведенных в Главе 11 настоящих Правил.
Специальное пользование водными объектами (код 11.2)	<ul style="list-style-type: none"> - объекты и сооружения, предназначенные для забора водных ресурсов из поверхностных водных объектов, сброса сточных вод и (или) дренажных вод. 	Использование земельных участков и объектов капитального строительства осуществляться с учетом режимов зон с особыми условиями использования территорий, приведенных в Главе 11 настоящих Правил.
Общее пользование водными объектами (код 11.1)	<ul style="list-style-type: none"> - сооружения для забора водных ресурсов для целей питьевого и хозяйственного водопользования, снабжения, организации купания, использования маломерных судов. 	Использование земельных участков и объектов капитального строительства осуществляться с учетом режимов зон с особыми условиями использования территорий, приведенных в Главе 11 настоящих Правил.

3.1.1. ОСНОВНЫЕ ВИДЫ РАЗРЕШЕННОГО ИСПОЛЬЗОВАНИЯ

Зона инженерной инфраструктуры (ИИ)

Виды разрешенного использования		ПРЕДЕЛЬНЫЕ РАЗМЕРЫ ЗЕМЕЛЬНЫХ УЧАСТКОВ И ПРЕДЕЛЬНЫЕ ПАРАМЕТРЫ РАЗРЕШЕННОГО СТРОИТЕЛЬСТВА, РЕКОНСТРУКЦИИ ОБЪЕКТОВ КАПИТАЛЬНОГО СТРОИТЕЛЬСТВА	ОСОБЫЕ УСЛОВИЯ РЕАЛИЗАЦИИ РЕГЛАМЕНТА
ЗЕМЕЛЬНЫХ УЧАСТКОВ	ОБЪЕКТОВ КАПИТАЛЬНОГО СТРОИТЕЛЬСТВА		
Земельные участки (территории) общего пользования (код 12.0)	<ul style="list-style-type: none"> - объекты улично-дорожной сети: дороги, пешеходные тротуары в границах населенных пунктов, пешеходные переходы, бульвары, площади, проезды, велодорожки и объекты велотранспортной и инженерной инфраструктуры; - размещение придорожных стоянок (парковок) транспортных средств в границах улиц и дорог. 	<p>Пределные размеры земельных участков и предельные параметры разрешенного строительства, реконструкции объектов капитального строительства - не подлежат установлению</p>	<p>Использование земельных участков и объектов капитального строительства осуществляться с учетом режимов зон с особыми условиями использования территорий, приведенных в Главе 11 настоящих Правил.</p>

3.1.2. УСЛОВНО РАЗРЕШЕННЫЕ ВИДЫ ИСПОЛЬЗОВАНИЯ: не установлены.

3.1.3. ВСПОМОГАТЕЛЬНЫЕ ВИДЫ РАЗРЕШЕННОГО ИСПОЛЬЗОВАНИЯ: не установлены.

3.2. ЗОНА ТРАНСПОРТНОЙ ИНФРАСТРУКТУРЫ (ТИ)

3.2.1. ОСНОВНЫЕ ВИДЫ РАЗРЕШЕННОГО ИСПОЛЬЗОВАНИЯ

ВИДЫ РАЗРЕШЕННОГО ИСПОЛЬЗОВАНИЯ		ОБЪЕКТОВ КАПИТАЛЬНОГО СТРОИТЕЛЬСТВА		ПРЕДЕЛЬНЫЕ РАЗМЕРЫ ЗЕМЕЛЬНЫХ УЧАСТКОВ И ПРЕДЕЛЬНЫЕ ПАРАМЕТРЫ РАЗРЕШЕННОГО СТРОИТЕЛЬСТВА, РЕКОНСТРУКЦИИ ОБЪЕКТОВ КАПИТАЛЬНОГО СТРОИТЕЛЬСТВА		ОСОБЫЕ УСЛОВИЯ РЕАЛИЗАЦИИ РЕГЛАМЕНТА	
<p>Зона транспортной инфраструктуры (ТИ)</p> <p>ЗЕМЕЛЬНЫХ УЧАСТКОВ</p> <p>Предоставление коммунальных услуг (код 3.1.1)</p>	<p>- размещение зданий и сооружений, обеспечивающих поставку воды, тепла, электричества, газа, отвод канализационных стоков, очистку и уборку объектов недвижимости (котельных, водозаборов, очистных сооружений, насосных станций, водопроводов, линий электропередач, трансформаторных подстанций, газопроводов, линий связи, телефонных станций, канализаций, стоянок, гаражей и мастерских для обслуживания уборочной и аварийной техники, сооружений, необходимых для сбора и плавки снега).</p>	<p>1. Минимальный размер земельного участка – не устанавливается.</p> <p>2. Минимальный отступ от границ земельного участка – не устанавливается.</p> <p>3. Максимальная высота зданий, строений, сооружений – не устанавливается.</p> <p>4. Максимальный процент застройки в границах земельного участка – не устанавливается.</p> <p><i>Иные параметры:</i></p> <p>Расстояние от объектов инженерного благоустройства до деревьев и кустарников следует принимать:</p> <ul style="list-style-type: none"> - газопровод и канализация – 1,5 м; - тепловая сеть – 2,0 м; - водопровод, дренаж – 2,0 м; - силовой кабель и кабель связи – 2,0 м. <p>Для котельных, мощность которых менее 200 Гкал, вне зависимости от состава используемого сырья размер санитарно-защитной зоны определяется индивидуально.</p> <p>Газопровод высокого давления (0,6 МПа) – размер минимального расстояния 7,0 м.</p> <p>Площадь земельных участков принимать при проектировании объектов в соответствии с требованиями к размещению таких объектов в зоне объектов инженерной инфраструктуры, СНИП, технических регламентов, СанПиН, и др. документов.</p>	<p>Использование земельных участков и объектов капитального строительства осуществлять с учетом режимов зон с особыми условиями использования территорий, приведенных в Главе 11 настоящих Правил.</p>				
<p>Служебные гаражи (код 4.9)</p>	<p>- размещение постоянных или временных гаражей, стоянок для хранения служебного автотранспорта, используемого в целях осуществления предпринимательской деятельности и общественного использования объектов капитального строительства, а также для стоянки и хранения транспортных средств общего пользования, в том числе в депо.</p>	<p>1. Минимальный размер земельного участка – 35 кв. м.</p> <p>2. Минимальный отступ от границ земельного участка:</p> <ul style="list-style-type: none"> - со стороны улицы – 3 м; - от иных границ – 1 м. <p>3. Максимальная высота зданий, строений, сооружений – 3 м.</p>	<p>Использование земельных участков и объектов капитального строительства осуществлять с учетом режимов зон с особыми условиями использования территорий, приведенных в Главе 11 настоящих Правил.</p>				

**3.2.1. ОСНОВНЫЕ ВИДЫ РАЗРЕШЕННОГО ИСПОЛЬЗОВАНИЯ
Зона транспортной инфраструктуры (ТИ)**

ВИДЫ РАЗРЕШЕННОГО ИСПОЛЬЗОВАНИЯ		ОСОБЫЕ УСЛОВИЯ РЕАЛИЗАЦИИ РЕГЛАМЕНТА
ЗЕМЕЛЬНЫХ УЧАСТКОВ	ОБЪЕКТОВ КАПИТАЛЬНОГО СТРОИТЕЛЬСТВА	
Хранение автотранспорта (код 2.7.1)	- размещение отдельно стоящих и пристроенных гаражей, в том числе подземных, предназначенных для хранения автотранспорта, в том числе с разделением на машино-места.	Использование земельных участков и объектов капитального строительства осуществлять с учетом режимов зон с особыми условиями использования территорий, приведенных в Главе 11 настоящих Правил.
Объекты дорожного сервиса (код 4.9.1)	- размещение зданий и сооружений дорожного сервиса (автозаправочные станции, мастерские, автомобильные мойки).	Использование земельных участков и объектов капитального строительства осуществлять с учетом режимов зон с особыми условиями использования территорий, приведенных в Главе 11 настоящих Правил.
Земельные участки (территории) общего пользования (код 12.0)	- объекты улично-дорожной сети: дороги, пешеходные тротуары в границах населенных пунктов, пешеходные переходы, бульвары, площади, проезды, велодорожки и объекты велотранспортной и инженерной инфраструктуры; - размещение придорожных стоянок (парковок) транспортных средств в границах улиц и дорог.	Использование земельных участков и объектов капитального строительства осуществлять с учетом режимов зон с особыми условиями использования территорий, приведенных в Главе 11 настоящих Правил.
Автомобильный транспорт (код 7.2)	- здания и сооружения автомобильного транспорта.	Использование земельных участков и объектов капитального строительства осуществлять с учетом режимов зон с особыми условиями использования территорий, приведенных в Главе 11 настоящих Правил.

3.2.1. ОСНОВНЫЕ ВИДЫ РАЗРЕШЕННОГО ИСПОЛЬЗОВАНИЯ Зона транспортной инфраструктуры (ТИ) ВИДЫ РАЗРЕШЕННОГО ИСПОЛЬЗОВАНИЯ		
ЗЕМЕЛЬНЫХ УЧАСТКОВ	ОБЪЕКТОВ КАПИТАЛЬНОГО СТРОИТЕЛЬСТВА	ПРЕДЕЛЬНЫЕ РАЗМЕРЫ ЗЕМЕЛЬНЫХ УЧАСТКОВ И ПРЕДЕЛЬНЫЕ ПАРАМЕТРЫ РАЗРЕШЕННОГО СТРОИТЕЛЬСТВА, РЕКОНСТРУКЦИИ ОБЪЕКТОВ КАПИТАЛЬНОГО СТРОИТЕЛЬСТВА
		объектов капитального строительства – не подлежат установлению.
Воздушный транспорт (7.4)	<p>- размещение аэродромов, вертолетных площадок (вертодромов), обустройство мест для приводнения и причаливания гидросамолетов, размещение радиотехнического обеспечения полетов и прочих объектов, необходимых для взлета и приземления (приводнения) воздушных судов, размещение аэропортов (аэровокзалов) и иных объектов, необходимых для посадки и высадки пассажиров и их сопутствующего обслуживания и обеспечения их безопасности, а также размещение объектов, необходимых для погрузки, разгрузки и хранения грузов, перемещаемых воздушным путем;</p> <p>- размещение объектов, предназначенных для технического обслуживания и ремонта воздушных судов.</p>	<p>строительства осуществлять с учетом режимов зон с особыми условиями использования территорий, приведенных в Главе 11 настоящих Правил.</p> <p>Использование земельных участков и объектов капитального строительства осуществлять с учетом режимов зон с особыми условиями использования территорий, приведенных в Главе 11 настоящих Правил.</p>

3.2.2. УСЛОВНО РАЗРЕШЕННЫЕ ВИДЫ ИСПОЛЬЗОВАНИЯ: не установлены.

3.2.3. ВСПОМОГАТЕЛЬНЫЕ ВИДЫ РАЗРЕШЕННОГО ИСПОЛЬЗОВАНИЯ: не установлены.

4. ЗОНЫ СЕЛЬСКОХОЗЯЙСТВЕННОГО ИСПОЛЬЗОВАНИЯ

4.1. ЗОНА СЕЛЬСКОХОЗЯЙСТВЕННОГО ИСПОЛЬЗОВАНИЯ (СХИ)

4.1.1. ОСНОВНЫЕ ВИДЫ РАЗРЕШЕННОГО ИСПОЛЬЗОВАНИЯ Зона сельскохозяйственного использования (СХИ)		ВИДЫ РАЗРЕШЕННОГО ИСПОЛЬЗОВАНИЯ		ПРЕДЕЛЬНЫЕ РАЗМЕРЫ ЗЕМЕЛЬНЫХ УЧАСТКОВ И ПРЕДЕЛЬНЫЕ ПАРАМЕТРЫ РАЗРЕШЕННОГО СТРОИТЕЛЬСТВА, РЕКОНСТРУКЦИИ ОБЪЕКТОВ КАПИТАЛЬНОГО СТРОИТЕЛЬСТВА	ОСОБЫЕ УСЛОВИЯ РЕАЛИЗАЦИИ РЕГЛАМЕНТА
ЗЕМЕЛЬНЫХ УЧАСТКОВ	ОБЪЕКТОВ КАПИТАЛЬНОГО СТРОИТЕЛЬСТВА				
Растениеводство (код 1.1) Питомники (код 1.17)	-	-	- сооружения, необходимые для выращивания и реализации подраста деревьев и кустарников, используемых в сельском хозяйстве, а также иных сельскохозяйственных культур для получения рассады и семян.	1. Минимальный размер земельного участка – 0,06 га. 2. Минимальный отступ от границ земельного участка – не устанавливается. 3. Максимальная высота зданий, строений, сооружений – не устанавливается. 4. Максимальный процент застройки в границах земельного участка – не устанавливается.	Использование земельных участков и объектов капитального строительства осуществлять с учетом режимов зон с особыми условиями использования территорий, приведенных в Главе 11 настоящих Правил.
Сенокосение (код 1.19)	-	-	-	Пределы размеры земельных участков и предельные параметры разрешенного строительства, реконструкции объектов капитального строительства – не подлежат установлению.	Использование земельных участков и объектов капитального строительства осуществлять с учетом режимов зон с особыми условиями использования территорий, приведенных в Главе 11 настоящих Правил.
Выпас сельскохозяйственных животных (код 1.20)	-	-	-	Пределы размеры земельных участков и предельные параметры разрешенного строительства, реконструкции объектов капитального строительства – не подлежат установлению.	Использование земельных участков и объектов капитального строительства осуществлять с учетом режимов зон с особыми условиями использования территорий, приведенных в Главе 11 настоящих Правил.
Предоставление коммунальных услуг (код 3.1.1)	- размещение зданий и сооружений, обеспечивающих поставку воды, тепла, электричества, газа, отвод канализационных стоков, очистку и уборку объектов недвижимости (котельных, водозаборов, очистных сооружений, насосных станций, водопроводов, линий электропередач, трансформаторных подстанций, газопроводов, линий связи, телефонных станций, канализаций, стоянок, гаражей и мастерских для обслуживания уборочной и аварийной техники, сооружений, необходимых для сбора и плавки	-	-	1. Минимальный размер земельного участка – не устанавливается. 2. Минимальный отступ от границ земельного участка – не устанавливается. 3. Максимальная высота зданий, строений, сооружений – не устанавливается. 4. Максимальный процент застройки в границах земельного участка – не устанавливается. <i>Иные параметры:</i> Расстояние от объектов инженерного благоустройства до деревьев и кустарников следует принимать:	Строительство осуществлять в соответствии с СП 42.13330.2016, со строительными нормами и правилами, техническими регламентами, по утвержденному проекту планировки, проекту межевания территории. Использование земельных участков и объектов капитального строительства осуществлять с учетом режимов зон с особыми условиями использования территорий, приведенных в Главе 11 настоящих Правил.

4.1.1. ОСНОВНЫЕ ВИДЫ РАЗРЕШЕННОГО ИСПОЛЬЗОВАНИЯ Зона сельскохозяйственного использования (СХИ)		
ЗЕМЕЛЬНЫХ УЧАСТКОВ	ВИДЫ РАЗРЕШЕННОГО ИСПОЛЬЗОВАНИЯ ОБЪЕКТОВ КАПИТАЛЬНОГО СТРОИТЕЛЬСТВА	ПРЕДЕЛЬНЫЕ РАЗМЕРЫ ЗЕМЕЛЬНЫХ УЧАСТКОВ И ПРЕДЕЛЬНЫЕ ПАРАМЕТРЫ РАЗРЕШЕННОГО СТРОИТЕЛЬСТВА, РЕКОНСТРУКЦИИ ОБЪЕКТОВ КАПИТАЛЬНОГО СТРОИТЕЛЬСТВА
	снега).	<ul style="list-style-type: none"> - газопровод и канализация – 1,5 м; - тепловая сеть – 2,0 м; - водопровод, дренаж – 2,0 м; - силовой кабель и кабель связи – 2,0 м. <p>Для котельных, мощность которых менее 200 Гкал, вне зависимости от состава используемого сырья размер санитарно-защитной зоны определяется индивидуально. Газопровод высокого давления (0,6 МПа) – размер минимального расстояния 7,0 м.</p> <p>Площадь земельных участков принимать при проектировании объектов в соответствии с требованиями к размещению таких объектов в зоне объектов инженерной инфраструктуры, СНиП, технических регламентов, СанПиН, и др. документов.</p>
Ведение огородничества (код 13.1)	-	<ol style="list-style-type: none"> 1. Минимальный размер земельного участка – 0,04 га. Максимальный размер земельного участка – 0,50 га. 2. Минимальный отступ от границ земельного участка – не устанавливается. 3. Максимальное количество этажей – не устанавливается. 4. Максимальный процент застройки в границах земельного участка – не устанавливается. <p><i>Иные параметры:</i> Высота ограждения (забора) не должна превышать 2 м. Минимальный отступ от границ смежного земельного участка до хозяйственных построек, строений, сооружений вспомогательного использования – 1 м.</p>
Земельные участки (территории) общего пользования (код 12.0)	<ul style="list-style-type: none"> - объекты улично-дорожной сети: дороги, пешеходные тротуары в границах населенных пунктов, пешеходные переходы, бульвары, площади, проезды, велослужбы и объекты велотранспортной и инженерной инфраструктуры; - размещение придорожных стоянок (парковок) транспортных средств в границах улиц и дорог. 	<p>Допускается размещение построек, не являющихся объектами недвижимости, предназначенных для хранения инвентаря и урожая сельскохозяйственных культур.</p> <p>Использование земельных участков и объектов капитального строительства осуществлять с учетом режимов зон с особыми условиями использования территорий, приведенных в Главе 11 настоящих Правил.</p> <p>Использование земельных участков и объектов капитального строительства осуществлять с учетом режимов зон с особыми условиями использования территорий, приведенных в Главе 11 настоящих Правил.</p>

4.1.2. УСЛОВНО РАЗРЕШЕННЫЕ ВИДЫ ИСПОЛЬЗОВАНИЯ: не установлены.

4.1.3. ВСПОМОГАТЕЛЬНЫЕ ВИДЫ РАЗРЕШЕННОГО ИСПОЛЬЗОВАНИЯ: не установлены.

4.2. ЗОНА СЕЛЬСКОХОЗЯЙСТВЕННЫХ УГОДИЙ (СХУ)

4.2.1. ОСНОВНЫЕ ВИДЫ РАЗРЕШЕННОГО ИСПОЛЬЗОВАНИЯ Зона сельскохозяйственных угодий (СХУ)		ВИДЫ РАЗРЕШЕННОГО ИСПОЛЬЗОВАНИЯ		ПРЕДЕЛЬНЫЕ РАЗМЕРЫ ЗЕМЕЛЬНЫХ УЧАСТКОВ И ПРЕДЕЛЬНЫЕ ПАРАМЕТРЫ РАЗРЕШЕННОГО СТРОИТЕЛЬСТВА, РЕКОНСТРУКЦИИ ОБЪЕКТОВ КАПИТАЛЬНОГО СТРОИТЕЛЬСТВА	ОСОБЫЕ УСЛОВИЯ РЕАЛИЗАЦИИ РЕГЛАМЕНТА
ЗЕМЕЛЬНЫХ УЧАСТКОВ	ОБЪЕКТОВ КАПИТАЛЬНОГО СТРОИТЕЛЬСТВА	ОБЪЕКТОВ РАЗРЕШЕННОГО ИСПОЛЬЗОВАНИЯ	ОБЪЕКТОВ КАПИТАЛЬНОГО СТРОИТЕЛЬСТВА		
Растениеводство (код 1.1) Пчеловодство (код 1.12)	- -	- -	- -	<ol style="list-style-type: none"> 1. Минимальный размер земельного участка – 0,06 га. 2. Минимальный отступ от границ земельного участка – не устанавливается. 3. Максимальная высота зданий, строений, сооружений – не устанавливается. 4. Максимальный процент застройки в границах земельного участка – не устанавливается. 	Использование земельных участков и объектов капитального строительства осуществлять с учетом режимов зон с особыми условиями использования территорий, приведенных в Главе 11 настоящих Правил.
Сенокосшение (код 1.19)	-	-	-	<p>Предельные размеры земельных участков и предельные параметры разрешенного строительства, реконструкции объектов капитального строительства - не подлежат установлению.</p>	Использование земельных участков и объектов капитального строительства осуществлять с учетом режимов зон с особыми условиями использования территорий, приведенных в Главе 11 настоящих Правил.
Выпас сельскохозяйственных животных (код 1.20)	-	-	-	<p>Предельные размеры земельных участков и предельные параметры разрешенного строительства, реконструкции объектов капитального строительства - не подлежат установлению.</p>	Использование земельных участков и объектов капитального строительства осуществлять с учетом режимов зон с особыми условиями использования территорий, приведенных в Главе 11 настоящих Правил.
Предоставление коммунальных услуг (код 3.1.1)	- размещение зданий и сооружений, обеспечивающих поставку воды, тепла, электричества, газа, отвод канализационных стоков, очистку и уборку объектов недвижимости (котельных, водозаборов, очистных сооружений, насосных станций, водопроводов, линий электропередач, трансформаторных подстанций, газопроводов, линий связи, телефонных станций, канализаций, стоянок, гаражей и мастерских для обслуживания уборочной и аварийной техники, сооружений, необходимых для сбора и плавки снега).	-	-	<ol style="list-style-type: none"> 1. Минимальный размер земельного участка – не устанавливается. 2. Минимальный отступ от границ земельного участка – не устанавливается. 3. Максимальная высота зданий, строений, сооружений – не устанавливается. 4. Максимальный процент застройки в границах земельного участка – не устанавливается. <p><i>Иные параметры:</i> Расстояние от объектов инженерного благоустройства до деревьев и кустарников следует принимать: - газопровод и канализация – 1,5 м; - тепловая сеть – 2,0 м;</p>	Строительство осуществлять в соответствии с СП 42.13330.2016, со строительными нормами и правилами, техническими регламентами, по утвержденному проекту планировки, проекту межевания территории. Использование земельных участков и объектов капитального строительства осуществлять с учетом режимов зон с особыми условиями использования территорий, приведенных в Главе 11 настоящих Правил.

4.2.1. ОСНОВНЫЕ ВИДЫ РАЗРЕШЕННОГО ИСПОЛЬЗОВАНИЯ Зона сельскохозяйственных угодий (СХУ)		
ЗЕМЕЛЬНЫХ УЧАСТКОВ	ОБЪЕКТОВ КАПИТАЛЬНОГО СТРОИТЕЛЬСТВА	ПРЕДЕЛЬНЫЕ РАЗМЕРЫ ЗЕМЕЛЬНЫХ УЧАСТКОВ И ПРЕДЕЛЬНЫЕ ПАРАМЕТРЫ РАЗРЕШЕННОГО СТРОИТЕЛЬСТВА, РЕКОНСТРУКЦИИ ОБЪЕКТОВ КАПИТАЛЬНОГО СТРОИТЕЛЬСТВА
ВИДЫ РАЗРЕШЕННОГО ИСПОЛЬЗОВАНИЯ		ОСОБЫЕ УСЛОВИЯ РЕАЛИЗАЦИИ РЕГЛАМЕНТА
		<p>настоящих Правил.</p>
Ведение огородничества (код 13.1)	-	<p>- водопровод, дренаж – 2,0 м; - силовой кабель и кабель связи – 2,0 м.</p> <p>Для котельных, мощность которых менее 200 Гкал, вне зависимости от состава используемого сырья размер санитарно-защитной зоны определяется индивидуально. Газопровод высокого давления (0,6 мПа) – размер минимального расстояния 7,0 м.</p> <p>Площадь земельных участков принимать при проектировании объектов в соответствии с требованиями к размещению таких объектов в зоне объектов инженерной инфраструктуры, СНиП, технических регламентов, СанПиН, и др. документов.</p> <p>1. Минимальный размер земельного участка – 0,04 га. Максимальный размер земельного участка – 0,50 га. 2. Минимальный отступ от границ земельного участка – не устанавливается. 3. Максимальное количество этажей – не устанавливается. 4. Максимальный процент застройки в границах земельного участка – не устанавливается.</p> <p><i>Иные параметры:</i> Высота ограждения (забора) не должна превышать 2 м. Минимальный отступ от границ смежного земельного участка до хозяйственных построек, строений, сооружений вспомогательного использования – 1 м.</p>
Земельные участки (территории) общего пользования (код 12.0)	<p>- объекты улично-дорожной сети: дороги, пешеходные тротуары в границах населенных пунктов, пешеходные переходы, бульвары, площади, проезды, велодорожки и объекты велоспортивной и инженерной инфраструктуры;</p> <p>- размещение придорожных стоянок (парковок) транспортных средств в границах улиц и дорог.</p>	<p>Допускается размещение хозяйственных построек, не являющихся объектами недвижимости, предназначенных для хранения инвентаря и урожая сельскохозяйственных культур.</p> <p>Использование земельных участков и объектов капитального строительства осуществляться с учетом режимов зон с особыми условиями использования территорий, приведенных в Главе 11 настоящих Правил.</p> <p>Использование земельных участков и объектов капитального строительства осуществляться с учетом режимов зон с особыми условиями использования территорий, приведенных в Главе 11 настоящих Правил.</p>

4.2.2. УСЛОВНО РАЗРЕШЕННЫЕ ВИДЫ ИСПОЛЬЗОВАНИЯ: не установлены.

4.2.3. ВСПОМОГАТЕЛЬНЫЕ ВИДЫ РАЗРЕШЕННОГО ИСПОЛЬЗОВАНИЯ: не установлены.

4.3. ПРОИЗВОДСТВЕННАЯ ЗОНА СЕЛЬСКОХОЗЯЙСТВЕННЫХ ПРЕДПРИЯТИЙ (СХ.1)

4.3.1. ОСНОВНЫЕ ВИДЫ РАЗРЕШЕННОГО ИСПОЛЬЗОВАНИЯ Производственная зона сельскохозяйственных предприятий (СХ.1)			ОСОБЫЕ УСЛОВИЯ РЕАЛИЗАЦИИ РЕГЛАМЕНТА
ВИДЫ РАЗРЕШЕННОГО ИСПОЛЬЗОВАНИЯ	ОБЪЕКТОВ КАПИТАЛЬНОГО СТРОИТЕЛЬСТВА	ПРЕДЕЛЬНЫЕ РАЗМЕРЫ ЗЕМЕЛЬНЫХ УЧАСТКОВ И ПРЕДЕЛЬНЫЕ ПАРАМЕТРЫ РАЗРЕШЕННОГО СТРОИТЕЛЬСТВА, РЕКОНСТРУКЦИИ ОБЪЕКТОВ КАПИТАЛЬНОГО СТРОИТЕЛЬСТВА	
ЗЕМЕЛЬНЫХ УЧАСТКОВ			
Растениводство (код 1.1)	-	1. Минимальный размер земельного участка – 0,06 га.	Использование земельных участков и объектов капитального строительства осуществлять с учетом режимов зон с особыми условиями использования территорий, приведенных в Главе II настоящих Правил.
Животноводство (код 1.8)	- здания, сооружения, используемые для содержания и разведения сельскохозяйственных животных, производства, хранения и первичной переработки сельскохозяйственной продукции.	2. Минимальный отступ от границ земельного участка – не устанавливается.	
Скотоводство (код 1.8)	- объекты капитального строительства для осуществления хозяйственной деятельности, в том числе на сельскохозяйственных угодьях, связанной с разведением сельскохозяйственных животных (крупного рогатого скота, овец, коз, лошадей, верблюдов, оленей);	3. Максимальная высота зданий, строений, сооружений – не устанавливается.	
	- объекты капитального строительства для производства кормов;	4. Максимальный процент застройки в границах земельного участка – не устанавливается.	
Звероводство (код 1.9)	- размещение зданий, сооружений, используемых для содержания и разведения животных, производства, хранения и первичной переработки продукции; разведение племенных животных, производство и использование племенной продукции (материала).		
Птицеводство (код 1.10)	- здания, сооружения, используемые для содержания и разведения животных, производства, хранения и первичной переработки продукции птицеводства.		
Свиноводство (код 1.11)	- здания, сооружения, используемые для содержания и разведения животных, производства, хранения и первичной переработки продукции.		
Пчеловодство (код 1.12)	-		
Рыбоводство (код 1.13)	- размещение зданий, сооружений, оборудования, необходимых для осуществления рыбоводства (аквакультуры).		

**4.3.1. ОСНОВНЫЕ ВИДЫ РАЗРЕШЕННОГО ИСПОЛЬЗОВАНИЯ
Производственная зона сельскохозяйственных предприятий (СХ.1)**

ВИДЫ РАЗРЕШЕННОГО ИСПОЛЬЗОВАНИЯ		ПРЕДЕЛЬНЫЕ РАЗМЕРЫ ЗЕМЕЛЬНЫХ УЧАСТКОВ И ПРЕДЕЛЬНЫЕ ПАРАМЕТРЫ РАЗРЕШЕННОГО СТРОИТЕЛЬСТВА, РЕКОНСТРУКЦИИ ОБЪЕКТОВ КАПИТАЛЬНОГО СТРОИТЕЛЬСТВА	ОСОБЫЕ УСЛОВИЯ РЕАЛИЗАЦИИ РЕГЛАМЕНТА
ЗЕМЕЛЬНЫХ УЧАСТКОВ	ОБЪЕКТОВ КАПИТАЛЬНОГО СТРОИТЕЛЬСТВА		
Научное обеспечение сельского хозяйства (код 1.14)	- здания, сооружения для осуществления научной и селекционной работы.		
Хранение и переработка сельскохозяйственной продукции (код 1.15)	- здания, сооружения, используемые для производства, хранения, первичной и глубокой переработки сельскохозяйственной продукции. - сооружения, необходимые для выращивания и реализации подраста деревьев и кустарников, используемых в сельском хозяйстве, а также иных сельскохозяйственных культур для получения рассады и семян.		
Питомники (код 1.17)	- размещение зданий и сооружений, обеспечивающих поставку воды, тепла, электричества, газа, отвод канализационных стоков, очистку и уборку объектов недвижимости (котельных, водозаборов, очистных сооружений, насосных станций, водопроводов, линий электропередач, трансформаторных подстанций, газопроводов, линий связи, телефонных станций, канализаций, стоянок, гаражей и мастерских для обслуживания уборочной и аварийной техники, сооружений, необходимых для сбора и плавки снега).		
Предоставление коммунальных услуг (код 3.1.1)		<p>1. Минимальный размер земельного участка – не устанавливается.</p> <p>2. Минимальный отступ от границ земельного участка – не устанавливается.</p> <p>3. Максимальная высота зданий, строений, сооружений – не устанавливается.</p> <p>4. Максимальный процент застройки в границах земельного участка – не устанавливается.</p> <p><i>Иные параметры:</i> Расстояние от объектов инженерного благоустройства до деревьев и кустарников следует принимать: - газопровод и канализация – 1,5 м; - тепловая сеть – 2,0 м; - водопровод, дренаж – 2,0 м; - силовой кабель и кабель связи – 2,0 м.</p> <p>Для котельных, мощность которых менее 200 Гкал, вне зависимости от состава используемого сырья размер санитарно-защитной зоны определяется индивидуально. Газопровод высокого давления (0,6 мПа) – размер минимального расстояния 7,0 м.</p> <p>Площадь земельных участков принимать при проектировании объектов в соответствии с требованиями к размещению таких объектов в зоне объектов инженерной инфраструктуры, СНиП, технических регламентов, СанПиН, и др. документов.</p>	<p>Строительство осуществлять в соответствии с СП 42.13330.2016, со строительными нормами и правилами, техническими регламентами, по утвержденному проекту планировки, проекту межевания территории.</p> <p>Использование земельных участков и объектов капитального строительства осуществлять с учетом режимов зон с особыми условиями использования территорий, приведенных в Главе 11 настоящих Правил.</p>

4.3.1. ОСНОВНЫЕ ВИДЫ РАЗРЕШЕННОГО ИСПОЛЬЗОВАНИЯ		
Производственная зона сельскохозяйственных предприятий (СХ.1)		
ВИДЫ РАЗРЕШЕННОГО ИСПОЛЬЗОВАНИЯ		
ЗЕМЕЛЬНЫХ УЧАСТКОВ	ОБЪЕКТОВ КАПИТАЛЬНОГО СТРОИТЕЛЬСТВА	ПРЕДЕЛЬНЫЕ РАЗМЕРЫ ЗЕМЕЛЬНЫХ УЧАСТКОВ И ПРЕДЕЛЬНЫЕ ПАРАМЕТРЫ РАЗРЕШЕННОГО СТРОИТЕЛЬСТВА, РЕКОНСТРУКЦИИ ОБЪЕКТОВ КАПИТАЛЬНОГО СТРОИТЕЛЬСТВА
Земельные участки (территории) общего пользования (код 1.2.0)	<ul style="list-style-type: none"> - объекты улично-дорожной сети: дороги, пешеходные тротуары в границах населенных пунктов, пешеходные переходы, бульвары, площади, проезды, велодорожки и объекты велотранспортной и инженерной инфраструктуры; - размещение придорожных стоянок (парковок) транспортных средств в границах улиц и дорог. 	<p>Использование земельных участков и объектов капитального строительства осуществляться с учетом режимов зон с особыми условиями использования территорий, приведенных в Главе 11 настоящих Правил.</p>

4.3.2. УСЛОВНО РАЗРЕШЕННЫЕ ВИДЫ ИСПОЛЬЗОВАНИЯ: не установлены.

4.3.3. ВСПОМОГАТЕЛЬНЫЕ ВИДЫ РАЗРЕШЕННОГО ИСПОЛЬЗОВАНИЯ		
Производственная зона сельскохозяйственных предприятий (СХ.1)		
ВИДЫ РАЗРЕШЕННОГО ИСПОЛЬЗОВАНИЯ		
ЗЕМЕЛЬНЫХ УЧАСТКОВ	ОБЪЕКТОВ КАПИТАЛЬНОГО СТРОИТЕЛЬСТВА	ПРЕДЕЛЬНЫЕ РАЗМЕРЫ ЗЕМЕЛЬНЫХ УЧАСТКОВ И ПРЕДЕЛЬНЫЕ ПАРАМЕТРЫ РАЗРЕШЕННОГО СТРОИТЕЛЬСТВА, РЕКОНСТРУКЦИИ ОБЪЕКТОВ КАПИТАЛЬНОГО СТРОИТЕЛЬСТВА
Обеспечение сельскохозяйственного производства (код 1.18)	<ul style="list-style-type: none"> - размещение машинно-транспортных и ремонтных станций, ангаров и гаражей для сельскохозяйственной техники, амбаров, водонапорных башен, трансформаторных станций и иного технического оборудования, используемого для ведения сельского хозяйства. 	<p>Использование земельных участков и объектов капитального строительства осуществляться с учетом режимов зон с особыми условиями использования территорий, приведенных в Главе 11 настоящих Правил.</p> <ol style="list-style-type: none"> 1. Минимальный размер земельного участка – 0,06 га. 2. Минимальный отступ от границ земельного участка – не устанавливается. 3. Максимальная высота зданий, строений, сооружений – не устанавливается. 4. Максимальный процент застройки в границах земельного участка – не устанавливается.

5. ЗОНЫ СПЕЦИАЛЬНОГО НАЗНАЧЕНИЯ

5.1. ЗОНА КЛАДБИЩ (СП.1)

5.1.1. ОСНОВНЫЕ ВИДЫ РАЗРЕШЕННОГО ИСПОЛЬЗОВАНИЯ	
Зона кладбищ (СП.1)	ВИДЫ РАЗРЕШЕННОГО ИСПОЛЬЗОВАНИЯ
ЗЕМЕЛЬНЫХ УЧАСТКОВ	ОБЪЕКТОВ КАПИТАЛЬНОГО СТРОИТЕЛЬСТВА
<p>Ритуальная деятельность (код 12.1)</p>	<p>- кладбища, крематории и места захоронения; - соответствующие культовые сооружения.</p>
<p>Предоставление коммунальных услуг (код 3.1.1)</p>	<p>- размещение зданий и сооружений, обеспечивающих поставку воды, тепла, электричества, газа, отвод канализационных стоков, очистку и уборку объектов недвижимости (котельных, водозаборов, очистных сооружений, насосных станций, водопроводов, линий электропередач, трансформаторных подстанций, газопроводов, линий связи, телефонных станций, канализаций, стоянок, гаражей и мастерских для обслуживания уборочной и аварийной техники, сооружений, необходимых для сбора и плавки снега).</p>
<p>ОСОБЫЕ УСЛОВИЯ РЕАЛИЗАЦИИ РЕГЛАМЕНТА</p>	<p>Использование земельных участков и объектов капитального строительства осуществлять с учетом режимов зон с особыми условиями использования территорий, приведенных в статьях 33-35 настоящих Правил.</p>
<p>ПРЕДЕЛЬНЫЕ РАЗМЕРЫ ЗЕМЕЛЬНЫХ УЧАСТКОВ И ПРЕДЕЛЬНЫЕ ПАРАМЕТРЫ РАЗРЕШЕННОГО СТРОИТЕЛЬСТВА, РЕКОНСТРУКЦИИ ОБЪЕКТОВ КАПИТАЛЬНОГО СТРОИТЕЛЬСТВА</p>	<p>Максимальный размер земельного участка кладбища – 40 га. Минимальный процент захоронений по отношению к общей площади кладбища – 65 %. Максимальный процент захоронений по отношению к общей площади – 75 %. Минимальные отступы от границ земельного участка в целях определения места допустимого размещения объекта – 3 м. Минимальный отступ от границы земельного участка, смежной с территорией улично-дорожной сети населенного пункта (улицы, проезды), в целях определения места допустимого размещения объекта – 5 м</p>
<p>Строительство осуществлять в соответствии с СП 42.13330.2016, со строительными нормами и правилами, техническими регламентами, по утвержденному проекту планировки, проекту межевания территории.</p> <p>Использование земельных участков и объектов капитального строительства осуществлять с учетом режимов зон с особыми условиями использования территорий, приведенных в Главе 11 настоящих Правил.</p>	<p>1. Минимальный размер земельного участка – не устанавливается. 2. Минимальный отступ от границ земельного участка – не устанавливается. 3. Максимальная высота зданий, строений, сооружений – не устанавливается. 4. Максимальный процент застройки в границах земельного участка – не устанавливается.</p> <p><i>Иные параметры:</i> Расстояние от объектов инженерного благоустройства до деревьев и кустарников следует принимать: - газопровод и канализация – 1,5 м; - тепловая сеть – 2,0 м; - водопровод, дренаж – 2,0 м; - силовой кабель и кабель связи – 2,0 м.</p> <p>Для котельных, мощность которых менее 200 Гкал, вне зависимости от состава используемого сырья размер санитарно-защитной зоны определяется индивидуально.</p>

5.1.1. ОСНОВНЫЕ ВИДЫ РАЗРЕШЕННОГО ИСПОЛЬЗОВАНИЯ Зона кладбищ (СП.1)			ОСОБЫЕ УСЛОВИЯ РЕАЛИЗАЦИИ РЕГЛАМЕНТА
ВИДЫ РАЗРЕШЕННОГО ИСПОЛЬЗОВАНИЯ		ПРЕДЕЛЬНЫЕ РАЗМЕРЫ ЗЕМЕЛЬНЫХ УЧАСТКОВ И ПРЕДЕЛЬНЫЕ ПАРАМЕТРЫ РАЗРЕШЕННОГО СТРОИТЕЛЬСТВА, РЕКОНСТРУКЦИИ ОБЪЕКТОВ КАПИТАЛЬНОГО СТРОИТЕЛЬСТВА	
ЗЕМЕЛЬНЫХ УЧАСТКОВ	ОБЪЕКТОВ КАПИТАЛЬНОГО СТРОИТЕЛЬСТВА		
Бытовое обслуживание (код 3.3)	<ul style="list-style-type: none"> - размещение объектов капитального строительства, предназначенных для оказания населению или организациям бытовых услуг (мастерские мелкого ремонта, ателье, бани, парикмахерские, прачечные, химчистки, похоронные бюро); - размещение останкохранилищ. 	<p>Газопровод высокого давления (0,6 мПа) – размер минимального расстояния 7,0 м.</p> <p>Площадь земельных участков принимать при проектировании объектов в соответствии с требованиями к размещению таких объектов в зоне объектов инженерной инфраструктуры, СНиП, технических регламентов, СанПиН, и др. документов.</p> <ol style="list-style-type: none"> 1. Минимальный размер земельного участка – 0,01 га. 2. Минимальный отступ от границ земельного участка – 3 м. 3. Максимальное количество этажей – 3. 4. Максимальный процент застройки в границах земельного участка – 70. <p><i>Иные параметры:</i> Минимальный процент озеленения – 10.</p>	Использование земельных участков и объектов капитального строительства осуществлять с учетом режимов зон с особыми условиями использования территорий, приведенных в Главе 11 настоящих Правил.
Земельные участки (территории) общего пользования (код 12.0)	<ul style="list-style-type: none"> - объекты улично-дорожной сети: дороги, пешеходные тротуары в границах населенных пунктов, пешеходные переходы, бульвары, площади, проезды, велодорожки и объекты велотранспортной и инженерной инфраструктуры; - размещение придорожных стоянок (парковок) транспортных средств в границах улиц и дорог. 	<p>Предельные размеры земельных участков и предельные параметры разрешенного строительства, реконструкции объектов капитального строительства – не подлежат установлению.</p>	-

5.1.2. УСЛОВНО РАЗРЕШЕННЫЕ ВИДЫ ИСПОЛЬЗОВАНИЯ: не установлены.

5.1.3. ВСПОМОГАТЕЛЬНЫЕ ВИДЫ РАЗРЕШЕННОГО ИСПОЛЬЗОВАНИЯ: не установлены.

Глава 11. ГРАДОСТРОИТЕЛЬНЫЕ РЕГЛАМЕНТЫ В ЧАСТИ ОГРАНИЧЕНИЙ ИСПОЛЬЗОВАНИЯ ЗЕМЕЛЬНЫХ УЧАСТКОВ И ОБЪЕКТОВ КАПИТАЛЬНОГО СТРОИТЕЛЬСТВА

Статья 34. Ограничения использования земельных участков и объектов капитального строительства в границах охранных зон объектов электросетевого хозяйства (вокруг линий электропередачи, вокруг подстанций)

1. В соответствии с Постановлением Правительства Российской Федерации от 24.02.2009 № 160 «О порядке установления охранных зон объектов электросетевого хозяйства и особых условий использования земельных участков, расположенных в границах таких зон» охранные зоны для линий электропередач устанавливаются на расстоянии от крайних проводов в размере:

- для линий напряжением 1150 киловольт – 55 м;
- для линий напряжением 750, +/-750 киловольт – 40 м;
- для линий напряжением 300, 500, +/-400 киловольт – 30 м;
- для линий напряжением 150, 220 киловольт – 25 м;
- для линий напряжением 110 киловольт – 20 м;
- для линий напряжением 35 киловольт – 15 м;
- для линий напряжением до 20 киловольт – 10 м;
- для линий напряжением до 1 киловольт – 2 м.

Вдоль подземных кабельных линий электропередачи охранные зоны устанавливаются в виде части поверхности участка земли, расположенного под ней участка недр (на глубину, соответствующую глубине прокладки кабельных линий электропередачи), ограниченной параллельными вертикальными плоскостями, отстоящими по обе стороны линии электропередачи от крайних кабелей на расстоянии 1 м.

2. В охранных зонах в целях обеспечения безопасных условий эксплуатации и исключения возможности повреждения линий электропередачи и иных объектов электросетевого хозяйства устанавливаются особые условия использования территорий.

В охранных зонах объектов электросетевого хозяйства запрещается осуществлять любые действия, которые могут нарушить безопасную работу объектов электросетевого хозяйства, в том числе привести к их повреждению или уничтожению, и (или) повлечь причинение вреда жизни, здоровью граждан и имуществу физических или юридических лиц, а также повлечь нанесение экологического ущерба и возникновение пожаров, в том числе:

а) набрасывать на провода и опоры воздушных линий электропередачи посторонние предметы, а также подниматься на опоры воздушных линий электропередачи;

б) проводить работы, угрожающие повреждению объектов электросетевого хозяйства, размещать объекты и предметы, которые могут препятствовать доступу обслуживающего персонала и техники к объектам электроэнергетики, без сохранения и (или) создания, в том числе в соответствии с требованиями нормативно-технических документов, необходимых для такого доступа проходов и подъездов в целях обеспечения эксплуатации оборудования, зданий и сооружений объектов электроэнергетики, проведения работ по ликвидации аварий и устранению их последствий на всем протяжении границы объекта электроэнергетики;

в) находиться в пределах огороженной территории и помещениях распределительных устройств и подстанций, открывать двери и люки распределительных устройств и подстанций, производить переключения и подключения в электрических сетях (указанное требование не распространяется на работников, занятых выполнением разрешенных в установленном порядке работ), разводить огонь в пределах охранных зон

вводных и распределительных устройств, подстанций, воздушных линий электропередачи, а также в охранных зонах кабельных линий электропередачи;

г) размещать свалки;

д) производить работы ударными механизмами, сбрасывать тяжести массой свыше 5 тонн, производить сброс и слив едких и коррозионных веществ и горюче-смазочных материалов (в охранных зонах подземных кабельных линий электропередачи).

е) убирать, уничтожать, перемещать, засыпать и повреждать предупреждающие и информационные знаки (либо предупреждающие и информационные надписи, нанесенные на объекты электроэнергетики);

ж) производить переключения и подключения в электрических сетях (указанное требование не распространяется на работников, занятых выполнением разрешенных в установленном порядке работ);

з) осуществлять использование земельных участков в качестве испытательных полигонов, мест уничтожения вооружения и захоронения отходов, возникающих в связи с использованием, производством, ремонтом или уничтожением вооружений или боеприпасов.

3. Границы охранной зоны в отношении отдельного объекта электросетевого хозяйства определяются организацией, которая владеет им на праве собственности или ином законном основании.

Статья 35. Ограничения использования земельных участков и объектов капитального строительства в границах площадей залегания полезных ископаемых

1. Условия застройки площадей залегания полезных ископаемых установлены в целях охраны недр.

2. Застройка площадей залегания полезных ископаемых, а также размещение в местах их залегания подземных сооружений допускается с разрешения федерального органа управления государственным фондом недр или его территориального органа. Разрешение на строительство объектов, строительство, реконструкция или капитальный ремонт которых планируется в целях выполнения работ, связанных с пользованием недрами, в соответствии с лицензией на пользование недрами и проектом проведения указанных работ выдается федеральным органом управления государственным фондом недр или его территориальным органом.

3. Самовольная застройка площадей залегания полезных ископаемых прекращается без возмещения произведенных затрат и затрат по рекультивации территории и демонтажу возведенных объектов.

Статья 36. Ограничения использования земельных участков и объектов капитального строительства в границах водоохранных зон и прибрежных защитных полос

1. Водоохранные зоны - территории, которые примыкают к береговой линии морей, рек, ручьев, каналов, озер, водохранилищ и на которых устанавливается специальный режим осуществления хозяйственной и иной деятельности в целях предотвращения загрязнения, засорения, заиления указанных водных объектов и истощения их вод, а также сохранения среды обитания водных биологических ресурсов и других объектов животного и растительного мира.

Прибрежные защитные полосы устанавливаются в границах водоохранных зон, на территориях прибрежных защитных полос вводятся дополнительные ограничения хозяйственной и иной деятельности.

2. В границах водоохранных зон запрещаются:

1) использование сточных вод в целях повышения почвенного плодородия;

2) размещение кладбищ, скотомогильников, объектов размещения отходов производства и потребления, химических, взрывчатых, токсичных, отравляющих и ядовитых веществ, пунктов захоронения радиоактивных отходов, а также загрязнение территории загрязняющими веществами, предельно допустимые концентрации которых в водах водных объектов рыбохозяйственного значения не установлены;

3) осуществление авиационных мер по борьбе с вредными организмами;

4) движение и стоянка транспортных средств (кроме специальных транспортных средств), за исключением их движения по дорогам и стоянки на дорогах и в специально оборудованных местах, имеющих твердое покрытие;

5) строительство и реконструкция автозаправочных станций, складов горюче-смазочных материалов (за исключением случаев, если автозаправочные станции, склады горюче-смазочных материалов размещены на территориях портов, инфраструктуры внутренних водных путей, в том числе баз (сооружений) для стоянки маломерных судов, объектов органов федеральной службы безопасности), станций технического обслуживания, используемых для технического осмотра и ремонта транспортных средств, осуществление мойки транспортных средств;

6) хранение пестицидов и агрохимикатов (за исключением хранения агрохимикатов в специализированных хранилищах на территориях морских портов за пределами границ прибрежных защитных полос), применение пестицидов и агрохимикатов;

7) сброс сточных, в том числе дренажных, вод;

8) разведка и добыча общераспространенных полезных ископаемых (за исключением случаев, если разведка и добыча общераспространенных полезных ископаемых осуществляются пользователями недр, осуществляющими разведку и добычу иных видов полезных ископаемых, в границах предоставленных им в соответствии с законодательством Российской Федерации о недрах горных отводов и (или) геологических отводов на основании утвержденного технического проекта в соответствии со статьей 19.1 Закона Российской Федерации от 21.02.1992 № 2395-1 «О недрах»).

3. В границах водоохранных зон допускаются проектирование, строительство, реконструкция, ввод в эксплуатацию, эксплуатация хозяйственных и иных объектов при условии оборудования таких объектов сооружениями, обеспечивающими охрану водных объектов от загрязнения, засорения, заиления и истощения вод в соответствии с водным законодательством и законодательством в области охраны окружающей среды. Выбор типа сооружения, обеспечивающего охрану водного объекта от загрязнения, засорения, заиления и истощения вод, осуществляется с учетом необходимости соблюдения установленных в соответствии с законодательством в области охраны окружающей среды нормативов допустимых сбросов загрязняющих веществ, иных веществ и микроорганизмов.

Строительство, реконструкция и эксплуатация специализированных хранилищ агрохимикатов допускаются при условии оборудования таких хранилищ сооружениями и системами, предотвращающими загрязнение водных объектов.

4. В границах прибрежных защитных полос наряду с установленными частью 1 настоящей статьи ограничениями запрещаются:

1) распашка земель;

2) размещение отвалов размываемых грунтов;

3) выпас сельскохозяйственных животных и организация для них летних лагерей, ванн.

Статья 37. Ограничения использования земельных участков и объектов капитального строительства в границах зон затопления и подтопления

1. Использование земельных участков, расположенных в зонах затопления, подтопления осуществляется в соответствии с требованиями статьи 67.1. Водного кодекса Российской Федерации.

В границах зон затопления, подтопления, в соответствии с законодательством Российской Федерации о градостроительной деятельности отнесенных к зонам с особыми условиями использования территорий, запрещаются:

- 1) строительство объектов капитального строительства, не обеспеченных сооружениями и (или) методами инженерной защиты территорий и объектов от негативного воздействия вод;
- 2) использование сточных вод в целях регулирования плодородия почв;
- 3) размещение кладбищ, скотомогильников, объектов размещения отходов производства и потребления, химических, взрывчатых, токсичных, отравляющих и ядовитых веществ, пунктов хранения и захоронения радиоактивных отходов;
- 4) осуществление авиационных мер по борьбе с вредными организмами.

Статья 38. Ограничения использования земельных участков и объектов капитального строительства в границах санитарно-защитных зон

1. Размер санитарно-защитной зоны (СЗЗ) и рекомендуемые минимальные разрывы устанавливаются в соответствии с СанПиН 2.2.1/2.1.1.1200-03 «Санитарно-защитные зоны и санитарная классификация предприятий, сооружений и иных объектов», утвержденными постановлением Главного санитарного врача Российской Федерации от 10.04.2003 № 38.

Основные требования по организации и режиму использования территорий санитарно-защитных зон определены в СанПиН 2.2.1/2.1.1.1200-03 «Санитарно-защитные зоны и санитарная классификация предприятий, сооружений и иных объектов», утвержденных постановлением Главного санитарного врача Российской Федерации от 10.04.2003 № 38.

2. Решение об установлении, изменении или о прекращении существования СЗЗ принимают уполномоченные органы по результатам рассмотрения заявления об установлении, изменении или о прекращении существования санитарно-защитной зоны в соответствии с Постановлением Правительства Российской Федерации от 03.03.2018 № 222 «Об утверждении Правил установления санитарно-защитных зон и использования земельных участков, расположенных в границах санитарно-защитных зон».

Установление (изменение) СЗЗ осуществляется уполномоченным органом по проекту санитарно-защитной зоны с учетом экспертного заключения о проведении санитарно-эпидемиологической экспертизы в отношении проекта санитарно-защитной зоны.

3. *Режим территории санитарно-защитной зоны*

В СЗЗ не допускается размещать: жилую застройку, включая отдельные жилые дома, ландшафтно-рекреационные зоны, зоны отдыха, территории курортов, санаториев и домов отдыха, территорий садоводческих товариществ и коттеджной застройки, коллективных или индивидуальных дачных и садово-огородных участков, а также других территорий с нормируемыми показателями качества среды обитания; спортивные сооружения, детские площадки, образовательные и детские учреждения, лечебно-профилактические и оздоровительные учреждения общего пользования.

В СЗЗ и на территории объектов других отраслей промышленности не допускается размещать объекты по производству лекарственных веществ, лекарственных средств и (или) лекарственных форм, склады сырья и полупродуктов для фармацевтических предприятий; объекты пищевых отраслей промышленности, оптовые склады продовольственного сырья и пищевых продуктов, комплексы водопроводных сооружений для подготовки и хранения питьевой воды, которые могут повлиять на качество продукции.

Допускается размещать в границах СЗЗ промышленного объекта или производства здания и сооружения для обслуживания работников указанного объекта и для обеспечения деятельности промышленного объекта (производства): нежилые помещения для дежурного аварийного персонала, помещения для пребывания

работающих по вахтовому методу (не более двух недель), здания управления, конструкторские бюро, здания административного назначения, научно-исследовательские лаборатории, поликлиники, спортивно-оздоровительные сооружения закрытого типа, бани, прачечные, объекты торговли и общественного питания, мотели, гостиницы, гаражи, площадки и сооружения для хранения общественного и индивидуального транспорта, пожарные депо, местные и транзитные коммуникации, ЛЭП, электроподстанции, нефте- и газопроводы, артезианские скважины для технического водоснабжения, водоохлаждающие сооружения для подготовки технической воды, канализационные насосные станции, сооружения оборотного водоснабжения, автозаправочные станции, станции технического обслуживания автомобилей.

В СЗЗ объектов пищевых отраслей промышленности, оптовых складов продовольственного сырья и пищевой продукции, производства лекарственных веществ, лекарственных средств и (или) лекарственных форм, складов сырья и полупродуктов для фармацевтических предприятий, допускается размещение новых профильных, однотипных объектов, при исключении взаимного негативного воздействия на продукцию, среду обитания и здоровье человека.

Автомагистраль, расположенная в санитарно-защитной зоне промышленного объекта и производства или прилегающая к санитарно-защитной зоне, не входит в ее размер, а выбросы автомагистрали учитываются в фоновом загрязнении при обосновании размера санитарно-защитной зоны.

СЗЗ или какая-либо ее часть не может рассматриваться как резервная территория объекта и использоваться для расширения промышленной или жилой территории без соответствующей обоснованной корректировки границ санитарно-защитной зоны.

Для автомагистралей, линий железнодорожного транспорта, гаражей и автостоянок, а также вдоль стандартных маршрутов полета в зоне взлета и посадки воздушных судов, устанавливается расстояние от источника химического, биологического и/или физического воздействия, уменьшающее эти воздействия до значений гигиенических нормативов (далее – санитарные разрывы). Величина разрыва устанавливается в каждом конкретном случае на основании расчетов рассеивания загрязнения атмосферного воздуха и физических факторов (шума, вибрации, электромагнитных полей и др.) с последующим проведением натурных исследований и измерений.

Размер СЗЗ для аэропортов, аэродромов устанавливается в каждом конкретном случае на основании расчетов рассеивания загрязнения атмосферного воздуха и физического воздействия на атмосферный воздух (шум, вибрация, ЭМП и др.), а также на основании результатов натурных исследований и измерений и оценки риска для здоровья населения.

Установление размера СЗЗ в местах размещения передающих радиотехнических объектов (ПРТО) проводится в соответствии с действующими санитарными правилами и нормами по электромагнитным излучениям радиочастотного диапазона и методиками расчета интенсивности электромагнитного излучения радиочастот.

Статья 39. Объекты культурного наследия

1. Объекты культурного наследия, включенные в реестр, выявленные объекты культурного наследия подлежат государственной охране в целях предотвращения их повреждения, разрушения или уничтожения, изменения облика и интерьера (в случае, если интерьер объекта культурного наследия относится к его предмету охраны), нарушения установленного порядка их использования, незаконного перемещения и предотвращения других действий, могущих причинить вред объектам культурного наследия, а также в целях их защиты от неблагоприятного воздействия окружающей среды и от иных негативных воздействий.

В целях обеспечения сохранности объекта культурного наследия в его исторической среде на сопряженной с ним территории устанавливаются зоны охраны

объекта культурного наследия: охранный зона объекта культурного наследия, зона регулирования застройки и хозяйственной деятельности, зона охраняемого природного ландшафта.

Необходимый состав зон охраны объекта культурного наследия определяется проектом зон охраны объекта культурного наследия.

Требование об установлении зон охраны объекта культурного наследия к выявленному объекту культурного наследия не предъявляется.

Защитными зонами объектов культурного наследия являются территории, которые прилегают к включенным в реестр памятникам и ансамблям и в границах которых в целях обеспечения сохранности объектов культурного наследия и композиционно-видовых связей (панорам) запрещаются строительство объектов капитального строительства и их реконструкция, связанная с изменением их параметров (высоты, количества этажей, площади), за исключением строительства и реконструкции линейных объектов.

Защитные зоны не устанавливаются для объектов археологического наследия, некрополей, захоронений, расположенных в границах некрополей, произведений монументального искусства, а также памятников и ансамблей, расположенных в границах достопримечательного места, в которых соответствующим органом охраны объектов культурного наследия установлены предусмотренные статьей 56.4 Федерального закона от 25.06.2002 № 73-ФЗ «Об объектах культурного наследия (памятниках истории и культуры) народов Российской Федерации» требования и ограничения.

Границы защитной зоны объекта культурного наследия устанавливаются:

1) для памятника, расположенного в границах населенного пункта, на расстоянии 100 м от внешних границ территории памятника, для памятника, расположенного вне границ населенного пункта, на расстоянии 200 м от внешних границ территории памятника;

2) для ансамбля, расположенного в границах населенного пункта, на расстоянии 150 м от внешних границ территории ансамбля, для ансамбля, расположенного вне границ населенного пункта, на расстоянии 250 м от внешних границ территории ансамбля.

Ограничения градостроительной деятельности для данных зон приведены в Федеральном законе от 25.06.2002 № 73-ФЗ «Об объектах культурного наследия (памятниках истории и культуры) народов Российской Федерации», глава IV.

Защитная зона объекта культурного наследия прекращает существование со дня внесения в Единый государственный реестр недвижимости сведений о зонах охраны такого объекта культурного наследия, установленных в соответствии со статьей 34 Федерального закона от 25.06.2002 № 73-ФЗ «Об объектах культурного наследия (памятниках истории и культуры) народов Российской Федерации». Защитная зона объекта культурного наследия также прекращает существование в случае исключения объекта культурного наследия из единого государственного реестра объектов культурного наследия (памятников истории и культуры) народов Российской Федерации. При этом принятие решения о прекращении существования такой зоны не требуется.

Статья 40. Охранные зоны стационарных пунктов наблюдений за состоянием окружающей природной среды

1. В целях получения достоверной информации о состоянии окружающей природной среды, ее загрязнении вокруг стационарных пунктов наблюдений (кроме метеорологического оборудования, устанавливаемого на аэродромах) создаются охранные зоны в виде земельных участков и частей акваторий, ограниченных на плане местности замкнутой линией, отстоящей от границ этих пунктов на расстоянии (Постановление Правительства Российской Федерации от 17.03.2021 № 392 «Об утверждении Положения об охранной зоне стационарных пунктов наблюдений за состоянием окружающей среды, ее загрязнением, о признании утратившим силу постановления Правительства Российской Федерации от 17.03.2021 № 392»).

Федерации от 27 августа 1999 г. № 972 и признании не действующим на территории Российской Федерации постановления Совета Министров СССР от 6 января 1983 г. № 19»):

а) 100 м во все стороны от места расположения приборов и оборудования стационарного пункта наблюдений – для стационарных пунктов наблюдений, на которых осуществляются гидрологические наблюдения или наблюдения за загрязнением атмосферного воздуха;

б) 200 м от границ площадки с размещенным на ней оборудованием – для стационарных пунктов наблюдений в случаях, не указанных в подпункте «а» настоящего пункта.

В пределах охранных зон стационарных пунктов наблюдений устанавливаются ограничения на хозяйственную деятельность, которая может отразиться на достоверности информации о состоянии окружающей природной среды, ее загрязнении

