Иркутская область
Усть-Кутское муниципальное образование
Администрация

Внесение изменений в схему размещения рекламных конструкций на территории Усть-Кутского муниципального образования

утвержденных постановлением Администрации Усть-Кутского муниципального образования от 25.08.2025г. № 788-п

Исполнил:
Заместитель начальника управления архитектуры и градостроительства Администрации Усть-Кутского муниципального образования

_____ Рыбкина И.С.

2025 год

СОДЕРЖАНИЕ

1. Постановление Администрации Усть-Кутского муниципального образования от 25.08.2025г. № 788-п _____ 3
2. Пояснительная записка _____ 4
3. Список добавляемых рекламных конструкций в Адресный реестр установки и эксплуатации рекламных конструкций на территории Усть-Кутского муниципального образования_____ 5
4. Схема размещения рекламных конструкций РЩ-117, Б-110. Иркутская область, г. Усть-Кут, от административного здания по ул. Халтурина, 52 до жилого дома по ул. Пушкина, 58. Лист № 90._____ 7
5. Схема размещения рекламных конструкций РЩ-117, Б-110. Иркутская область, г. Усть-Кут, от административного здания по ул. Халтурина, 52 до жилого дома по ул. Пушкина, 58. Лист № 109._____ 8
6. Схема размещения рекламных конструкций № 111, № 112. Размещение рекламной конструкции на ЯГУ на въезде на АЗС "Перекресток" Ориентир: напротив здания по адресу: Иркутская обл., г. Усть-Кут, ул. Винейская, 12А. Лист № 93. _____ 9
7. Схема размещения рекламных конструкций № 111, № 112. Размещение рекламной конструкции на ЯГУ на въезде на АЗС "Перекресток" Ориентир: напротив здания по адресу: Иркутская обл., г. Усть-Кут, ул. Винейская, 12А. Лист № 110. _____ 10
8. Схема размещения рекламных конструкций № 113. Размещение рекламной конструкции на ЯГУ рядом с остановкой "Геологическая" в сторону центра. Лист № 94. _____ 11
9. Схема размещения рекламных конструкций № 113. Размещение рекламной конструкции на ЯГУ рядом с остановкой "Геологическая" в сторону центра. Лист № 111. _____ 12
10. Схема размещения рекламных конструкций РЩ-114, РЩ-116. Размещение рекламных конструкций в кармане автомобильной дороги "Вилюй" км 0+160 - км 23+725 Ориентир: рядом участок по адресу: ул. Суворова, земельный участок 29. Лист 95. _____ 13
11. Схема размещения рекламных конструкций РЩ-114, РЩ-116. Размещение рекламных конструкций в кармане автомобильной дороги "Вилюй" км 0+160 - км 23+725 Ориентир: рядом участок по адресу: ул. Суворова, земельный участок 29. Лист 112. _____ 14

Иркутская область
Усть-Кутское муниципальное образование
АДМИНИСТРАЦИЯ

ПОСТАНОВЛЕНИЕ

от 25.08.2025г. №788-п

г. Усть-Кут

О внесении изменений в постановление Администрации Усть-Кутского муниципального образования от 13.02.2015г. № 178-п «Об утверждении «Схемы размещения рекламных конструкций на территории Усть-Кутского муниципального образования»

В соответствии с ч. 5.8 ст. 19 Федерального закона от 13.03.2006 года № 38-ФЗ «О рекламе», ст. 15 Федерального закона от 06.10.2003 года № 131-ФЗ «Об общих принципах организации местного самоуправления в Российской Федерации», постановлением Правительства Иркутской области от 12.09.2013 года № 352-пп «Об утверждении Положения о порядке предварительного согласования схем размещения рекламных конструкций и вносимых в них изменений муниципальных образований Иркутской области», на основании предварительного согласования Службой архитектуры Иркутской области от 10.07.2025 г. № 02-82-845/25, руководствуясь статьей 48 Устава Усть-Кутского муниципального района Иркутской области,

П О С Т А Н О В Л Я Ю:

1. Внести изменения в «Схему размещения рекламных конструкций на территории Усть-Кутского муниципального образования», утвержденную постановлением Администрации Усть-Кутского муниципального образования от 13.02.2015 года № 178-п, с учетом внесенных изменений в «Схему размещения рекламных конструкций на территории Усть-Кутского муниципального образования», утвержденных постановлениями Администрации Усть-Кутского муниципального от 08.12.2016 года № 846-п, от 09.02.2016 года № 61-п, от 12.07.2017 года № 365-п, от 07.02.2019 года № 67-п, от 29.03.2019 года № 150-п, от 25.11.2019 года № 462-п, от 10.06.2021 года № 264-п, от 18.07.2024 года № 397-п, от 05.06.2025 № 580-п, добавив следующие рекламные конструкции:

- Настенное панно-брандмауэр, расположенный по адресу: Иркутская область, г. Усть-Кут, от административного здания по ул. Халтурина, 52 до жилого дома по ул. Пушкина, 58 (Б – 110);

- Рекламный щит – билборд, расположенный на ЯГУ на въезде на АЗС "Перекресток" Ориентир: напротив здания по адресу: Иркутская обл., г. Усть-Кут, ул. Винейская, 12А (РЩ-111);

- Рекламный щит – билборд, расположенный на ЯГУ на въезде на АЗС "Перекресток" Ориентир: напротив здания по адресу: Иркутская обл., г. Усть-Кут, ул. Винейская, 12А (РЩ-112);

- Рекламный щит – билборд, расположенный на ЯГУ рядом с остановкой "Геологическая" в сторону центра (РЩ-113);

- Рекламный щит – билборд, расположенный в кармане автомобильной дороги "Вилюй" км 0+160 - км 23+725 Ориентир: рядом участок по адресу: ул. Суворова, земельный участок 29 (РЩ-114);

- Рекламный щит – билборд, расположенный в кармане автомобильной дороги "Вилюй" км 0+160 - км 23+725 Ориентир: рядом участок по адресу: ул. Суворова, земельный участок 29 (РЩ-116);

- Рекламный щит – билборд, расположенный Иркутская область, г. Усть-Кут, от административного здания по ул. Халтурина, 52 до жилого дома по ул. Пушкина, 58 (РЩ-117).

2. Настоящее постановление опубликовать в общественно-политической газете Усть-Кутского района «Ленские вести» и разместить на сайте Администрации Усть-Кутского муниципального образования в сети «Интернет» - www.admin-ukmo.ru.

3. Контроль за исполнением настоящего постановления возложить на начальника Управления архитектуры и градостроительства Администрации Усть-Кутского муниципального образования Тимоховскую И.Ю.

И.о. мэра Усть-Кутского
муниципального образования **Э.А. Ковалёв**

ПОЯСНИТЕЛЬНАЯ ЗАПИСКА

Внесение изменений в «Схему размещения рекламных конструкций на территории Усть-Кутского муниципального образования»,

утвержденных постановлением Администрации Усть-Кутского муниципального образования от 25.08.2025 г. № 788-п (далее – Внесение изменений)

Руководствуясь п.5.8 статьи 19 Федерального закона «О рекламе» № 38-ФЗ от 13.03.2006 г., с целью соблюдения внешнего архитектурного облика сложившейся застройки, Администрация Усть-Кутского муниципального образования вносит изменения в Схему размещения рекламных конструкций на территории Усть-Кутского муниципального образования, предварительно согласованную службой архитектуры Иркутской области письмом № 82-37-92/15 от 03.02.2015г. и утвержденную постановлением Администрации Усть-Кутского муниципального образования № 178-п от 13.02.2015 г., с учетом внесенных изменений в Схему, предварительно согласованных Службой архитектуры Иркутской области письмами от 21.05.2015 года № 82-37-562/15, от 14.10.2015 года № 82-37-1265/15, от 08.11.2016 года № 02-82-1582/16, от 27.01.2017 года № 02-82-44/17, от 19.06.2017 года № 02-82-419/17, от 06.02.2019 года № 02-82-101/19, от 22.03.2019 года № 02-82-192/19, от 15.11.2019 года № 02-82-1518/19, от 27.04.2021 года № 02-82-515/21, от 24.06.2024г. № 02-82-676/24, от 14.04.2025 года № 02-82-447/25 и утвержденных постановлениями Администрации Усть-Кутского муниципального образования от 08.12.2016 г. №846-п, от 09.02.2017 г. №61-п, от 12.07.2017 г. №365-п, от 07.02.2019 г. №67-п, от 29.03.2019 г. №150-п, от 25.11.2019 г. № 462-п, от 10.06.2021 г. № 264-п, от 18.07.2024г. № 397-п, от 05.06.2025г. № 580-п «О внесении изменений в «Схему размещения рекламных конструкций на территории Усть-Кутского муниципального образования» (далее – Схема):

1. абзац 5 страницы 1 пояснительной записки следует читать в следующей редакции:

«Схема включает в себя 102 рекламных конструкции. Из них, 69 – рекламные щиты-билборды, 20 – настенные панно-брандмауэры, 10 – ситилайты, 0 – рекламные транспоранты-перетяжки, 2 – светодиодные экраны, 1 - афишная конструкция на ограждении».

2. В графическую часть Схемы внести изменения:

- читать в новой редакции лист № 90 – Внесение изменений лист 7;

- добавить листы №№ 93, 94, 95 – Внесение изменений листы 9, 11, 13 соответственно.

В Альбом карт рекламных конструкций с фотоматериалами Схемы добавить листы с № 109 по № 112 – Внесение изменений листы 8, 10, 12, 14 соответственно.

3. Список добавляемых рекламных конструкций в Адресный реестр установки и эксплуатации рекламных конструкций на территории Усть-Кутского муниципального образования представлен на листах 5, 6 Внесения изменений.

Схемой не предусмотрено размещение рекламных конструкций на земельных участках, зданиях или иных объектах недвижимого имущества, находящихся в государственной собственности Иркутской области, а также на объектах культурного наследия (памятниках истории и культуры) народов Российской Федерации, включенные в единый государственный реестр объектов культурного наследия (памятниках истории и культуры) народов Российской Федерации».

Список добавляемых рекламных конструкций в Адресный реестр установки и эксплуатации рекламных конструкций на территории Усть-Кутского муниципального образования

(добавить внесение изменений в «Схему размещения рекламных конструкций на территории Усть-Кутского муниципального образования», утвержденную постановлением Администрации Усть-Кутского муниципального образования № 178-п от 13.02.2015 г., с учетом внесенных изменений постановлениями Администрации Усть-Кутского муниципального образования от 05.06.2025г. № 580-п, от 18.07.2024г. № 397-п, от 10.06.2021 г. № 264-п, от 25.11.2019 г. № 462-п, от 29.03.2019 г. № 150-п, от 07.02.2019г. № 67-п, от 12.07.2017 г. № 365-п, от 09.02.2017 г. № 61-п, от 08.12.2016 г. № 846-п)

№ РК	Адрес установки и эксплуатации РК	№ листа графической части	Вид РК	Тип РК	Размер РК	Кол-во сторон РК	Общая площадь информ. поля РК, кв.м.	Собственник или законный владелец имущества, к которому присоединяется РК	Кадастровый номер земельного участка	Пояснения (обозначение РК на карте)
1	2	3	4	5	6	7	8	9	10	11
110	Иркутская область, г. Усть-Кут, от административного здания по ул. Халтурина, 52 до жилого дома по ул. Пушкина , 58	90	Настенное панно-брандмауэр	Б	(7,85*7,85) м	1	61,62	Усть-Кутское муниципальное образование	38:18:040108:837	Б-110
111	Размещение рекламной конструкции на ЯГУ на въезде на АЗС "Перекресток" Ориентир: напротив здания по адресу: Иркутская обл., г. Усть-Кут, ул. Винейская, 12А	93	Рекламный щит - билборд	РЩ	(3*6*0,45)м на двух опорах высотой 4,5м	2	36	Земельный участок, государственная собственность на который не разграничена	-	РЩ-111
112	Размещение рекламной конструкции на ЯГУ на въезде на АЗС "Перекресток" Ориентир: напротив здания по адресу: Иркутская обл., г. Усть-Кут, ул. Винейская, 12А	93	Рекламный щит - билборд	РЩ	(3*6*0,45)м на двух опорах высотой 4,5м	2	36	Земельный участок, государственная собственность на который не разграничена	-	РЩ-112
113	Размещение рекламной конструкции на ЯГУ рядом с остановкой "Геологическая" в сторону центра	94	Рекламный щит - билборд	РЩ	(3*6*0,45)м на двух опорах высотой 4,5м	2	36	Земельный участок, государственная собственность на который не разграничена	-	РЩ-113

114	Размещение рекламных конструкций в кармане автомобильной дороги "Вилюй" км 0+160 - км 23+725 Ориентир: рядом участок по адресу: ул. Суворова, земельный участок 29	95	Рекламный щит - билборд	РЩ	(3*6*0,45)м на двух опорах высотой 4,5м	2	36	Земельный участок, государственная собственность на который не разграничена	-	РЩ-114
116	Размещение рекламных конструкций в кармане автомобильной дороги "Вилюй" км 0+160 - км 23+725 Ориентир: рядом участок по адресу: ул. Суворова, земельный участок 29	95	Рекламный щит - билборд	РЩ	(3*6*0,45)м на двух опорах высотой 4,5м	2	36	Земельный участок, государственная собственность на который не разграничена	-	РЩ-116
117	Иркутская область, г. Усть-Кут, от административного здания по ул. Халтурина, 52 до жилого дома по ул. Пушкина , 58	90	Рекламный щит - билборд	РЩ	(3*6*0,45)м на двух опорах высотой 4,5м	2	36	Земельный участок, государственная собственность на который не разграничена	-	РЩ-117

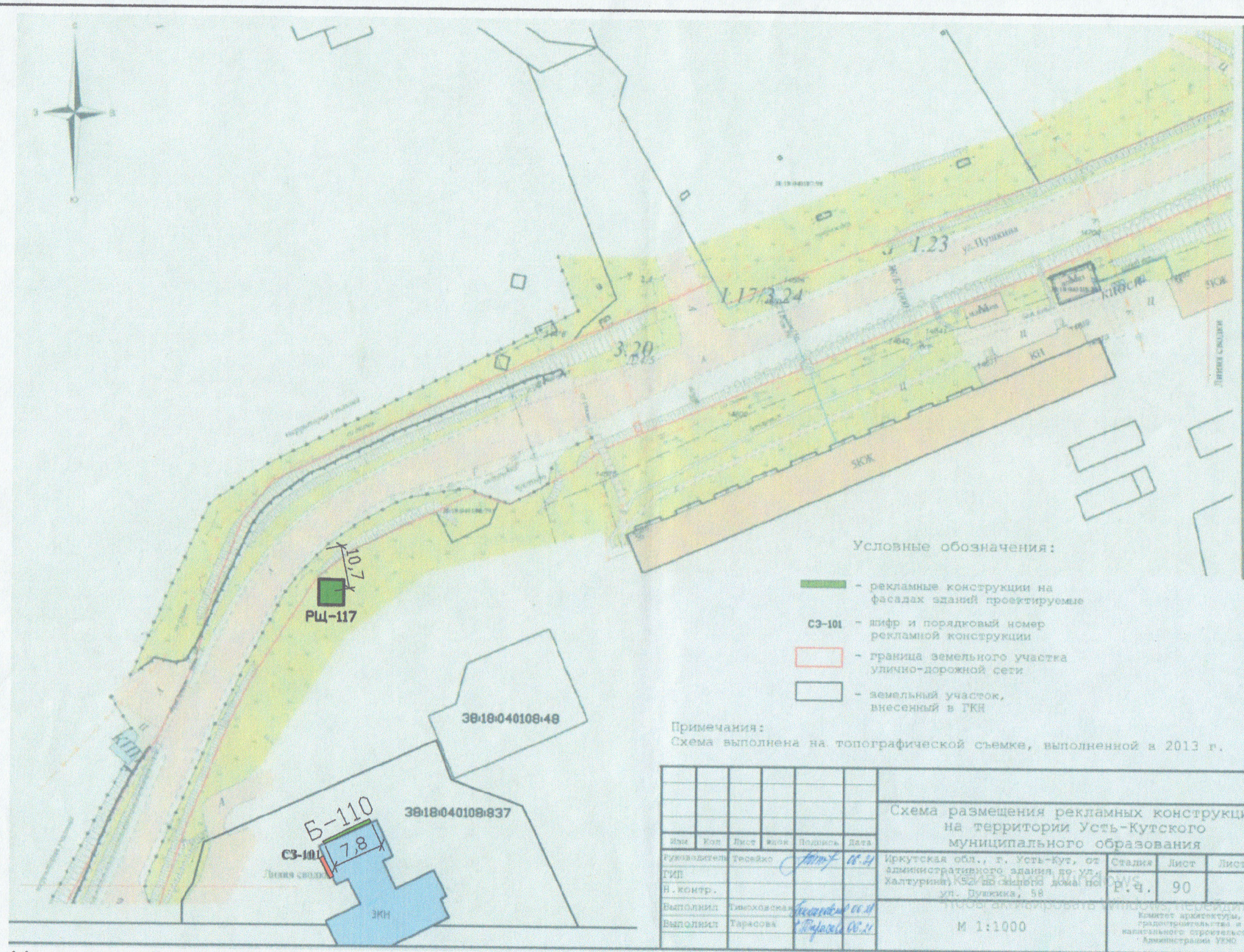

Условные обозначения:

- рекламные конструкции проектируемые большого формата (не менее 10 кв.м)
- рекламные конструкции существующие на фасадах зданий
- границы земельных участков, сведения о которых внесены в ГКН
- РЩ-117 - шифр и порядковый номер рекламной конструкции
- граница автомобильных дорог
- Б-110 - настенное панно-брандмауэр

Изм	Кол	Лист	№док	Подпись	Дата	Схема размещения рекламных конструкций РЩ-117, Б-110			
Руководитель		Тимоховская И.Ю.				Иркутская обл., г. Усть-Кут, от административного здания по ул. Халтурина, 52 до жилого дома по ул. Пушкина, 58	Стадия	Лист	Листов
ГИП							Р.ч.	90	
Н.контр.									
Выполнил		Колпакова В.В				М 1:1000	Управление архитектуры и градостроительства Администрации УКМО		

Взам. инв.№ | Подп. и дата | Инв. № подл.



Условные обозначения:

Б-110 - настенное панно-брандмауэр

- настенное панно-брандмауэр
- размеры: 7850мм х 7850мм

Условные обозначения:

А А - размещение РК, с отображением количества информационных полей

- билборд (проект.)
- инф. поле 3м*6м, 2-х сторонний
- общая площадь инф. поля=36 кв.м
- отдельно стоящая конструкция
- статичная
- на 2-х опорах высотой 4,5 м
- фундамент ж/б

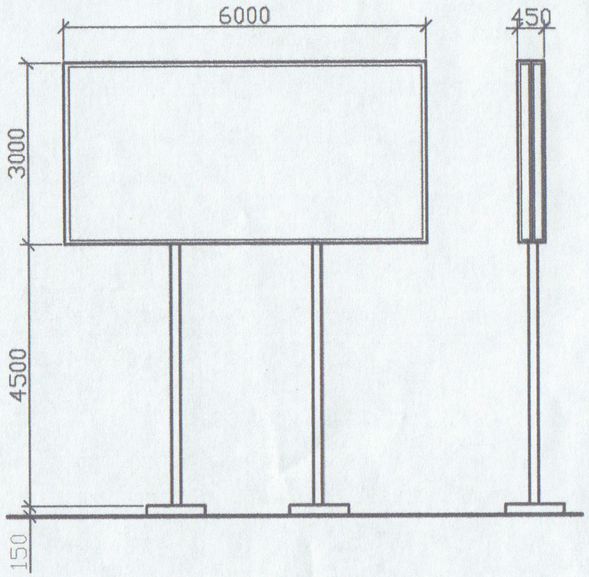

Примечания:
1. Схема выполнена в Национальной системе пространственных данных.

Изм	Кол	Лист	№док	Подпись	Дата
Руководитель		Тимоховская И.Ю.			
ГИП					
Н.контр.					
Выполнил		Колпакова В.В			

Схема размещения рекламных конструкций **РЩ-117, Б-110**

Иркутская обл., г. Усть-Кут, от административного здания по ул. Халтурина, 52 до жилого дома по ул. Пушкина, 58

Стадия	Лист	Листов
Р.ц.	109	

М 1:1000

Управление архитектуры и градостроительства Администрации УКМО

Взам. инв.№ | Подп. и дата | Инв. № подл.

Условные обозначения:

- рекламные конструкции проектируемые большого формата (не менее 10 кв.м)
- границы земельных участков, сведения о которых внесены в ГКН
- РЦ-111 - шифр и порядковый номер рекламной конструкции
- граница автомобильных дорог

Изм	Кол	Лист	№док	Подпись	Дата	Схема размещения рекламных конструкций № 111, № 112		
Руководитель		Тимоховская И.Ю				Размещение рекламных конструкции на ЯГУ на въезде на АЗС "Перекресток". Ориентир: напротив здания по адресу: Иркутская область, г. Усть-Кут, ул. Винейская, 12А	Стадия	Лист	Листов
ГИП							Р.ц.	93	
Н.контр.									
Выполнил		Колпакова В.В				М 1:1000	Управление архитектуры и градостроительства Администрации УКМО		

Взам. инв.№

Подп. и дата

Инв. № подл.



Условные обозначения:

A A - размещение РК, с отображением количества информационных полей

- билборд (проект.)
- инф. поле 3м*6м, 2-х сторонний
- общая площадь инф. поля=36 кв.м
- отдельно стоящая конструкция
- статичная
- на 2-х опорах высотой 4,5 м
- фундамент ж/б

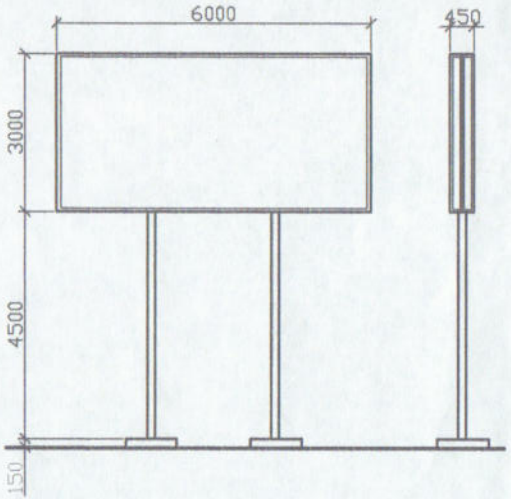

Примечания:

1. Схема выполнена в Национальной системе пространственных данных.

Изм	Кол	Лист	№док	Подпись	Дата
Руководитель		Тиноховская И.Ю.			08.25
ГИП					
Н.контр.					
Выполнил		Колпакова В.В			

Схема размещения рекламных конструкций № 111, № 112

Размещение рекламных конструкции на ЯГУ на въезде на АЗС "Перекресток". Ориентир: напротив здания по адресу: Иркутская область, г. Усть-Кут, ул. Винеяская, 12А

Стадия	Лист	Листов
Р.ц.	110	

М 1:1000

Управление архитектуры и градостроительства Администрации УКМО

Взам. инв.№ | Подп. и дата | Инв. № подл.

Условные обозначения:

- рекламные конструкции проектируемые большого формата (не менее 10 кв.м)
- границы земельных участков, сведения о которых внесены в ГКН
- РЩ-113 - шифр и порядковый номер рекламной конструкции
- граница автомобильных дорог

Изм	Кол	Лист	№док	Подпись	Дата	Схема размещения рекламных конструкций № 113			
Руководитель		Тимоховская И.Ю			08.25	Размещение рекламной конструкции на ЯГУ рядом с остановкой "Геологическая" в сторону центра	Стадия	Лист	Листов
ГИП							Р.Ц.	94	
Н.контр.									
Выполнил		Колпакова В.В				М 1:1000	Управление архитектуры и градостроительства Администрации УКМО		

Взам. инв.№

Подп. и дата

Инв. № подл.





Условные обозначения:

A A - размещение РК, с отображением количества информационных полей

- билборд (проект.)
- инф. поле 3м*6м, 2-х сторонний
- общая площадь инф. поля=36 кв.м
- отдельно стоящая конструкция
- статичная
- на 2-х опорах высотой 4,5 м
- фундамент ж/б

Примечания:

1. Схема выполнена в Национальной системе пространственных данных.

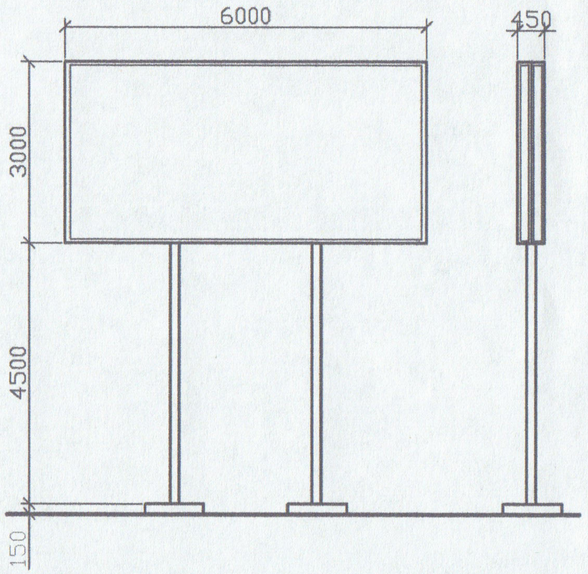

Изм	Кол	Лист	№док	Подпись	Дата
Руководитель		Тимоховская И.Д			08.25
ГИП					
Н.контр.					
Выполнил		Колпакова В.В			

Схема размещения рекламных конструкций № 113

Размещение рекламной конструкции на ЯГУ рядом с остановкой "Геологическая" в сторону центра

Стадия	Лист	Листов
Р.ц.	111	

М 1:1000

Управление архитектуры и градостроительства Администрации УКМО

Взам. инв.№ | Подп. и дата | Инв. № подл.

Условные обозначения:

- рекламные конструкции проектируемые большого формата (не менее 10 кв.м)
- границы земельных участков, сведения о которых внесены в ГКН
- РЩ-114 - шифр и порядковый номер рекламной конструкции
- граница автомобильных дорог

Изм	Кол	Лист	№док	Подпись	Дата
Руководитель		Тимаховская И.О			08.25
ГИП					
Н.контр.					
Выполнил		Колпакова В.В			

Схема размещения рекламных конструкций РЩ-114, РЩ-116

Размещение рекламных конструкций в кармане автомобильной дороги "Вилюй" км 0+160 - км 23+725. Ориентир: рядом участок по адресу: ул. Суворова, земельный участок 29

Стадия	Лист	Листов
Р.ц.	95	

М 1:1000

Управление архитектуры и градостроительства Администрации УКМО

Взам. инв.№ | Подп. и дата | Инв. № подл.



Условные обозначения:

A A - размещение РК, с отображением количества информационных полей

- билборд (проект.)
- инф. поле 3м*6м, 2-х сторонний
- общая площадь инф. поля=36 кв.м
- отдельно стоящая конструкция
- статичная
- на 2-х опорах высотой 4,5 м
- фундамент ж/б

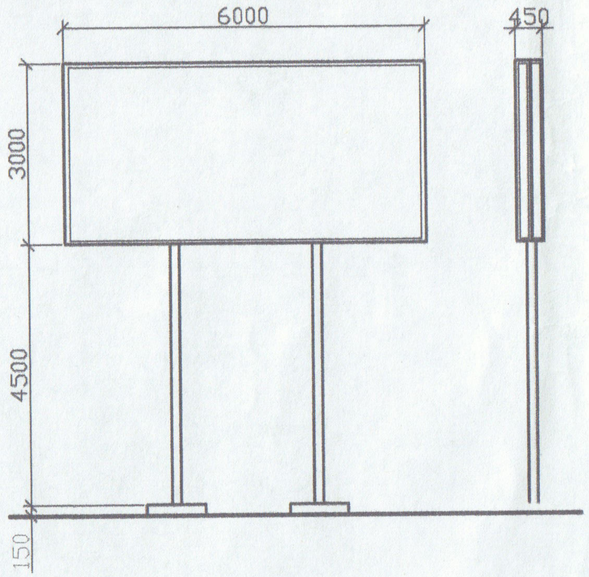

Примечания:

1. Схема выполнена в Национальной системе пространственных данных.

Изм	Кол	Лист	№док	Подпись	Дата
Руководитель		Тимоховская И.В			08.25
ГИП					
Н.контр.					
Выполнил		Колпакова В.В			

Схема размещения рекламных конструкций **РЩ-114, РЩ-116**

Размещение рекламных конструкций в кармане автомобильной дороги "Вилюй" км 0+160 - км 23+725. Ориентир: рядом участок по адресу: ул. Суворова, земельный участок 29

Стадия	Лист	Листов
Р.ц.	112	

М 1:1000

Управление архитектуры и градостроительства Администрации УКМО

Взам. инв.№ | Подп. и дата | Инв. № подл.