



**Иркутская область
Усть-Кутское муниципальное образование
АДМИНИСТРАЦИЯ**

ПОСТАНОВЛЕНИЕ

от 27.02.2020г.

№ 80-н

г. Усть-Кут

**«Об определении границ прилегающих
к некоторым организациям и объектам
территорий, на которых не допускается
розничная продажа алкогольной продукции»**

В соответствии с Федеральным законом от 06.10.2003 N 131-ФЗ "Об общих принципах организации местного самоуправления в Российской Федерации", ст. 16 Федерального закона от 22.11.1995 N 171-ФЗ "О государственном регулировании производства и оборота этилового спирта, алкогольной и спиртосодержащей продукции и об ограничении потребления (распития) алкогольной продукции", постановлением Правительства Российской Федерации от 27.12.2012 N 1425 "Об определении органами государственной власти субъектов Российской Федерации мест массового скопления граждан и мест нахождения источников повышенной опасности, в которых не допускается розничная продажа алкогольной продукции, а также определении органами местного самоуправления границ прилегающих к некоторым организациям и объектам территорий, на которых не допускается розничная продажа алкогольной продукции", руководствуясь ст. 48 Устава Усть-Кутского муниципального образования,

ПОСТАНОВЛЯЮ:

1. Определить значение расстояния до границ прилегающих территорий, на которых не допускается розничная продажа алкогольной продукции в стационарных торговых объектах:

1) от детских, образовательных и медицинских организаций, объектов спорта (далее - организации):

а) при наличии обособленной территории (от входа для посетителей на обособленную территорию) - 25 метров;

- б) при отсутствии обособленной территории (от входа для посетителей в указанные организации и (или) объекты) - 30 метров;
- 2) от оптовых и розничных рынков (далее - рынки):
- а) при наличии обособленной территории (от входа для посетителей на обособленную территорию) - 25 метров;
- б) при отсутствии обособленной территории (от входа для посетителей в указанные организации и (или) объекты) - 30 метров;
- 3) от вокзалов, аэропортов и иных мест массового скопления граждан и мест нахождения источников повышенной опасности, определенных органами государственной власти субъектов Российской Федерации, объектов военного назначения (далее - объекты):
- а) при наличии обособленной территории (от входа для посетителей на обособленную территорию) – 25 метров;
- б) при отсутствии обособленной территории (от входа для посетителей в указанные организации или объекты) - 30 метров;
- 4) от организаций, рынков и объектов при оказании услуг общественного питания:
- а) при наличии обособленной территории (от входа для посетителей на обособленную территорию) - 25 метров;
- б) при отсутствии обособленной территории (от входа для посетителей в указанные организации и (или) объекты) - 30 метров.
2. Способ расчета расстояния от организаций и (или) объектов до границ прилегающих территорий определяется по прямой линии:
- 1) при наличии обособленной территории - от входа для посетителей на обособленную территорию объектов и (или) организаций;
- 2) при отсутствии обособленной территории - от входа для посетителей в здание (строение, сооружение), в котором расположены организации, рынки и объекты;
- 3) при наличии нескольких входов для посетителей в здание (строение, сооружение), в котором располагаются организации, рынки и объекты, или на их обособленной территории - от каждого входа для посетителей.
3. Утвердить схемы границ прилегающих территорий к организациям, рынкам и объектам, на которых не допускается розничная продажа алкогольной продукции (приложение №1 к настоящему постановлению).
4. Настоящее постановление обнародовать на официальном сайте Администрации Усть-Кутского муниципального образования в сети Интернет и опубликовать в общественно-политической газете Усть-Кутского района «Ленские вести».
5. Контроль за исполнением настоящего постановления возложить на заместителя мэра Усть-Кутского муниципального образования по экономическим вопросам Даникёрову Ф.И..

Мэр Усть-Кутского
муниципального образования



Т.А.Климина

Схемы границ прилегающих территорий к организациям, рынкам и объектам,
на которых не допускается розничная продажа алкогольной продукции

Схема №1

Организация: Муниципальное образовательное учреждение Лицей Усть-Кутского муниципального образования
адрес: Иркутская область, Усть-Кутское муниципальное образование (городское поселение),
г. Усть-Кут, ул. Советская, 113



Условные обозначения:

М 1:2000



организация (объект)



граница прилегающей территории, на которой не допускается розничная продажа алкогольной продукции



граница обособленной территории организации



прилегающая территория, на которой не допускается розничная продажа алкогольной продукции



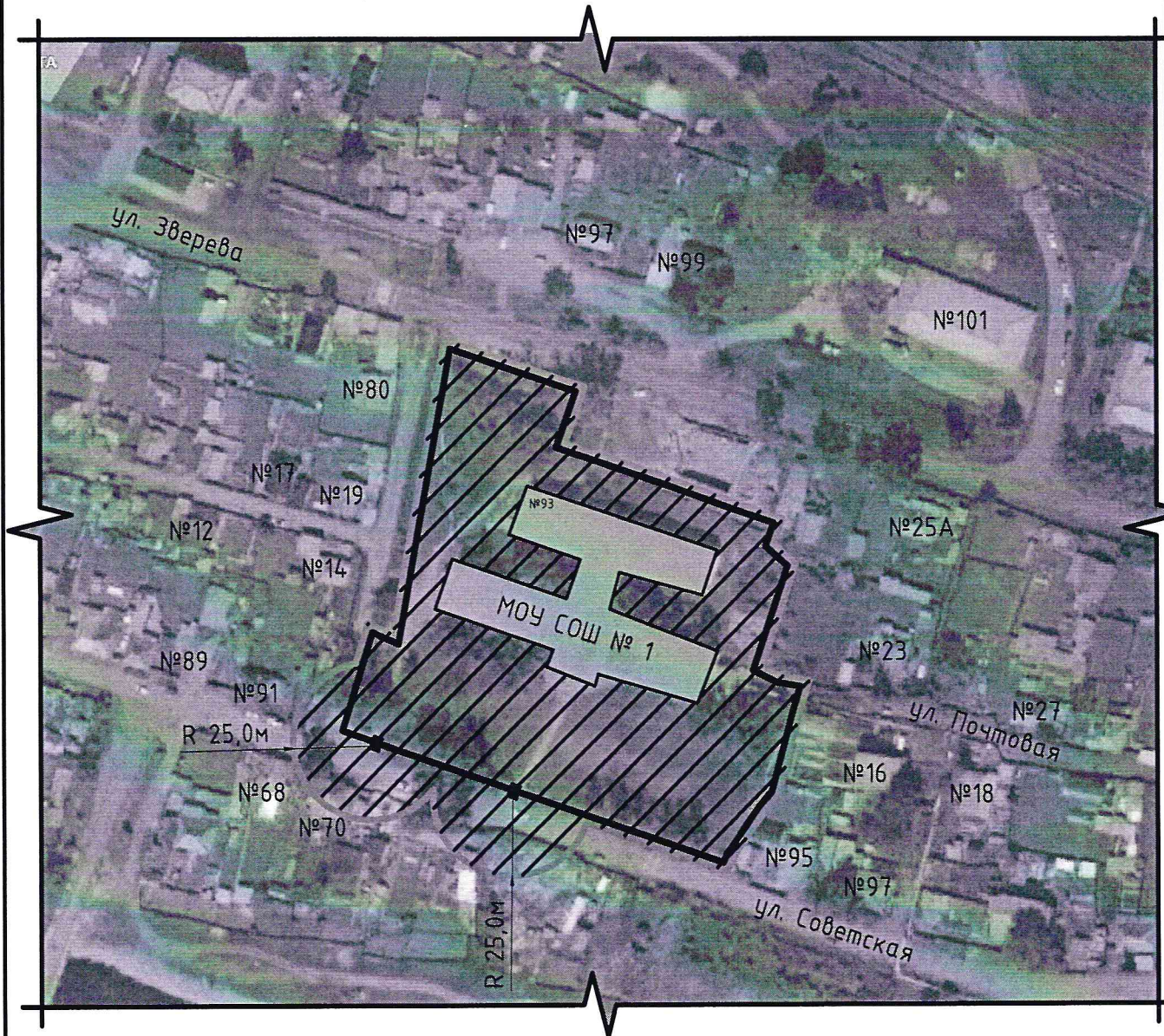
вход на обособленную территорию организации (объекта)

Схемы границ прилегающих территорий к организациям, рынкам и объектам,
на которых не допускается розничная продажа алкогольной продукции

Схема №2

Организация: Муниципальное общеобразовательное учреждение средняя общеобразовательная школа № 1
Усть-Кутского муниципального образования

адрес: Иркутская область, Усть-Кутское муниципальное образование (городское поселение),
г. Усть-Кут, ул. Советская, 93



Условные обозначения:

М 1:2000



организация (объект)



граница прилегающей территории, на которой не допускается розничная продажа алкогольной продукции



граница обособленной территории организации



прилегающая территория, на которой не допускается розничная продажа алкогольной продукции



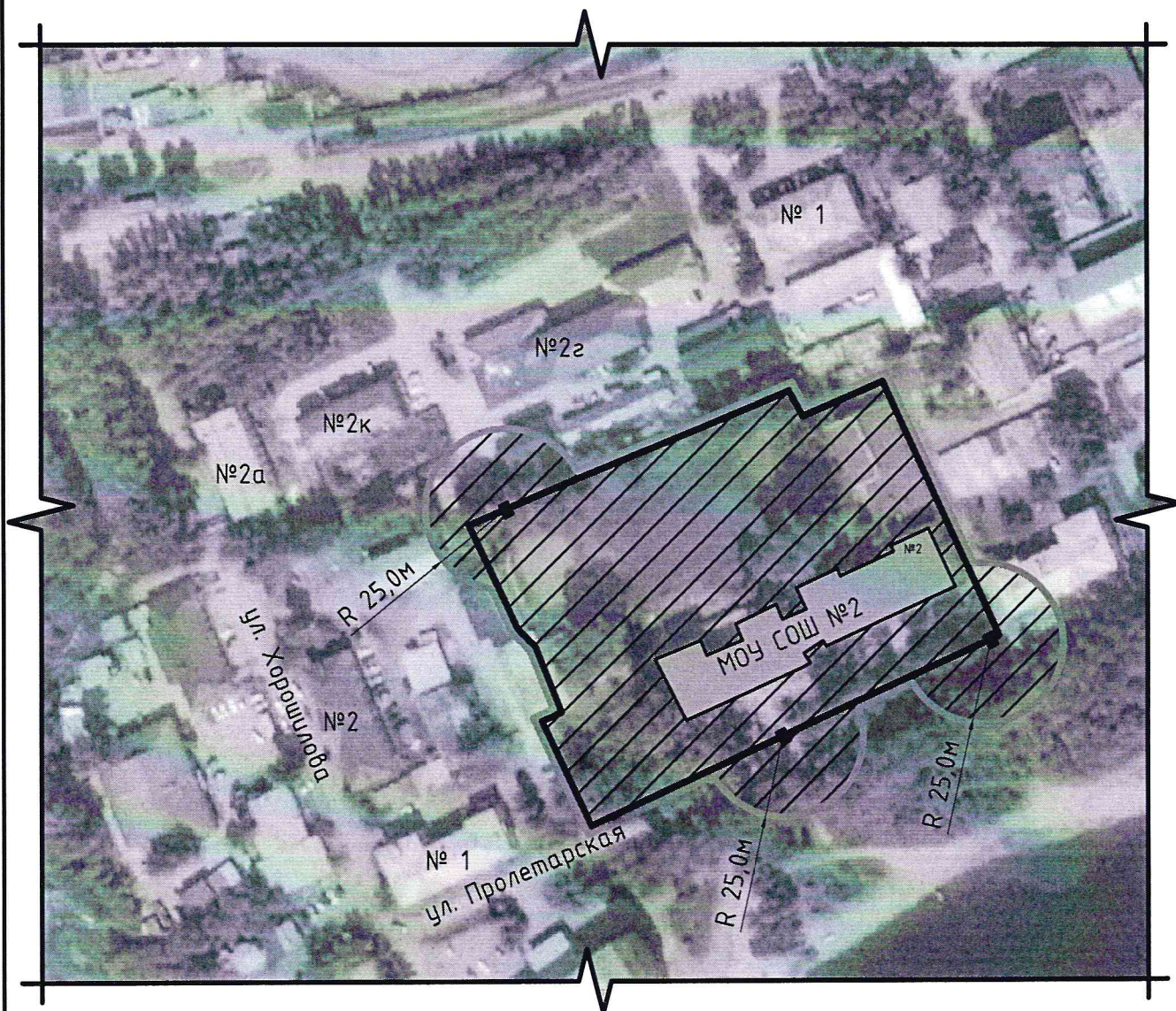
вход на обособленную территорию организации (объекта)

Схемы границ прилегающих территорий к организациям, рынкам и объектам,
на которых не допускается розничная продажа алкогольной продукции

Схема №3

Организация: Муниципальное общеобразовательное учреждение средняя общеобразовательная школа № 2
Усть-Кутского муниципального образования

адрес: Иркутская область, Усть-Кутское муниципальное образование (городское поселение),
г. Усть-Кут, ул. Пролетарская, 2



М 1:2000

Условные обозначения:



организация (объект)



граница прилегающей территории, на которой не допускается розничная продажа алкогольной продукции



граница обособленной территории организации



прилегающая территория, на которой не допускается розничная продажа алкогольной продукции



вход на обособленную территорию организации (объекта)

Схемы границ прилегающих территорий к организациям, рынкам и объектам,
на которых не допускается розничная продажа алкогольной продукции

Схема № 4

Организация: Муниципальное общеобразовательное учреждение средняя общеобразовательная школа № 3
Усть-Кутского муниципального образования Иркутской области

адрес: Иркутская область, Усть-Кутское муниципальное образование (городское поселение),
г. Усть-Кут, ул. Щорса, 47



М 1:2000

Условные обозначения:



организация (объект)



граница прилегающей территории, на которой не допускается розничная продажа алкогольной продукции



граница обособленной территории организации



прилегающая территория, на которой не допускается розничная продажа алкогольной продукции




вход на обособленную территорию организации (объекта)

Схемы границ прилегающих территорий к организациям, рынкам и объектам,
на которых не допускается розничная продажа алкогольной продукции

Схема №5

Организация: Муниципальное общеобразовательное учреждение средняя общеобразовательная школа № 4
Усть-Кутского муниципального образования Иркутской области
адрес: Иркутская область, Усть-Кутское муниципальное образование (городское поселение),
г. Усть-Кут, ул. Речников, 40



М 1:2000

Условные обозначения:



организация (объект)



граница прилегающей территории, на которой не допускается розничная продажа алкогольной продукции



граница обособленной территории организации



прилегающая территория, на которой не допускается розничная продажа алкогольной продукции

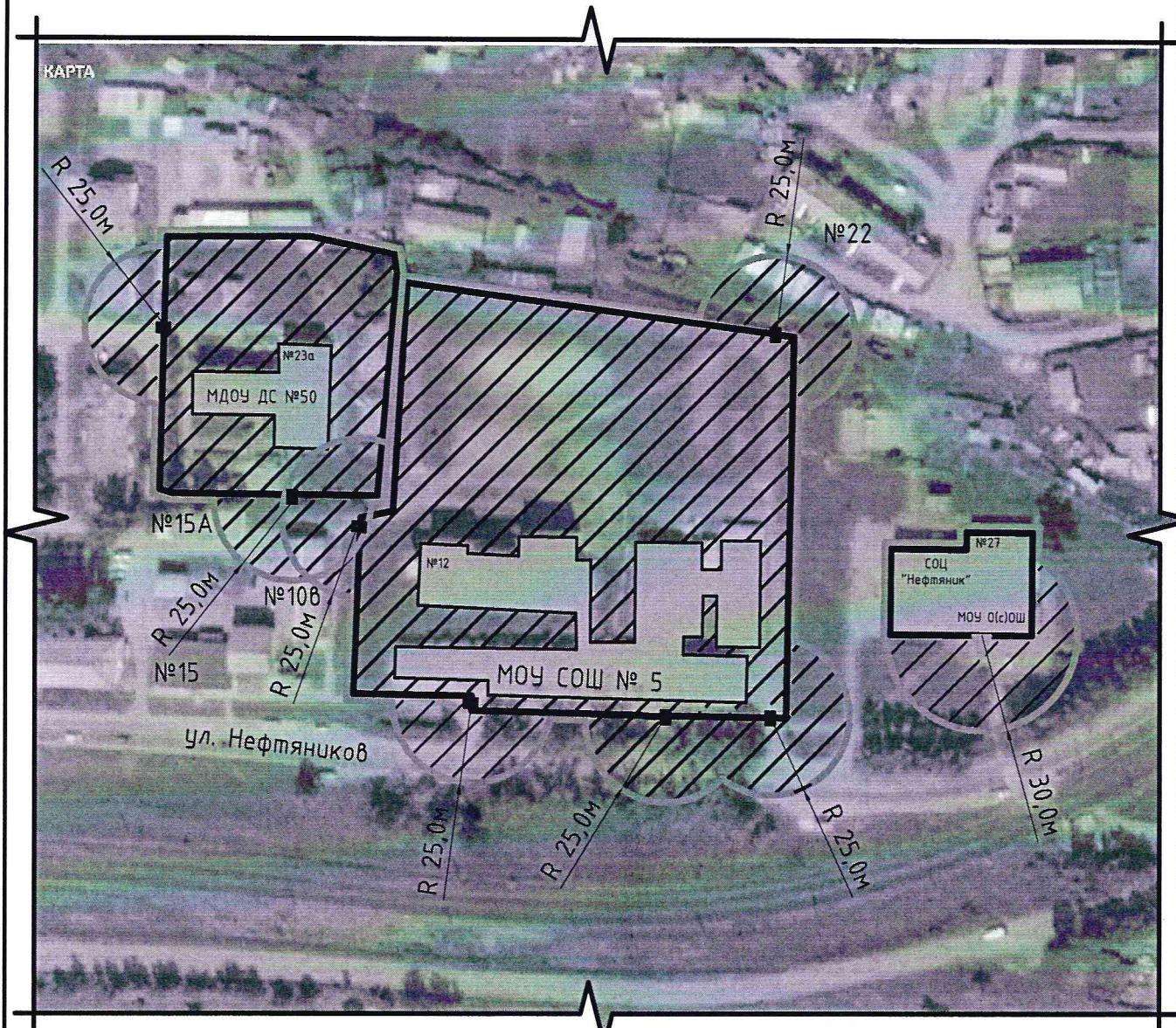


вход на обособленную территорию организации (объекта)

Схемы границ прилегающих территорий к организациям, рынкам и объектам,
на которых не допускается розничная продажа алкогольной продукции







Схема №6

Организация: Муниципальное общеобразовательное учреждение средняя общеобразовательная школа № 5
Усть-Кутского муниципального образования Иркутской области
адрес: Иркутская область, Усть-Кутское муниципальное образование (городское поселение),
г. Усть-Кут, ул. Нефтяников, 12



Условные обозначения:

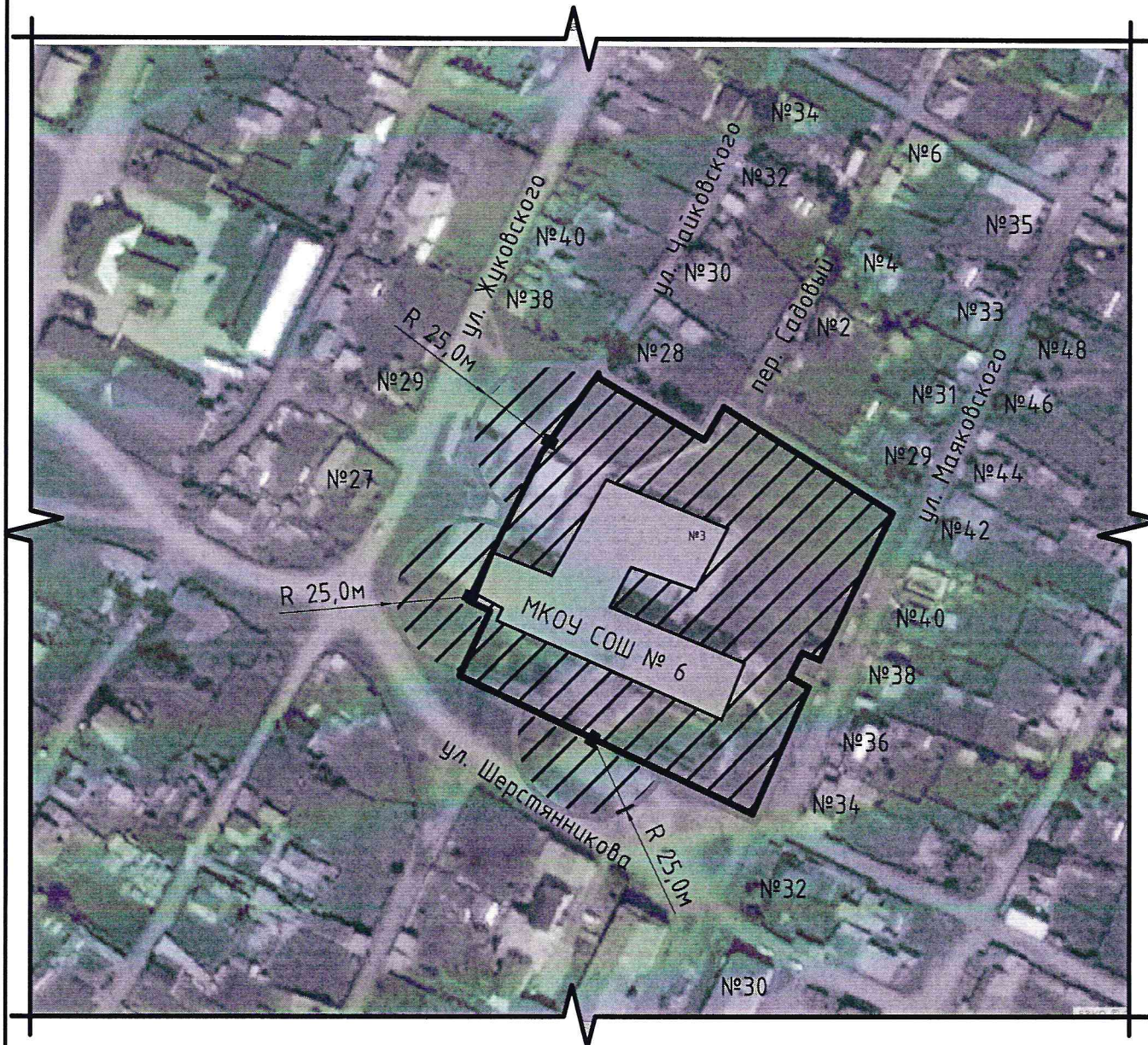
М 1:2000

- | | |
|---|---|
|  | организация (объект) |
|  | граница прилегающей территории, на которой не допускается розничная продажа алкогольной продукции |
|  | граница обособленной территории организации |
|  | прилегающая территория, на которой не допускается розничная продажа алкогольной продукции |
|  | вход на обособленную территорию организации (объекта) |
|  | вход в организацию (объект) |

Схемы границ прилегающих территорий к организациям, рынкам и объектам,
на которых не допускается розничная продажа алкогольной продукции

Схема №7

Организация: Муниципальное казенное общеобразовательное учреждение средняя общеобразовательная школа
№ 6 имени Героя России Шерстянникова Андрея Николаевича Усть-Кутского муниципального образования
адрес: Иркутская область, Усть-Кутское муниципальное образование (городское поселение),
г. Усть-Кут, ул. Шерстянникова, 3



Условные обозначения:

М 1:2000



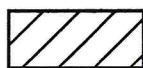
организация (объект)



граница прилегающей территории, на которой не допускается розничная продажа алкогольной продукции



граница обособленной территории организации



прилегающая территория, на которой не допускается розничная продажа алкогольной продукции



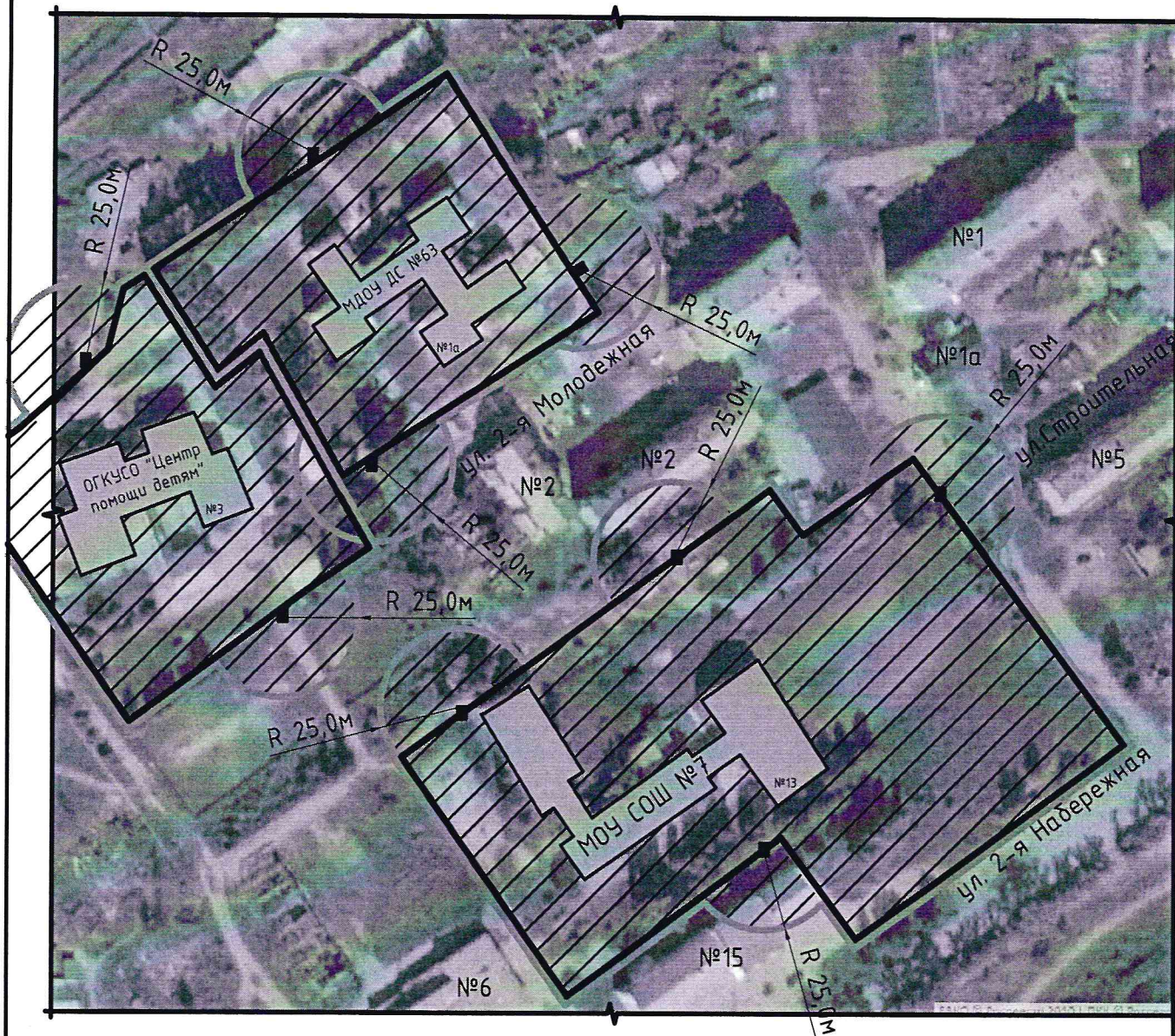
вход на обособленную территорию организации (объекта)

Схемы границ прилегающих территорий к организациям, рынкам и объектам,
на которых не допускается розничная продажа алкогольной продукции

Схема №8

Организация: Муниципальное общеобразовательное учреждение средняя общеобразовательная школа № 7
Усть-Кутского муниципального образования

адрес: Иркутская область, Усть-Кутское муниципальное образование (городское поселение),
г. Усть-Кут, ул. 2-я Набережная, 13



Условные обозначения:

М 1:2000



организация (объект)



граница прилегающей территории, на которой не допускается розничная продажа алкогольной продукции



граница обособленной территории организации



прилегающая территория, на которой не допускается розничная продажа алкогольной продукции



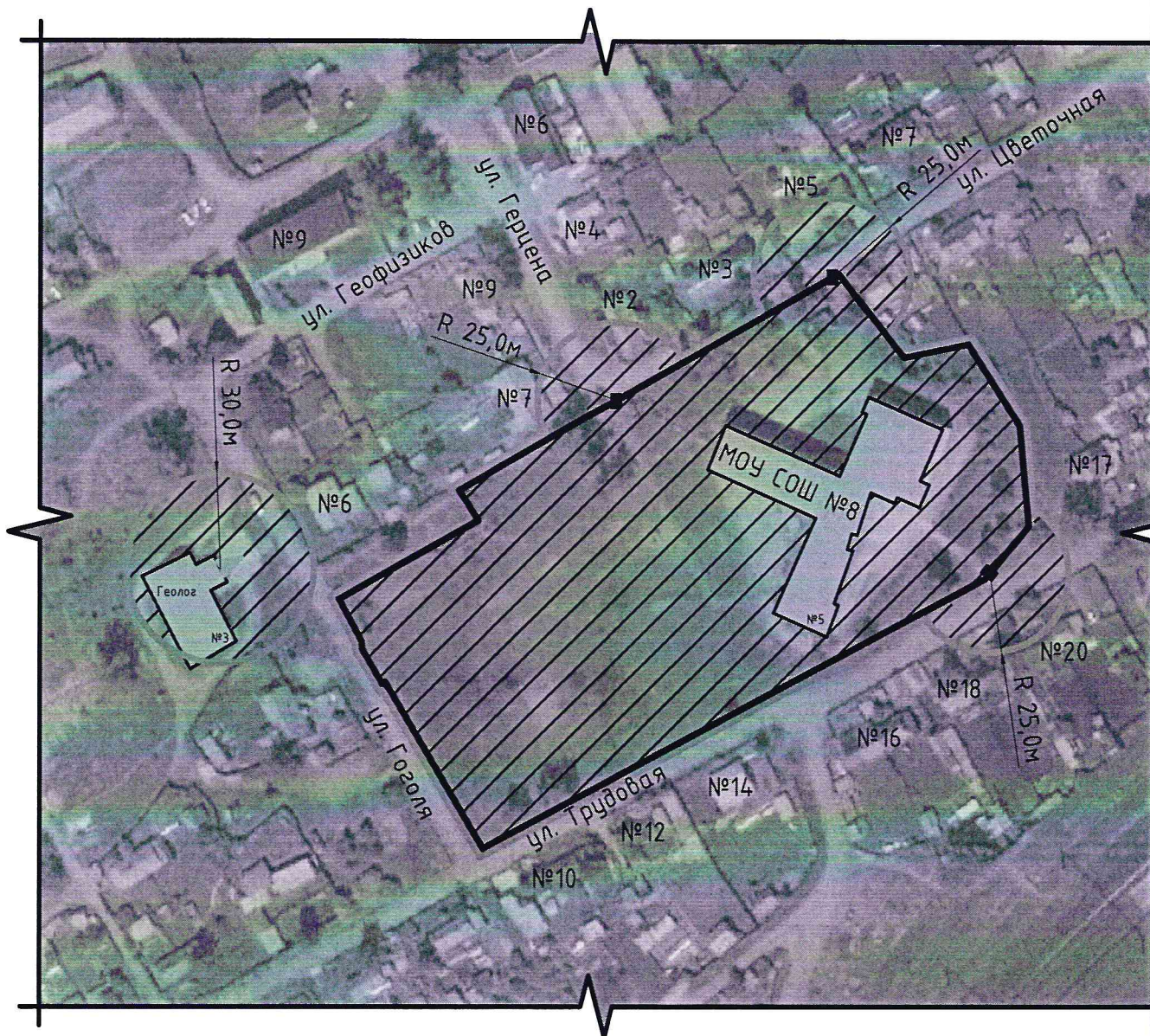
вход на обособленную территорию организации (объекта)

Схемы границ прилегающих территорий к организациям, рынкам и объектам,
на которых не допускается розничная продажа алкогольной продукции

Схема №9

Организация: Муниципальное общеобразовательное учреждение средняя общеобразовательная школа № 8
Усть-Кутского муниципального образования

адрес: Иркутская область, Усть-Кутское муниципальное образование (городское поселение),
г. Усть-Кут, ул. Трудовая, 5



Условные обозначения:

М 1:2000



организация (объект)



граница прилегающей территории, на которой не допускается розничная продажа алкогольной продукции



граница обособленной территории организации



прилегающая территория, на которой не допускается розничная продажа алкогольной продукции



вход на обособленную территорию организации (объекта)



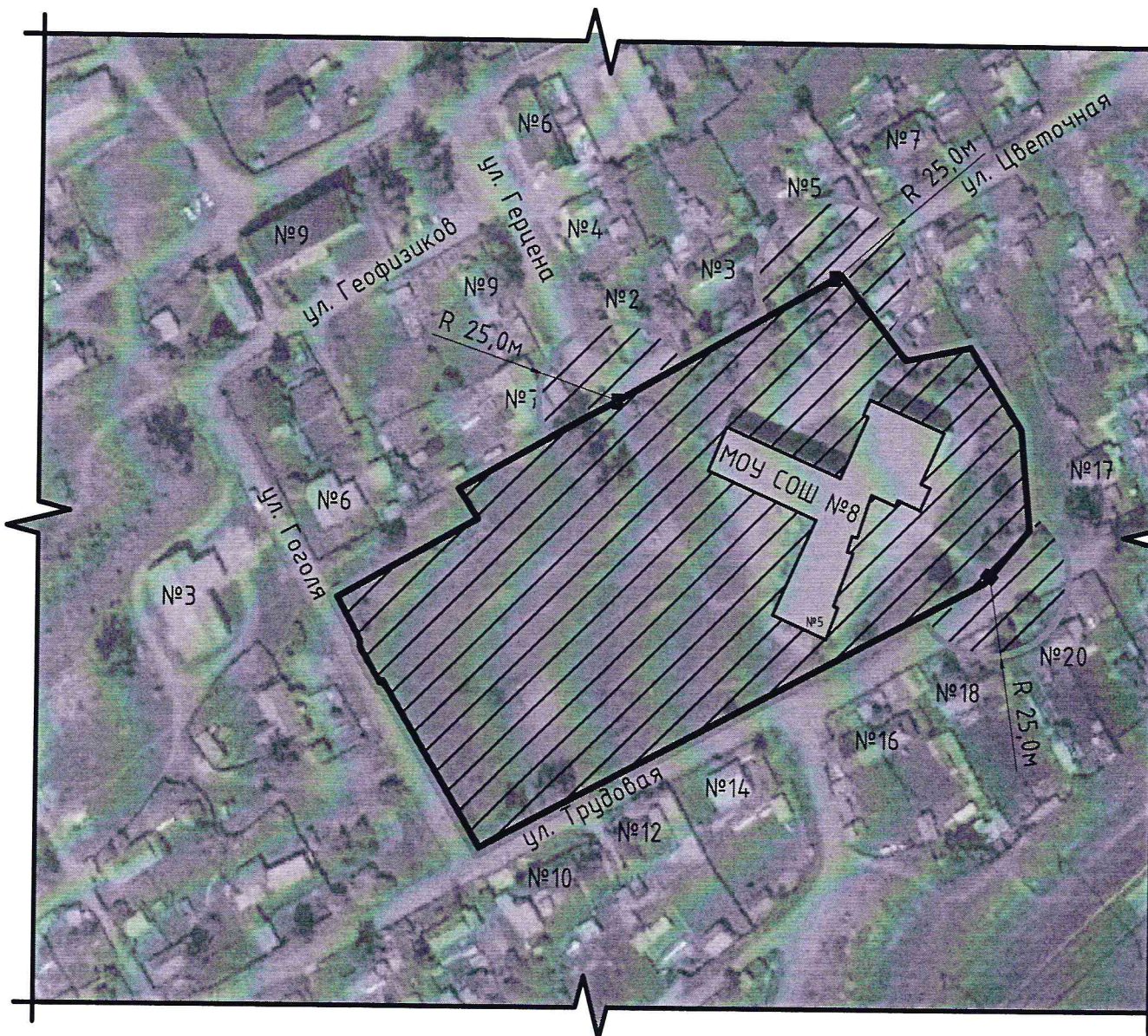
вход в организацию (объект)

Схемы границ прилегающих территорий к организациям, рынкам и объектам,
на которых не допускается розничная продажа алкогольной продукции

Схема №9

Организация: Муниципальное общеобразовательное учреждение средняя общеобразовательная школа № 8
Усть-Кутского муниципального образования

адрес: Иркутская область, Усть-Кутское муниципальное образование (городское поселение),
г. Усть-Кут, ул. Трудовая, 5



Условные обозначения:

М 1:2000



организация (объект)



граница прилегающей территории, на которой не допускается розничная продажа алкогольной продукции



граница обособленной территории организации



прилегающая территория, на которой не допускается розничная продажа алкогольной продукции




вход на обособленную территорию организации (объекта)

Схемы границ прилегающих территорий к организациям, рынкам и объектам,
на которых не допускается розничная продажа алкогольной продукции

Схема №10

Организация: Муниципальное общеобразовательное учреждение средняя общеобразовательная школа № 9
Усть-Кутского муниципального образования Иркутской области

адрес: Иркутская область, Усть-Кутское муниципальное образование (городское поселение),
г. Усть-Кут, пер. Школьный, 2



Условные обозначения:



организация (объект)



граница прилегающей территории, на которой не допускается розничная продажа алкогольной продукции



граница обособленной территории организации



прилегающая территория, на которой не допускается розничная продажа алкогольной продукции



вход на обособленную территорию организации (объекта)



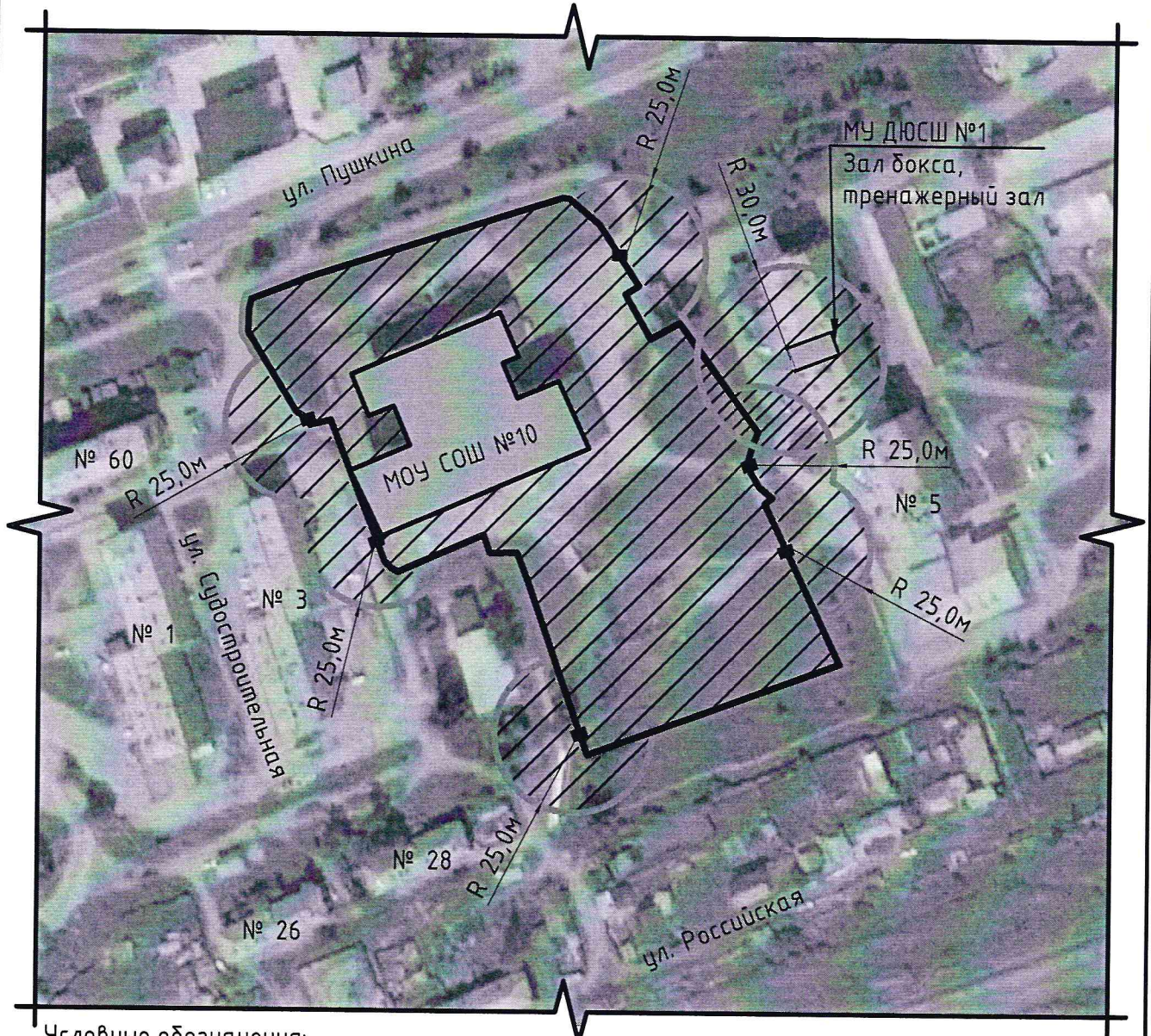
вход в организацию (объект)

Схемы границ прилегающих территорий к организациям, рынкам и объектам,
на которых не допускается розничная продажа алкогольной продукции

Схема №11

Организация: Муниципальное общеобразовательное учреждение средняя общеобразовательная школа № 10
Усть-Кутского муниципального образования Иркутской области

адрес: Иркутская область, Усть-Кутское муниципальное образование (городское поселение),
г. Усть-Кут, ул. Пушкина, 70



Условные обозначения:

М 1:2000



организация (объект)



граница прилегающей территории, на которой не допускается розничная продажа алкогольной продукции



граница обособленной территории организации



прилегающая территория, на которой не допускается розничная продажа алкогольной продукции



вход на обособленную территорию организации (объекта)

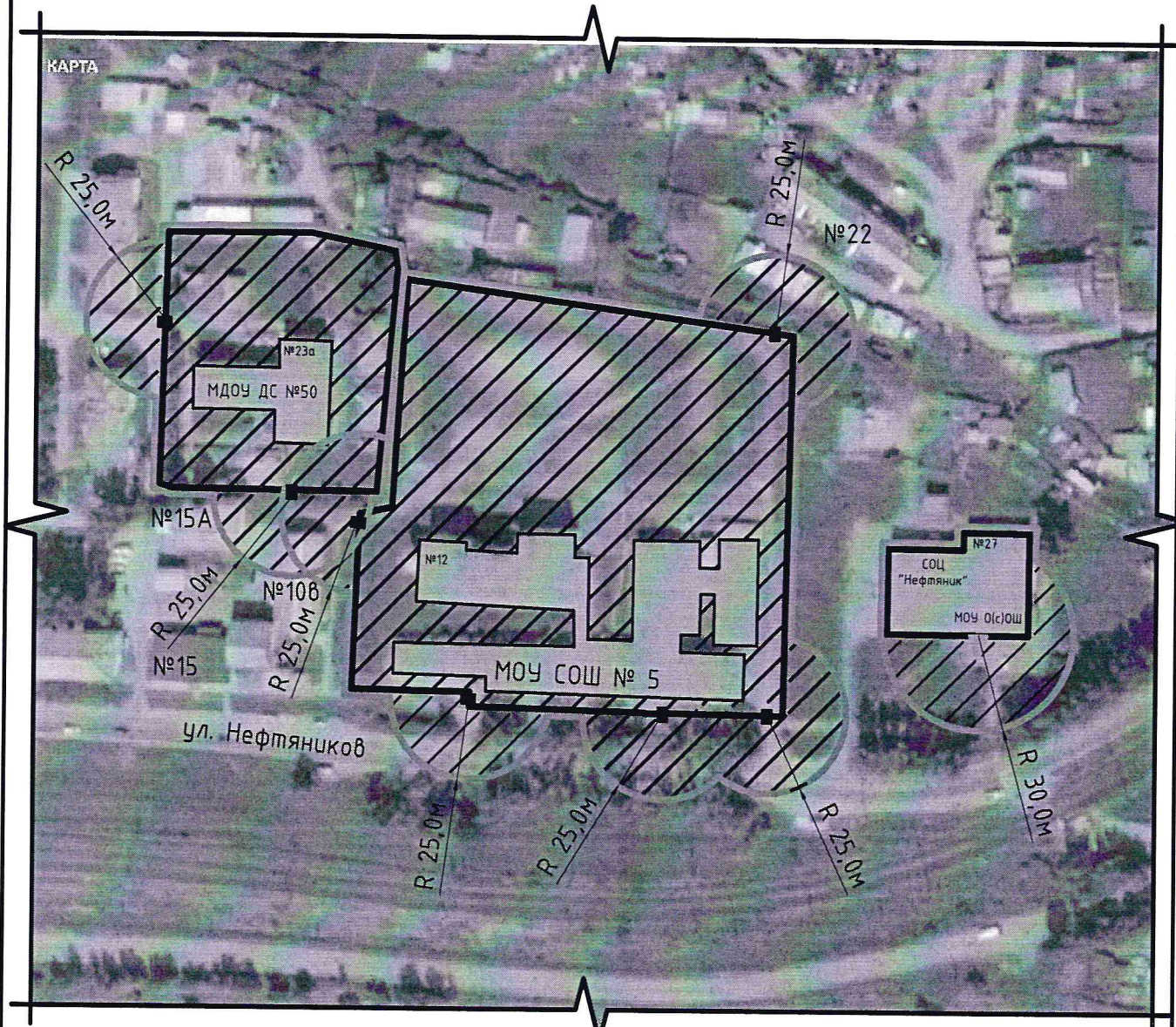


вход в организацию (объект)

Схемы границ прилегающих территорий к организациям, рынкам и объектам,
на которых не допускается розничная продажа алкогольной продукции

Схема №12

Организация: Муниципальное общеобразовательное учреждение открытая (сменная) общеобразовательная школа Усть-Кутского муниципального образования Иркутской области
адрес: Иркутская область, Усть-Кутское муниципальное образование (городское поселение), г. Усть-Кут, ул. Нефтяников, 27



Условные обозначения:



организация (объект)



граница прилегающей территории, на которой не допускается розничная продажа алкогольной продукции



граница обособленной территории организации



прилегающая территория, на которой не допускается розничная продажа алкогольной продукции



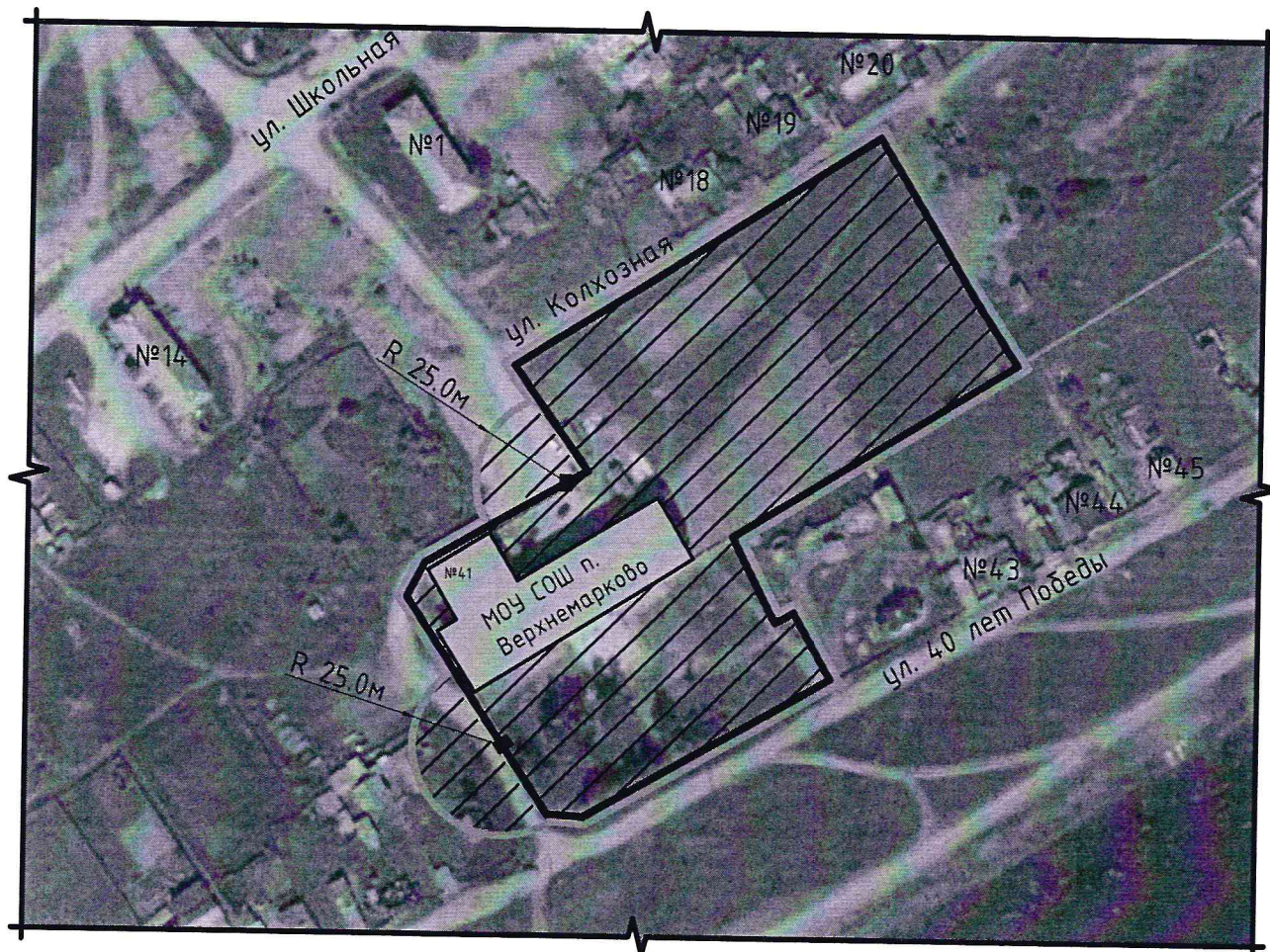
вход на обособленную территорию организации (объекта)



вход в организацию (объект)






Схемы границ прилегающих территорий к организациям, рынкам и объектам,
на которых не допускается розничная продажа алкогольной продукции
Схема №13

Организация: Муниципальное общеобразовательное учреждение средняя общеобразовательная
школа п. Верхнемарково Усть-Кутского муниципального образования Иркутской области
Адрес: Иркутская область, Верхнемарковское муниципальное образование (сельское поселение),
п. Верхнемарково, ул. 40 лет Победы, 41



М 1:2000


Условные обозначения:

-  организация (объект)
-  граница прилегающей территории, на которой не допускается розничная продажа алкогольной продукции
-  граница обособленной территории организации
-  прилегающая территория, на которой не допускается розничная продажа алкогольной продукции
-  вход на обособленную территорию организации (объекта)

Схемы границ прилегающих территорий к организациям, рынкам и объектам,
на которых не допускается розничная продажа алкогольной продукции

Схема №14

Организация: Муниципальное образовательное учреждение средняя общеобразовательная школа
п. Звёздный Усть-Кутского муниципального образования Иркутской области
Адрес: Иркутская область, Звёзднинское муниципальное образование (городское поселение),
р.п. Звёздный, ул. Горбунова, 7б



Условные обозначения:

М 1:2000



организация (объект)



граница прилегающей территории, на которой не допускается розничная продажа алкогольной продукции



граница обособленной территории организации



прилегающая территория, на которой не допускается розничная продажа алкогольной продукции



вход на обособленную территорию организации (объекта)

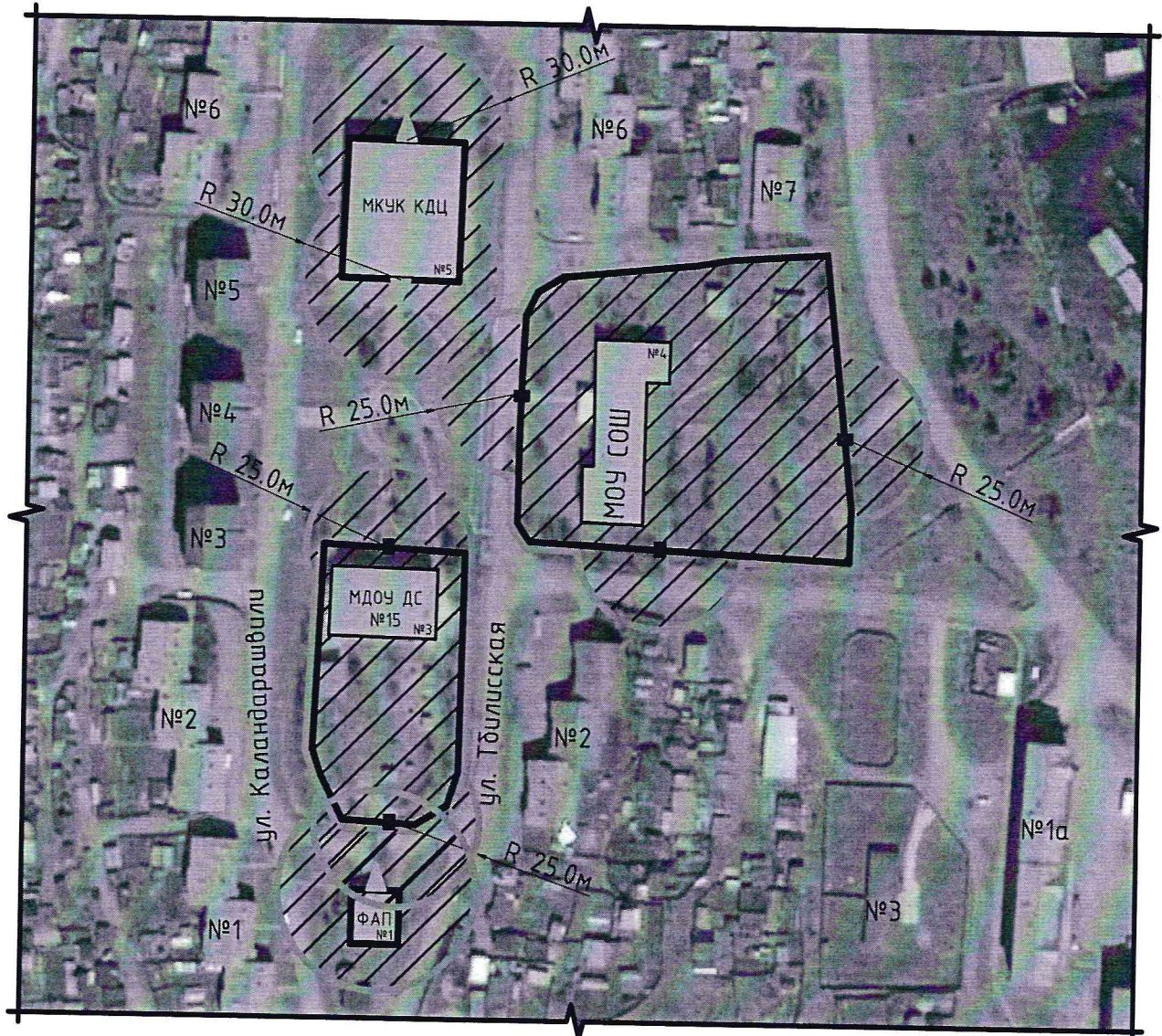


вход в организацию (объект)

Схемы границ прилегающих территорий к организациям, рынкам и объектам,
на которых не допускается розничная продажа алкогольной продукции




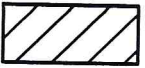


Схема №15

Организация: Муниципальное образовательное учреждение средняя общеобразовательная школа
с. Ния Усть-Кутского муниципального образования Иркутской области
Адрес: Иркутская область, Нийское муниципальное образование (сельское поселение),
п. Ния, ул. Тбилисская, 4



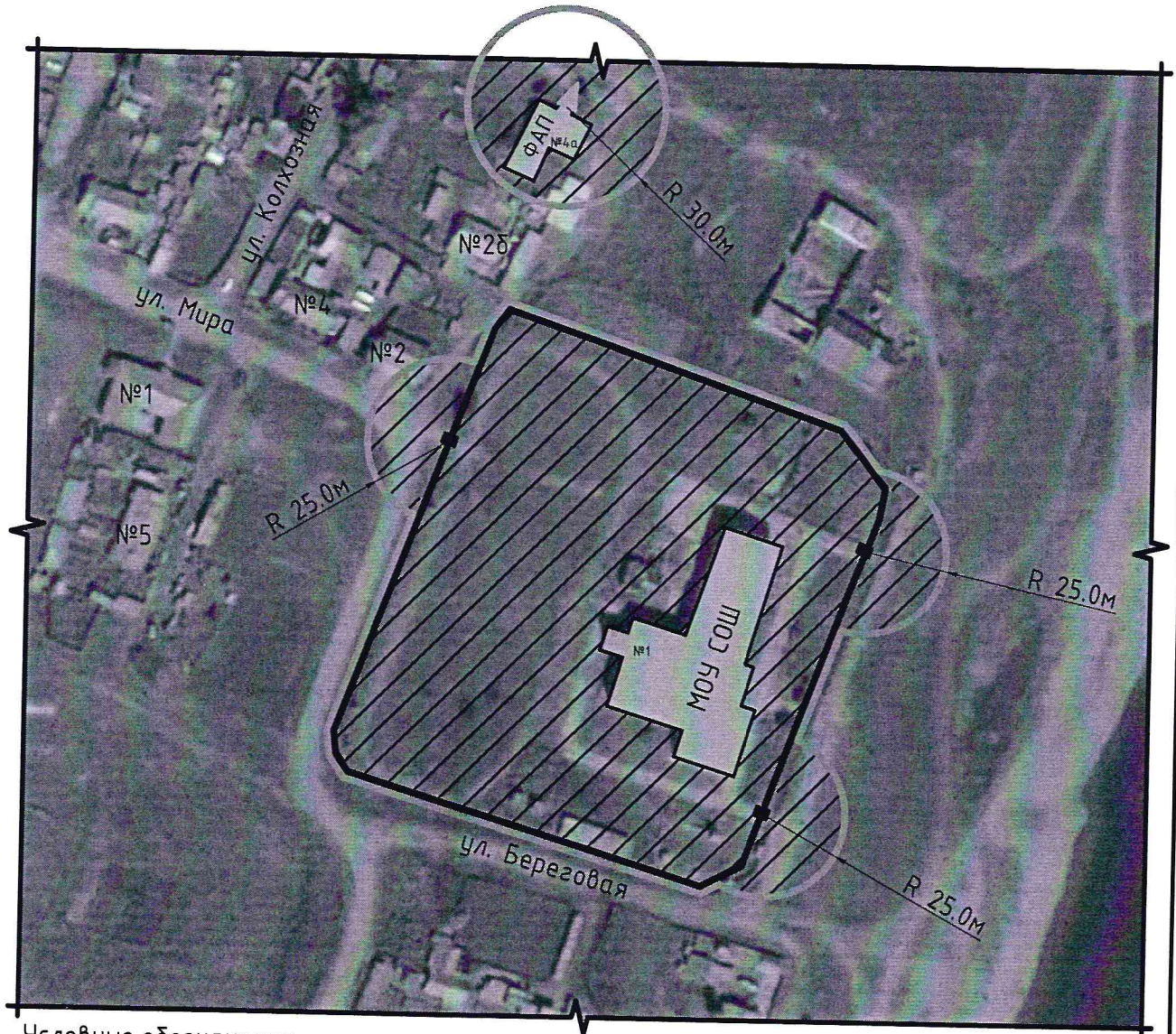
Условные обозначения:

М 1:2000

-  организация (объект)
-  граница прилегающей территории, на которой не допускается розничная продажа алкогольной продукции
-  граница обособленной территории организации
-  прилегающая территория, на которой не допускается розничная продажа алкогольной продукции
-  вход на обособленную территорию организации (объекта)
-  вход в организацию (объект)




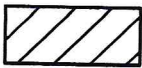


Схемы границ прилегающих территорий к организациям, рынкам и объектам,
на которых не допускается розничная продажа алкогольной продукции
Схема №16

Организация: Муниципальное общеобразовательное учреждение средняя общеобразовательная школа
с. Подымахино Усть-Кутского муниципального образования Иркутской области
Адрес: Иркутская область, Подымахинское муниципальное образование (сельское поселение),
с. Подымахино, ул. Береговая, 1



Условные обозначения:

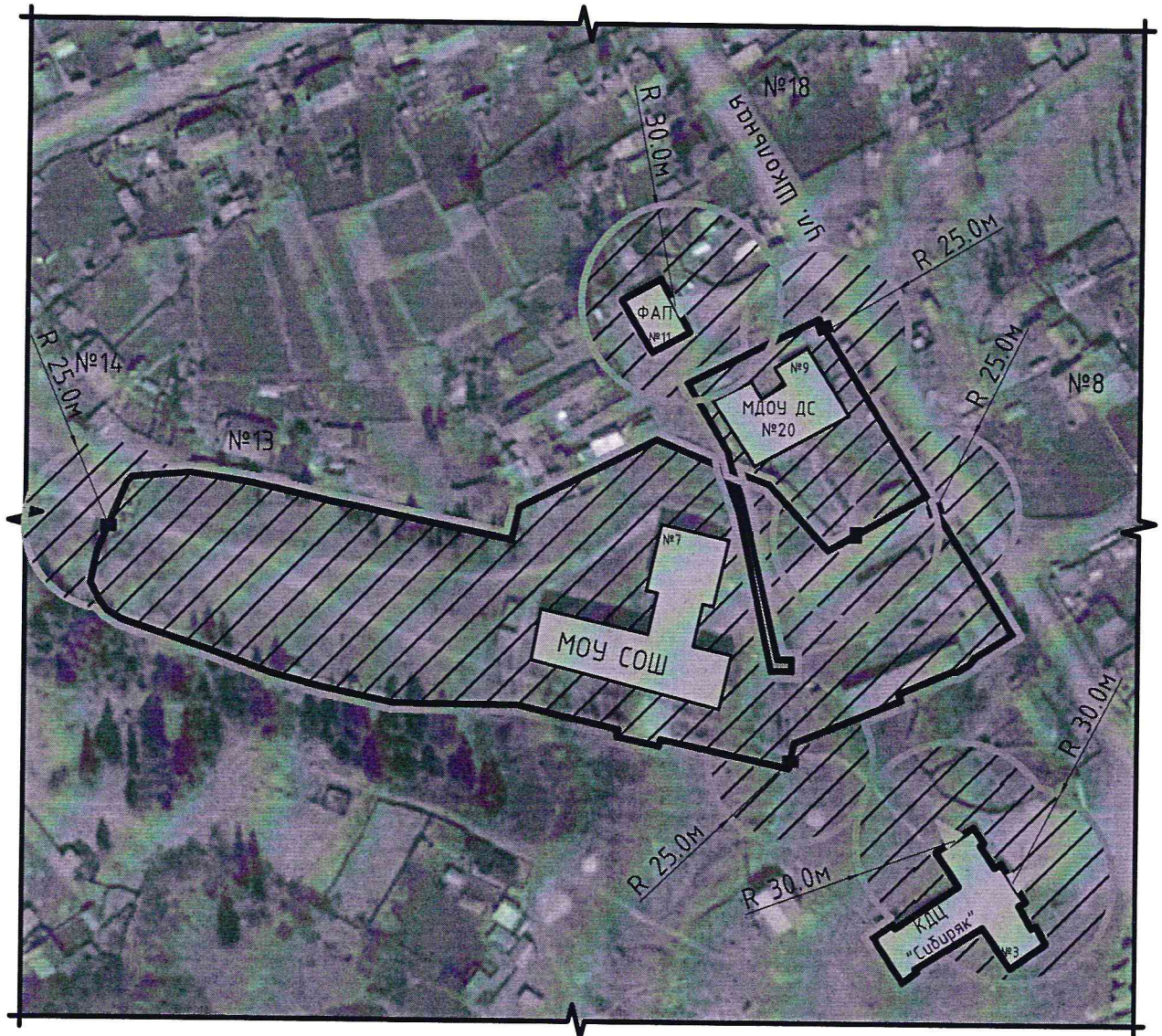
М 1:2000

-  организация (объект)
-  граница прилегающей территории, на которой не допускается розничная продажа алкогольной продукции
-  граница обособленной территории организации
-  прилегающая территория, на которой не допускается розничная продажа алкогольной продукции
-  вход на обособленную территорию организации (объекта)
-  вход в организацию (объект)

Схемы границ прилегающих территорий к организациям, рынкам и объектам,
на которых не допускается розничная продажа алкогольной продукции







Схема №17

Организация: Муниципальное общеобразовательное учреждение средняя общеобразовательная школа п. Ручей Усть-Кутского муниципального образования Иркутской области
Адрес: Иркутская область, Ручейское муниципальное образование (сельское поселение), п. Ручей, ул. Школьная, 7



Условные обозначения:

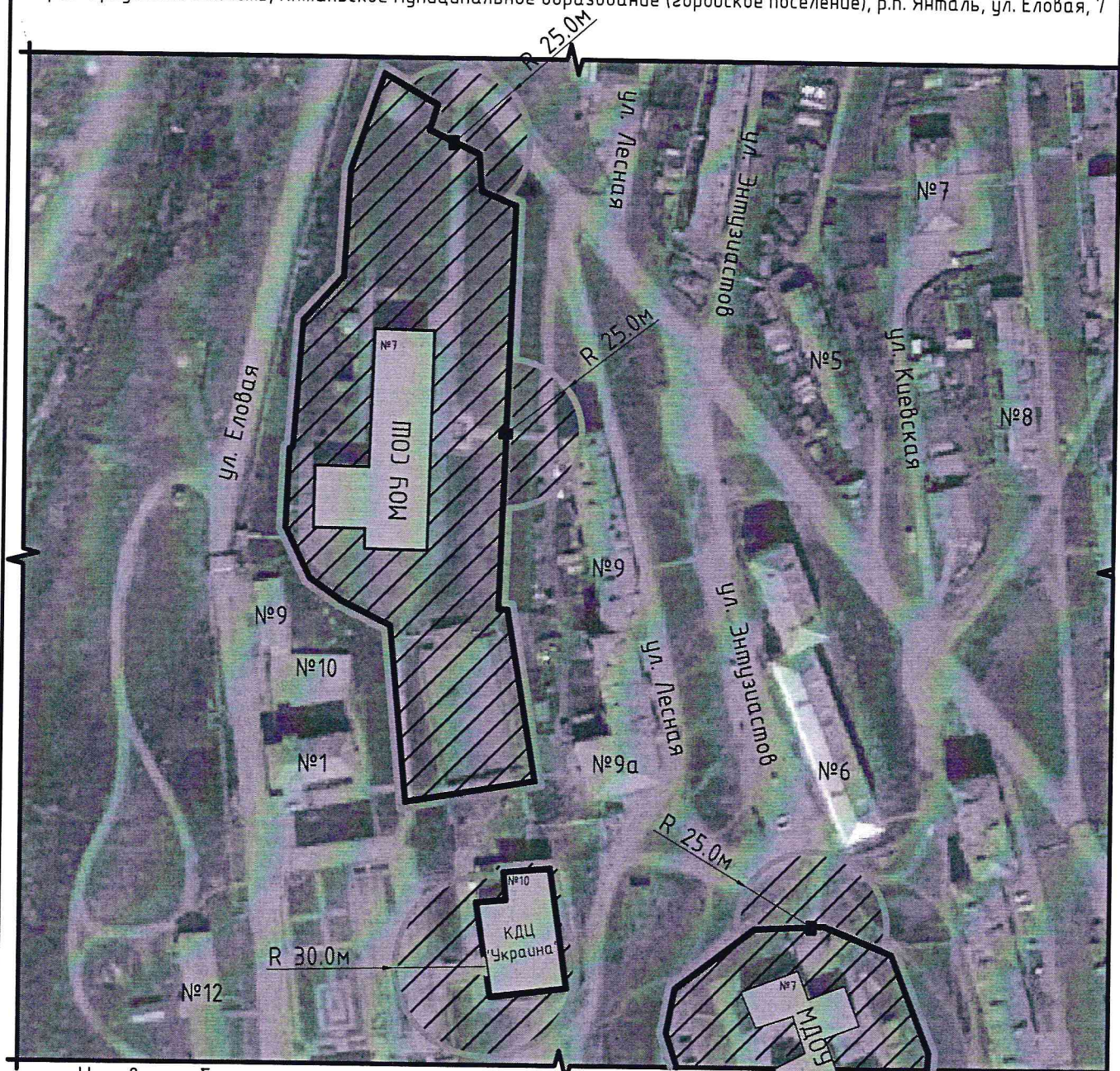
М 1:2000

-  организация (объект)
-  граница прилегающей территории, на которой не допускается розничная продажа алкогольной продукции
-  граница обособленной территории организации
-  прилегающая территория, на которой не допускается розничная продажа алкогольной продукции
-  вход на обособленную территорию организации (объекта)
-  вход в организацию (объект)

Схемы границ прилегающих территорий к организациям, рынкам и объектам,
на которых не допускается розничная продажа алкогольной продукции

Схема №18

Организация: Муниципальное общеобразовательное учреждение средняя общеобразовательная школа п. Янталь
Усть-Кутского муниципального образования Иркутской области
Адрес: Иркутская область, Янтальское муниципальное образование (городское поселение), р.п. Янталь, ул. Еловая, 7



Условные обозначения:

М 1:2000



организация (объект)



граница прилегающей территории, на которой не допускается розничная продажа алкогольной продукции



граница обособленной территории организации



прилегающая территория, на которой не допускается розничная продажа алкогольной продукции



вход на обособленную территорию организации (объекта)

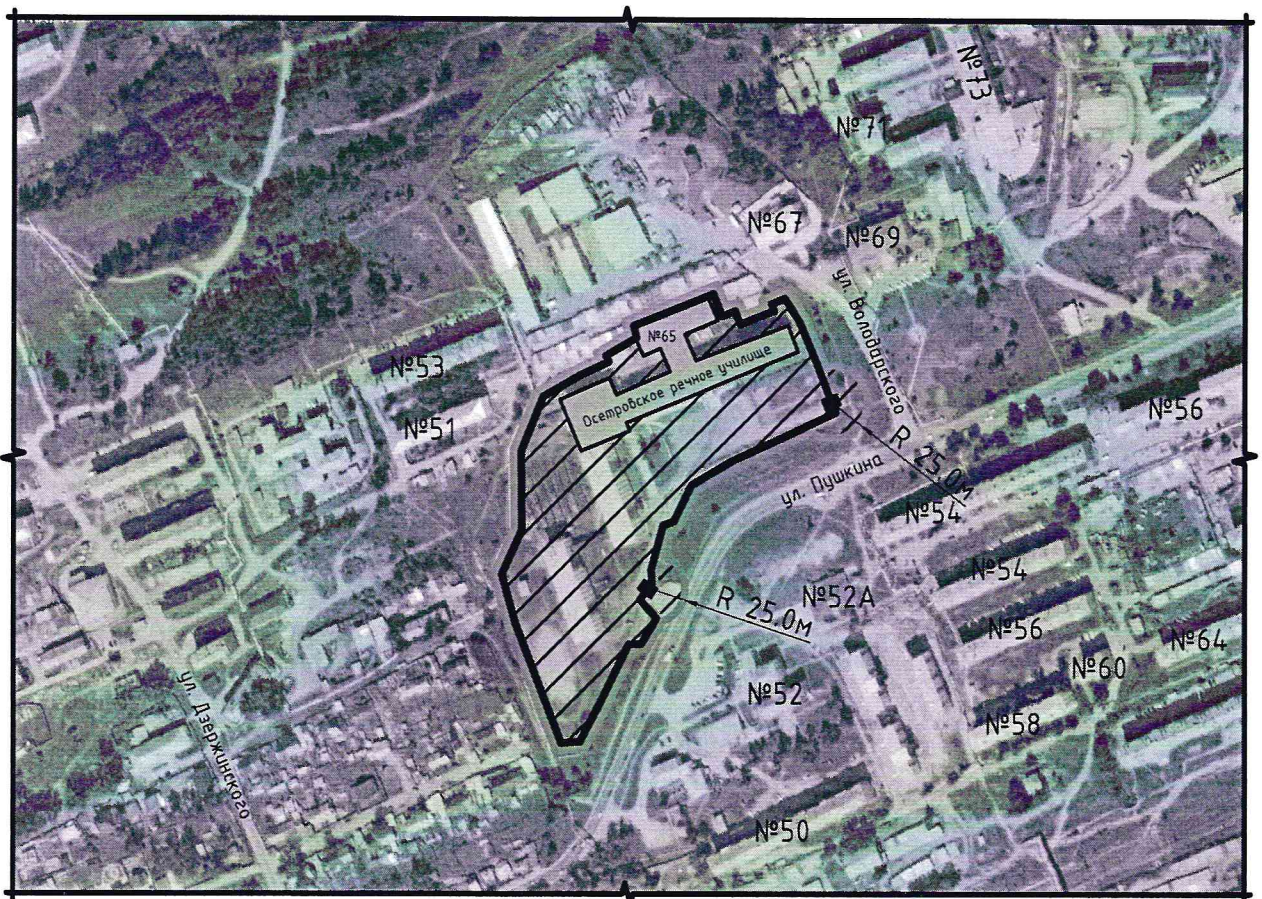


вход в организацию (объект)

Схемы границ прилегающих территорий к организациям, рынкам и объектам,
на которых не допускается розничная продажа алкогольной продукции

Схема №19

Организация: Федеральное государственное образовательное учреждение
среднего профессионального образования "Осетровское речное училище"
Адрес: Иркутская область, Усть-Кутское муниципальное образование (городское поселение),
г. Усть-Кут, ул. Володарского, 65



M 1:5000

Условные обозначения:



организация (объект)



граница прилегающей территории, на которой не допускается
розничная продажа алкогольной продукции



граница обособленной территории организации



прилегающая территория, на которой не допускается розничная
продажа алкогольной продукции




вход на обособленную территорию организации (объекта)

Схемы границ прилегающих территорий к организациям, рынкам и объектам,
на которых не допускается розничная продажа алкогольной продукции

Схема №20






Организация: Государственное бюджетное профессиональное образовательное учреждение Иркутской области
"Усть-Кутский промышленный техникум"

Адрес: Иркутская область, Усть-Кутское муниципальное образование (городское поселение),
г. Усть-Кут, ул. Пушкина, 107



Условные обозначения:

М 1:2000

-  организация (объект)
-  граница прилегающей территории, на которой не допускается розничная продажа алкогольной продукции
-  граница обособленной территории организации
-  прилегающая территория, на которой не допускается розничная продажа алкогольной продукции
-  вход в организацию (объект)

Схемы границ прилегающих территорий к организациям, рынкам и объектам,
на которых не допускается розничная продажа алкогольной продукции

Схема №21

Организация: Частное учреждение профессионального образования
Иркутский гуманитарно-технический колледж (г. Усть-Кут)

Адрес: Иркутская область, Усть-Кутское муниципальное образование (городское поселение),
г. Усть-Кут, ул. Кирова, 18



Условные обозначения:



организация (объект)

М 1:2000



граница прилегающей территории, на которой не допускается
розничная продажа алкогольной продукции



граница обособленной территории организации



прилегающая территория, на которой не допускается розничная
продажа алкогольной продукции



вход в организацию (объект)

Схемы границ прилегающих территорий к организациям, рынкам и объектам,
на которых не допускается розничная продажа алкогольной продукции






Схема №22

Организация: Муниципальное дошкольное образовательное учреждение детский сад № 1
Усть-Кутского муниципального образования Иркутской области
адрес: Иркутская область, Усть-Кутское муниципальное образование (городское поселение),
г. Усть-Кут, ул. Осипенко, 25



М 1:2000

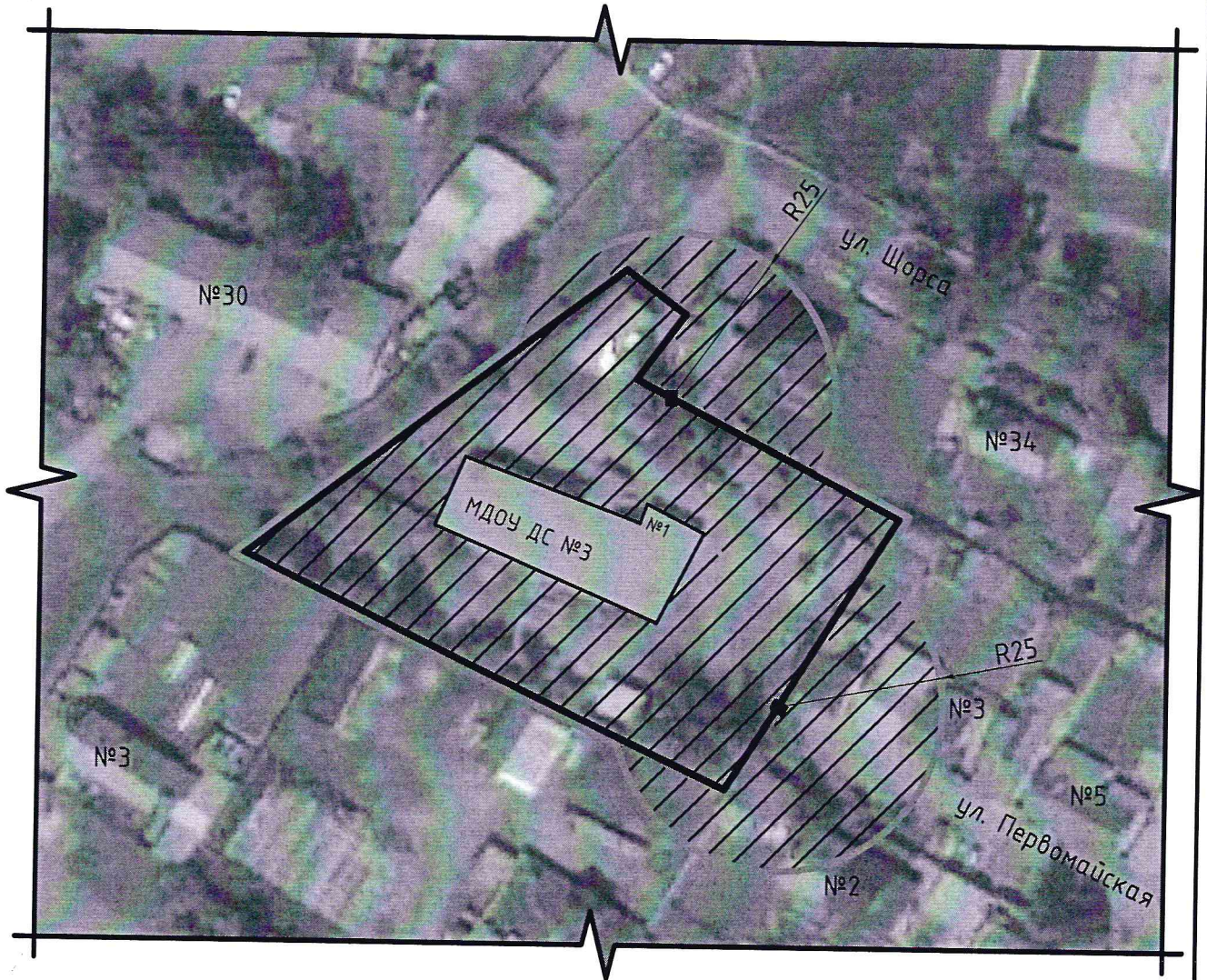
Условные обозначения:

-  организация (объект)
-  граница прилегающей территории, на которой не допускается розничная продажа алкогольной продукции
-  граница обособленной территории организации
-  прилегающая территория, на которой не допускается розничная продажа алкогольной продукции
-  вход на обособленную территорию организации (объекта)

Схемы границ прилегающих территорий к организациям, рынкам и объектам,
на которых не допускается розничная продажа алкогольной продукции

Схема №23

Организация: Муниципальное дошкольное образовательное учреждение детский сад № 3
Усть-Кутского муниципального образования Иркутской области
адрес: Иркутская область, Усть-Кутское муниципальное образование (городское поселение),
г. Усть-Кут, ул. Первомайская, 1



Условные обозначения:

М 1:1000



организация (объект)



граница прилегающей территории, на которой не допускается розничная продажа алкогольной продукции



граница обособленной территории организации



прилегающая территория, на которой не допускается розничная продажа алкогольной продукции



вход на обособленную территорию организации (объекта)

Схемы границ прилегающих территорий к организациям, рынкам и объектам,
на которых не допускается розничная продажа алкогольной продукции

Схема №24

Организация: Муниципальное дошкольное образовательное учреждение детский сад
общеразвивающего вида № 8 Усть-Кутского муниципального образования
адрес: Иркутская область, Усть-Кутское муниципальное образование (городское поселение),
г. Усть-Кут, ул. Речников, 43



Условные обозначения:

М 1:2000



организация (объект)



граница прилегающей территории, на которой не допускается
розничная продажа алкогольной продукции



граница обособленной территории организации



прилегающая территория, на которой не допускается розничная
продажа алкогольной продукции



вход на обособленную территорию организации (объекта)



вход в организацию (объект)

Схемы границ прилегающих территорий к организациям, рынкам и объектам,
на которых не допускается розничная продажа алкогольной продукции

Схема №25

Организация: Муниципальное дошкольное образовательное учреждение детский сад
№ 13 Усть-Кутского муниципального образования Иркутской области
адрес: Иркутская область, Усть-Кутское муниципальное образование (городское поселение),
г. Усть-Кут, ул. Жуковского, 76



Условные обозначения:

М 1:1000



организация (объект)



граница прилегающей территории, на которой не допускается розничная продажа алкогольной продукции



граница обособленной территории организации



прилегающая территория, на которой не допускается розничная продажа алкогольной продукции



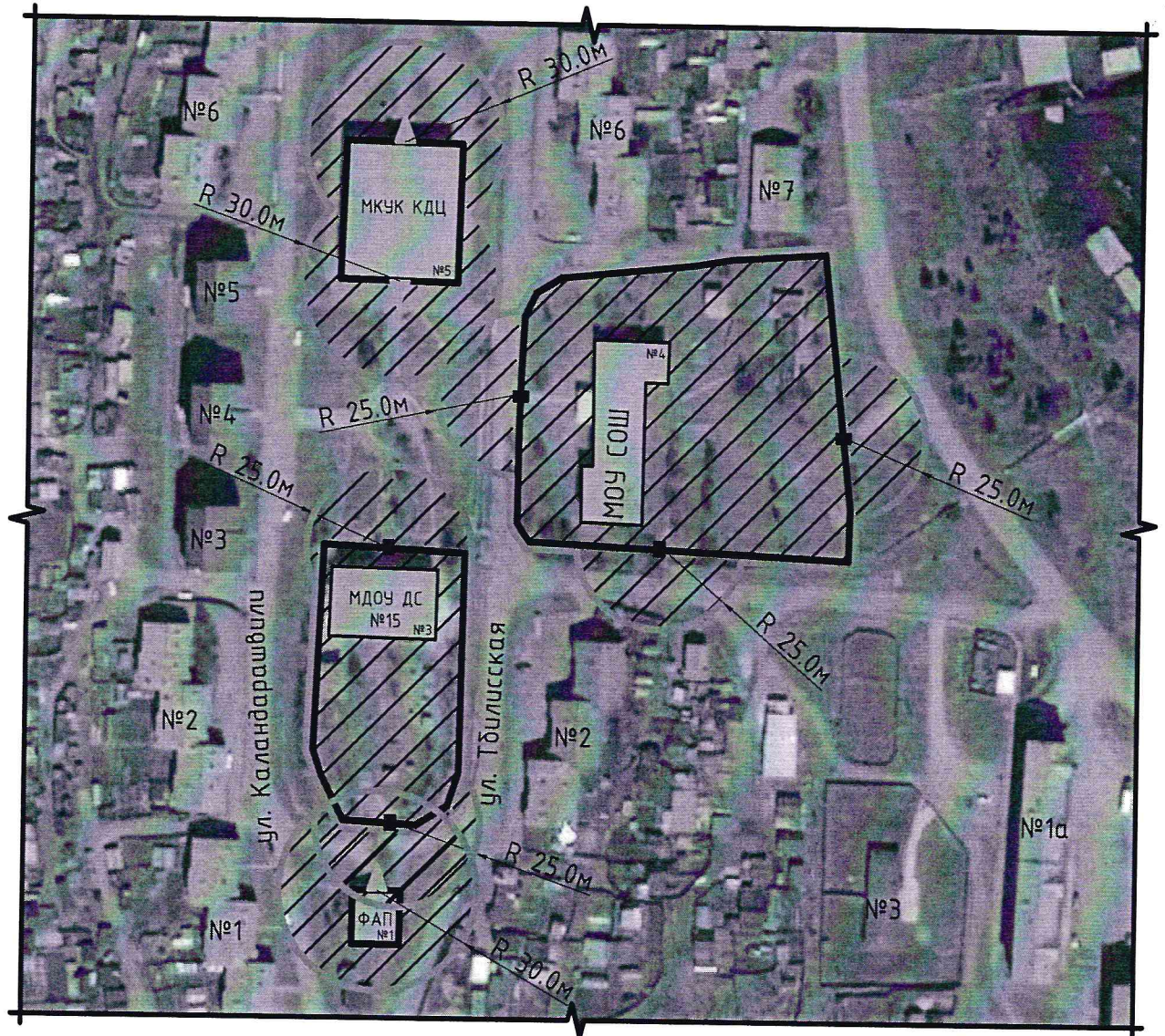
вход на обособленную территорию организации (объекта)

Схемы границ прилегающих территорий к организациям, рынкам и объектам,
на которых не допускается розничная продажа алкогольной продукции

Схема №26




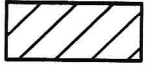


Организация: Муниципальное дошкольное образовательное учреждение детский сад
№ 15 Усть-Кутского муниципального образования

адрес: Иркутская область, Нийское муниципальное образование (сельское поселение), п. Ния, ул. Тбилисская, 3



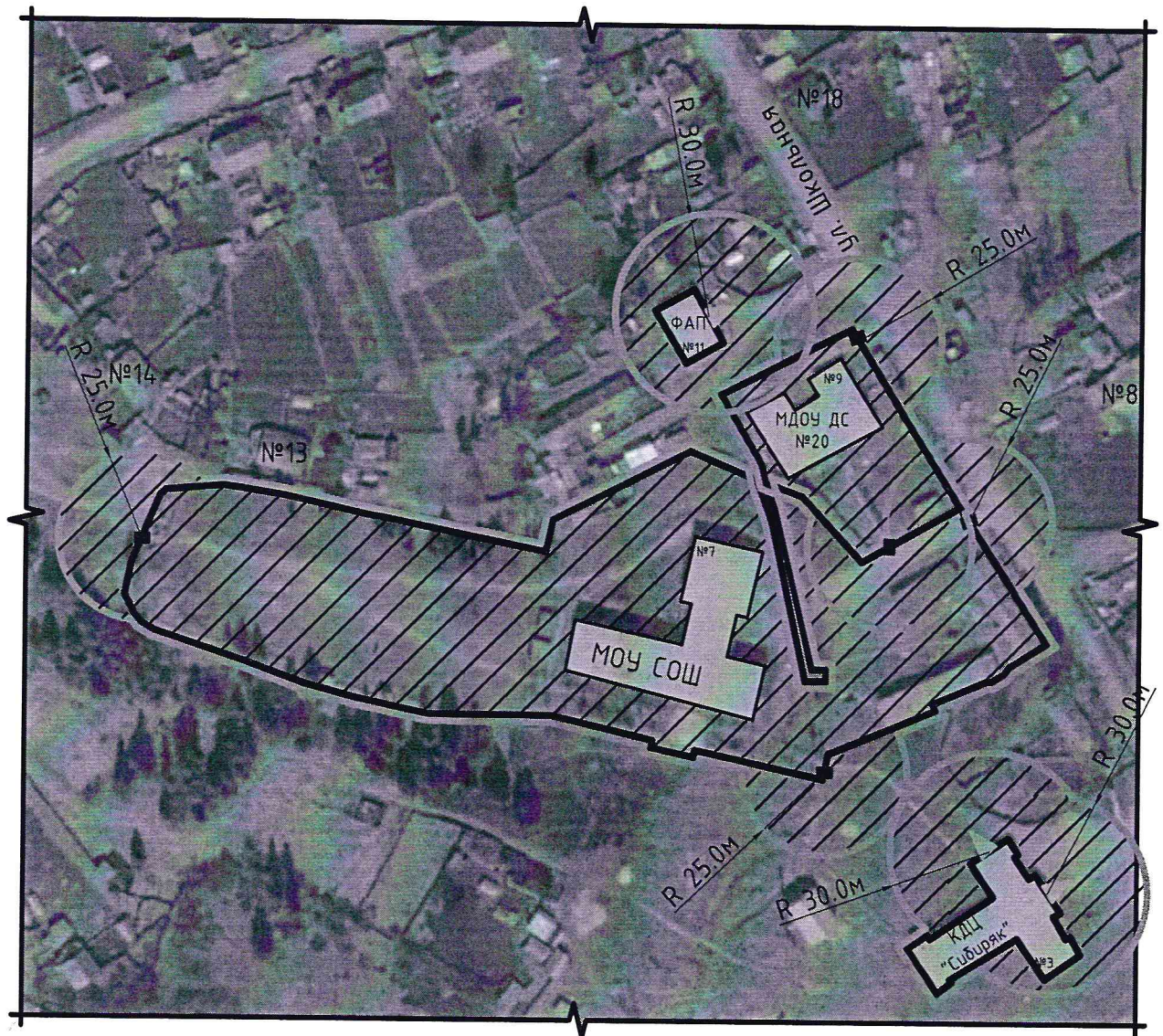
Условные обозначения:

М 1:2000

-  организация (объект)
-  граница прилегающей территории, на которой не допускается розничная продажа алкогольной продукции
-  граница обособленной территории организации
-  прилегающая территория, на которой не допускается розничная продажа алкогольной продукции
-  вход на обособленную территорию организации (объекта)
-  вход в организацию (объект)

Схемы границ прилегающих территорий к организациям, рынкам и объектам,
на которых не допускается розничная продажа алкогольной продукции
Схема №27

Организация: Муниципальное дошкольное образовательное учреждение детский сад № 20
Усть-Кутского муниципального образования Иркутской области
Адрес: Иркутская область, Ручейское муниципальное образование (сельское поселение),
п. Ручей, ул. Школьная, 5



Условные обозначения:

М 1:2000



организация (объект)



граница прилегающей территории, на которой не допускается розничная продажа алкогольной продукции



граница обособленной территории организации



прилегающая территория, на которой не допускается розничная продажа алкогольной продукции



вход на обособленную территорию организации (объекта)

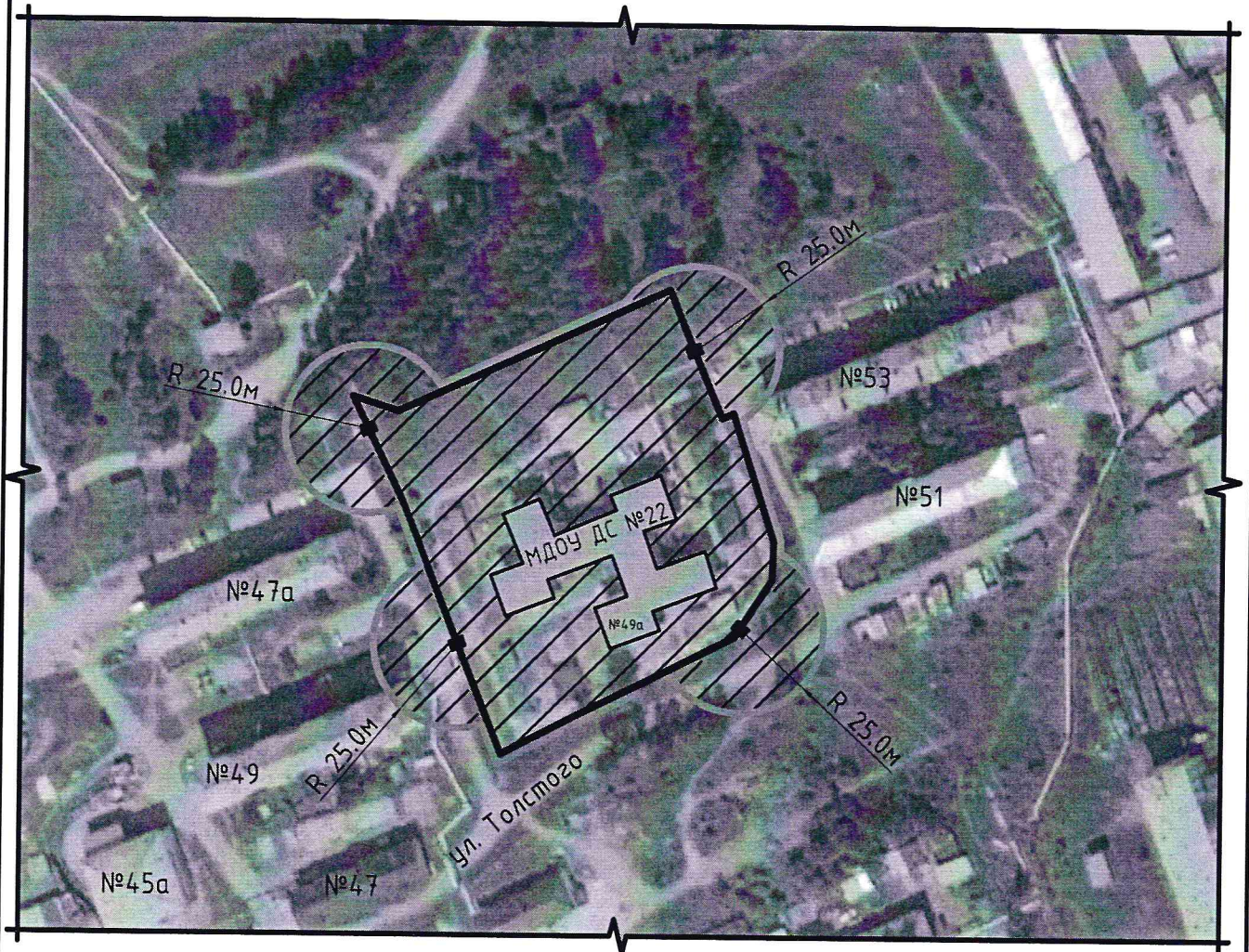


вход в организацию (объект)

Схемы границ прилегающих территорий к организациям, рынкам и объектам,
на которых не допускается розничная продажа алкогольной продукции

Схема №28

Организация: Муниципальное дошкольное образовательное учреждение детский сад общеразвивающего вида
№ 22 Усть-Кутского муниципального образования
адрес: Иркутская область, Усть-Кутское муниципальное образование (городское поселение),
г. Усть-Кут, ул. Толстого, 49а



М 1:2000

Условные обозначения:



организация (объект)



граница прилегающей территории, на которой не допускается розничная продажа алкогольной продукции



граница обособленной территории организации



прилегающая территория, на которой не допускается розничная продажа алкогольной продукции



вход на обособленную территорию организации (объекта)

Схемы границ прилегающих территорий к организациям, рынкам и объектам,
на которых не допускается розничная продажа алкогольной продукции

Схема №29

Организация: Муниципальное казенное дошкольное образовательное учреждение детский сад № 23
Усть-Кутского муниципального образования
адрес: Иркутская область, Усть-Кутское муниципальное образование (городское поселение),
г. Усть-Кут, ул. Азовская, 22



М 1:2000

Условные обозначения:



организация (объект)



граница прилегающей территории, на которой не допускается розничная продажа алкогольной продукции



граница обособленной территории организации



прилегающая территория, на которой не допускается розничная продажа алкогольной продукции

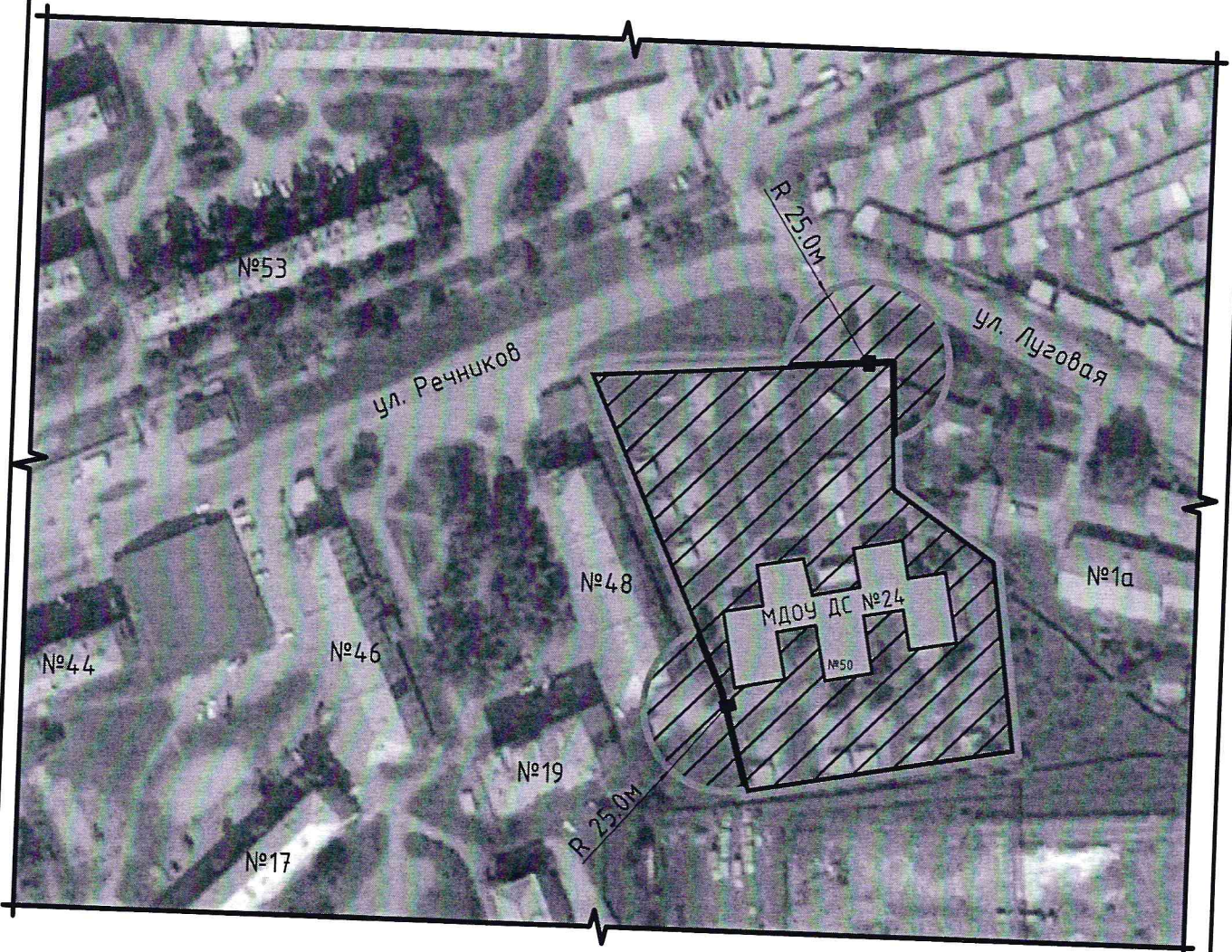


вход на обособленную территорию организации (объекта)

Схемы границ прилегающих территорий к организациям, рынкам и объектам,
на которых не допускается розничная продажа алкогольной продукции

Схема №30

Организация: Муниципальное дошкольное образовательное учреждение Центр развития ребенка
детский сад № 24 Усть-Кутского муниципального образования
адрес: Иркутская область, Усть-Кутское муниципальное образование (городское поселение),
г. Усть-Кут, ул. Речников, 50



M 1:2000

Условные обозначения:



организация (объект)



граница прилегающей территории, на которой не допускается розничная продажа алкогольной продукции



граница обособленной территории организации



прилегающая территория, на которой не допускается розничная продажа алкогольной продукции




вход на обособленную территорию организации (объекта)

Схемы границ прилегающих территорий к организациям, рынкам и объектам,
на которых не допускается розничная продажа алкогольной продукции

Схема №31

Организация: Муниципальное дошкольное образовательное учреждение
детский сад № 27 Усть-Кутского муниципального образования
адрес: Иркутская область, Верхнемарковское муниципальное образование (сельское поселение),
п. Верхнемарково, ул. Фонтанная, 10а



М 1:2000

Условные обозначения:



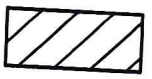
организация (объект)



граница прилегающей территории, на которой не допускается розничная продажа алкогольной продукции



граница обособленной территории организации



прилегающая территория, на которой не допускается розничная продажа алкогольной продукции




вход на обособленную территорию организации (объекта)

Схемы границ прилегающих территорий к организациям, рынкам и объектам,
на которых не допускается розничная продажа алкогольной продукции




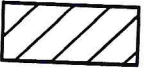


Схема №32

Организация: Муниципальное дошкольное образовательное учреждение
детский сад № 28 Усть-Кутского муниципального образования
адрес: Иркутская область, Верхнемарковское муниципальное образование (сельское поселение),
п. Заярново, ул. Центральная, 14



М 1:2000

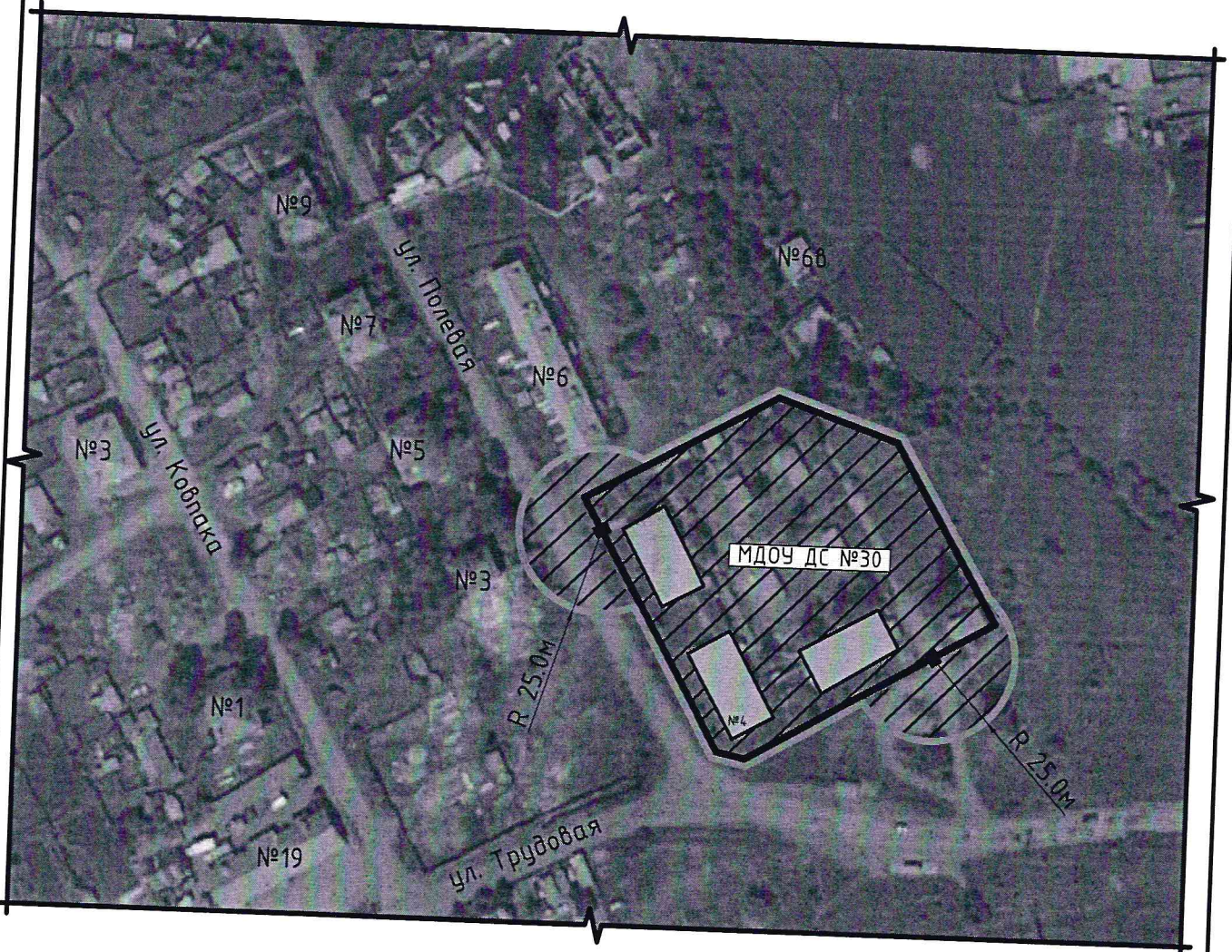
Условные обозначения:

-  организация (объект)
-  граница прилегающей территории, на которой не допускается розничная продажа алкогольной продукции
-  граница обособленной территории организации
-  прилегающая территория, на которой не допускается розничная продажа алкогольной продукции
-  вход на обособленную территорию организации (объекта)
-  вход в организацию (объект)

Схемы границ прилегающих территорий к организациям, рынкам и объектам,
на которых не допускается розничная продажа алкогольной продукции

Схема №33

Организация: Муниципальное дошкольное образовательное учреждение
детский сад № 30 Усть-Кутского муниципального образования
адрес: Иркутская область, Усть-Кутское муниципальное образование (городское поселение),
г. Усть-Кут, ул. Полевая, 4



М 1:2000

Условные обозначения:



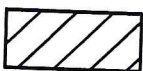
организация (объект)



граница прилегающей территории, на которой не допускается
розничная продажа алкогольной продукции



граница обособленной территории организации



прилегающая территория, на которой не допускается розничная
продажа алкогольной продукции




вход на обособленную территорию организации (объекта)

Схемы границ прилегающих территорий к организациям, рынкам и объектам,
на которых не допускается розничная продажа алкогольной продукции

Схема №34

Организация: Муниципальное дошкольное образовательное учреждение
детский сад № 32 Усть-Кутского муниципального образования Иркутской области
адрес: Иркутская область, Усть-Кутское муниципальное образование (городское поселение),
г. Усть-Кут, ул. Геологическая, 11



M 1:2000

Условные обозначения:



организация (объект)



граница прилегающей территории, на которой не допускается розничная продажа алкогольной продукции



граница обособленной территории организации



прилегающая территория, на которой не допускается розничная продажа алкогольной продукции




вход на обособленную территорию организации (объекта)

Схемы границ прилегающих территорий к организациям, рынкам и объектам,
на которых не допускается розничная продажа алкогольной продукции

Схема №35

Организация: Муниципальное дошкольное образовательное учреждение
детский сад № 39 Усть-Кутского муниципального образования
адрес: Иркутская область, Усть-Кутское муниципальное образование (городское поселение),
г. Усть-Кут, ул. Ломоносова, 56



M 1:2000

Условные обозначения:



организация (объект)



граница прилегающей территории, на которой не допускается розничная продажа алкогольной продукции



граница обособленной территории организации



прилегающая территория, на которой не допускается розничная продажа алкогольной продукции



вход на обособленную территорию организации (объекта)

Схемы границ прилегающих территорий к организациям, рынкам и объектам,
на которых не допускается розничная продажа алкогольной продукции

Схема №36

Организация: Муниципальное автономное дошкольное образовательное учреждение
детский сад комбинированного вида № 41 Усть-Кутского муниципального образования
адрес: Иркутская область, Усть-Кутское муниципальное образование (городское поселение),
г. Усть-Кут, ул. Кирова, 40а



М 1:2000

Условные обозначения:



организация (объект)



граница прилегающей территории, на которой не допускается
розничная продажа алкогольной продукции



граница обособленной территории организации



прилегающая территория, на которой не допускается розничная
продажа алкогольной продукции

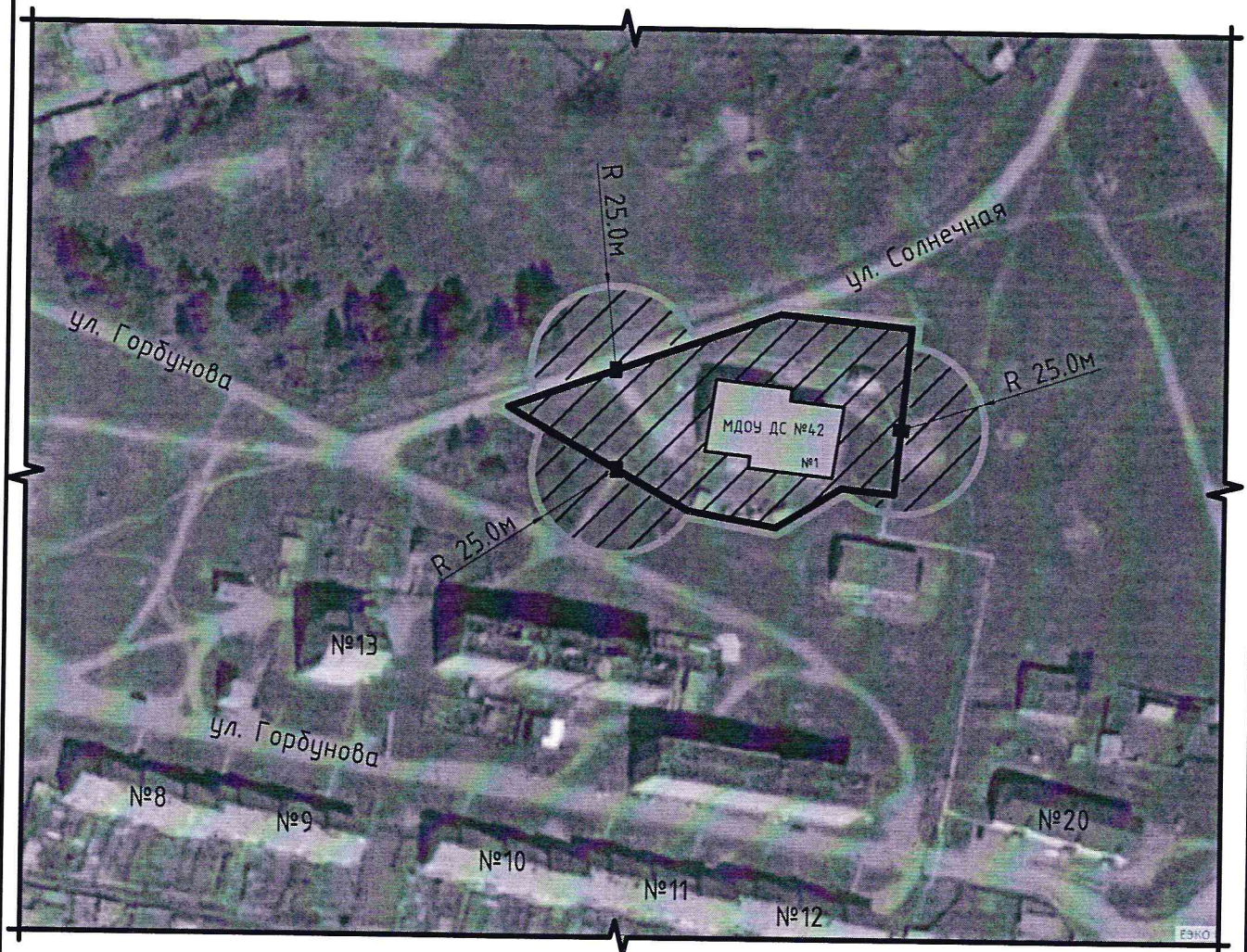


вход на обособленную территорию организации (объекта)

Схемы границ прилегающих территорий к организациям, рынкам и объектам,
на которых не допускается розничная продажа алкогольной продукции

Схема №37

Организация: Муниципальное дошкольное образовательное учреждение
детский сад № 42 Усть-Кутского муниципального образования
адрес: Иркутская область, Звёзднинское муниципальное образование (городское поселение),
р.п. Звездный, ул. Солнечная, 1



М 1:2000

Условные обозначения:



организация (объект)



граница прилегающей территории, на которой не допускается розничная продажа алкогольной продукции



граница обособленной территории организации



прилегающая территория, на которой не допускается розничная продажа алкогольной продукции



вход на обособленную территорию организации (объекта)