Приложение № 1
к постановлению Администрации
Усть-Кутского муниципального
образования
№ 80-п от 27.02.2020г

Схемы границ прилегающих территорий к организациям, рынкам и объектам,
на которых не допускается розничная продажа алкогольной продукции

Схема №1

Организация: Муниципальное образовательное учреждение Лицей Усть-Кутского муниципального образования
адрес: Иркутская область, Усть-Кутское муниципальное образование (городское поселение),
г. Усть-Кут, ул. Советская, 113

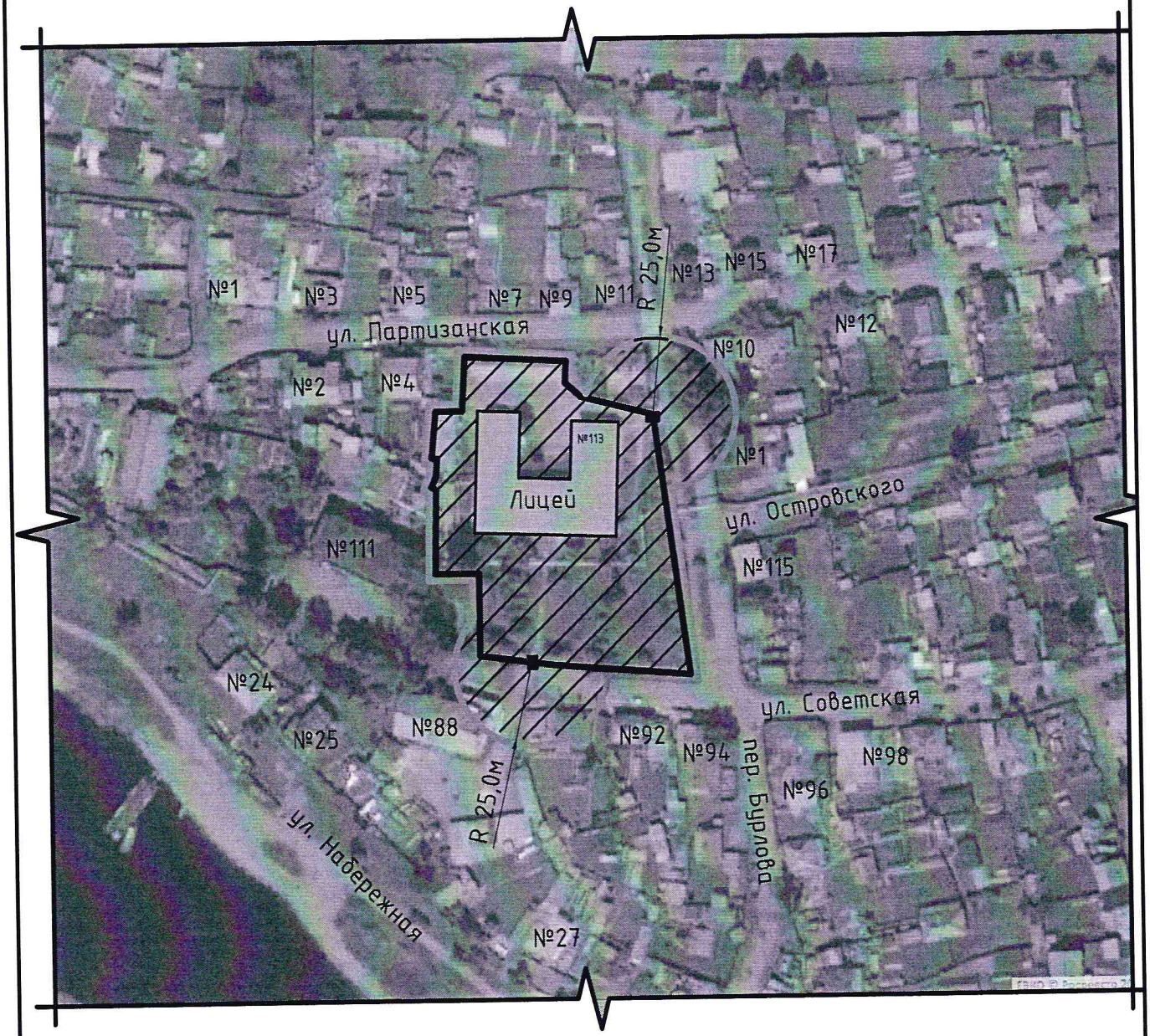

Условные обозначения: М 1:2000

- организация (объект)
- граница прилегающей территории, на которой не допускается розничная продажа алкогольной продукции
- граница обособленной территории организации
- прилегающая территория, на которой не допускается розничная продажа алкогольной продукции
- вход на обособленную территорию организации (объекта)

Приложение № 1
к постановлению Администрации
Усть-Кутского муниципального
образования
№80-п от 27.02.2020г

Схемы границ прилегающих территорий к организациям, рынкам и объектам,
на которых не допускается розничная продажа алкогольной продукции

Схема №2

Организация: Муниципальное общеобразовательное учреждение средняя общеобразовательная школа № 1
Усть-Кутского муниципального образования

адрес: Иркутская область, Усть-Кутское муниципальное образование (городское поселение),
г. Усть-Кут, ул. Советская, 93

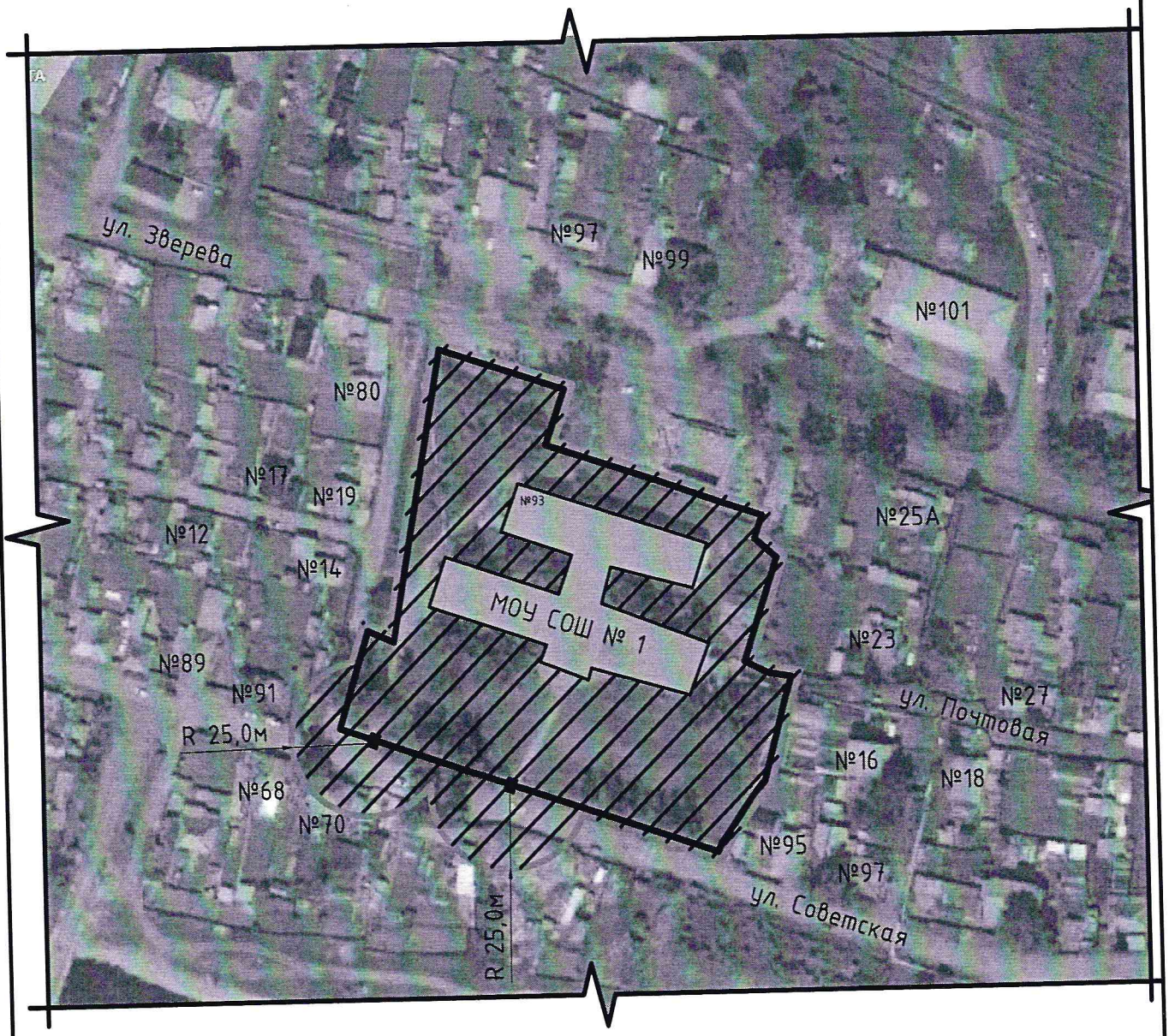

Условные обозначения:

М 1:2000

организация (объект)

граница прилегающей территории, на которой не допускается розничная продажа алкогольной продукции

граница обособленной территории организации

прилегающая территория, на которой не допускается розничная продажа алкогольной продукции

вход на обособленную территорию организации (объекта)

Приложение № 1
к постановлению Администрации
Усть-Кутского муниципального
образования
№ 80-п от 27.02.2020г.

Схемы границ прилегающих территорий к организациям, рынкам и объектам,
на которых не допускается розничная продажа алкогольной продукции

Схема №3

Организация: Муниципальное общеобразовательное учреждение средняя общеобразовательная школа № 2
Усть-Кутского муниципального образования

адрес: Иркутская область, Усть-Кутское муниципальное образование (городское поселение),
г. Усть-Кут, ул. Пролетарская, 2

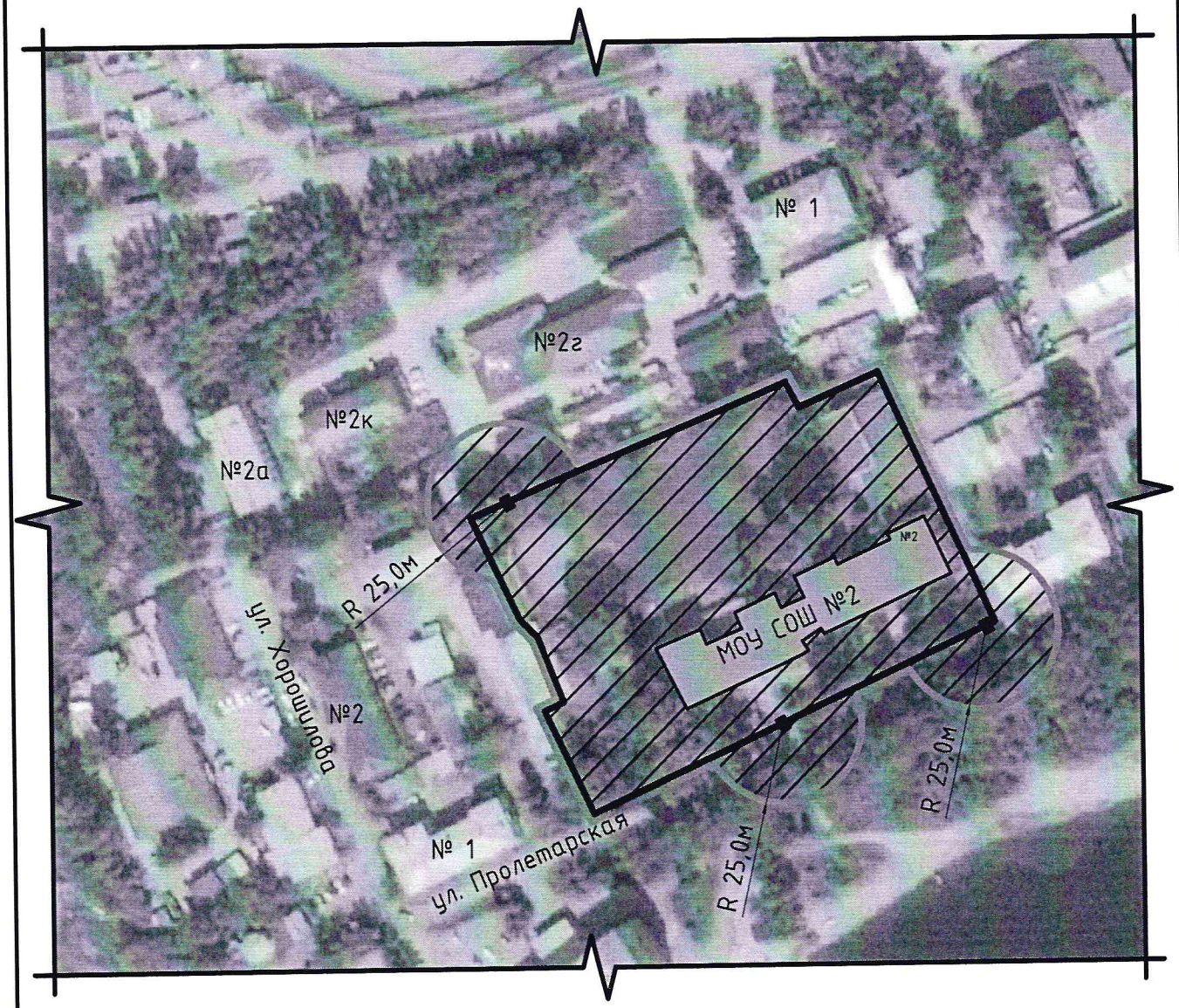

М 1:2000

Условные обозначения:

- организация (объект)
- граница прилегающей территории, на которой не допускается розничная продажа алкогольной продукции
- граница обособленной территории организации
- прилегающая территория, на которой не допускается розничная продажа алкогольной продукции
- вход на обособленную территорию организации (объекта)

Приложение № 1
к постановлению Администрации
Усть-Кутского муниципального
образования
№80-п от 27.02.2020г.

Схемы границ прилегающих территорий к организациям, рынкам и объектам,
на которых не допускается розничная продажа алкогольной продукции

Схема №4

Организация: Муниципальное общеобразовательное учреждение средняя общеобразовательная школа № 3
Усть-Кутского муниципального образования Иркутской области

адрес: Иркутская область, Усть-Кутское муниципальное образование (городское поселение),
г. Усть-Кут, ул. Щорса, 47

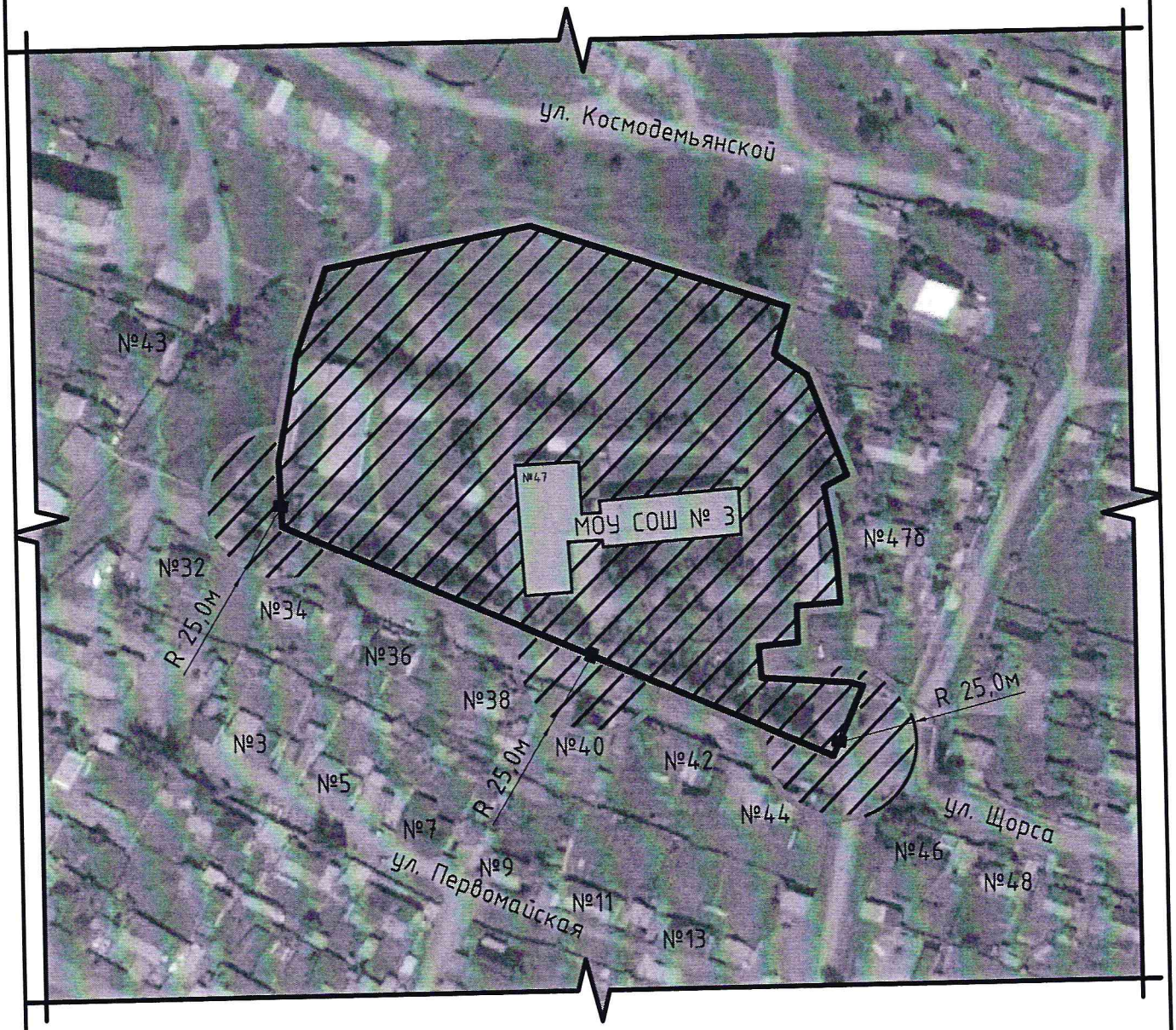

М 1:2000

Условные обозначения:

- организация (объект)
- граница прилегающей территории, на которой не допускается розничная продажа алкогольной продукции
- граница обособленной территории организации
- прилегающая территория, на которой не допускается розничная продажа алкогольной продукции
- вход на обособленную территорию организации (объекта)

Приложение № 1
к постановлению Администрации
Усть-Кутского муниципального
образования
№ 80-п от 27.02.2020г.

Схемы границ прилегающих территорий к организациям, рынкам и объектам,
на которых не допускается розничная продажа алкогольной продукции

Схема №5

Организация: Муниципальное общеобразовательное учреждение средняя общеобразовательная школа № 4
Усть-Кутского муниципального образования Иркутской области
адрес: Иркутская область, Усть-Кутское муниципальное образование (городское поселение),
г. Усть-Кут, ул. Речников, 40

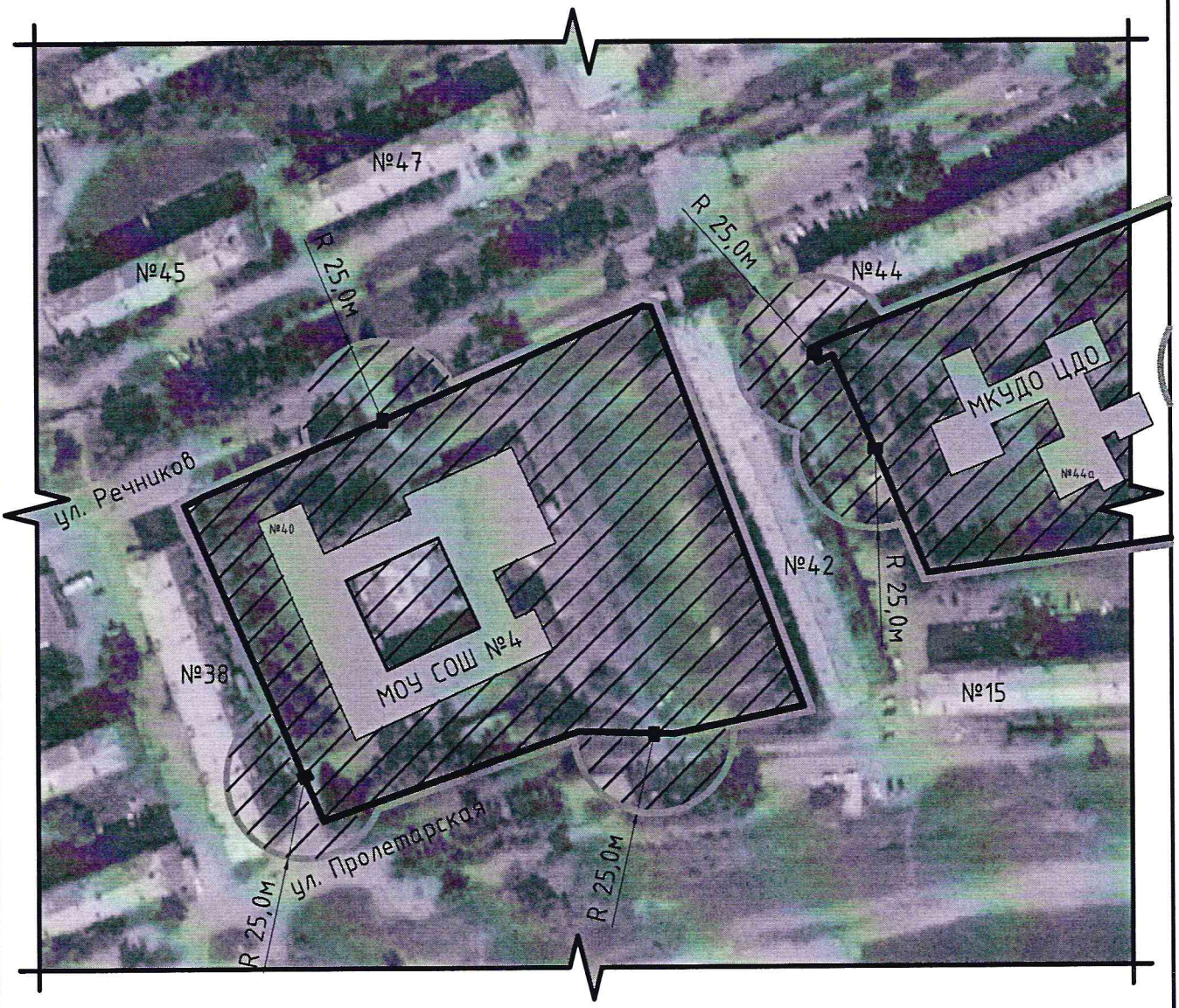

М 1:2000

Условные обозначения:

- организация (объект)
- граница прилегающей территории, на которой не допускается розничная продажа алкогольной продукции
- граница обособленной территории организации
- прилегающая территория, на которой не допускается розничная продажа алкогольной продукции
- вход на обособленную территорию организации (объекта)

Приложение № 1
к постановлению Администрации
Усть-Кутского муниципального
образования
№80-п от 27.02.2020г

Схемы границ прилегающих территорий к организациям, рынкам и объектам,
на которых не допускается розничная продажа алкогольной продукции

Схема №6

Организация: Муниципальное общеобразовательное учреждение средняя общеобразовательная школа № 5
Усть-Кутского муниципального образования Иркутской области
адрес: Иркутская область, Усть-Кутское муниципальное образование (городское поселение),
г. Усть-Кут, ул. Нефтяников, 12

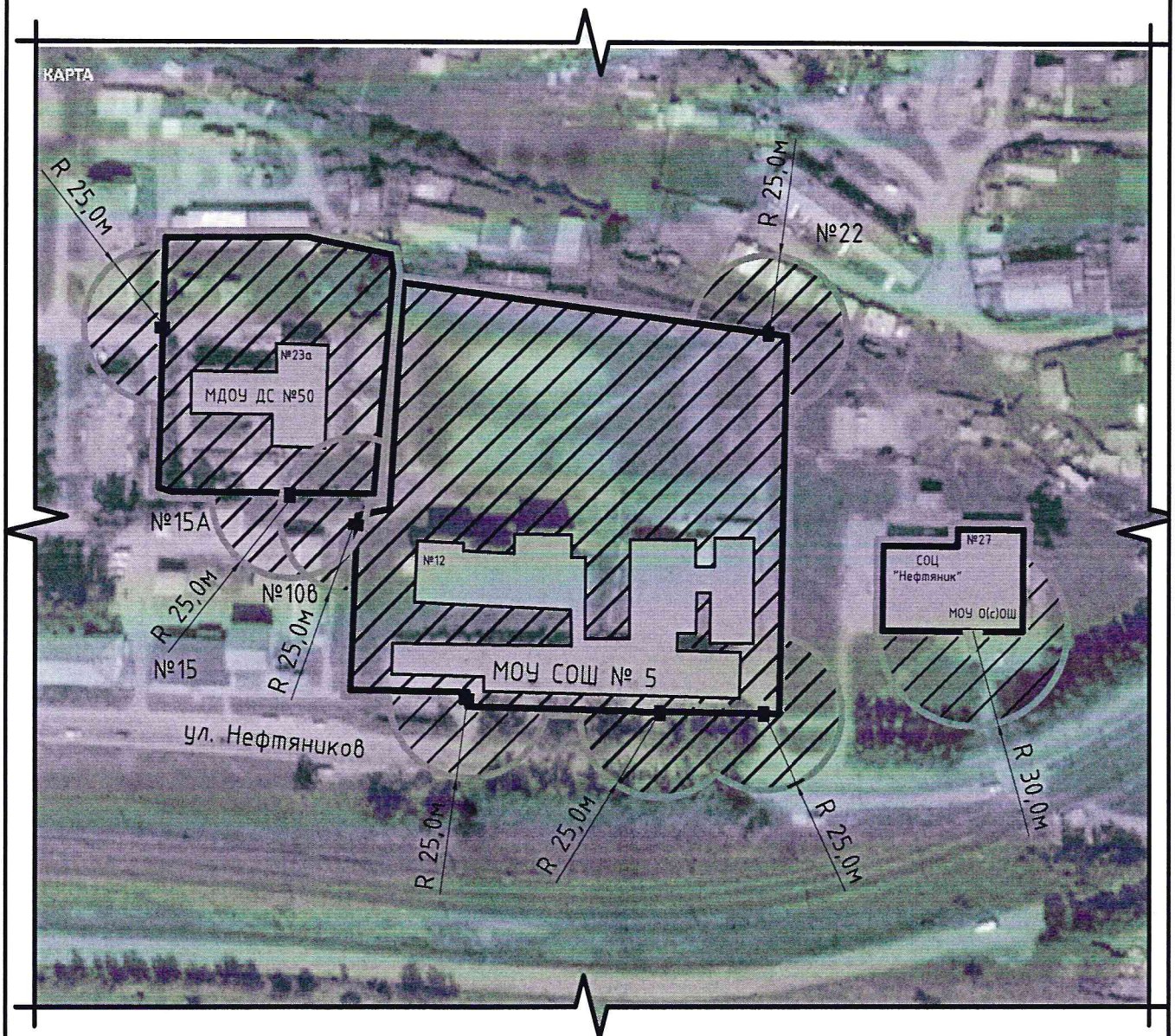

М 1:2000

Условные обозначения:

- организация (объект)
- граница прилегающей территории, на которой не допускается розничная продажа алкогольной продукции
- граница обособленной территории организации
- прилегающая территория, на которой не допускается розничная продажа алкогольной продукции
- вход на обособленную территорию организации (объекта)
- вход в организацию (объект)

Приложение № 1
к постановлению Администрации
Усть-Кутского муниципального
образования
№80-п от 27.02.2020г

Схемы границ прилегающих территорий к организациям, рынкам и объектам,
на которых не допускается розничная продажа алкогольной продукции

Схема №7

Организация: Муниципальное казенное общеобразовательное учреждение средняя общеобразовательная школа № 6 имени Героя России Шерстянникова Андрея Николаевича Усть-Кутского муниципального образования
адрес: Иркутская область, Усть-Кутское муниципальное образование (городское поселение),
г. Усть-Кут, ул. Шерстянникова, 3

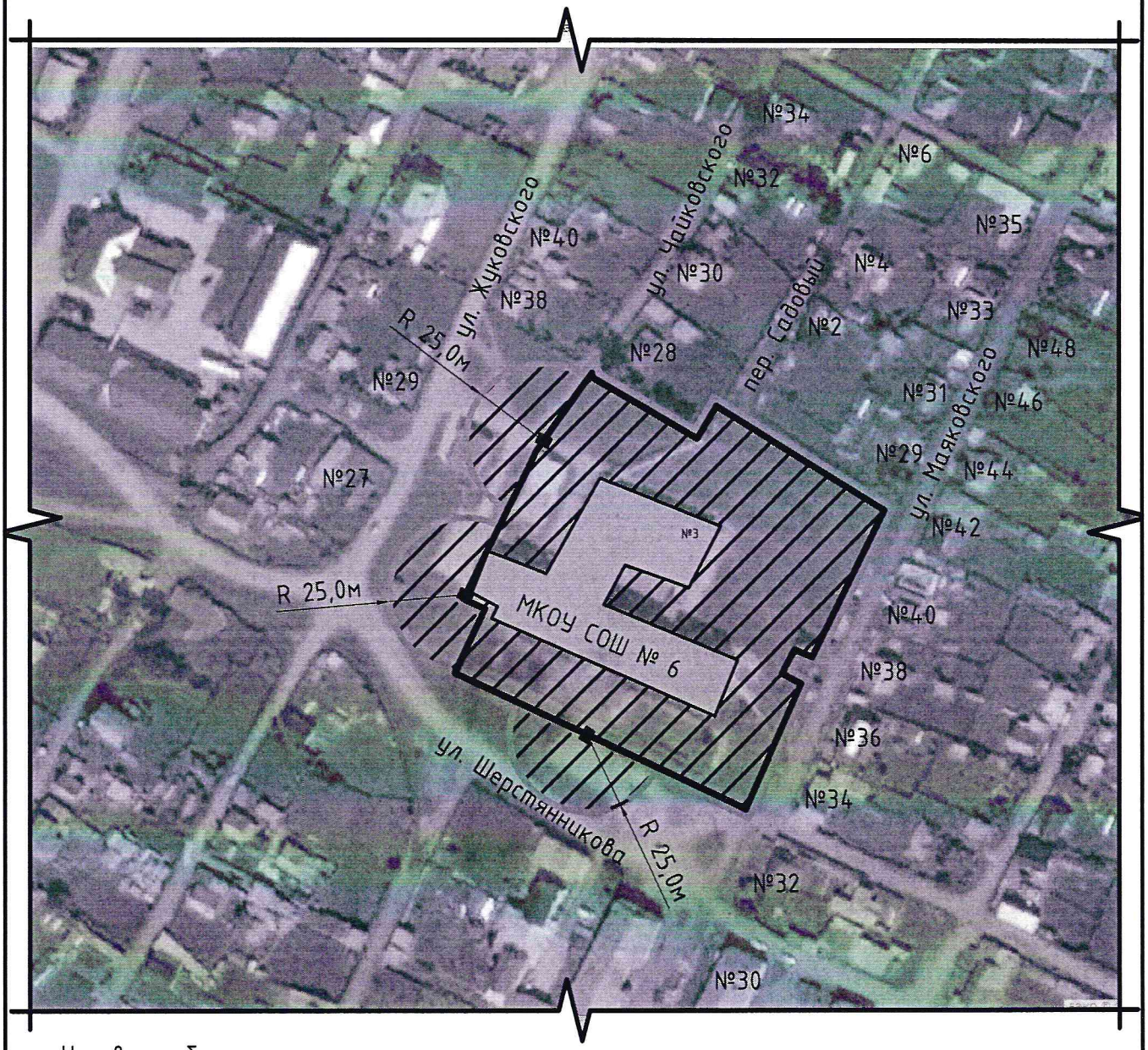

М 1:2000

Условные обозначения:

- организация (объект)
- граница прилегающей территории, на которой не допускается розничная продажа алкогольной продукции
- граница обособленной территории организации
- прилегающая территория, на которой не допускается розничная продажа алкогольной продукции
- вход на обособленную территорию организации (объекта)

Приложение № 1
к постановлению Администрации
Усть-Кутского муниципального
образования
№80-п от 27.02.2020г.

Схемы границ прилегающих территорий к организациям, рынкам и объектам,
на которых не допускается розничная продажа алкогольной продукции

Схема №8

Организация: Муниципальное общеобразовательное учреждение средняя общеобразовательная школа № 7
Усть-Кутского муниципального образования
адрес: Иркутская область, Усть-Кутское муниципальное образование (городское поселение),
г. Усть-Кут, ул. 2-я Набережная, 13

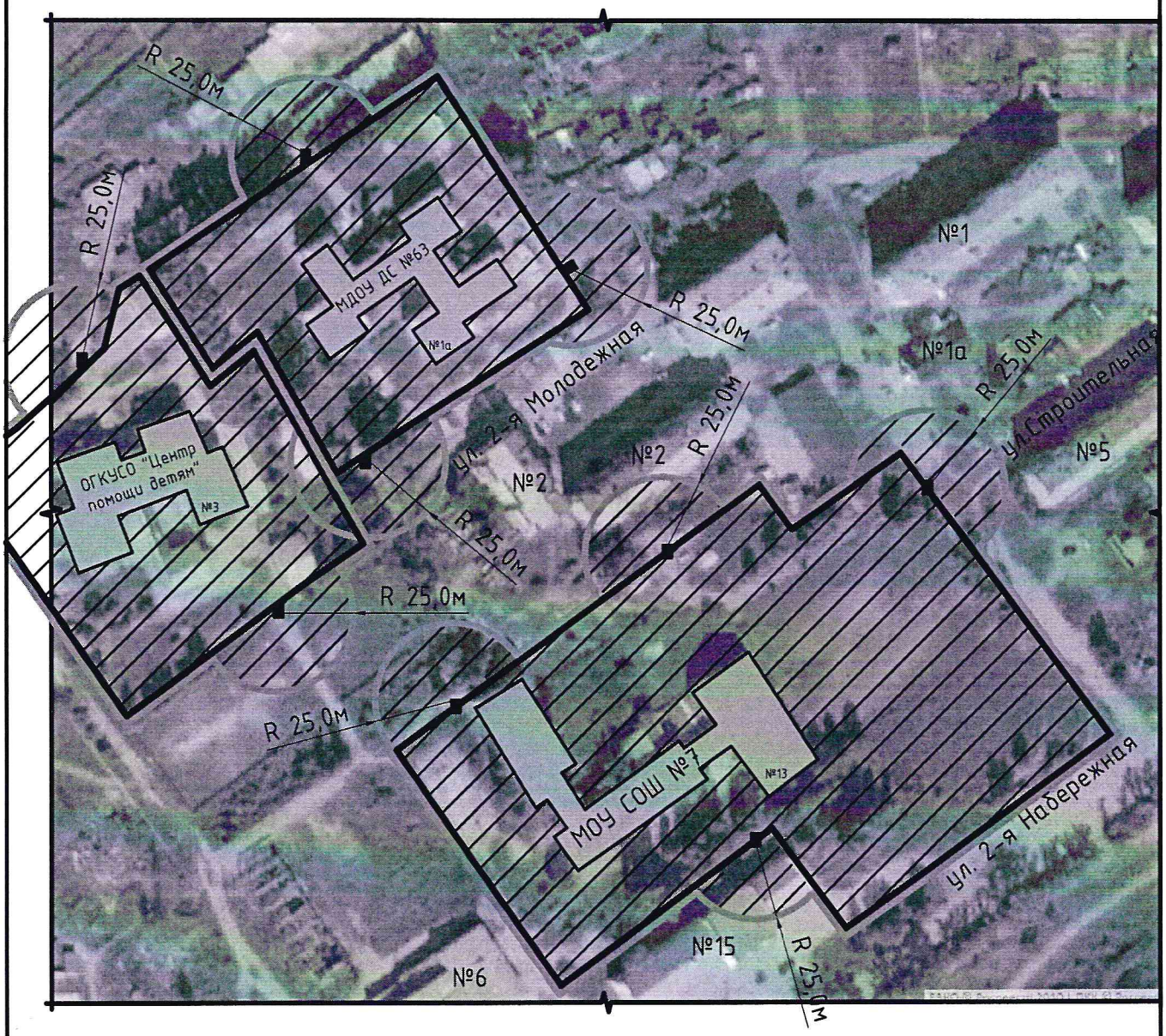

М 1:2000

Условные обозначения:

- организация (объект)
- граница прилегающей территории, на которой не допускается розничная продажа алкогольной продукции
- граница обособленной территории организации
- прилегающая территория, на которой не допускается розничная продажа алкогольной продукции
- вход на обособленную территорию организации (объекта)

Приложение № 1
к постановлению Администрации
Усть-Кутского муниципального
образования
№ 80-п от 27.02.2020г

Схемы границ прилегающих территорий к организациям, рынкам и объектам,
на которых не допускается розничная продажа алкогольной продукции

Схема №9

Организация: Муниципальное общеобразовательное учреждение средняя общеобразовательная школа № 8
Усть-Кутского муниципального образования
адрес: Иркутская область, Усть-Кутское муниципальное образование (городское поселение),
г. Усть-Кут, ул. Трудовая, 5

М 1:2000

Условные обозначения:

- организация (объект)
- граница прилегающей территории, на которой не допускается розничная продажа алкогольной продукции
- граница обособленной территории организации
- прилегающая территория, на которой не допускается розничная продажа алкогольной продукции
- вход на обособленную территорию организации (объекта)

Приложение № 1
к постановлению Администрации
Усть-Кутского муниципального
образования
№80-п от 27.02.2020г

Схемы границ прилегающих территорий к организациям, рынкам и объектам,
на которых не допускается розничная продажа алкогольной продукции

Схема №10

Организация: Муниципальное общеобразовательное учреждение средняя общеобразовательная школа № 9
Усть-Кутского муниципального образования Иркутской области
адрес: Иркутская область, Усть-Кутское муниципальное образование (городское поселение),
г. Усть-Кут, пер. Школьный, 2



М 1:2000

Условные обозначения:

- организация (объект)
- граница прилегающей территории, на которой не допускается розничная продажа алкогольной продукции
- граница обособленной территории организации
- прилегающая территория, на которой не допускается розничная продажа алкогольной продукции
- вход на обособленную территорию организации (объекта)
- вход в организацию (объект)

Приложение № 1
к постановлению Администрации
Усть-Кутского муниципального
образования
№80-п от 27.02.2020г.

Схемы границ прилегающих территорий к организациям, рынкам и объектам,
на которых не допускается розничная продажа алкогольной продукции

Схема №11

Организация: Муниципальное общеобразовательное учреждение средняя общеобразовательная школа № 10
Усть-Кутского муниципального образования Иркутской области
адрес: Иркутская область, Усть-Кутское муниципальное образование (городское поселение),
г. Усть-Кут, ул. Пушкина, 70

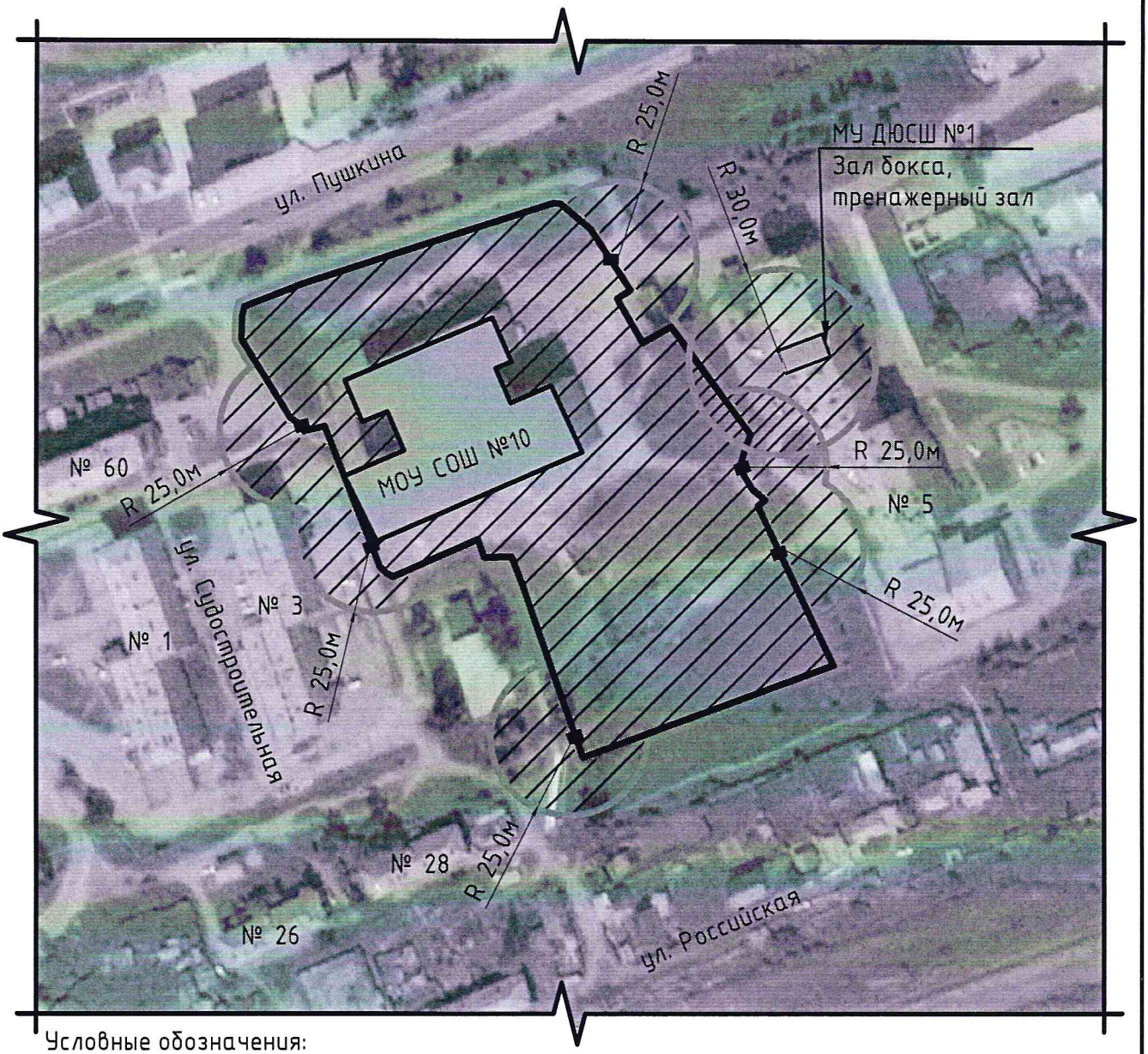

Условные обозначения:

М 1:2000

организация (объект)

граница прилегающей территории, на которой не допускается розничная продажа алкогольной продукции

граница обособленной территории организации

прилегающая территория, на которой не допускается розничная продажа алкогольной продукции

вход на обособленную территорию организации (объекта)

вход в организацию (объект)

Приложение № 1
к постановлению Администрации
Усть-Кутского муниципального
образования
№80-п от 27.02.2020г

Схемы границ прилегающих территорий к организациям, рынкам и объектам,
на которых не допускается розничная продажа алкогольной продукции

Схема №12

Организация: Муниципальное общеобразовательное учреждение открытая (сменная) общеобразовательная школа Усть-Кутского муниципального образования Иркутской области

адрес: Иркутская область, Усть-Кутское муниципальное образование (городское поселение), г. Усть-Кут, ул. Нефтяников, 27

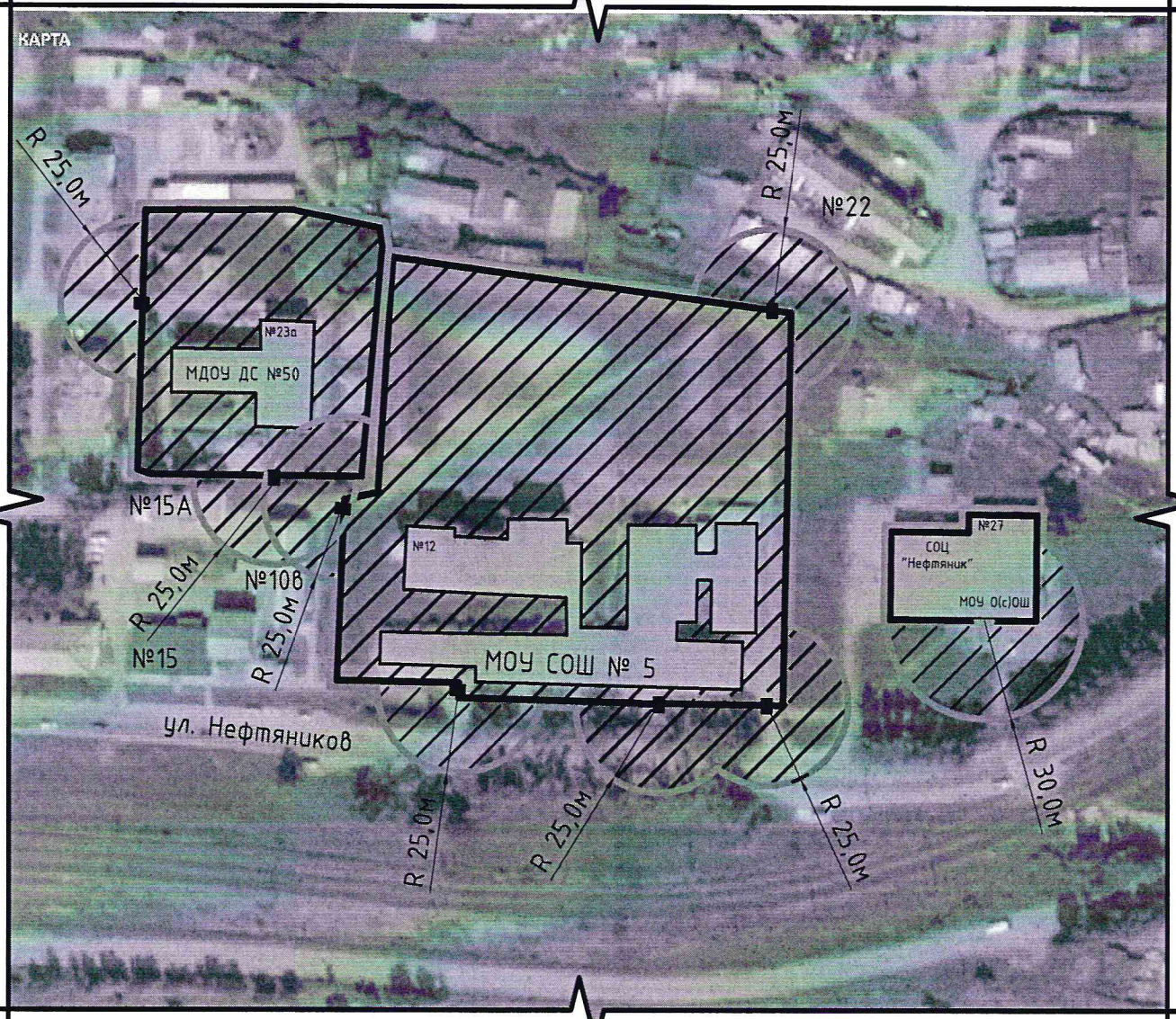

М 1:2000

Условные обозначения:

- организация (объект)
- граница прилегающей территории, на которой не допускается розничная продажа алкогольной продукции
- граница обособленной территории организации
- прилегающая территория, на которой не допускается розничная продажа алкогольной продукции
- вход на обособленную территорию организации (объекта)
- вход в организацию (объект)

Приложение № 1
к постановлению Администрации
Усть-Кутского муниципального
образования
№80-п от 27.02.2020г

Схемы границ прилегающих территорий к организациям, рынкам и объектам,
на которых не допускается розничная продажа алкогольной продукции

Схема №13

Организация: Муниципальное общеобразовательное учреждение средняя общеобразовательная школа п. Верхнемарково Усть-Кутского муниципального образования Иркутской области
Адрес: Иркутская область, Верхнемарковское муниципальное образование (сельское поселение), п. Верхнемарково, ул. 40 лет Победы, 41

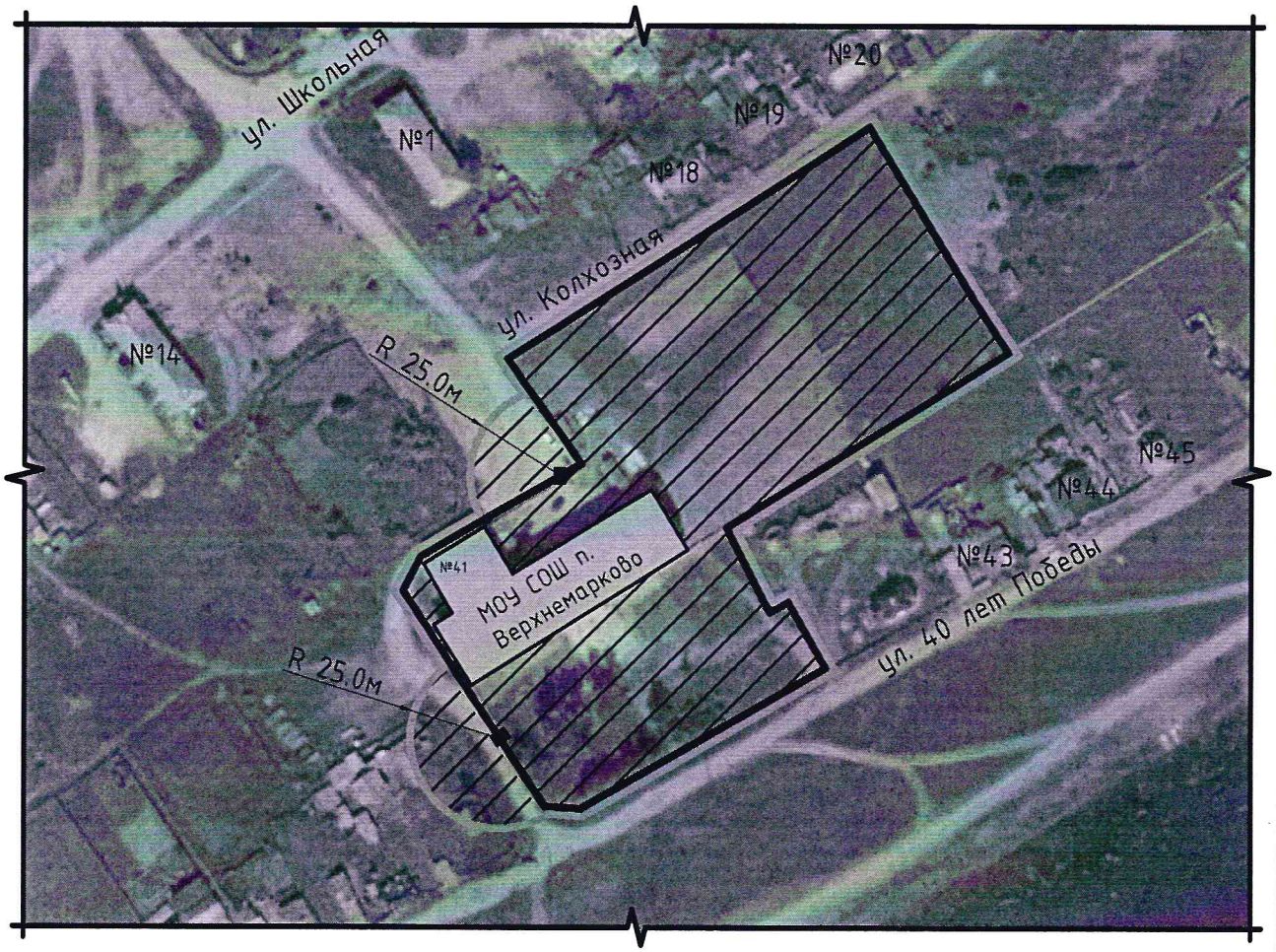

М 1:2000

Условные обозначения:

- организация (объект)
- граница прилегающей территории, на которой не допускается розничная продажа алкогольной продукции
- граница обособленной территории организации
- прилегающая территория, на которой не допускается розничная продажа алкогольной продукции
- вход на обособленную территорию организации (объекта)

Приложение № 1
к постановлению Администрации
Усть-Кутского муниципального
образования
№80-п от 27.02.2020г.

Схемы границ прилегающих территорий к организациям, рынкам и объектам,
на которых не допускается розничная продажа алкогольной продукции

Схема №14

Организация: Муниципальное образовательное учреждение средняя общеобразовательная школа
п. Звёздный Усть-Кутского муниципального образования Иркутской области
Адрес: Иркутская область, Звёзднинское муниципальное образование (городское поселение),
р.п. Звёздный, ул. Горбунова, 7б

М 1:2000

Условные обозначения:

- организация (объект)
- граница прилегающей территории, на которой не допускается розничная продажа алкогольной продукции
- граница обособленной территории организации
- прилегающая территория, на которой не допускается розничная продажа алкогольной продукции
- вход на обособленную территорию организации (объекта)
- вход в организацию (объект)

Приложение № 1
к постановлению Администрации
Усть-Кутского муниципального
образования
№80-п от 27.02.2020г.

Схемы границ прилегающих территорий к организациям, рынкам и объектам,
на которых не допускается розничная продажа алкогольной продукции

Схема №15

Организация: Муниципальное образовательное учреждение средняя общеобразовательная школа
с. Ния Усть-Кутского муниципального образования Иркутской области

Адрес: Иркутская область, Нийское муниципальное образование (сельское поселение),
п. Ния, ул. Тбилисская, 4

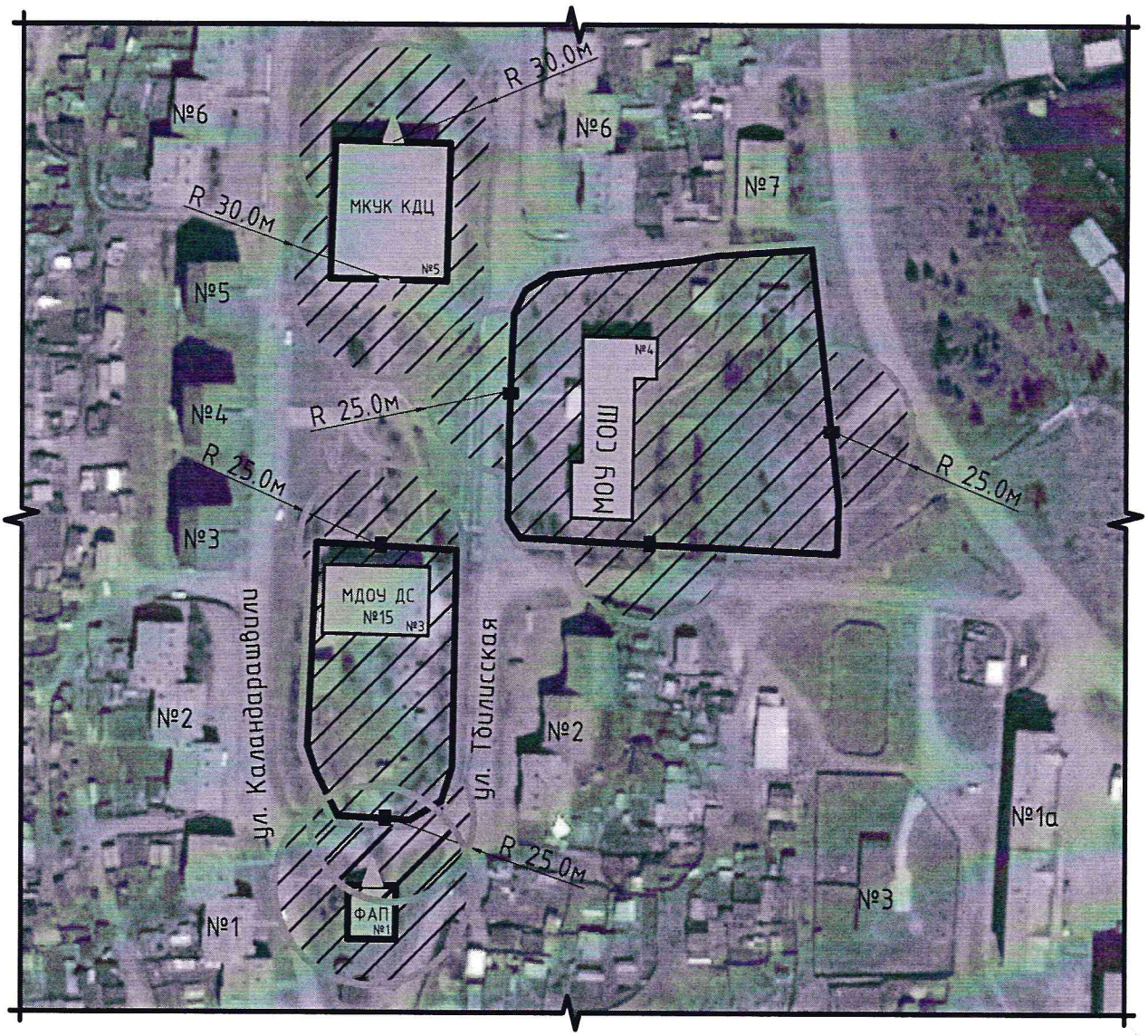

М 1:2000

Условные обозначения:

- организация (объект)
- граница прилегающей территории, на которой не допускается розничная продажа алкогольной продукции
- граница обособленной территории организации
- прилегающая территория, на которой не допускается розничная продажа алкогольной продукции
- вход на обособленную территорию организации (объекта)
- вход в организацию (объект)

Приложение № 1
к постановлению Администрации
Усть-Кутского муниципального
образования
№ 80-п от 27. 02. 2020 г.

Схемы границ прилегающих территорий к организациям, рынкам и объектам,
на которых не допускается розничная продажа алкогольной продукции

Схема №16

Организация: Муниципальное общеобразовательное учреждение средняя общеобразовательная школа
с. Подымахино Усть-Кутского муниципального образования Иркутской области
Адрес: Иркутская область, Подымахинское муниципальное образование (сельское поселение),
с. Подымахино, ул. Береговая, 1

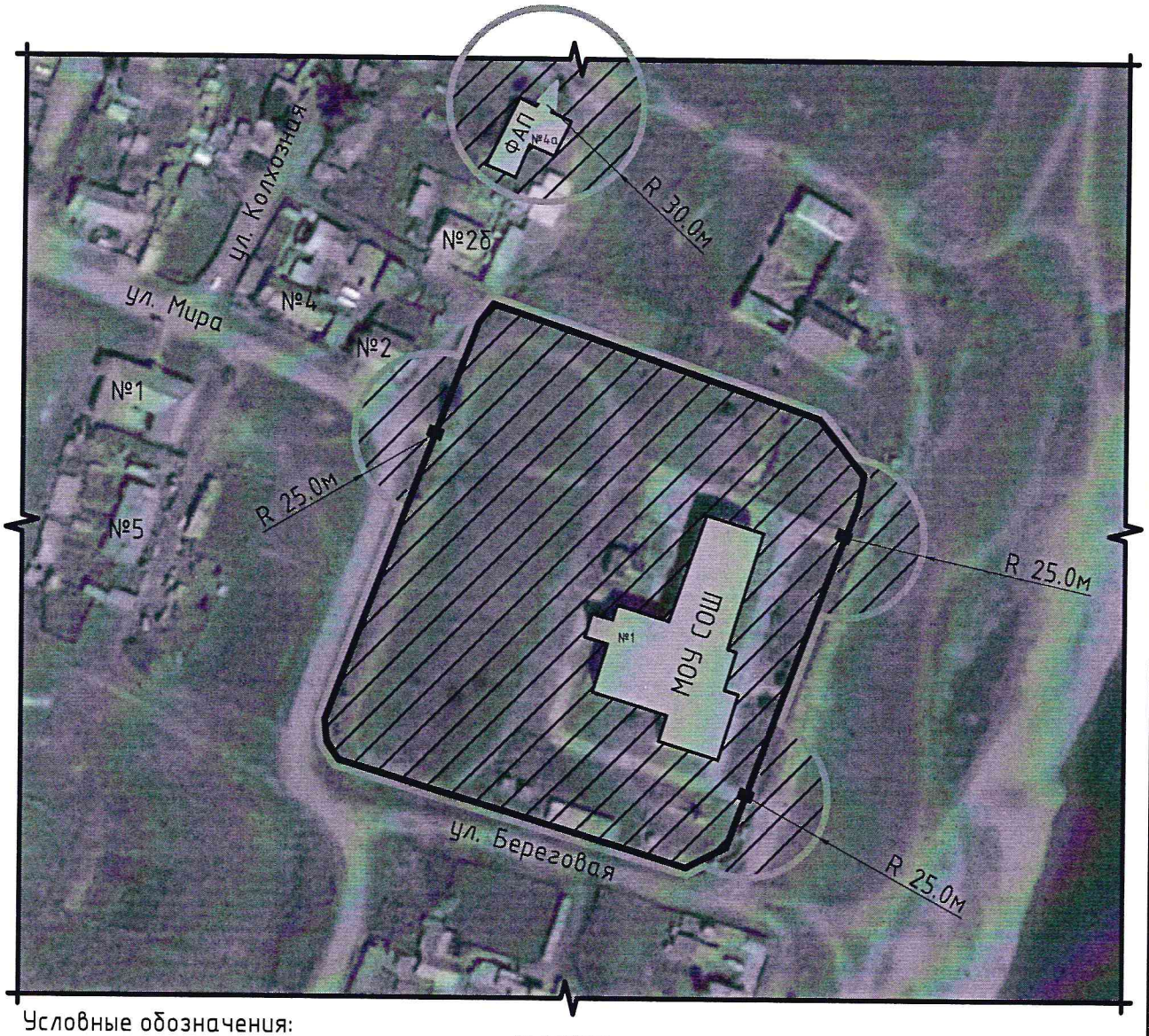

Условные обозначения:

М 1:2000

организация (объект)

граница прилегающей территории, на которой не допускается розничная продажа алкогольной продукции

граница обособленной территории организации

прилегающая территория, на которой не допускается розничная продажа алкогольной продукции

вход на обособленную территорию организации (объекта)

вход в организацию (объект)

Приложение № 1
к постановлению Администрации
Усть-Кутского муниципального
образования
№80-п от 27.02.2020г.

Схемы границ прилегающих территорий к организациям, рынкам и объектам,
на которых не допускается розничная продажа алкогольной продукции

Схема №17

Организация: Муниципальное общеобразовательное учреждение средняя общеобразовательная школа п. Ручей Усть-Кутского муниципального образования Иркутской области
Адрес: Иркутская область, Ручейское муниципальное образование (сельское поселение), п. Ручей, ул. Школьная, 7

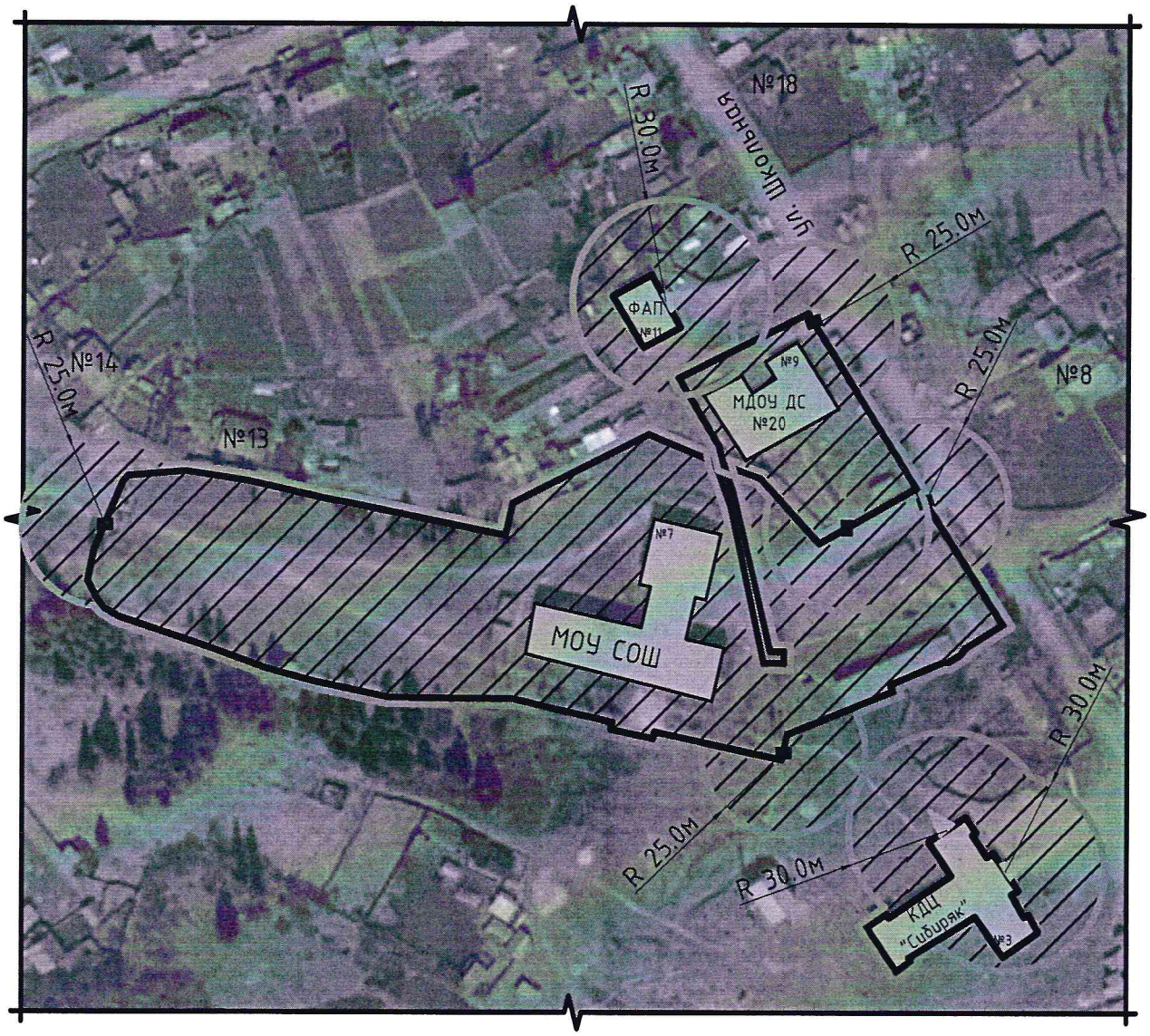

М 1:2000

Условные обозначения:

- организация (объект)
- граница прилегающей территории, на которой не допускается розничная продажа алкогольной продукции
- граница обособленной территории организации
- прилегающая территория, на которой не допускается розничная продажа алкогольной продукции
- вход на обособленную территорию организации (объекта)
- вход в организацию (объект)

Приложение № 1
к постановлению Администрации
Усть-Кутского муниципального
образования
№80-п от 27.02.2020 г.

Схемы границ прилегающих территорий к организациям, рынкам и объектам,
на которых не допускается розничная продажа алкогольной продукции

Схема №18

Организация: Муниципальное общеобразовательное учреждение средняя общеобразовательная школа п. Янталь Усть-Кутского муниципального образования Иркутской области

Адрес: Иркутская область, Янтальское муниципальное образование (городское поселение), р.п. Янталь, ул. Еловая, 7

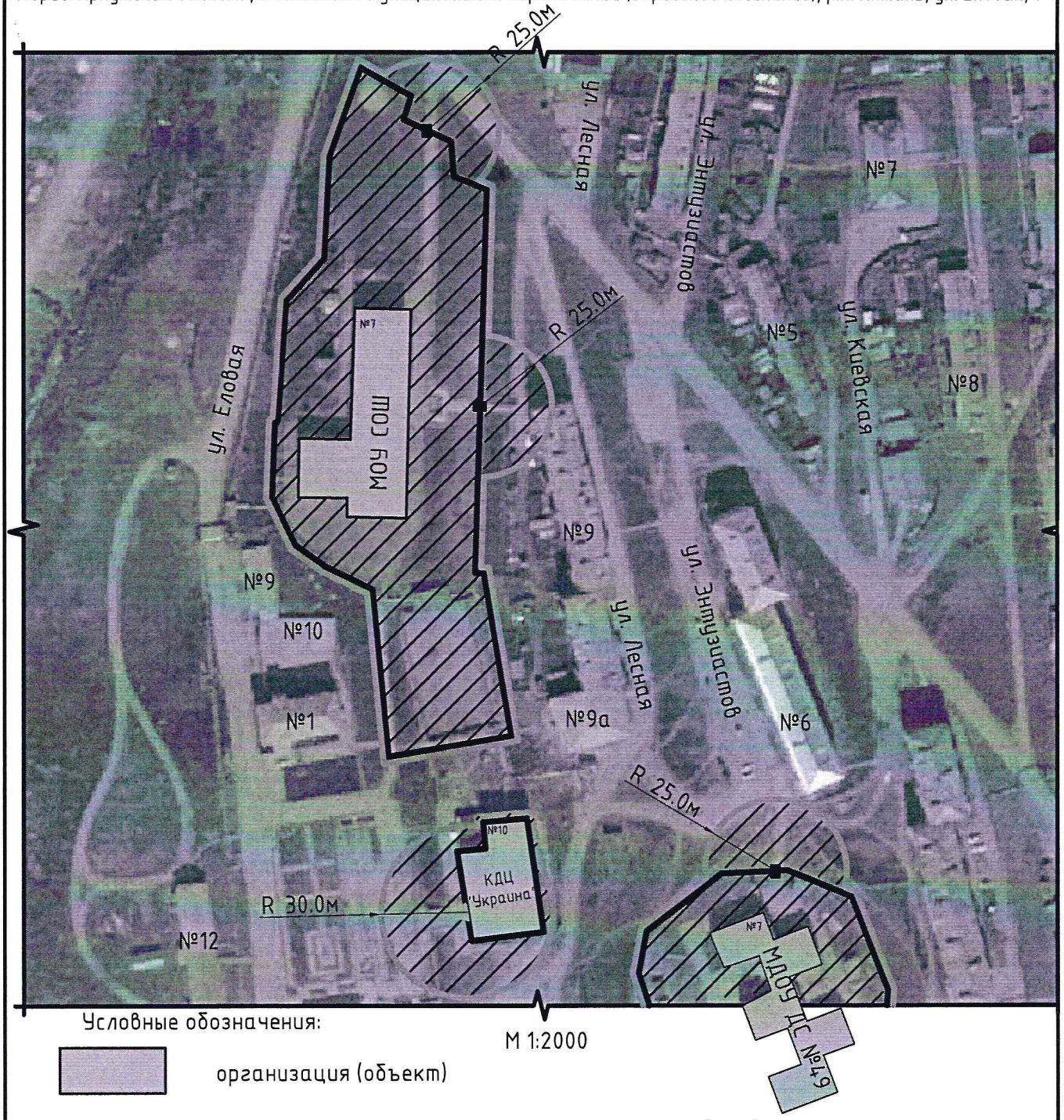

М 1:2000

Условные обозначения:

- организация (объект)
- граница прилегающей территории, на которой не допускается розничная продажа алкогольной продукции
- граница обособленной территории организации
- прилегающая территория, на которой не допускается розничная продажа алкогольной продукции
- вход на обособленную территорию организации (объекта)
- вход в организацию (объект)

Приложение № 1
к постановлению Администрации
Усть-Кутского муниципального
образования
№ 80п от 27.02.2020г

Схемы границ прилегающих территорий к организациям, рынкам и объектам,
на которых не допускается розничная продажа алкогольной продукции

Схема №19

Организация: Федеральное государственное образовательное учреждение
среднего профессионального образования "Осетровское речное училище"
Адрес: Иркутская область, Усть-Кутское муниципальное образование (городское поселение),
г. Усть-Кут, ул. Володарского, 65

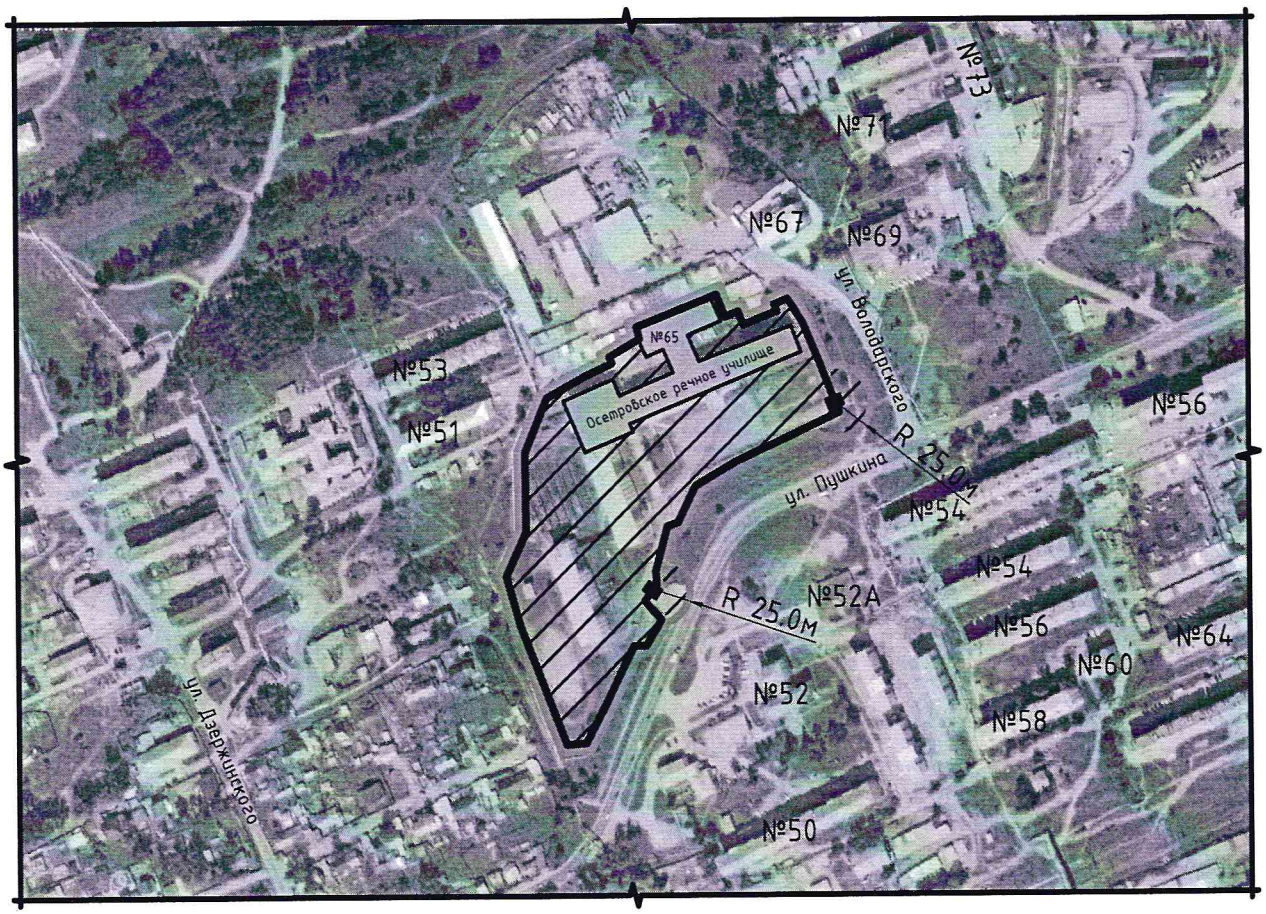

М 1:5000

Условные обозначения:

- организация (объект)
- граница прилегающей территории, на которой не допускается розничная продажа алкогольной продукции
- граница обособленной территории организации
- прилегающая территория, на которой не допускается розничная продажа алкогольной продукции
- вход на обособленную территорию организации (объекта)

Приложение № 1
к постановлению Администрации
Усть-Кутского муниципального
образования
№80-п от 27.02.2020г

Схемы границ прилегающих территорий к организациям, рынкам и объектам,
на которых не допускается розничная продажа алкогольной продукции

Схема №20

Организация: Государственное бюджетное профессиональное образовательное учреждение Иркутской области "Усть-Кутский промышленный техникум"

Адрес: Иркутская область, Усть-Кутское муниципальное образование (городское поселение), г. Усть-Кут, ул. Пушкина, 107

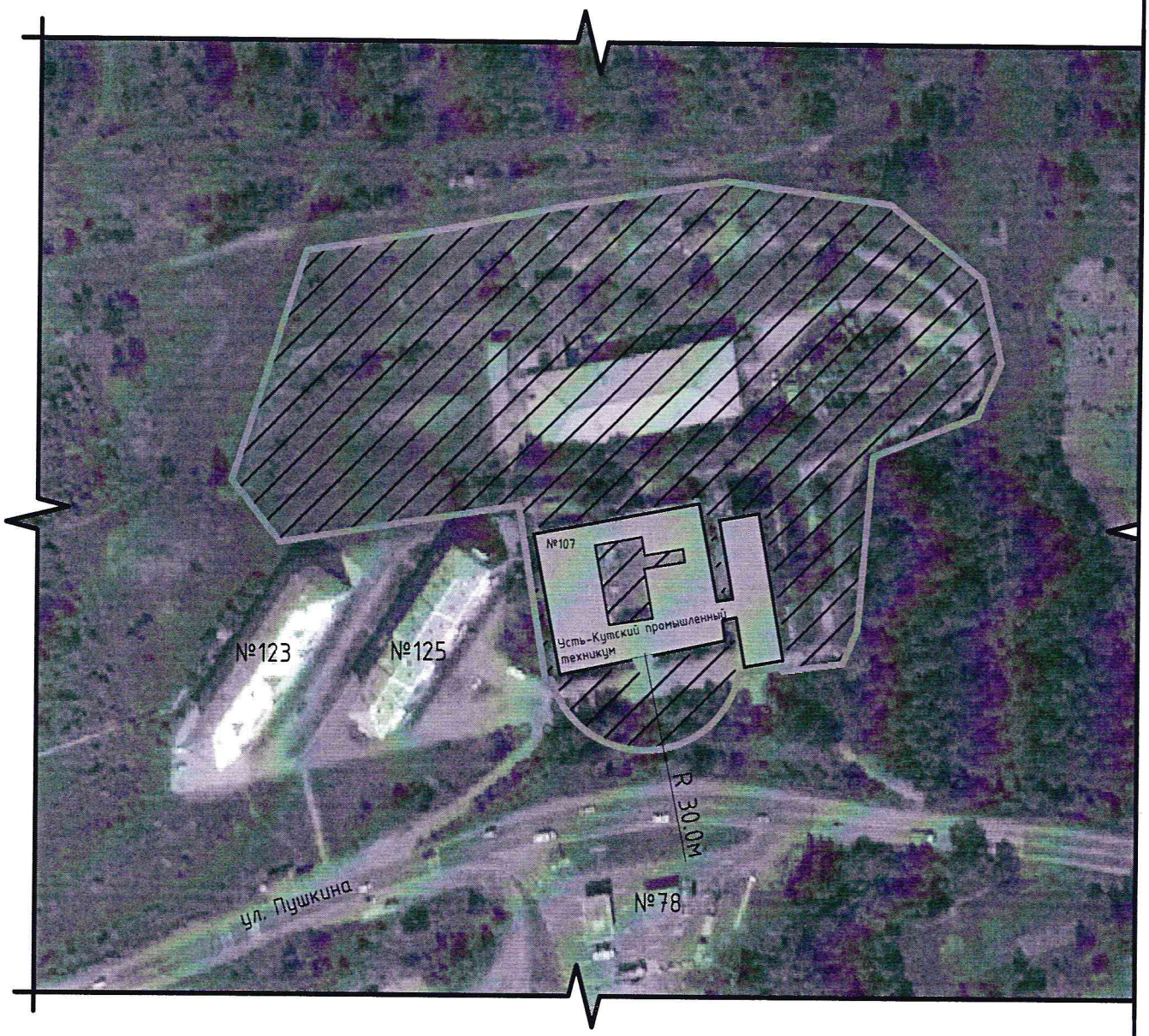

М 1:2000

Условные обозначения:

- организация (объект)
- граница прилегающей территории, на которой не допускается розничная продажа алкогольной продукции
- граница обособленной территории организации
- прилегающая территория, на которой не допускается розничная продажа алкогольной продукции
- вход в организацию (объект)

Приложение № 1
к постановлению Администрации
Усть-Кутского муниципального
образования
№80-п от 27.02.2020г

Схемы границ прилегающих территорий к организациям, рынкам и объектам,
на которых не допускается розничная продажа алкогольной продукции
Схема №21
Организация: Частное учреждение профессионального образования
Иркутский гуманитарно-технический колледж (г. Усть-Кут)
Адрес: Иркутская область, Усть-Кутское муниципальное образование (городское поселение),
г. Усть-Кут, ул. Кирова, 18



М 1:2000

Условные обозначения:

- организация (объект)
- граница прилегающей территории, на которой не допускается розничная продажа алкогольной продукции
- граница обособленной территории организации
- прилегающая территория, на которой не допускается розничная продажа алкогольной продукции
- вход в организацию (объект)

Приложение № 1
к постановлению Администрации
Усть-Кутского муниципального
образования
№80-п от 27.02.2020г

Схемы границ прилегающих территорий к организациям, рынкам и объектам,
на которых не допускается розничная продажа алкогольной продукции

Схема №22

Организация: Муниципальное дошкольное образовательное учреждение детский сад № 1
Усть-Кутского муниципального образования Иркутской области
адрес: Иркутская область, Усть-Кутское муниципальное образование (городское поселение),
г. Усть-Кут, ул. Осипенко, 25

М 1:2000

Условные обозначения:

- организация (объект)
- граница прилегающей территории, на которой не допускается розничная продажа алкогольной продукции
- граница обособленной территории организации
- прилегающая территория, на которой не допускается розничная продажа алкогольной продукции
- вход на обособленную территорию организации (объекта)

Приложение № 1
к постановлению Администрации
Усть-Кутского муниципального
образования
№ 80-п от 27.02.2020г

Схемы границ прилегающих территорий к организациям, рынкам и объектам,
на которых не допускается розничная продажа алкогольной продукции

Схема №23

Организация: Муниципальное дошкольное образовательное учреждение детский сад № 3
Усть-Кутского муниципального образования Иркутской области
адрес: Иркутская область, Усть-Кутское муниципальное образование (городское поселение),
г. Усть-Кут, ул. Первомайская, 1

М 1:1000

Условные обозначения:

- организация (объект)
- граница прилегающей территории, на которой не допускается розничная продажа алкогольной продукции
- граница обособленной территории организации
- прилегающая территория, на которой не допускается розничная продажа алкогольной продукции
- вход на обособленную территорию организации (объекта)

Приложение № 1
к постановлению Администрации
Усть-Кутского муниципального
образования
№ 80-п от 27.02.2020г

Схемы границ прилегающих территорий к организациям, рынкам и объектам,
на которых не допускается розничная продажа алкогольной продукции

Схема №24

Организация: Муниципальное дошкольное образовательное учреждение детский сад
общеразвивающего вида № 8 Усть-Кутского муниципального образования
адрес: Иркутская область, Усть-Кутское муниципальное образование (городское поселение),
г. Усть-Кут, ул. Речников, 43

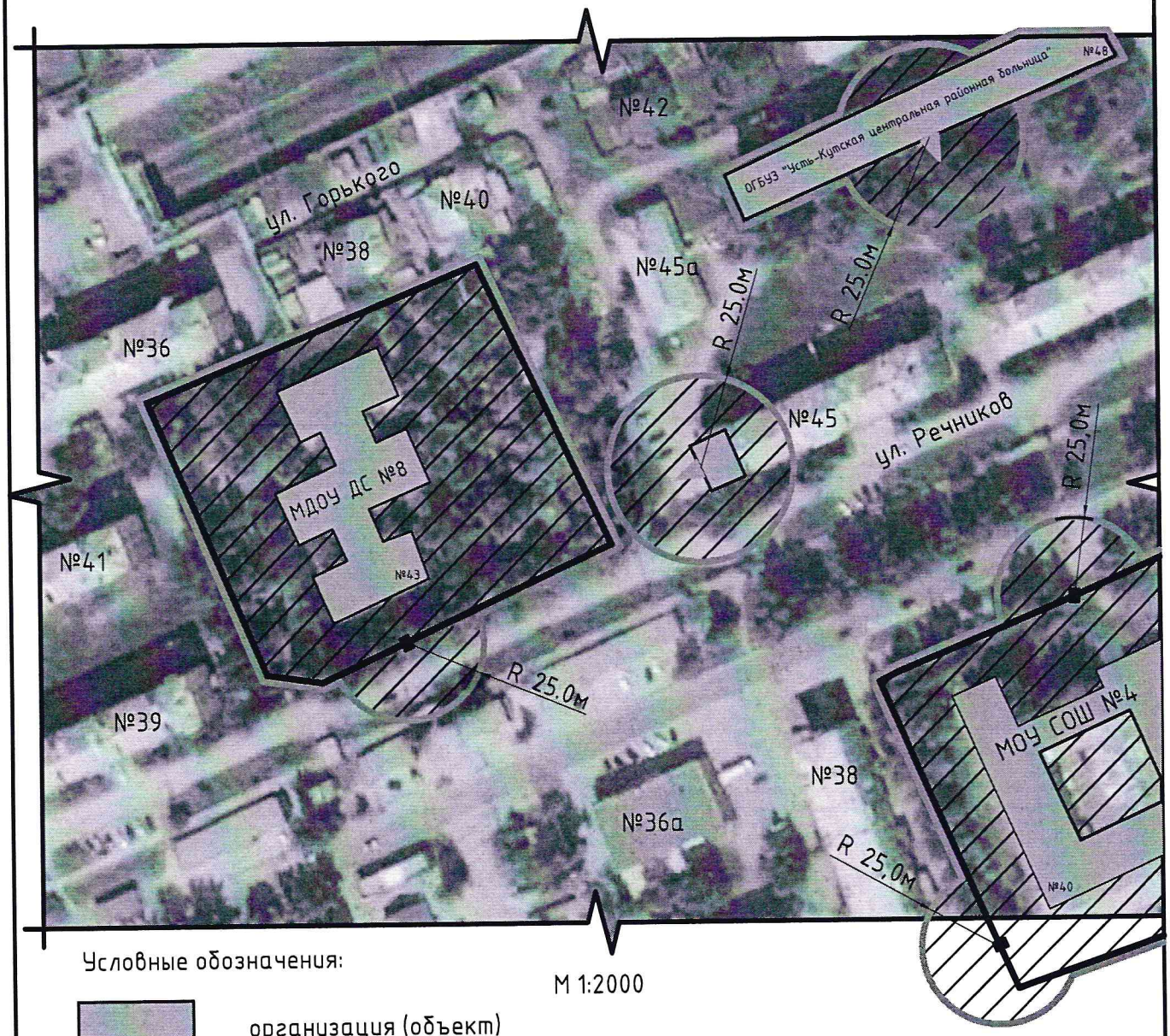

М 1:2000

Условные обозначения:

- организация (объект)
- граница прилегающей территории, на которой не допускается розничная продажа алкогольной продукции
- граница обособленной территории организации
- прилегающая территория, на которой не допускается розничная продажа алкогольной продукции
- вход на обособленную территорию организации (объекта)
- вход в организацию (объект)

Приложение № 1
к постановлению Администрации
Усть-Кутского муниципального
образования
№ 80-п от 27.02.2020 г.

Схемы границ прилегающих территорий к организациям, рынкам и объектам,
на которых не допускается розничная продажа алкогольной продукции

Схема №25

Организация: Муниципальное дошкольное образовательное учреждение детский сад
№ 13 Усть-Кутского муниципального образования Иркутской области
адрес: Иркутская область, Усть-Кутское муниципальное образование (городское поселение),
г. Усть-Кут, ул. Жуковского, 76



Условные обозначения:

М 1:1000

- организация (объект)
- граница прилегающей территории, на которой не допускается розничная продажа алкогольной продукции
- граница обособленной территории организации
- прилегающая территория, на которой не допускается розничная продажа алкогольной продукции
- вход на обособленную территорию организации (объекта)

Приложение № 1
к постановлению Администрации
Усть-Кутского муниципального
образования
№ 80-п от 27.02.2020 г.

Схемы границ прилегающих территорий к организациям, рынкам и объектам,
на которых не допускается розничная продажа алкогольной продукции

Схема №26

Организация: Муниципальное дошкольное образовательное учреждение детский сад
№ 15 Усть-Кутского муниципального образования
адрес: Иркутская область, Нийское муниципальное образование (сельское поселение), п. Ния, ул. Тбилисская, 3

М 1:2000

Условные обозначения:

- организация (объект)
- граница прилегающей территории, на которой не допускается розничная продажа алкогольной продукции
- граница обособленной территории организации
- прилегающая территория, на которой не допускается розничная продажа алкогольной продукции
- вход на обособленную территорию организации (объекта)
- вход в организацию (объект)

Приложение № 1
к постановлению Администрации
Усть-Кутского муниципального
образования
№ 80-п от 27.02.2020г

Схемы границ прилегающих территорий к организациям, рынкам и объектам,
на которых не допускается розничная продажа алкогольной продукции

Схема №27

Организация: Муниципальное дошкольное образовательное учреждение детский сад № 20
Усть-Кутского муниципального образования Иркутской области
Адрес: Иркутская область, Ручейское муниципальное образование (сельское поселение),
п. Ручей, ул. Школьная, 5

М 1:2000

Условные обозначения:

- организация (объект)
- граница прилегающей территории, на которой не допускается розничная продажа алкогольной продукции
- граница обособленной территории организации
- прилегающая территория, на которой не допускается розничная продажа алкогольной продукции
- вход на обособленную территорию организации (объекта)
- вход в организацию (объект)

Приложение № 1
к постановлению Администрации
Усть-Кутского муниципального
образования
№ 80-п от 27.02.2020г

Схемы границ прилегающих территорий к организациям, рынкам и объектам,
на которых не допускается розничная продажа алкогольной продукции

Схема №28

Организация: Муниципальное дошкольное образовательное учреждение детский сад общеразвивающего вида
№ 22 Усть-Кутского муниципального образования
адрес: Иркутская область, Усть-Кутское муниципальное образование (городское поселение),
г. Усть-Кут, ул. Толстого, 49а

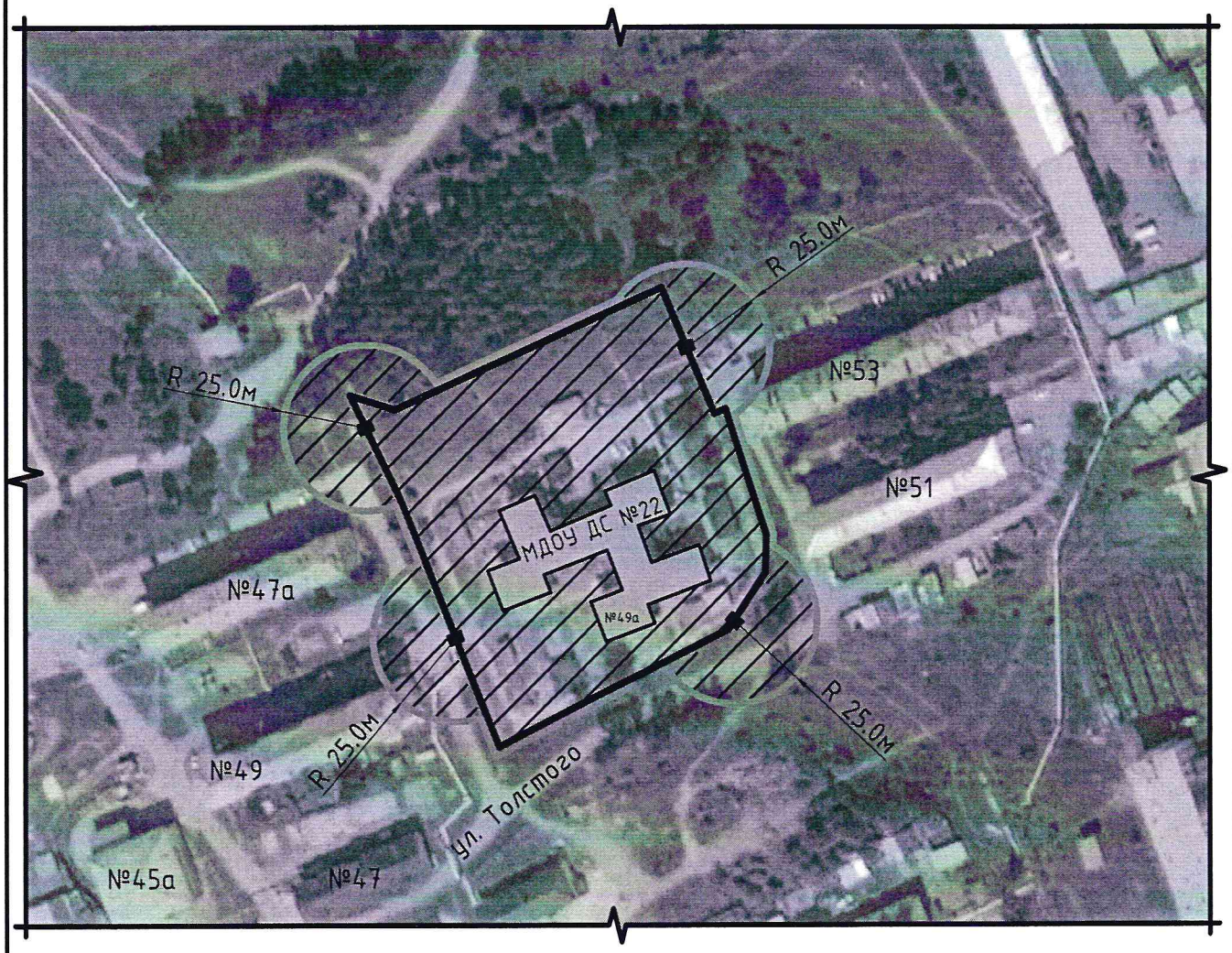

М 1:2000

Условные обозначения:

- организация (объект)
- граница прилегающей территории, на которой не допускается розничная продажа алкогольной продукции
- граница обособленной территории организации
- прилегающая территория, на которой не допускается розничная продажа алкогольной продукции
- вход на обособленную территорию организации (объекта)

Приложение № 1
к постановлению Администрации
Усть-Кутского муниципального
образования
№80-п от 27.02.2020г

Схемы границ прилегающих территорий к организациям, рынкам и объектам,
на которых не допускается розничная продажа алкогольной продукции

Схема №29

Организация: Муниципальное казенное дошкольное образовательное учреждение детский сад № 23
Усть-Кутского муниципального образования
адрес: Иркутская область, Усть-Кутское муниципальное образование (городское поселение),
г. Усть-Кут, ул. Азовская, 22

М 1:2000

Условные обозначения:

- организация (объект)
- граница прилегающей территории, на которой не допускается розничная продажа алкогольной продукции
- граница обособленной территории организации
- прилегающая территория, на которой не допускается розничная продажа алкогольной продукции
- вход на обособленную территорию организации (объекта)

Приложение № 1
к постановлению Администрации
Усть-Кутского муниципального
образования
№ 80п от 27.02.2020г

Схемы границ прилегающих территорий к организациям, рынкам и объектам,
на которых не допускается розничная продажа алкогольной продукции

Схема №30

Организация: Муниципальное дошкольное образовательное учреждение Центр развития ребенка
детский сад № 24 Усть-Кутского муниципального образования
адрес: Иркутская область, Усть-Кутское муниципальное образование (городское поселение),
г. Усть-Кут, ул. Речников, 50

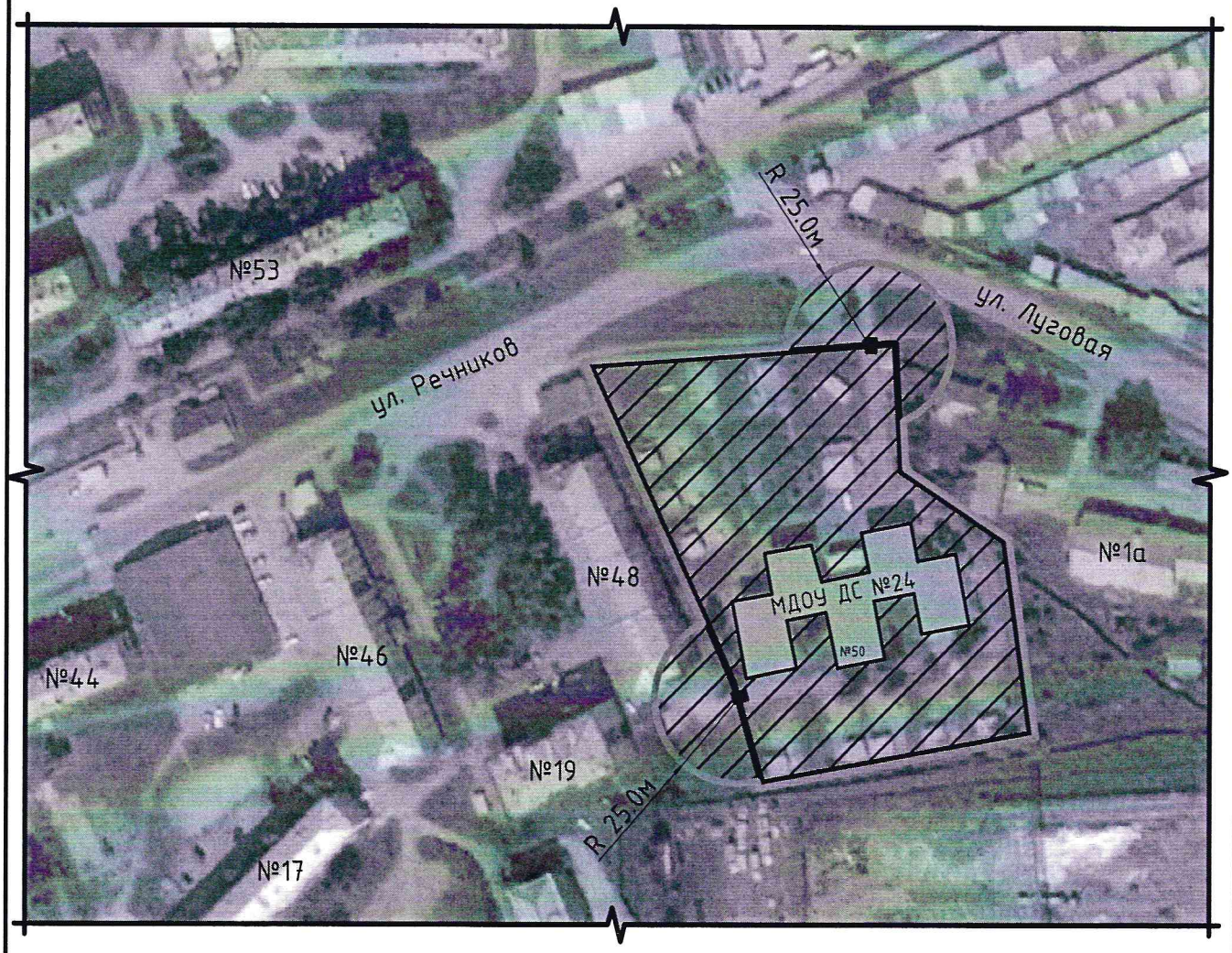

М 1:2000

Условные обозначения:

- организация (объект)
- граница прилегающей территории, на которой не допускается розничная продажа алкогольной продукции
- граница обособленной территории организации
- прилегающая территория, на которой не допускается розничная продажа алкогольной продукции
- вход на обособленную территорию организации (объекта)

Приложение № 1
к постановлению Администрации
Усть-Кутского муниципального
образования
№ 80-п от 24.02.2020г

Схемы границ прилегающих территорий к организациям, рынкам и объектам,
на которых не допускается розничная продажа алкогольной продукции

Схема №31

Организация: Муниципальное дошкольное образовательное учреждение
детский сад № 27 Усть-Кутского муниципального образования
адрес: Иркутская область, Верхнемарковское муниципальное образование (сельское поселение),
п. Верхнемарково, ул. Фонтанная, 10а



М 1:2000

Условные обозначения:

- организация (объект)
- граница прилегающей территории, на которой не допускается розничная продажа алкогольной продукции
- граница обособленной территории организации
- прилегающая территория, на которой не допускается розничная продажа алкогольной продукции
- вход на обособленную территорию организации (объекта)

Приложение № 1
к постановлению Администрации
Усть-Кутского муниципального
образования
№80п от 27.02.2020г

Схемы границ прилегающих территорий к организациям, рынкам и объектам,
на которых не допускается розничная продажа алкогольной продукции

Схема №32

Организация: Муниципальное дошкольное образовательное учреждение
детский сад № 28 Усть-Кутского муниципального образования
адрес: Иркутская область, Верхнемарковское муниципальное образование (сельское поселение),
п. Заярново, ул. Центральная, 14

М 1:2000

Условные обозначения:

- организация (объект)
- граница прилегающей территории, на которой не допускается розничная продажа алкогольной продукции
- граница обособленной территории организации
- прилегающая территория, на которой не допускается розничная продажа алкогольной продукции
- вход на обособленную территорию организации (объекта)
- вход в организацию (объект)

Приложение № 1
к постановлению Администрации
Усть-Кутского муниципального
образования
№80-и от 27.02.2020г

Схемы границ прилегающих территорий к организациям, рынкам и объектам,
на которых не допускается розничная продажа алкогольной продукции

Схема №33

Организация: Муниципальное дошкольное образовательное учреждение
детский сад № 30 Усть-Кутского муниципального образования
адрес: Иркутская область, Усть-Кутское муниципальное образование (городское поселение),
г. Усть-Кут, ул. Полевая, 4

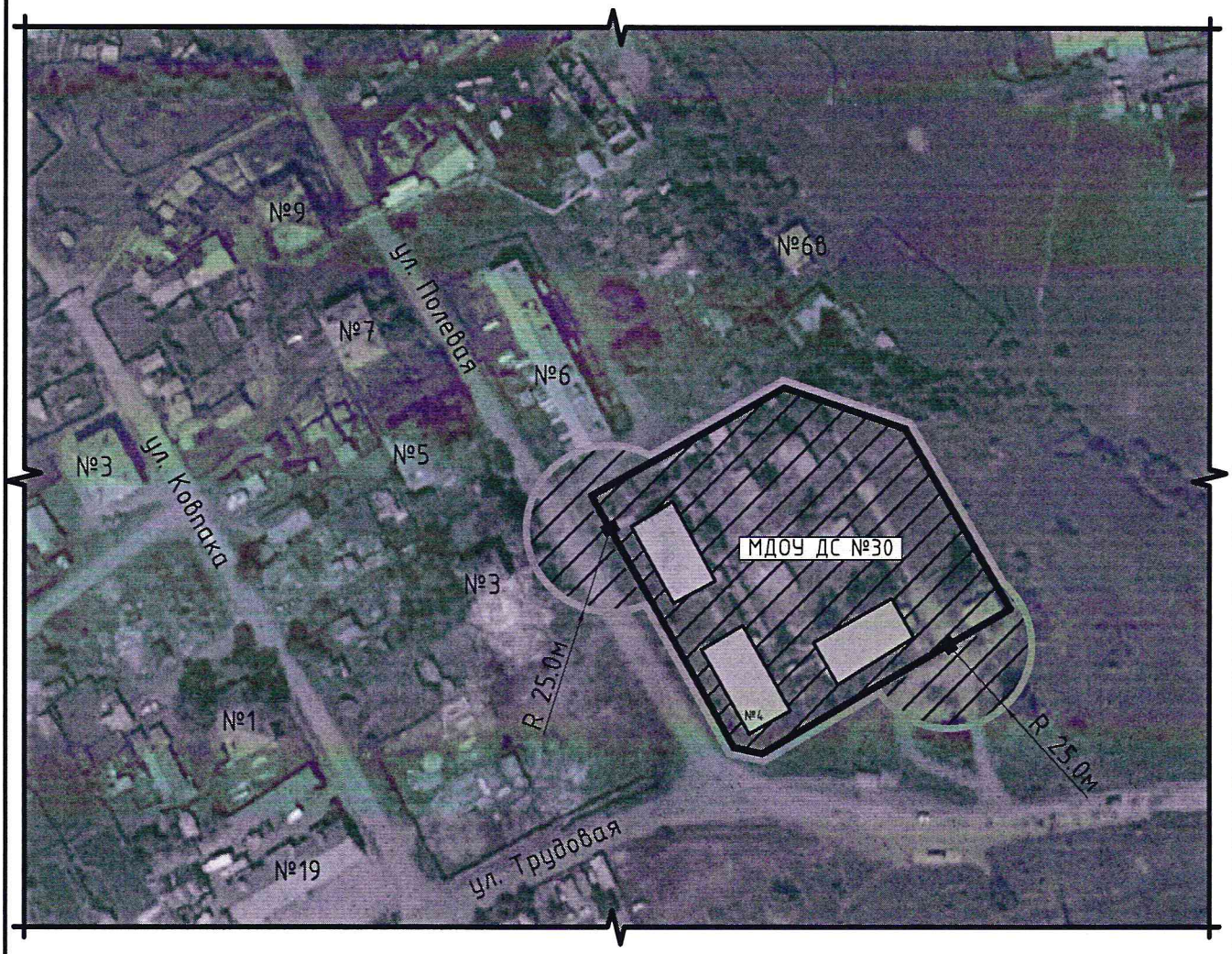

М 1:2000

Условные обозначения:

- организация (объект)
- граница прилегающей территории, на которой не допускается розничная продажа алкогольной продукции
- граница обособленной территории организации
- прилегающая территория, на которой не допускается розничная продажа алкогольной продукции
- вход на обособленную территорию организации (объекта)

Приложение № 1
к постановлению Администрации
Усть-Кутского муниципального
образования
№80-п от 27.02.2020г

Схемы границ прилегающих территорий к организациям, рынкам и объектам,
на которых не допускается розничная продажа алкогольной продукции

Схема №34

Организация: Муниципальное дошкольное образовательное учреждение
детский сад № 32 Усть-Кутского муниципального образования Иркутской области
адрес: Иркутская область, Усть-Кутское муниципальное образование (городское поселение),
г. Усть-Кут, ул. Геологическая, 11



М 1:2000

Условные обозначения:

- организация (объект)
- граница прилегающей территории, на которой не допускается розничная продажа алкогольной продукции
- граница обособленной территории организации
- прилегающая территория, на которой не допускается розничная продажа алкогольной продукции
- вход на обособленную территорию организации (объекта)

Приложение № 1
к постановлению Администрации
Усть-Кутского муниципального
образования
№80-п от 27.02.2020г

Схемы границ прилегающих территорий к организациям, рынкам и объектам,
на которых не допускается розничная продажа алкогольной продукции

Схема №35

Организация: Муниципальное дошкольное образовательное учреждение
детский сад № 39 Усть-Кутского муниципального образования
адрес: Иркутская область, Усть-Кутское муниципальное образование (городское поселение),
г. Усть-Кут, ул. Ломоносова, 56

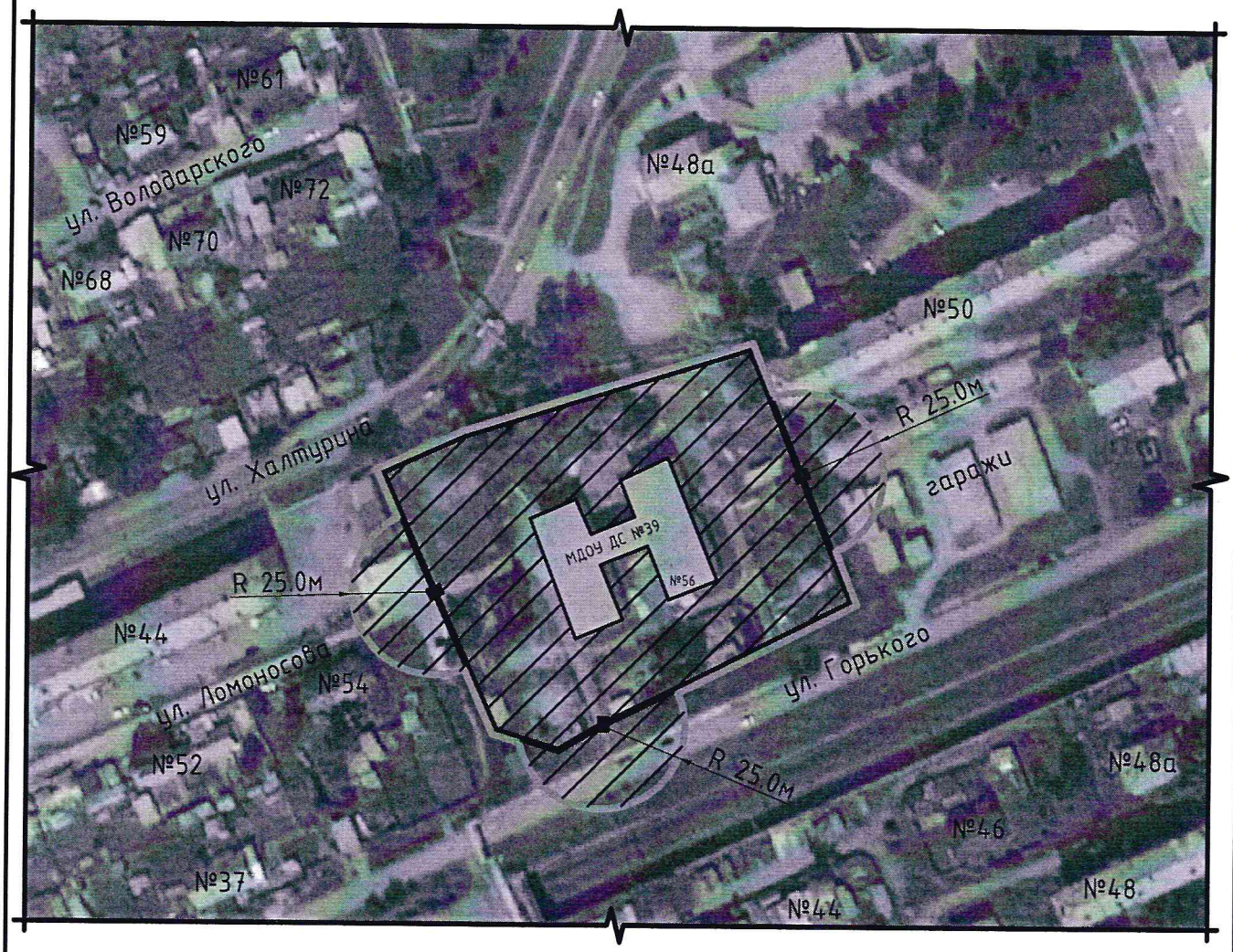

М 1:2000

Условные обозначения:

- организация (объект)
- граница прилегающей территории, на которой не допускается розничная продажа алкогольной продукции
- граница обособленной территории организации
- прилегающая территория, на которой не допускается розничная продажа алкогольной продукции
- вход на обособленную территорию организации (объекта)

Приложение № 1
к постановлению Администрации
Усть-Кутского муниципального
образования
№80-п от 27.02.2020г

Схемы границ прилегающих территорий к организациям, рынкам и объектам,
на которых не допускается розничная продажа алкогольной продукции

Схема №36

Организация: Муниципальное автономное дошкольное образовательное учреждение
детский сад комбинированного вида № 41 Усть-Кутского муниципального образования
адрес: Иркутская область, Усть-Кутское муниципальное образование (городское поселение),
г. Усть-Кут, ул. Кирова, 40а

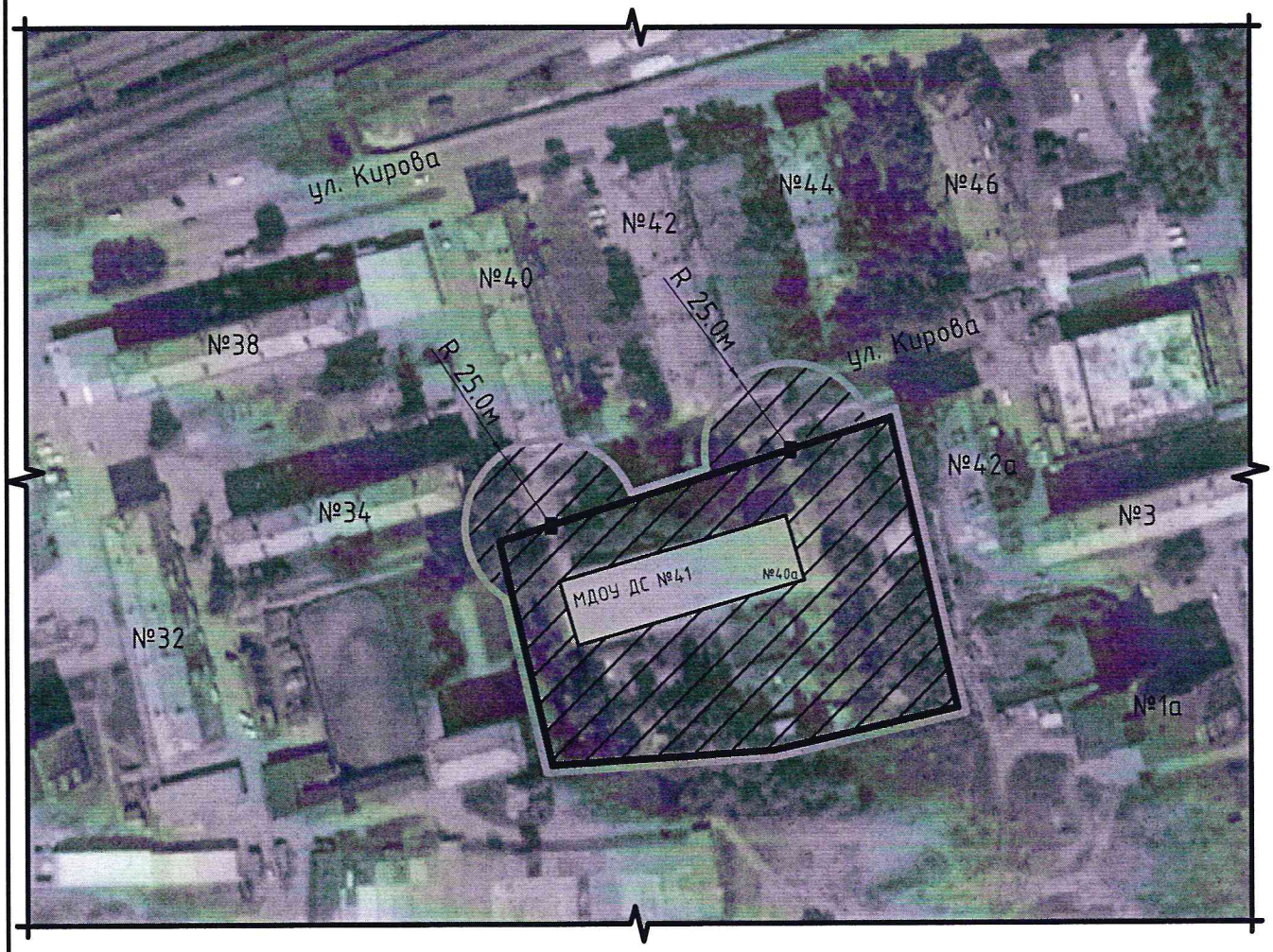

М 1:2000

Условные обозначения:

- организация (объект)
- граница прилегающей территории, на которой не допускается розничная продажа алкогольной продукции
- граница обособленной территории организации
- прилегающая территория, на которой не допускается розничная продажа алкогольной продукции
- вход на обособленную территорию организации (объекта)

Приложение № 1
к постановлению Администрации
Усть-Кутского муниципального
образования
№30-п от 27.02.2020г

Схемы границ прилегающих территорий к организациям, рынкам и объектам,
на которых не допускается розничная продажа алкогольной продукции

Схема №37

Организация: Муниципальное дошкольное образовательное учреждение
детский сад № 42 Усть-Кутского муниципального образования
адрес: Иркутская область, Звёзднинское муниципальное образование (городское поселение),
р.п. Звездный, ул. Солнечная, 1

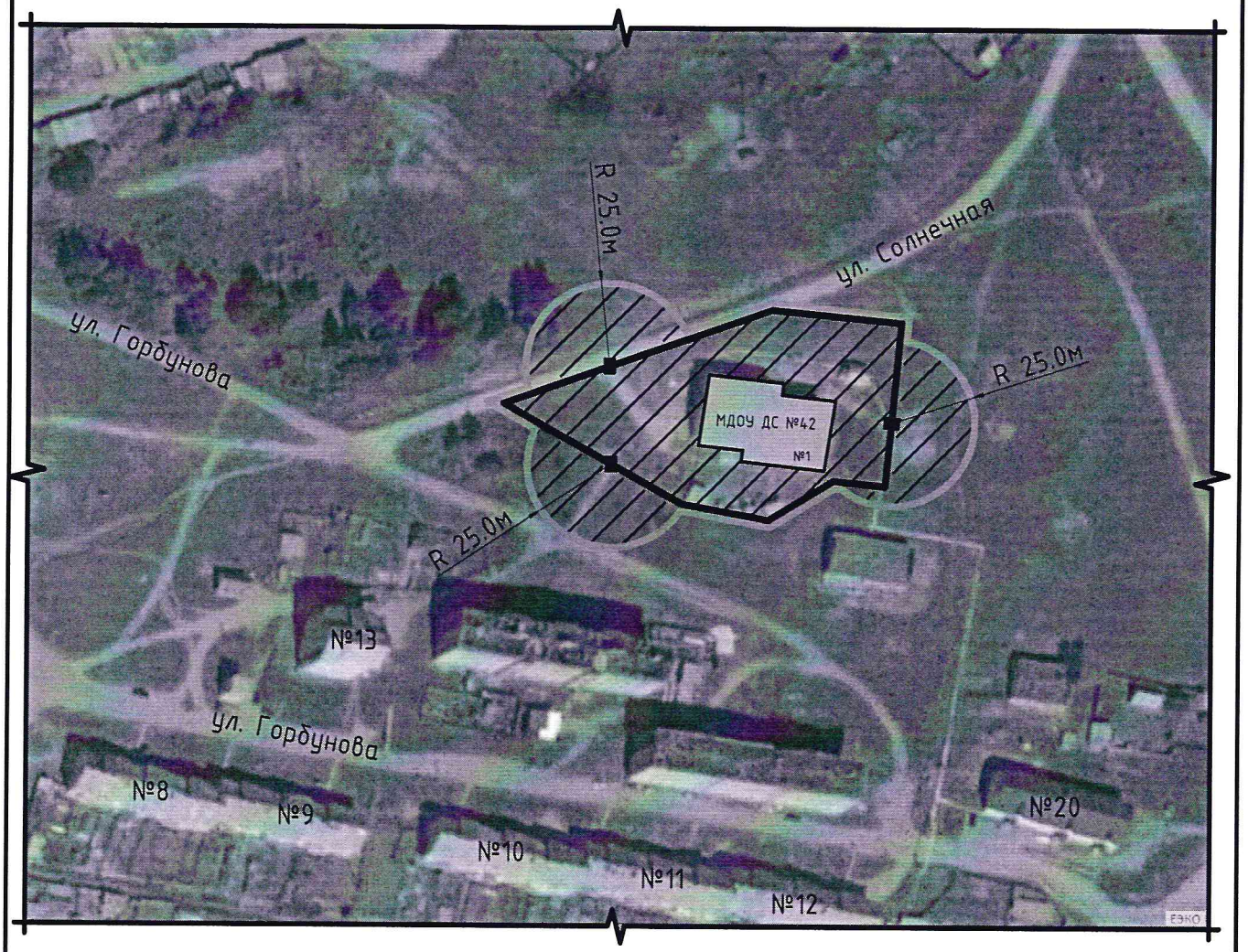

М 1:2000

Условные обозначения:

- организация (объект)
- граница прилегающей территории, на которой не допускается розничная продажа алкогольной продукции
- граница обособленной территории организации
- прилегающая территория, на которой не допускается розничная продажа алкогольной продукции
- вход на обособленную территорию организации (объекта)

Приложение № 1
к постановлению Администрации
Усть-Кутского муниципального
образования
№ 80-п от 27.02.2020г

Схемы границ прилегающих территорий к организациям, рынкам и объектам,
на которых не допускается розничная продажа алкогольной продукции

Схема №38

Организация: Муниципальное дошкольное образовательное учреждение
детский сад № 44 Усть-Кутского муниципального образования Иркутской области
адрес: Иркутская область, Усть-Кутское муниципальное образование (городское поселение),
г. Усть-Кут, ул. Щорса, 2а

М 1:2000

Условные обозначения:

- организация (объект)
- граница прилегающей территории, на которой не допускается розничная продажа алкогольной продукции
- граница обособленной территории организации
- прилегающая территория, на которой не допускается розничная продажа алкогольной продукции
- вход на обособленную территорию организации (объекта)

Приложение № 1
к постановлению Администрации
Усть-Кутского муниципального
образования
№80-п от 27.02.2020г

Схемы границ прилегающих территорий к организациям, рынкам и объектам,
на которых не допускается розничная продажа алкогольной продукции

Схема №39

Организация: Муниципальное дошкольное образовательное учреждение Центр развития ребенка
детский сад № 46 Усть-Кутского муниципального образования
адрес: Иркутская область, Усть-Кутское муниципальное образование (городское поселение),
г. Усть-Кут, ул. МК-83, 3

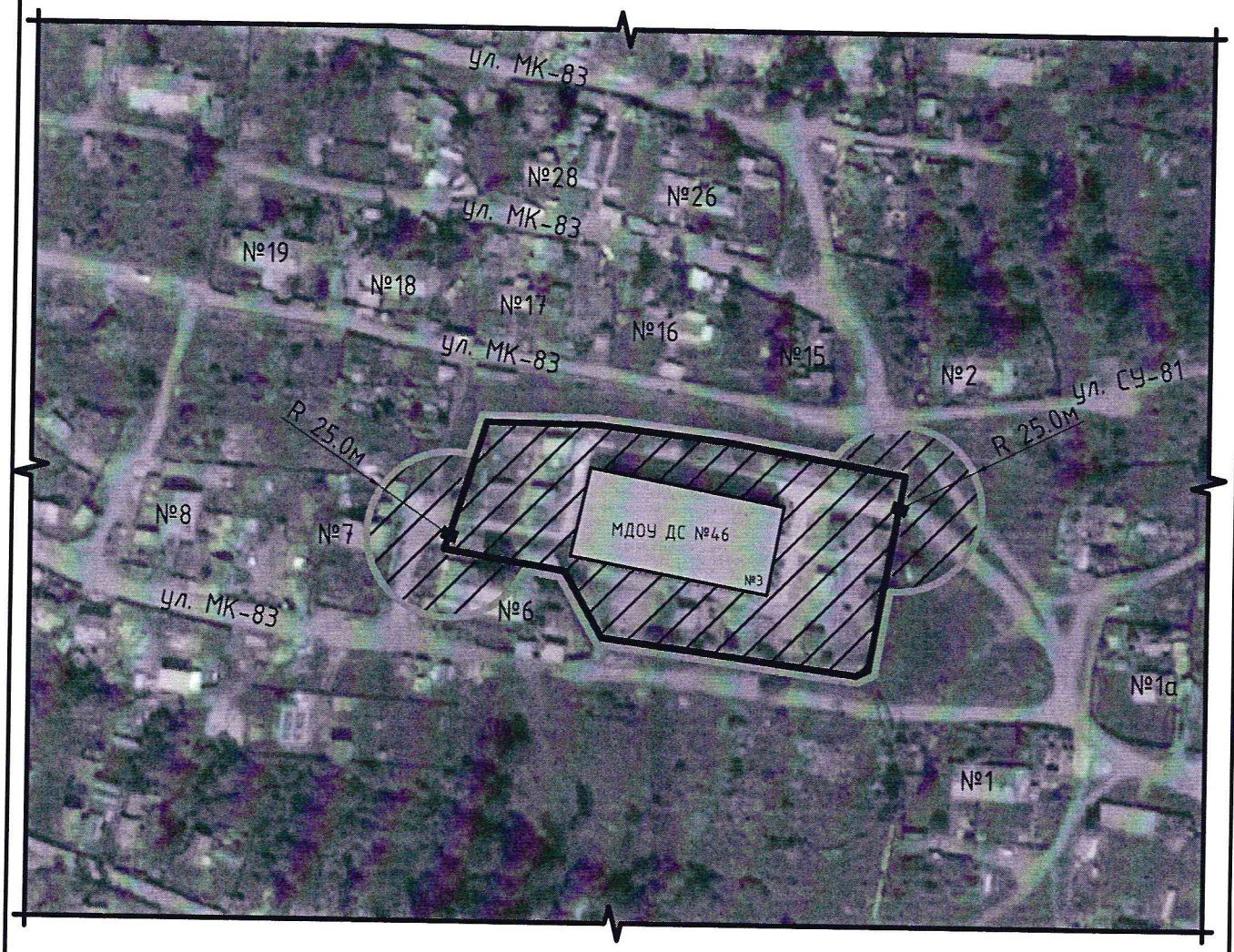

М 1:2000

Условные обозначения:

- организация (объект)
- граница прилегающей территории, на которой не допускается розничная продажа алкогольной продукции
- граница обособленной территории организации
- прилегающая территория, на которой не допускается розничная продажа алкогольной продукции
- вход на обособленную территорию организации (объекта)

Приложение № 1
к постановлению Администрации
Усть-Кутского муниципального
образования
№ 80-п от 27.02.2020г

Схемы границ прилегающих территорий к организациям, рынкам и объектам,
на которых не допускается розничная продажа алкогольной продукции

Схема №40

Организация: Муниципальное дошкольное образовательное учреждение
детский сад общеразвивающего вида № 48 Усть-Кутского муниципального образования
адрес: Иркутская область, Усть-Кутское муниципальное образование (городское поселение),
г. Усть-Кут, ул. Реброва-Денисова, 21

М 1:2000

Условные обозначения:

- организация (объект)
- граница прилегающей территории, на которой не допускается розничная продажа алкогольной продукции
- граница обособленной территории организации
- прилегающая территория, на которой не допускается розничная продажа алкогольной продукции
- вход на обособленную территорию организации (объекта)
- вход в организацию (объект)

Приложение № 1
к постановлению Администрации
Усть-Кутского муниципального
образования
№ 20-и от 27.02.2020г

Схемы границ прилегающих территорий к организациям, рынкам и объектам,
на которых не допускается розничная продажа алкогольной продукции

Схема №41

Организация: Муниципальное дошкольное образовательное учреждение
детский сад № 49 Усть-Кутского муниципального образования
адрес: Иркутская область, Янтальское муниципальное образование (городское поселение),
р.п. Янталь, ул. Энтузиастов, 7

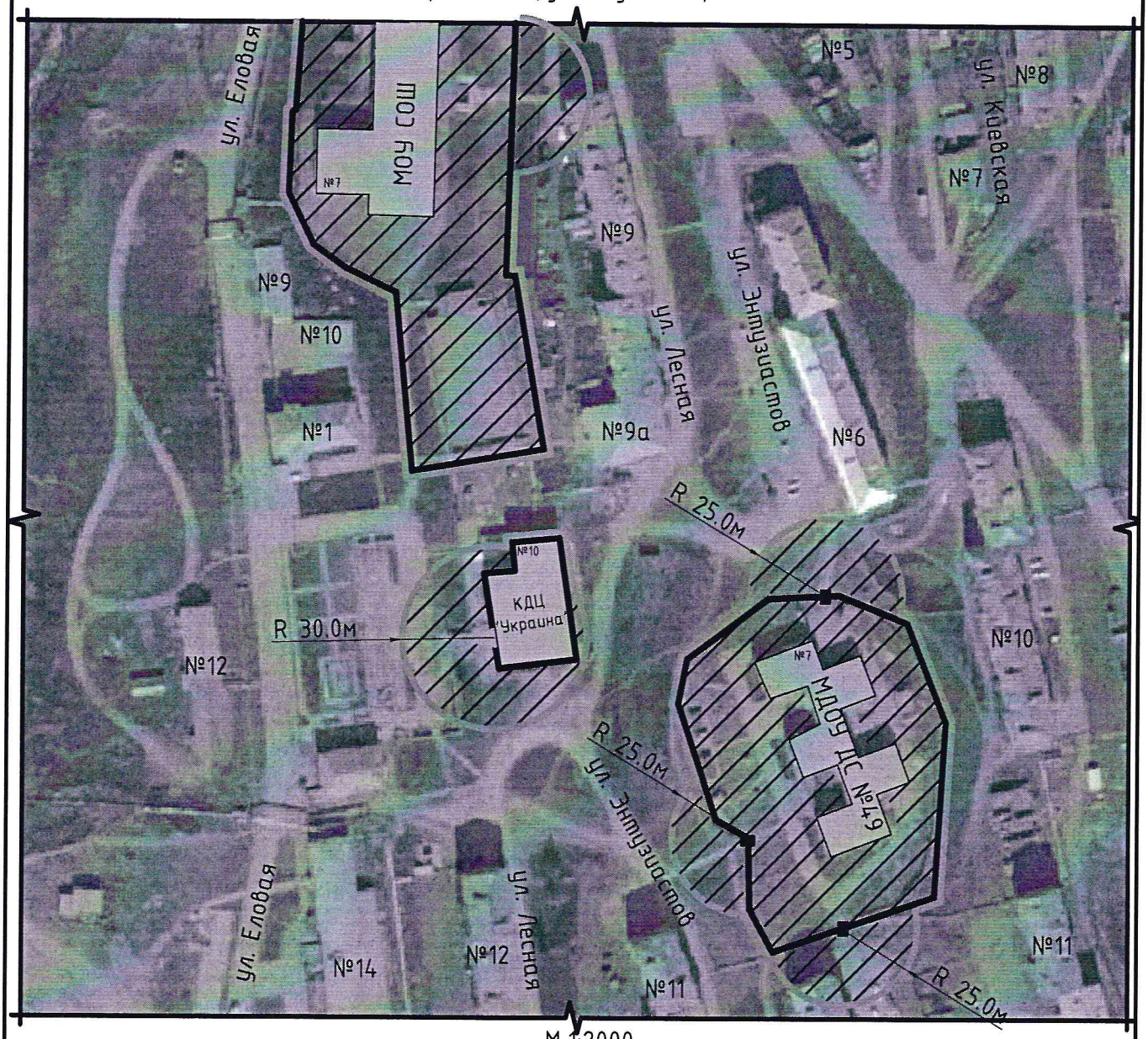

М 1:2000

Условные обозначения:

- организация (объект)
- граница прилегающей территории, на которой не допускается розничная продажа алкогольной продукции
- граница обособленной территории организации
- прилегающая территория, на которой не допускается розничная продажа алкогольной продукции
- вход на обособленную территорию организации (объекта)
- вход в организацию (объект)

Приложение № 1
к постановлению Администрации
Усть-Кутского муниципального
образования
№80-п от 27.02.2020г

Схемы границ прилегающих территорий к организациям, рынкам и объектам,
на которых не допускается розничная продажа алкогольной продукции

Схема №42

Организация: Муниципальное дошкольное образовательное учреждение детский сад общеразвивающего вида № 50 Усть-Кутского муниципального образования

адрес: Иркутская область, Усть-Кутское муниципальное образование (городское поселение), г. Усть-Кут, ул. Нефтяников, 23а

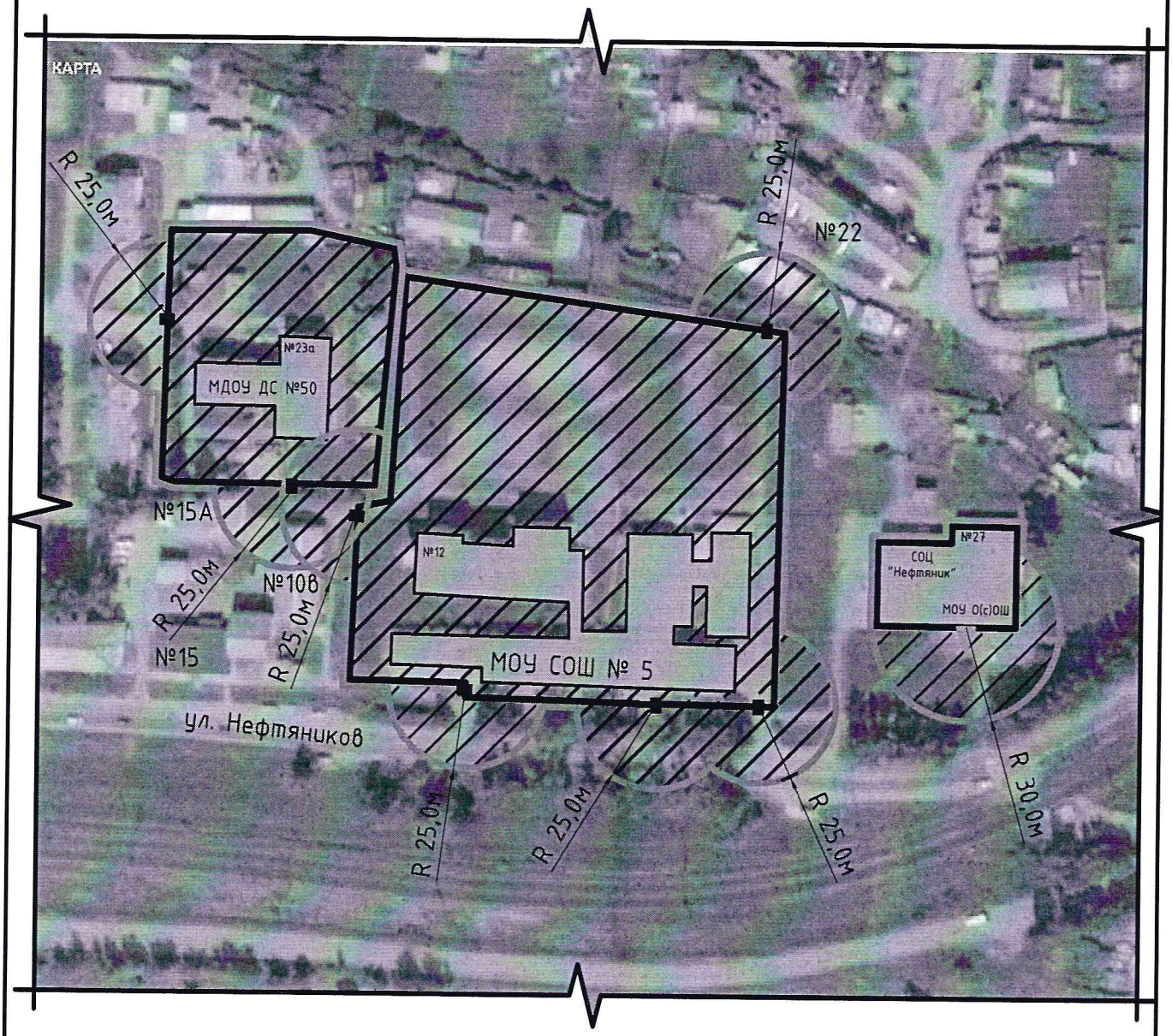

М 1:2000

Условные обозначения:

- организация (объект)
- граница прилегающей территории, на которой не допускается розничная продажа алкогольной продукции
- граница обособленной территории организации
- прилегающая территория, на которой не допускается розничная продажа алкогольной продукции
- вход на обособленную территорию организации (объекта)

Приложение № 1
к постановлению Администрации
Усть-Кутского муниципального
образования
№80-п от 27.02.2020г

Схемы границ прилегающих территорий к организациям, рынкам и объектам,
на которых не допускается розничная продажа алкогольной продукции

Схема №43

Организация: Муниципальное казённое дошкольное образовательное учреждение
Детский сад № 54 Усть-Кутского муниципального образования
адрес: Иркутская область, Усть-Кутское муниципальное образование (городское поселение),
г. Усть-Кут, ул. Калинина, 9

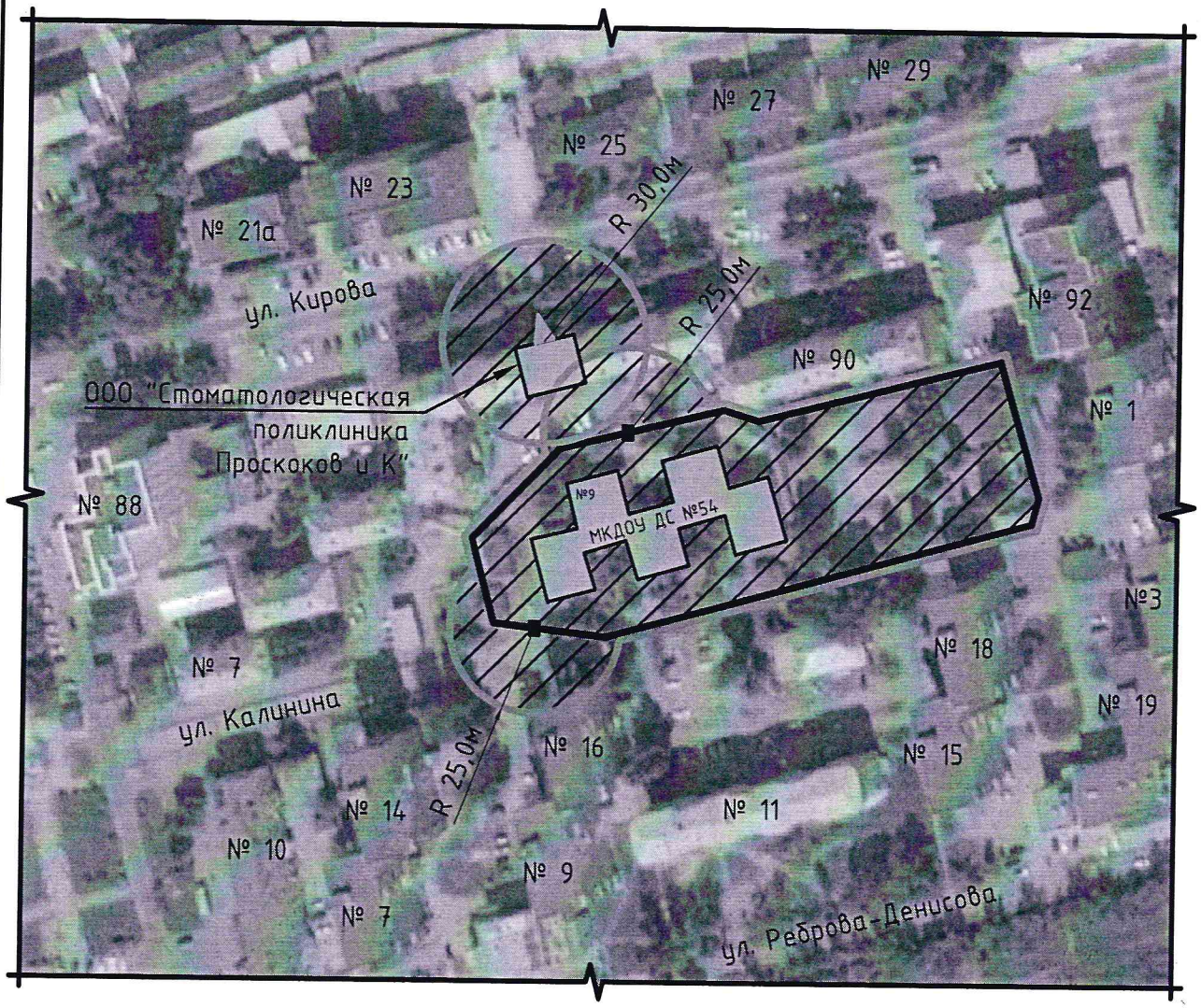

Условные обозначения:

М 1:2000

- организация (объект)
- граница прилегающей территории, на которой не допускается розничная продажа алкогольной продукции
- граница обособленной территории организации
- прилегающая территория, на которой не допускается розничная продажа алкогольной продукции
- вход на обособленную территорию организации (объекта)
- вход в организацию (объект)

Приложение № 1
к постановлению Администрации
Усть-Кутского муниципального
образования
№80-п от 27.02.2020г

Схемы границ прилегающих территорий к организациям, рынкам и объектам,
на которых не допускается розничная продажа алкогольной продукции

Схема №44

Организация: Муниципальное дошкольное образовательное учреждение детский сад № 63 Усть-Кутского муниципального образования Иркутской области

адрес: Иркутская область, Усть-Кутское муниципальное образование (городское поселение), г. Усть-Кут, ул. 2-я Молодежная, 1а

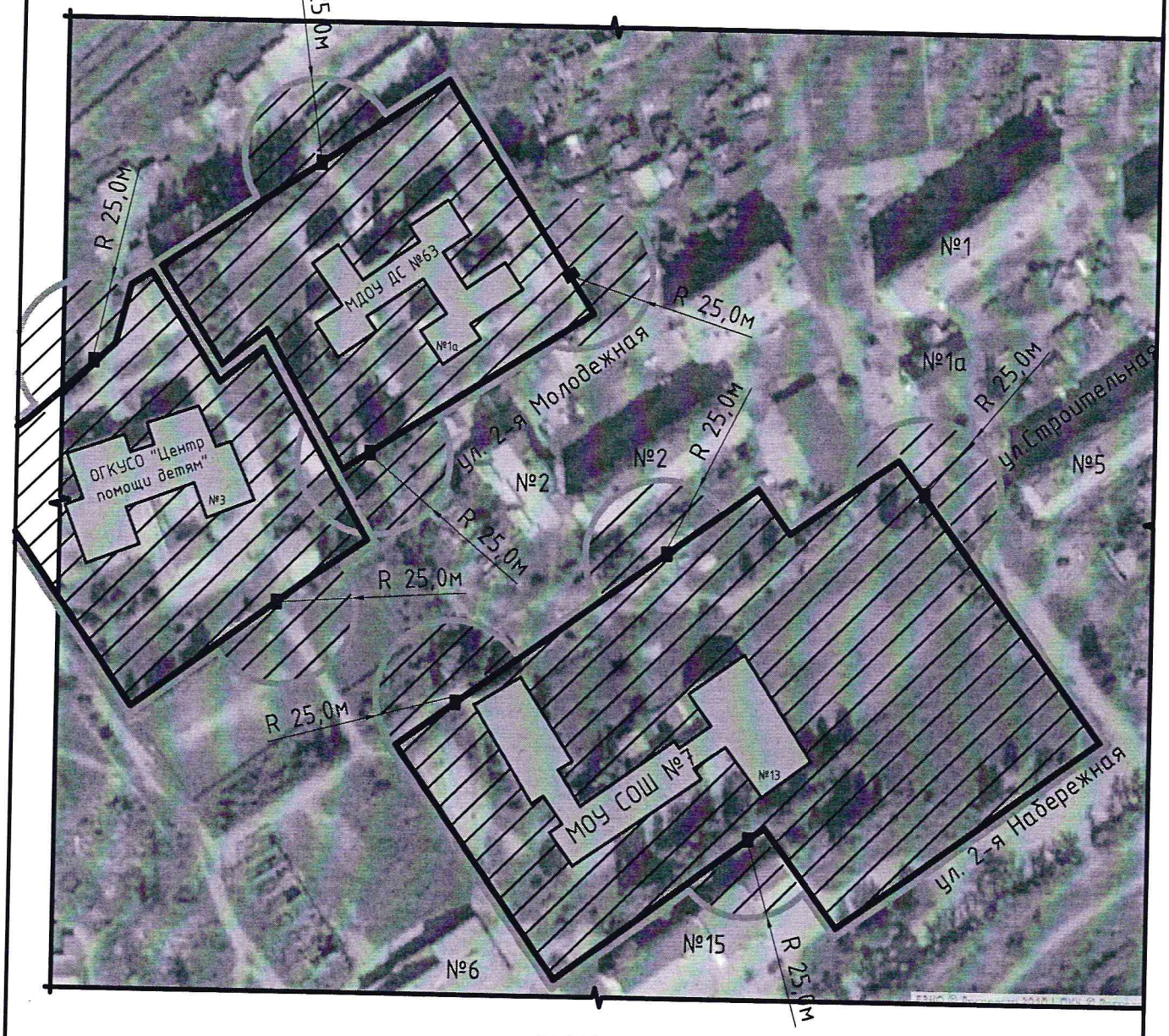

М 1:2000

Условные обозначения:

- организация (объект)
- граница прилегающей территории, на которой не допускается розничная продажа алкогольной продукции
- граница обособленной территории организации
- прилегающая территория, на которой не допускается розничная продажа алкогольной продукции
- вход на обособленную территорию организации (объекта)

Приложение № 1
к постановлению Администрации
Усть-Кутского муниципального
образования
№ 80-п от 27.07.2020 г.

Схемы границ прилегающих территорий к организациям, рынкам и объектам,
на которых не допускается розничная продажа алкогольной продукции

Схема №45

Организация: Общество с ограниченной ответственностью "ИН-Медикал"
адрес: Иркутская область, Усть-Кутское муниципальное образование (городское поселение),
г. Усть-Кут, ул. Речников, 44, помещение 120

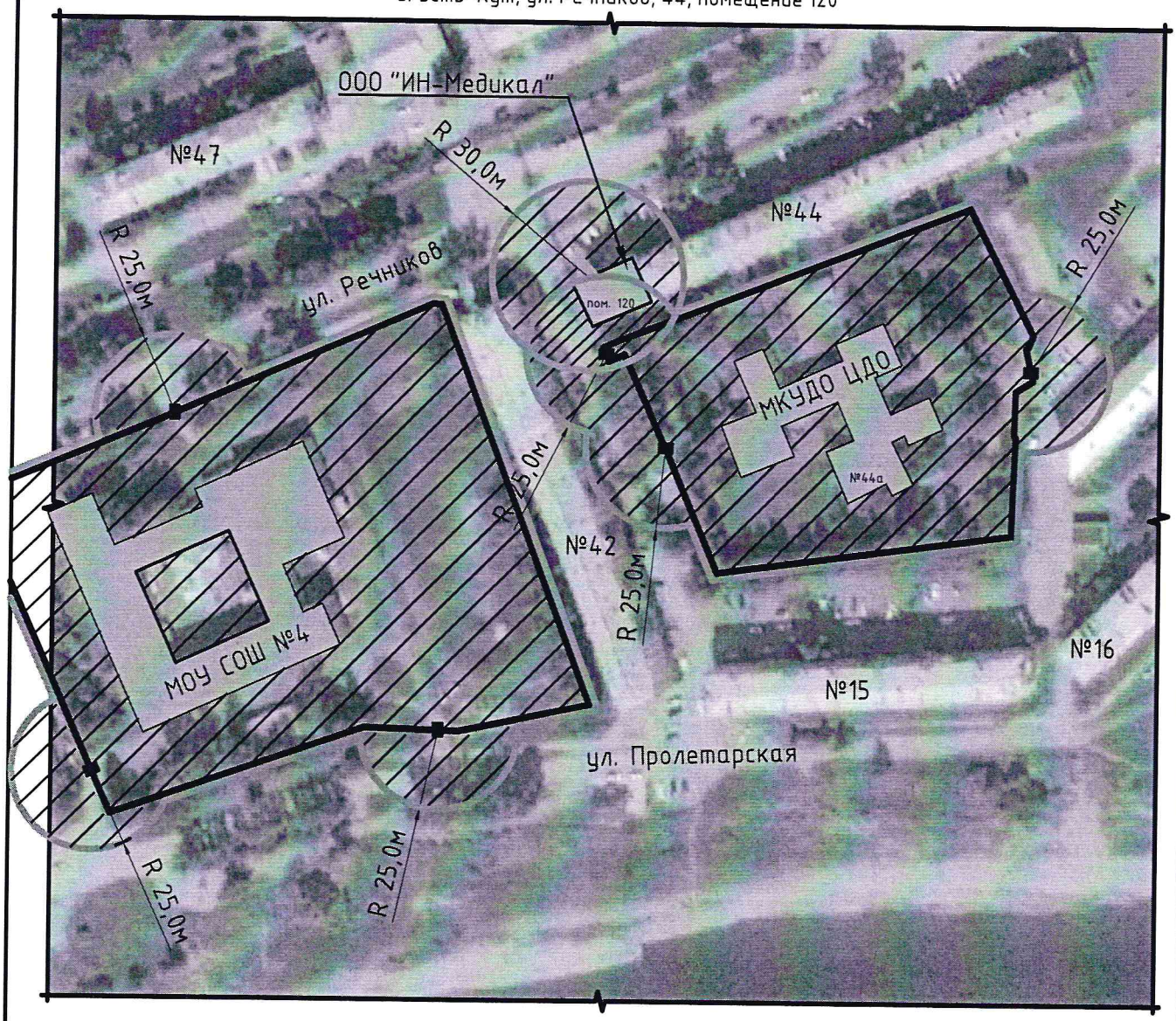

Условные обозначения: М 1:2000

- организация (объект)
- граница прилегающей территории, на которой не допускается розничная продажа алкогольной продукции
- граница обособленной территории организации
- прилегающая территория, на которой не допускается розничная продажа алкогольной продукции
- вход на обособленную территорию организации (объекта)
- вход в организацию (объект)

Приложение № 1
к постановлению Администрации
Усть-Кутского муниципального
образования
№80-п от 27.02.2020г

Схемы границ прилегающих территорий к организациям, рынкам и объектам,
на которых не допускается розничная продажа алкогольной продукции

Схема №46

Объект: Стадион "Водник"
адрес: Иркутская область, Усть-Кутское муниципальное образование (городское поселение),
г. Усть-Кут, ул. Речников, 1и

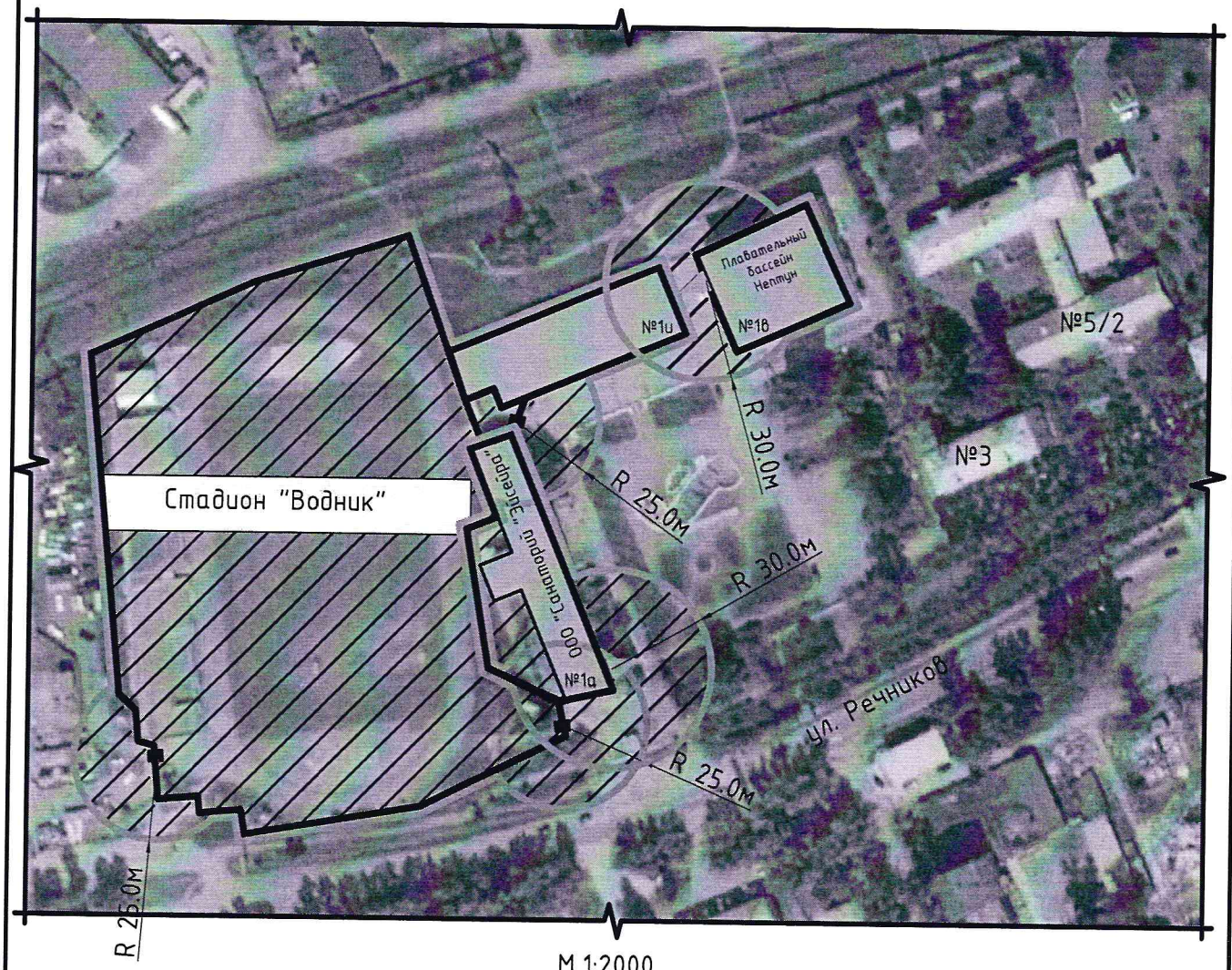

М 1:2000

Условные обозначения:

- организация (объект)
- граница прилегающей территории, на которой не допускается розничная продажа алкогольной продукции
- граница обособленной территории организации
- прилегающая территория, на которой не допускается розничная продажа алкогольной продукции
- вход на обособленную территорию организации (объекта)
- вход в организацию (объект)

Приложение № 1
к постановлению Администрации
Усть-Кутского муниципального
образования
№80-п от 27.02.2020г

Схемы границ прилегающих территорий к организациям, рынкам и объектам,
на которых не допускается розничная продажа алкогольной продукции

Схема №47

Объект: Стадион "ЯГУ"
адрес: Иркутская область, Усть-Кутское муниципальное образование (городское поселение),
г. Усть-Кут, ул. Геологическая, 2

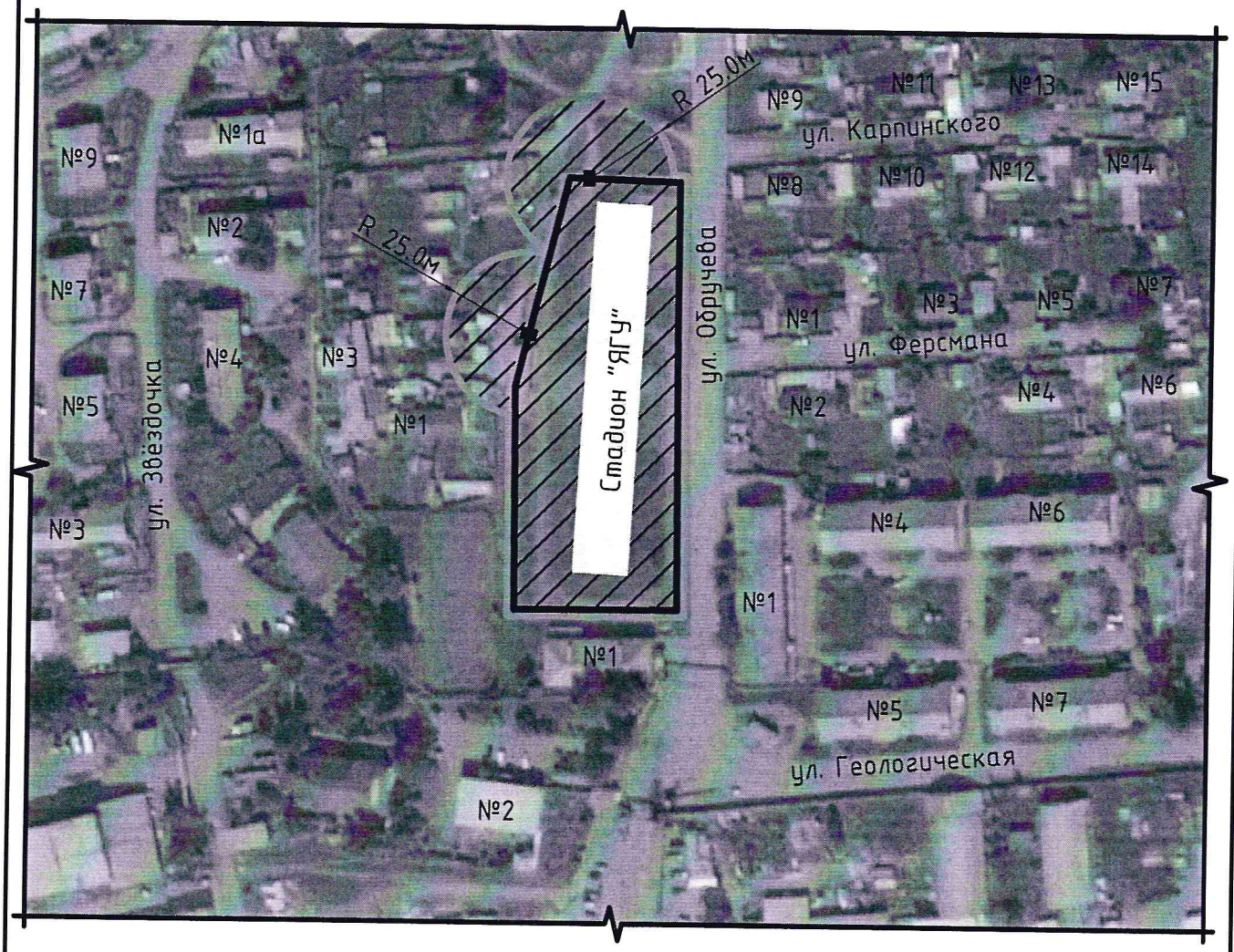

М 1:2000

Условные обозначения:

- организация (объект)
- граница прилегающей территории, на которой не допускается розничная продажа алкогольной продукции
- граница обособленной территории организации
- прилегающая территория, на которой не допускается розничная продажа алкогольной продукции
- вход на обособленную территорию организации (объекта)

Приложение № 1
к постановлению Администрации
Усть-Кутского муниципального
образования
№80-п от 27.02.2020г

Схемы границ прилегающих территорий к организациям, рынкам и объектам,
на которых не допускается розничная продажа алкогольной продукции

Схема №48

Объект: Плавательный бассейн "Нептун"
адрес: Иркутская область, Усть-Кутское муниципальное образование (городское поселение),
г. Усть-Кут, ул. Речников, 1в

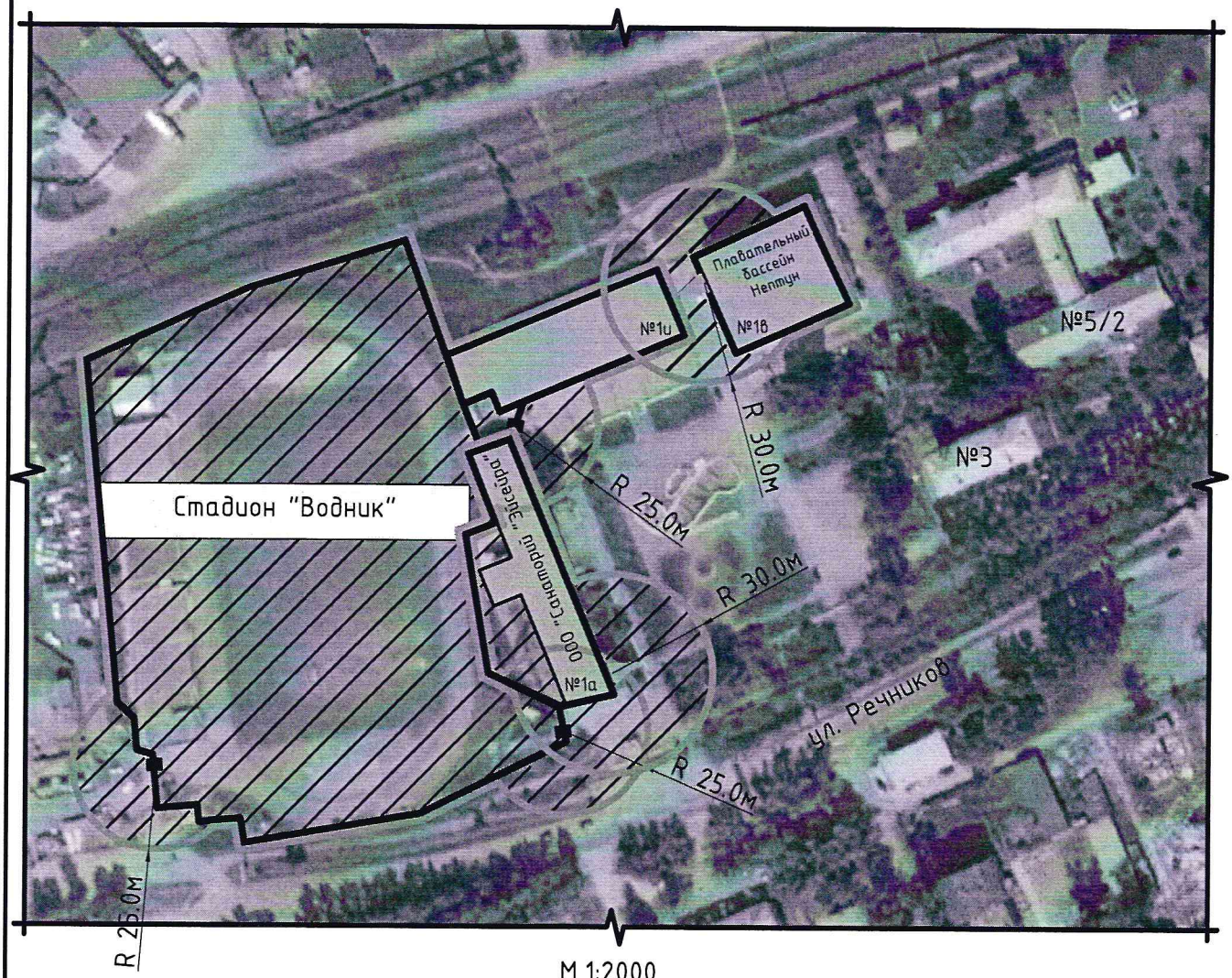

М 1:2000

Условные обозначения:

- организация (объект)
- граница прилегающей территории, на которой не допускается розничная продажа алкогольной продукции
- граница обособленной территории организации
- прилегающая территория, на которой не допускается розничная продажа алкогольной продукции
- вход на обособленную территорию организации (объекта)
- вход в организацию (объект)

Приложение № 1
к постановлению Администрации
Усть-Кутского муниципального
образования
№ 80-п от 27.02.2024г

Схемы границ прилегающих территорий к организациям, рынкам и объектам,
на которых не допускается розничная продажа алкогольной продукции

Схема №49

Объект: Спортивно-досуговый центр "Нефтяник"
адрес: Иркутская область, Усть-Кутское муниципальное образование (городское поселение),
г. Усть-Кут, ул. Нефтяников, 27

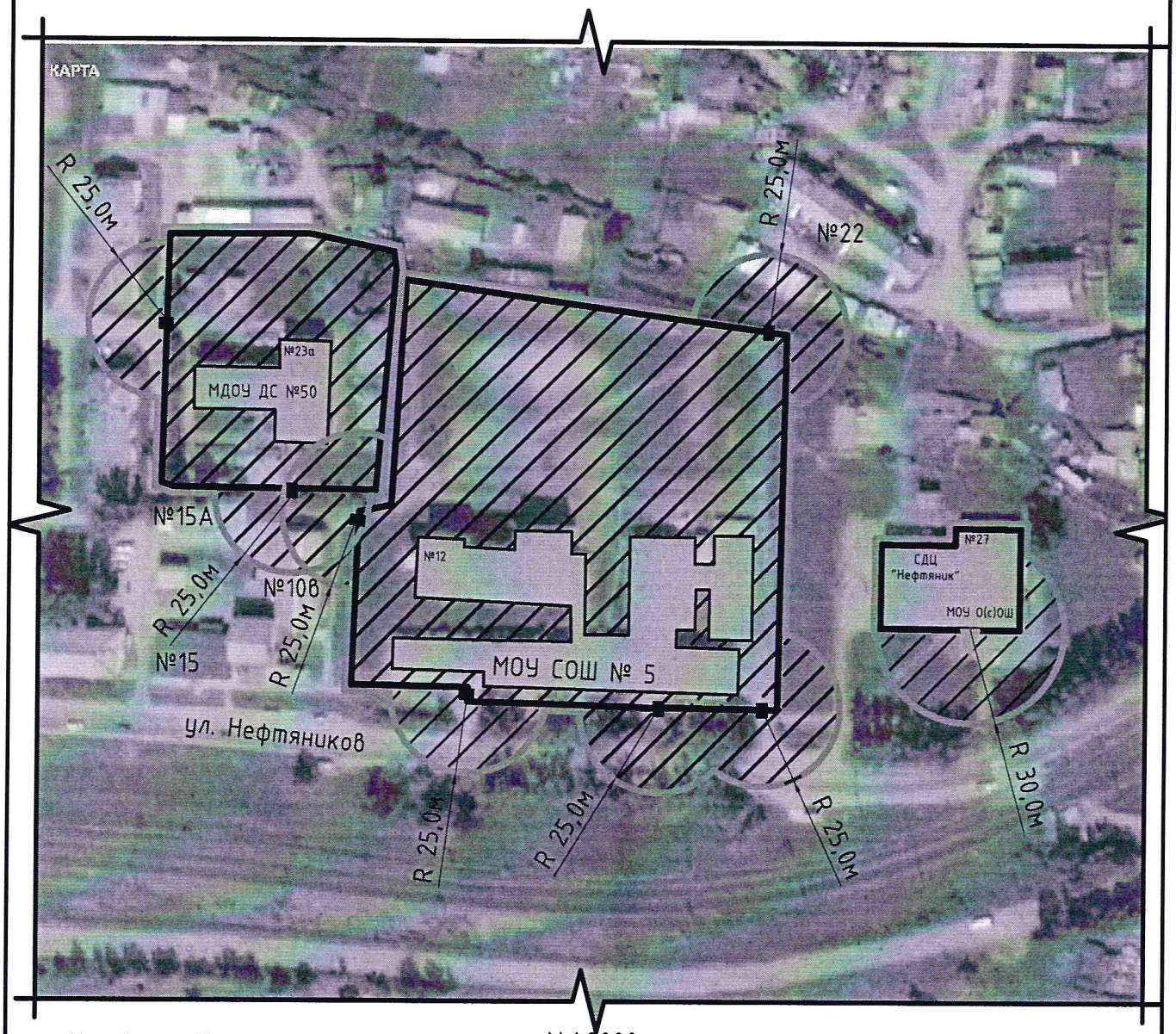

Условные обозначения: М 1:2000

- организация (объект)
- граница прилегающей территории, на которой не допускается розничная продажа алкогольной продукции
- граница обособленной территории организации
- прилегающая территория, на которой не допускается розничная продажа алкогольной продукции
- вход на обособленную территорию организации (объекта)
- вход в организацию (объект)

Приложение № 1
к постановлению Администрации
Усть-Кутского муниципального
образования
№ 80-п от 27.02.2020 г.

Схемы границ прилегающих территорий к организациям, рынкам и объектам,
на которых не допускается розничная продажа алкогольной продукции

Схема №50

Объект: Спортивный зал "Кирзавод"
адрес: Иркутская область, Усть-Кутское муниципальное образование (городское поселение),
г. Усть-Кут, ул. Энтузиастов, 1а

М 1:2000

Условные обозначения:

- организация (объект)
- граница прилегающей территории, на которой не допускается розничная продажа алкогольной продукции
- граница обособленной территории организации
- прилегающая территория, на которой не допускается розничная продажа алкогольной продукции
- вход на обособленную территорию организации (объекта)
- вход в организацию (объект)

Приложение № 1
к постановлению Администрации
Усть-Кутского муниципального
образования
№80-п от 27.02.2020 г.

Схемы границ прилегающих территорий к организациям, рынкам и объектам,
на которых не допускается розничная продажа алкогольной продукции

Схема №51

Объект: Спортивный зал бокса "Боевые перчатки"
адрес: Иркутская область, Усть-Кутское муниципальное образование (городское поселение),
г. Усть-Кут, ул. Российская, 3



М 1:2000

Условные обозначения:

- организация (объект)
- граница прилегающей территории, на которой не допускается розничная продажа алкогольной продукции
- граница обособленной территории организации
- прилегающая территория, на которой не допускается розничная продажа алкогольной продукции
- вход в организацию (объект)

Приложение № 1
к постановлению Администрации
Усть-Кутского муниципального
образования
№ 80-п от 27.02.2020г

Схемы границ прилегающих территорий к организациям, рынкам и объектам,
на которых не допускается розничная продажа алкогольной продукции

Схема №52

Объект: Спортивный зал бокса "Санитас"
адрес: Иркутская область, Усть-Кутское муниципальное образование (городское поселение),
г. Усть-Кут, ул. Реброва-Денисова, 7а

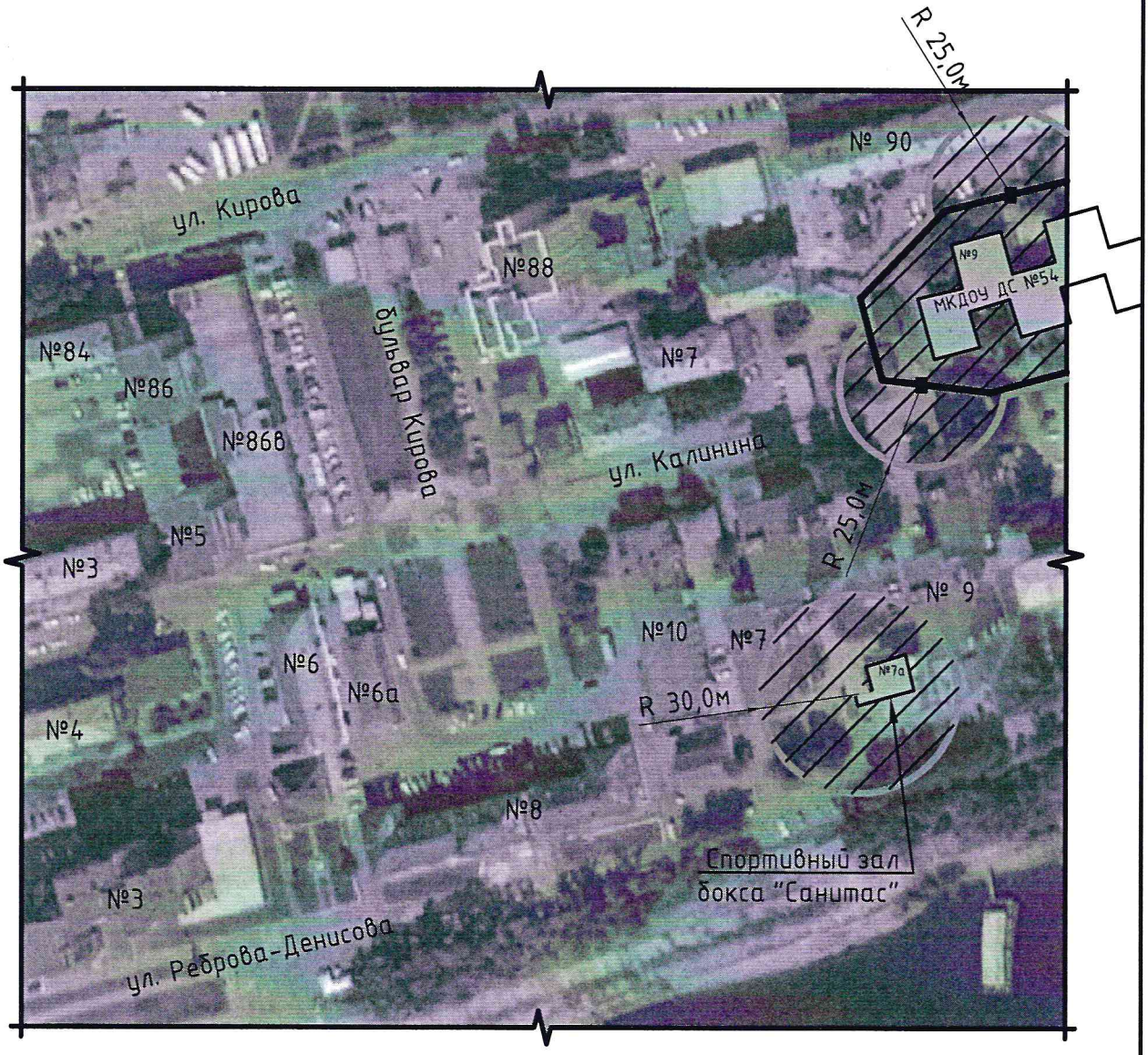

Условные обозначения: М 1:2000

- организация (объект)
- граница прилегающей территории, на которой не допускается розничная продажа алкогольной продукции
- граница обособленной территории организации
- прилегающая территория, на которой не допускается розничная продажа алкогольной продукции
- вход на обособленную территорию организации (объекта)
- вход в организацию (объект)

Приложение № 1
к постановлению Администрации
Усть-Кутского муниципального
образования
№80-п от 27.02.2020г

Схемы границ прилегающих территорий к организациям, рынкам и объектам,
на которых не допускается розничная продажа алкогольной продукции

Схема №53

Объект: Зал бокса, тренажерный зал
адрес: Иркутская область, Усть-Кутское муниципальное образование (городское поселение),
г. Усть-Кут, ул. Судостроительная, 5

Условные обозначения: М 1:2000

- организация (объект)
- граница прилегающей территории, на которой не допускается розничная продажа алкогольной продукции
- граница обособленной территории организации
- прилегающая территория, на которой не допускается розничная продажа алкогольной продукции
- вход на обособленную территорию организации (объекта)
- вход в организацию (объект)

Приложение № 1
к постановлению Администрации
Усть-Кутского муниципального
образования
№80-п от 27.02.2020г

Схемы границ прилегающих территорий к организациям, рынкам и объектам,
на которых не допускается розничная продажа алкогольной продукции

Схема №54

Объект: Лыжная база "Снежинка"
адрес: Иркутская область, Усть-Кутское муниципальное образование (городское поселение),
г. Усть-Кут, аэропорт

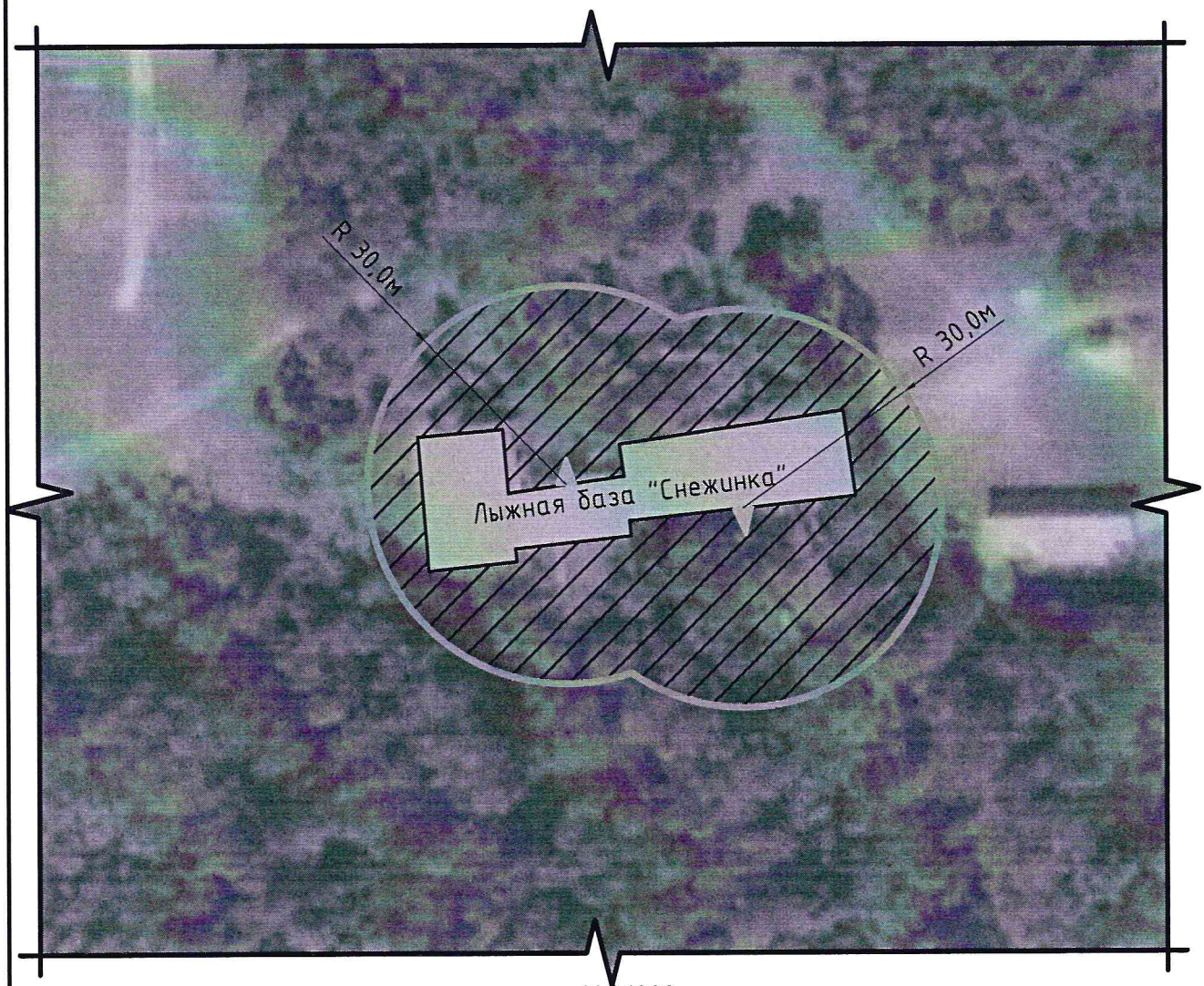

М 1:1000

Условные обозначения:

- организация (объект)
- граница прилегающей территории, на которой не допускается розничная продажа алкогольной продукции
- граница обособленной территории организации
- прилегающая территория, на которой не допускается розничная продажа алкогольной продукции
- вход в организацию (объект)

Приложение № 1
к постановлению Администрации
Усть-Кутского муниципального
образования
№80-п от 27.02.2020 г.

Схемы границ прилегающих территорий к организациям, рынкам и объектам,
на которых не допускается розничная продажа алкогольной продукции

Схема №55

Объект: Тренажерный зал
адрес: Иркутская область, Подымахинское муниципальное образование (сельское поселение),
с. Подымахино, ул. Колхозная, 6

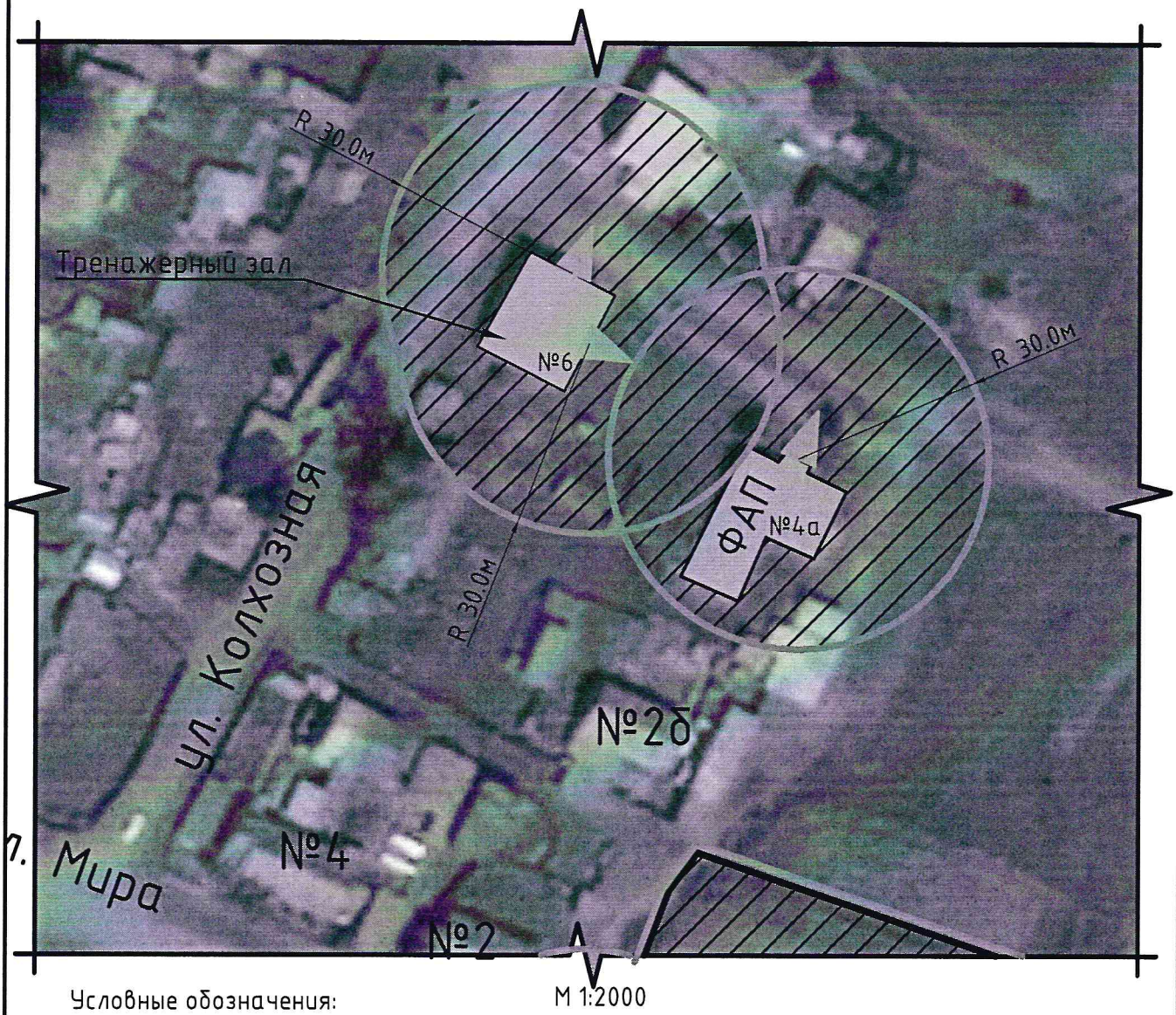

Условные обозначения:

- организация (объект)
- граница прилегающей территории, на которой не допускается розничная продажа алкогольной продукции
- граница обособленной территории организации
- прилегающая территория, на которой не допускается розничная продажа алкогольной продукции
- вход на обособленную территорию организации (объекта)
- вход в организацию (объект)

Приложение № 1
к постановлению Администрации
Усть-Кутского муниципального
образования
№80-п от 27.02.2020г

Схемы границ прилегающих территорий к организациям, рынкам и объектам,
на которых не допускается розничная продажа алкогольной продукции

Схема №56

Организация: Областное государственное бюджетное учреждение здравоохранения
"Усть-Кутская районная больница"

адрес: Иркутская область, Усть-Кутское муниципальное образование (городское поселение),
г. Усть-Кут, ул. Высоцкого, 22

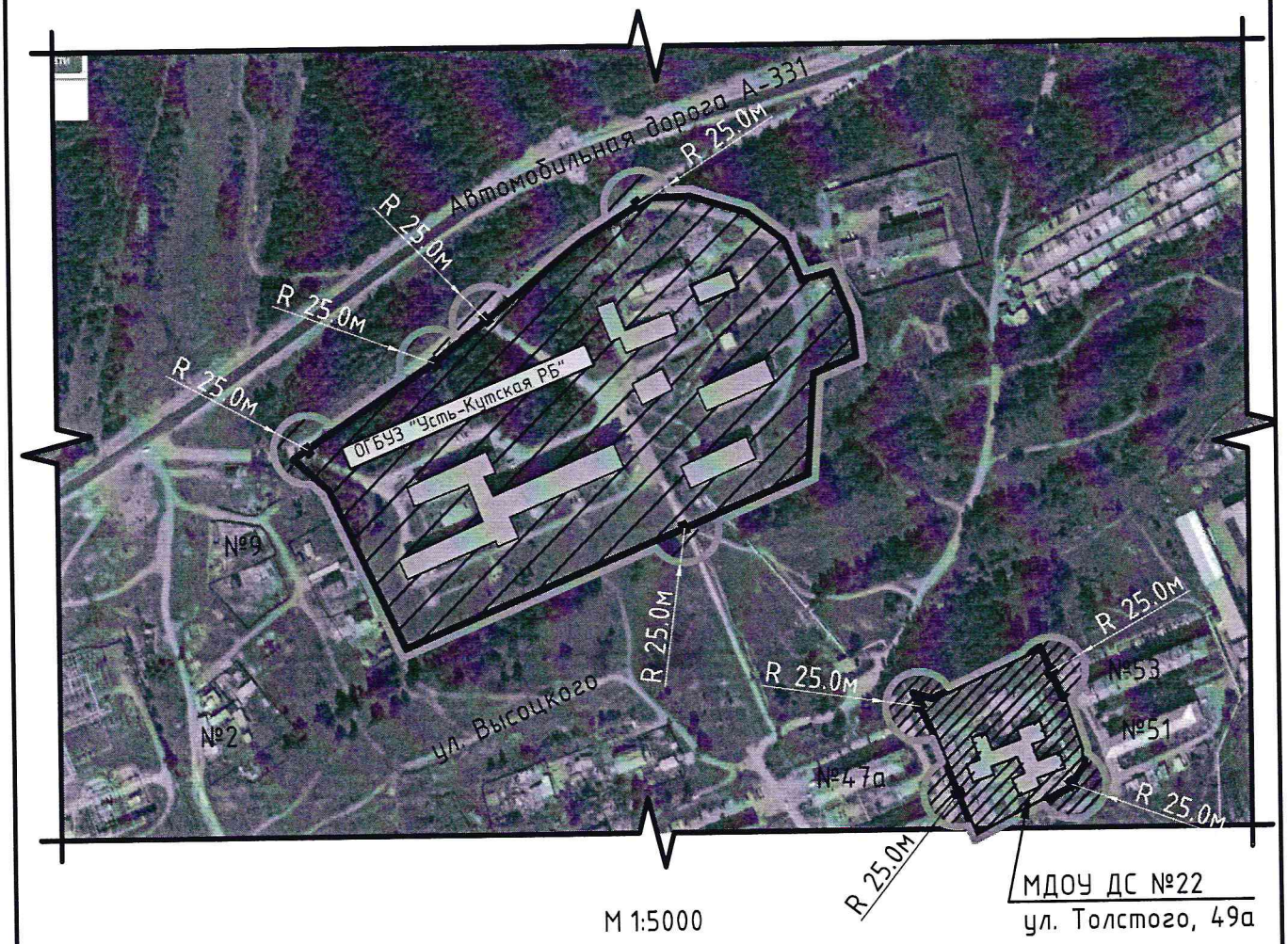

М 1:5000

Условные обозначения:

- организация (объект)
- граница прилегающей территории, на которой не допускается розничная продажа алкогольной продукции
- граница обособленной территории организации
- прилегающая территория, на которой не допускается розничная продажа алкогольной продукции
- вход на обособленную территорию организации (объекта)

Приложение № 1
к постановлению Администрации
Усть-Кутского муниципального
образования
№30-п от 27.02.2020 г.

Схемы границ прилегающих территорий к организациям, рынкам и объектам,
на которых не допускается розничная продажа алкогольной продукции

Схема №57

Организация: Областное государственное бюджетное учреждение здравоохранения
"Усть-Кутская районная больница"

адрес: Иркутская область, Усть-Кутское муниципальное образование (городское поселение),
г. Усть-Кут, ул. Реброва-Денисова, 4



М 1:2000

Условные обозначения:

- организация (объект)
- граница прилегающей территории, на которой не допускается розничная продажа алкогольной продукции
- граница обособленной территории организации
- прилегающая территория, на которой не допускается розничная продажа алкогольной продукции
- вход на обособленную территорию организации (объекта)
- вход в организацию (объект)

Приложение № 1
к постановлению Администрации
Усть-Кутского муниципального
образования
№80-п от 27.02.2020г

Схемы границ прилегающих территорий к организациям, рынкам и объектам,
на которых не допускается розничная продажа алкогольной продукции

Схема №58

Организация: Областное государственное бюджетное учреждение здравоохранения
"Усть-Кутская районная больница"

адрес: Иркутская область, Верхнемарковское муниципальное образование (сельское поселение),
с. Марково, ул. Партизанская, 55



М 1:2000

Условные обозначения:

- организация (объект)
- граница прилегающей территории, на которой не допускается розничная продажа алкогольной продукции
- граница обособленной территории организации
- прилегающая территория, на которой не допускается розничная продажа алкогольной продукции
- вход в организацию (объект)

Приложение № 1
к постановлению Администрации
Усть-Кутского муниципального
образования
№ 80-п от 27.02.2020г

Схемы границ прилегающих территорий к организациям, рынкам и объектам,
на которых не допускается розничная продажа алкогольной продукции

Схема №59

Организация: Областное государственное бюджетное учреждение здравоохранения
"Усть-Кутская районная больница"

адрес: Иркутская область, Усть-Кутское муниципальное образование (городское поселение),
с. Турука, ул. Центральная, 18, п. 1

М 1:2000

Условные обозначения:

- организация (объект)
- граница прилегающей территории, на которой не допускается розничная продажа алкогольной продукции
- граница обособленной территории организации
- прилегающая территория, на которой не допускается розничная продажа алкогольной продукции
- вход в организацию (объект)

Приложение № 1
к постановлению Администрации
Усть-Кутского муниципального
образования
№80-п от 27.02.2020 г.

Схемы границ прилегающих территорий к организациям, рынкам и объектам,
на которых не допускается розничная продажа алкогольной продукции

Схема №60

Организация: Областное государственное бюджетное учреждение здравоохранения
"Усть-Кутская районная больница"

адрес: Иркутская область, Усть-Кутское муниципальное образование (городское поселение),
г. Усть-Кут, ул. Коммунистическая, 13



М 1:2000

Условные обозначения:

- организация (объект)
- граница прилегающей территории, на которой не допускается розничная продажа алкогольной продукции
- граница обособленной территории организации
- прилегающая территория, на которой не допускается розничная продажа алкогольной продукции
- вход на обособленную территорию организации (объекта)
- вход в организацию (объект)

Приложение № 1
к постановлению Администрации
Усть-Кутского муниципального
образования
№80-п от 27.02.2020г

Схемы границ прилегающих территорий к организациям, рынкам и объектам,
на которых не допускается розничная продажа алкогольной продукции

Схема №61

Организация: Областное государственное бюджетное учреждение здравоохранения
"Усть-Кутская районная больница" Ручейская врачебная амбулатория
Адрес: Иркутская область, Ручейское муниципальное образование (сельское поселение),
п. Ручей, ул. Школьная, 11

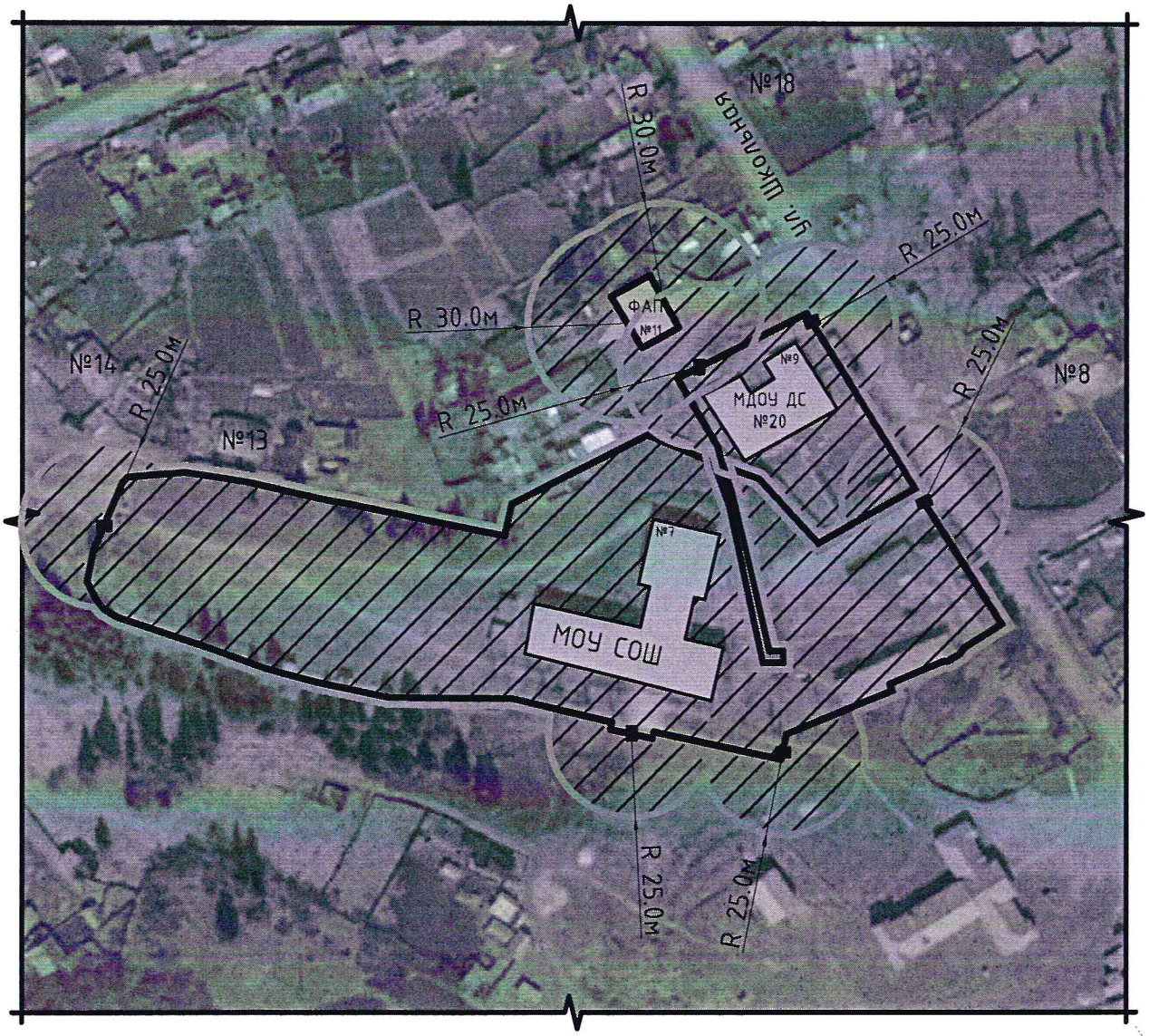

М 1:2000

Условные обозначения:

- организация (объект)
- граница прилегающей территории, на которой не допускается розничная продажа алкогольной продукции
- граница обособленной территории организации
- прилегающая территория, на которой не допускается розничная продажа алкогольной продукции
- вход на обособленную территорию организации (объекта)
- вход в организацию (объект)

Приложение № 1
к постановлению Администрации
Усть-Кутского муниципального
образования
№ 80-п от 27.02.2020 г.

Схемы границ прилегающих территорий к организациям, рынкам и объектам,
на которых не допускается розничная продажа алкогольной продукции

Схема №62

Организация: Областное государственное бюджетное учреждение здравоохранения
"Усть-Кутская районная больница" Амбулатория
Адрес: Иркутская область, Янтальское муниципальное образование (городское поселение),
р.п. Янталь, ул. Киевская, 7

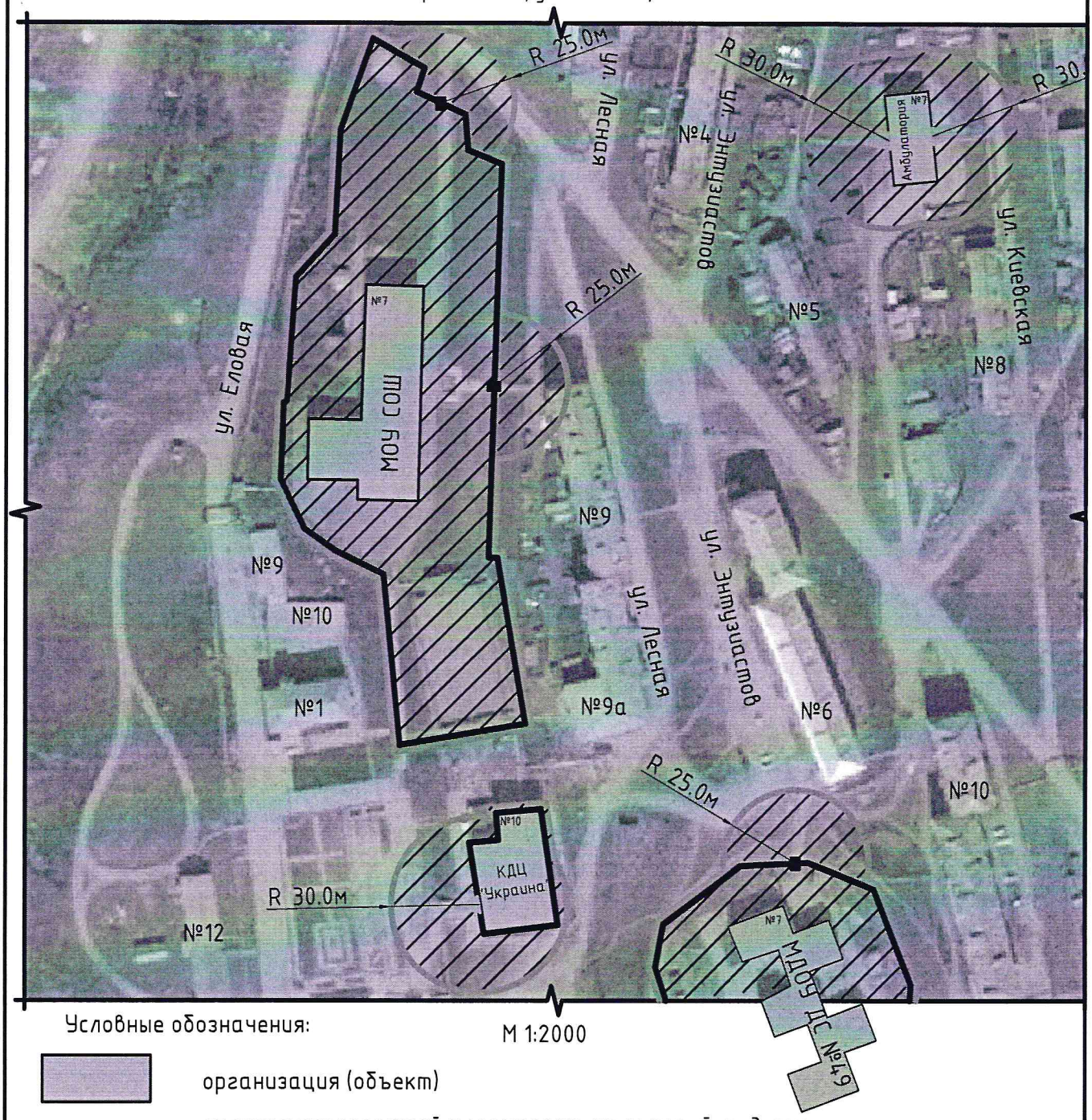

М 1:2000

Условные обозначения:

- организация (объект)
- граница прилегающей территории, на которой не допускается розничная продажа алкогольной продукции
- граница обособленной территории организации
- прилегающая территория, на которой не допускается розничная продажа алкогольной продукции
- вход на обособленную территорию организации (объекта)
- вход в организацию (объект)

Приложение № 1
к постановлению Администрации
Усть-Кутского муниципального
образования
№ 80-п от 27.02.2020г

Схемы границ прилегающих территорий к организациям, рынкам и объектам,
на которых не допускается розничная продажа алкогольной продукции

Схема №63

Организация: Областное государственное бюджетное учреждение здравоохранения
"Усть-Кутская районная больница" Амбулатория
Адрес: Иркутская область, Нийское муниципальное образование (сельское поселение),
п. Ния, ул. Тбилисская, 1

Условные обозначения:

М 1:2000

- организация (объект)
- граница прилегающей территории, на которой не допускается розничная продажа алкогольной продукции
- граница обособленной территории организации
- прилегающая территория, на которой не допускается розничная продажа алкогольной продукции
- вход на обособленную территорию организации (объекта)
- вход в организацию (объект)

Приложение № 1
к постановлению Администрации
Усть-Кутского муниципального
образования
№ 20-п от 27.02.2020г.

Схемы границ прилегающих территорий к организациям, рынкам и объектам,
на которых не допускается розничная продажа алкогольной продукции

Схема №64

Организация: Областное государственное бюджетное учреждение здравоохранения
"Усть-Кутская районная больница"
Адрес: Иркутская область, Верхнемарковское муниципальное образование (сельское поселение),
п. Верхнемарково, ул. Солнечная, 1А

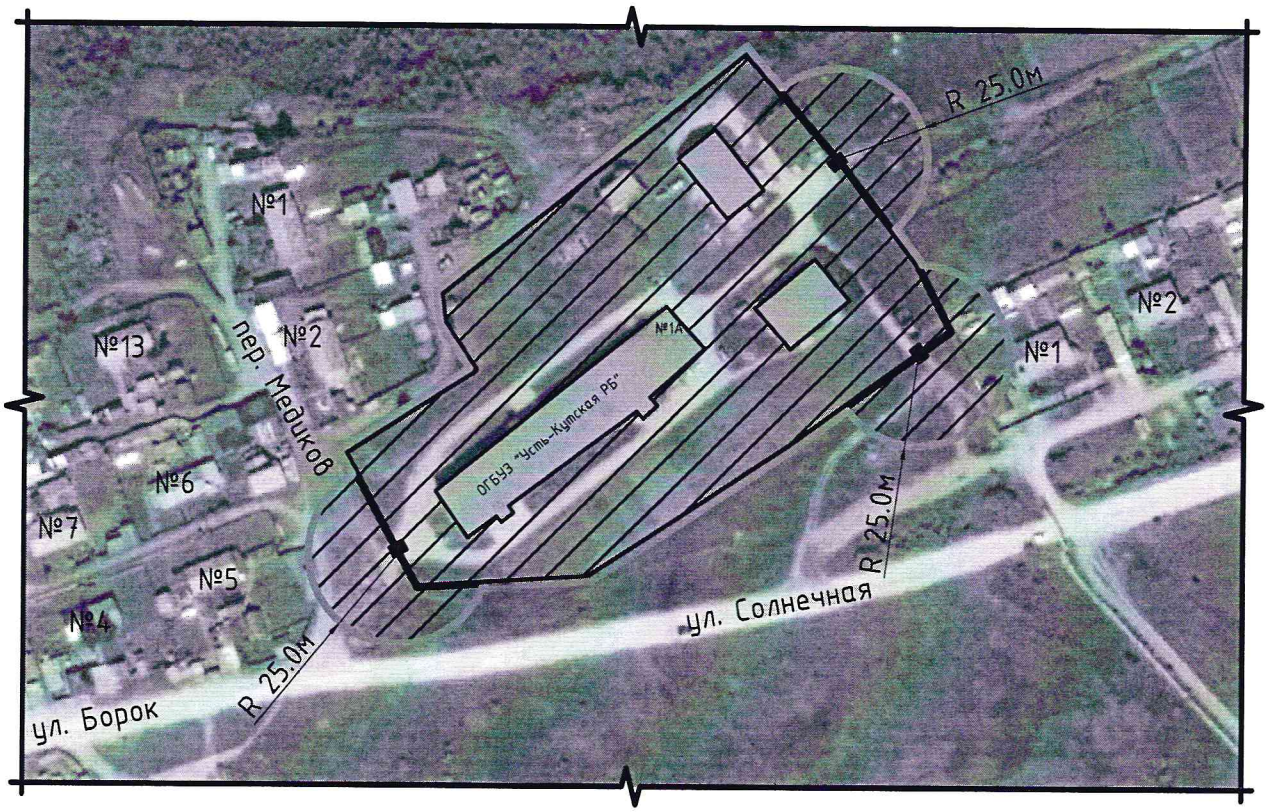

М 1:2000

Условные обозначения:

- организация (объект)
- граница прилегающей территории, на которой не допускается розничная продажа алкогольной продукции
- граница обособленной территории организации
- прилегающая территория, на которой не допускается розничная продажа алкогольной продукции
- вход на обособленную территорию организации (объекта)

Приложение № 1
к постановлению Администрации
Усть-Кутского муниципального
образования
№ 80-п от 27.08.2020г

Схемы границ прилегающих территорий к организациям, рынкам и объектам,
на которых не допускается розничная продажа алкогольной продукции

Схема №65

Организация: Областное государственное бюджетное учреждение здравоохранения
"Усть-Кутская районная больница" Фельдшерско-акушерский пункт
Адрес: Иркутская область, Подымахинское муниципальное образование (сельское поселение),
п. Казарки, ул. Колхозная, 4А



Условные обозначения: М 1:1000

- организация (объект)
- граница прилегающей территории, на которой не допускается розничная продажа алкогольной продукции
- граница обособленной территории организации
- прилегающая территория, на которой не допускается розничная продажа алкогольной продукции
- вход на обособленную территорию организации (объекта)
- вход в организацию (объект)

Приложение № 1
к постановлению Администрации
Усть-Кутского муниципального
образования
№ 80-п от 27. 02. 2020

Схемы границ прилегающих территорий к организациям, рынкам и объектам,
на которых не допускается розничная продажа алкогольной продукции

Схема №66

Организация: Областное государственное бюджетное учреждение здравоохранения
"Усть-Кутская районная больница" ФАП
Адрес: Иркутская область, Ручейское муниципальное образование (сельское поселение),
с. Каймоново, ул. Береговая, 10

Условные обозначения: М 1:1000

- организация (объект)
- граница прилегающей территории, на которой не допускается розничная продажа алкогольной продукции
- граница обособленной территории организации
- прилегающая территория, на которой не допускается розничная продажа алкогольной продукции
- вход в организацию (объект)

Приложение № 1
к постановлению Администрации
Усть-Кутского муниципального
образования
№80-п от 27.02.2020г

Схемы границ прилегающих территорий к организациям, рынкам и объектам,
на которых не допускается розничная продажа алкогольной продукции
Схема №67
Организация: Областное государственное бюджетное учреждение здравоохранения
"Усть-Кутская районная больница"
Адрес: Иркутская область, Верхнемарковское муниципальное образование (сельское поселение),
п. Заярново, ул. Таежная, 7а

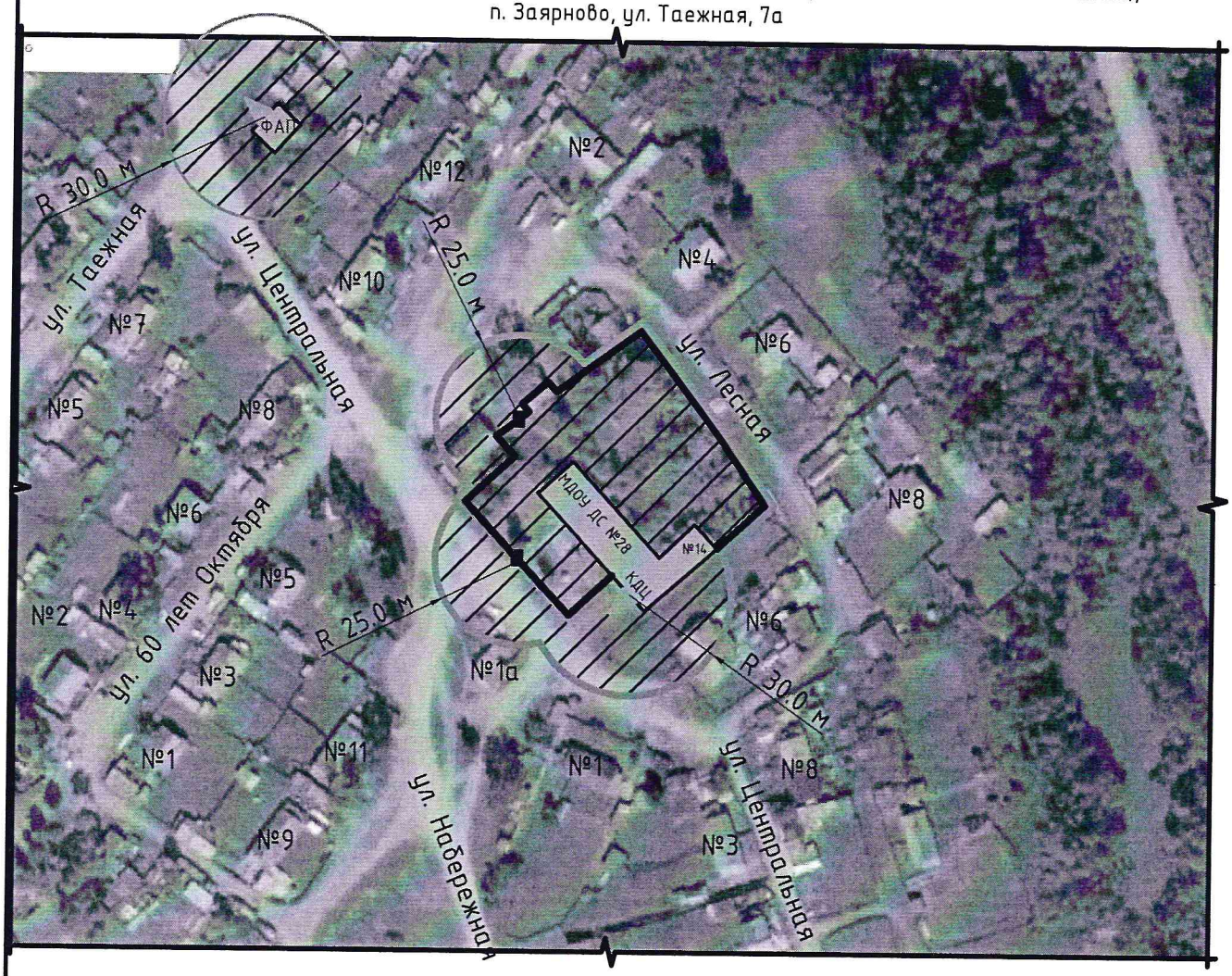

М 1:2000

Условные обозначения:

- организация (объект)
- граница прилегающей территории, на которой не допускается розничная продажа алкогольной продукции
- граница обособленной территории организации
- прилегающая территория, на которой не допускается розничная продажа алкогольной продукции
- вход на обособленную территорию организации (объекта)
- вход в организацию (объект)

Приложение № 1
к постановлению Администрации
Усть-Кутского муниципального
образования
№ 80-п от 27.02.2020г

Схемы границ прилегающих территорий к организациям, рынкам и объектам,
на которых не допускается розничная продажа алкогольной продукции

Схема №68

Организация: Частное учреждение здравоохранения
"Поликлиника "РЖД-Медицина"города Усть-Кут"
адрес: Иркутская область, Усть-Кутское муниципальное образование (городское поселение),
г. Усть-Кут, ул. Реброва-Денисова, 4/1

М 1:2000

Условные обозначения:

- организация (объект)
- граница прилегающей территории, на которой не допускается розничная продажа алкогольной продукции
- граница обособленной территории организации
- прилегающая территория, на которой не допускается розничная продажа алкогольной продукции
- вход на обособленную территорию организации (объекта)
- вход в организацию (объект)

Приложение № 1
к постановлению Администрации
Усть-Кутского муниципального
образования
№ 80-п от 27.02.2020г

Схемы границ прилегающих территорий к организациям, рынкам и объектам,
на которых не допускается розничная продажа алкогольной продукции

Схема №69

Организация: Общество с ограниченной ответственностью "Доктор"
адрес: Иркутская область, Усть-Кутское муниципальное образование (городское поселение),
г. Усть-Кут, ул. Реброва-Денисова, 8

М 1:2000

Условные обозначения:

- организация (объект)
- граница прилегающей территории, на которой не допускается розничная продажа алкогольной продукции
- граница обособленной территории организации
- прилегающая территория, на которой не допускается розничная продажа алкогольной продукции
- вход на обособленную территорию организации (объекта)
- вход в организацию (объект)

Приложение № 1
к постановлению Администрации
Усть-Кутского муниципального
образования
№ 80-п от 27.02.2020 г.

Схемы границ прилегающих территорий к организациям, рынкам и объектам,
на которых не допускается розничная продажа алкогольной продукции

Схема №70

Организация: Индивидуальный предприниматель Григорьев Игорь Николаевич (кабинет УЗИ)
адрес: Иркутская область, Усть-Кутское муниципальное образование (городское поселение),
г. Усть-Кут, ул. Кирова, 124

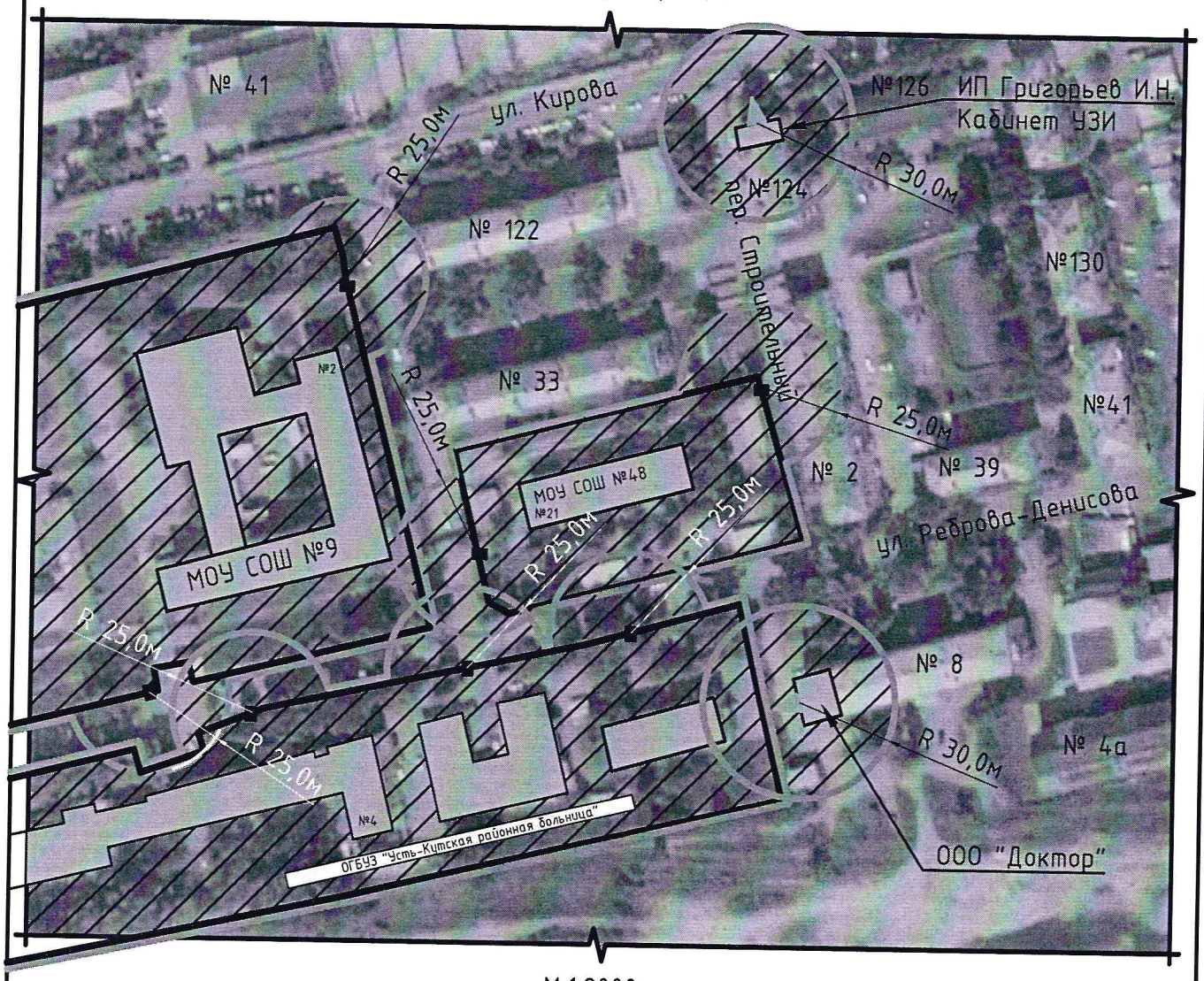

М 1:2000

Условные обозначения:

- организация (объект)
- граница прилегающей территории, на которой не допускается розничная продажа алкогольной продукции
- граница обособленной территории организации
- прилегающая территория, на которой не допускается розничная продажа алкогольной продукции
- вход на обособленную территорию организации (объекта)
- вход в организацию (объект)

Приложение № 1
к постановлению Администрации
Усть-Кутского муниципального
образования
№80-п от 27.02.2020г.

Схемы границ прилегающих территорий к организациям, рынкам и объектам,
на которых не допускается розничная продажа алкогольной продукции

Схема №71

Организация: Общество с ограниченной ответственностью "Санаторий "Эйсейра"
адрес: Иркутская область, Усть-Кутское муниципальное образование (городское поселение),
г. Усть-Кут, ул. Речников, 15

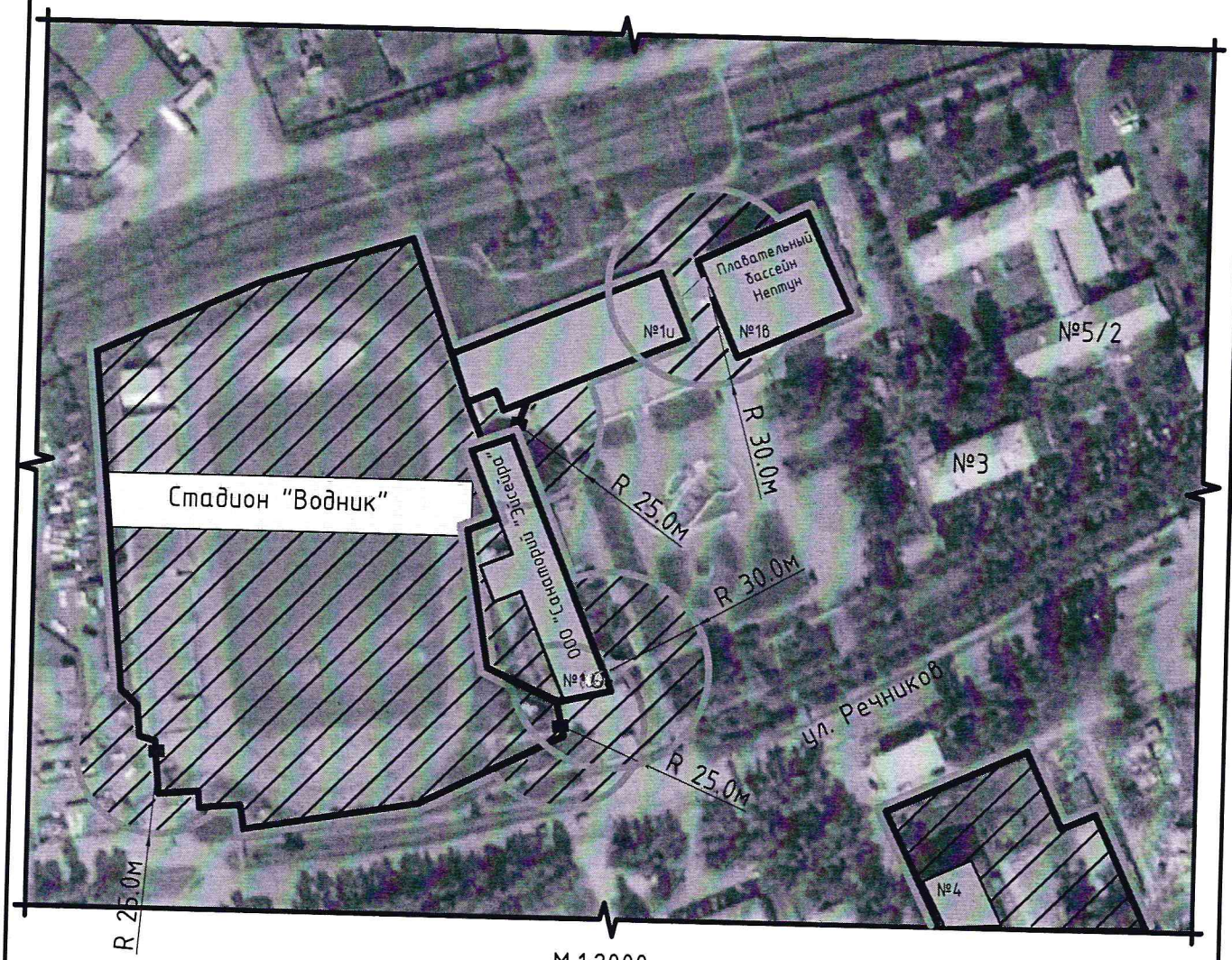

М 1:2000

Условные обозначения:

- организация (объект)
- граница прилегающей территории, на которой не допускается розничная продажа алкогольной продукции
- граница обособленной территории организации
- прилегающая территория, на которой не допускается розничная продажа алкогольной продукции
- вход на обособленную территорию организации (объекта)
- вход в организацию (объект)

Приложение № 1
к постановлению Администрации
Усть-Кутского муниципального
образования
№ 20-п от 27.02.2020г

Схемы границ прилегающих территорий к организациям, рынкам и объектам,
на которых не допускается розничная продажа алкогольной продукции

Схема №72

Организация: Областное государственное бюджетное учреждение здравоохранения
"Усть-Кутская районная больница" Стационар
адрес: Иркутская область, Усть-Кутское муниципальное образование (городское поселение),
г. Усть-Кут, ул. Речников, 4

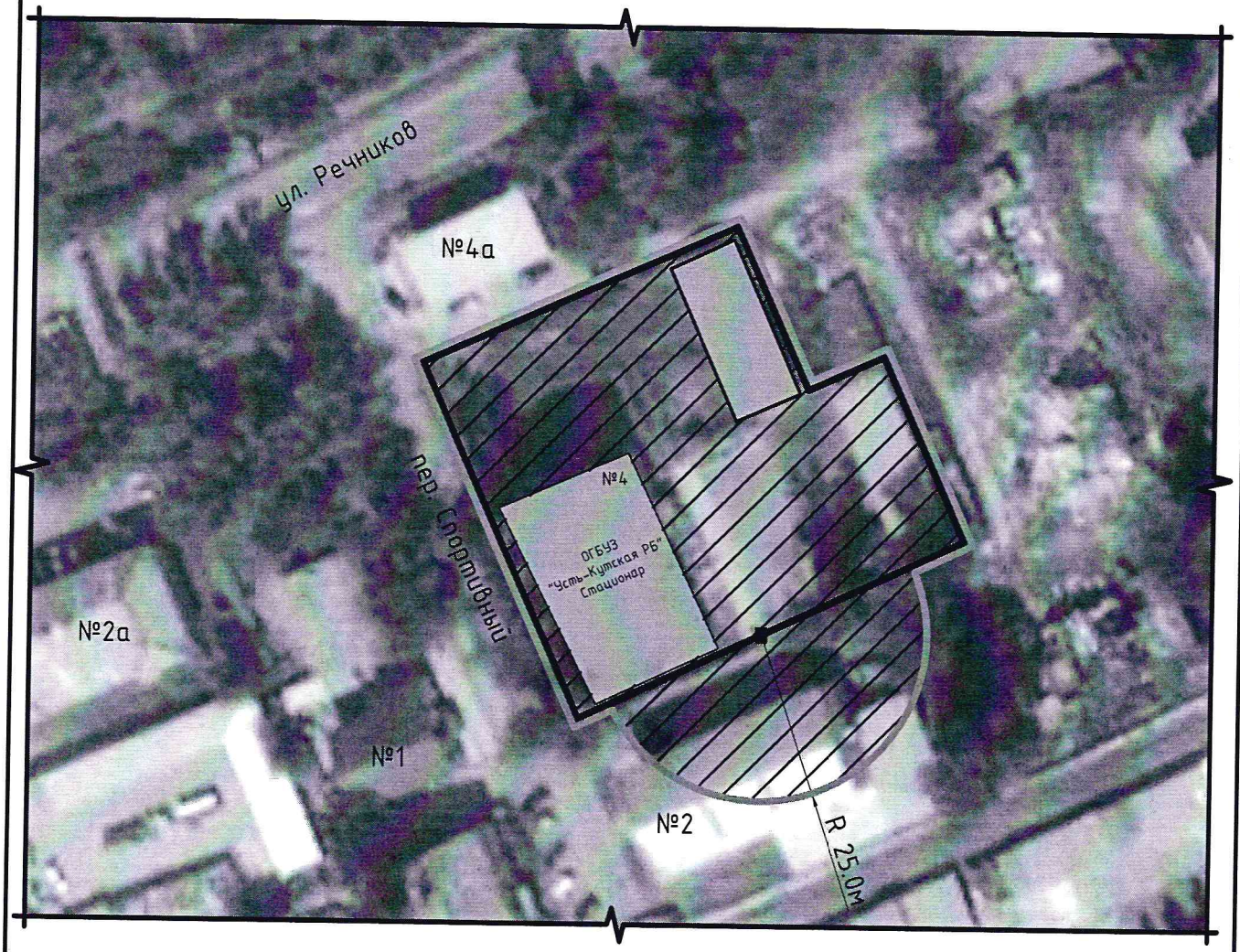

М 1:1000

Условные обозначения:

- организация (объект)
- граница прилегающей территории, на которой не допускается розничная продажа алкогольной продукции
- граница обособленной территории организации
- прилегающая территория, на которой не допускается розничная продажа алкогольной продукции
- вход на обособленную территорию организации (объекта)

Приложение № 1
к постановлению Администрации
Усть-Кутского муниципального
образования
№ 20-п от 27.02.2020г

Схемы границ прилегающих территорий к организациям, рынкам и объектам,
на которых не допускается розничная продажа алкогольной продукции

Схема №73

Организация: Закрытое акционерное общество "Санаторий Усть-Кут"
адрес: Иркутская область, Усть-Кутское муниципальное образование (городское поселение),
г. Усть-Кут, ул. Курорт, 1

М 1:5000

Условные обозначения:

- организация (объект)
- граница прилегающей территории, на которой не допускается розничная продажа алкогольной продукции
- граница обособленной территории организации
- прилегающая территория, на которой не допускается розничная продажа алкогольной продукции
- вход на обособленную территорию организации (объекта)

Приложение № 1
к постановлению Администрации
Усть-Кутского муниципального
образования
№80-п от 27.02.2020г

Схемы границ прилегающих территорий к организациям, рынкам и объектам,
на которых не допускается розничная продажа алкогольной продукции

Схема №74

Организация: Закрытое акционерное общество "Санаторий Усть-Кут" Физиотерапевтическое отделение
адрес: Иркутская область, Усть-Кутское муниципальное образование (городское поселение),
г. Усть-Кут, ул. Кирова, 36, корпус 2



Условные обозначения: М 1:2000

- организация (объект)
- граница прилегающей территории, на которой не допускается розничная продажа алкогольной продукции
- граница обособленной территории организации
- прилегающая территория, на которой не допускается розничная продажа алкогольной продукции
- вход в организацию (объект)

Приложение № 1
к постановлению Администрации
Усть-Кутского муниципального
образования
№80-п от 27.02.2020г.

Схемы границ прилегающих территорий к организациям, рынкам и объектам,
на которых не допускается розничная продажа алкогольной продукции

Схема №75

Организация: Областное государственное бюджетное учреждение здравоохранения
"Усть-Кутская районная больница"

адрес: Иркутская область, Усть-Кутское муниципальное образование (городское поселение),
г. Усть-Кут, ул. Нефтяников, 14



Условные обозначения: М 1:1000

организация (объект)

граница прилегающей территории, на которой не допускается розничная продажа алкогольной продукции

граница обособленной территории организации

прилегающая территория, на которой не допускается розничная продажа алкогольной продукции

вход в организацию (объект)

Приложение № 1
к постановлению Администрации
Усть-Кутского муниципального
образования
№80-п от 27.02.2020г

Схемы границ прилегающих территорий к организациям, рынкам и объектам, на которых не допускается розничная продажа алкогольной продукции

Схема №76

Организация: Областное государственное бюджетное учреждение здравоохранения "Усть-Кутская районная больница"
адрес: Иркутская область, Усть-Кутское муниципальное образование (городское поселение), г. Усть-Кут, ул. Горького, 48

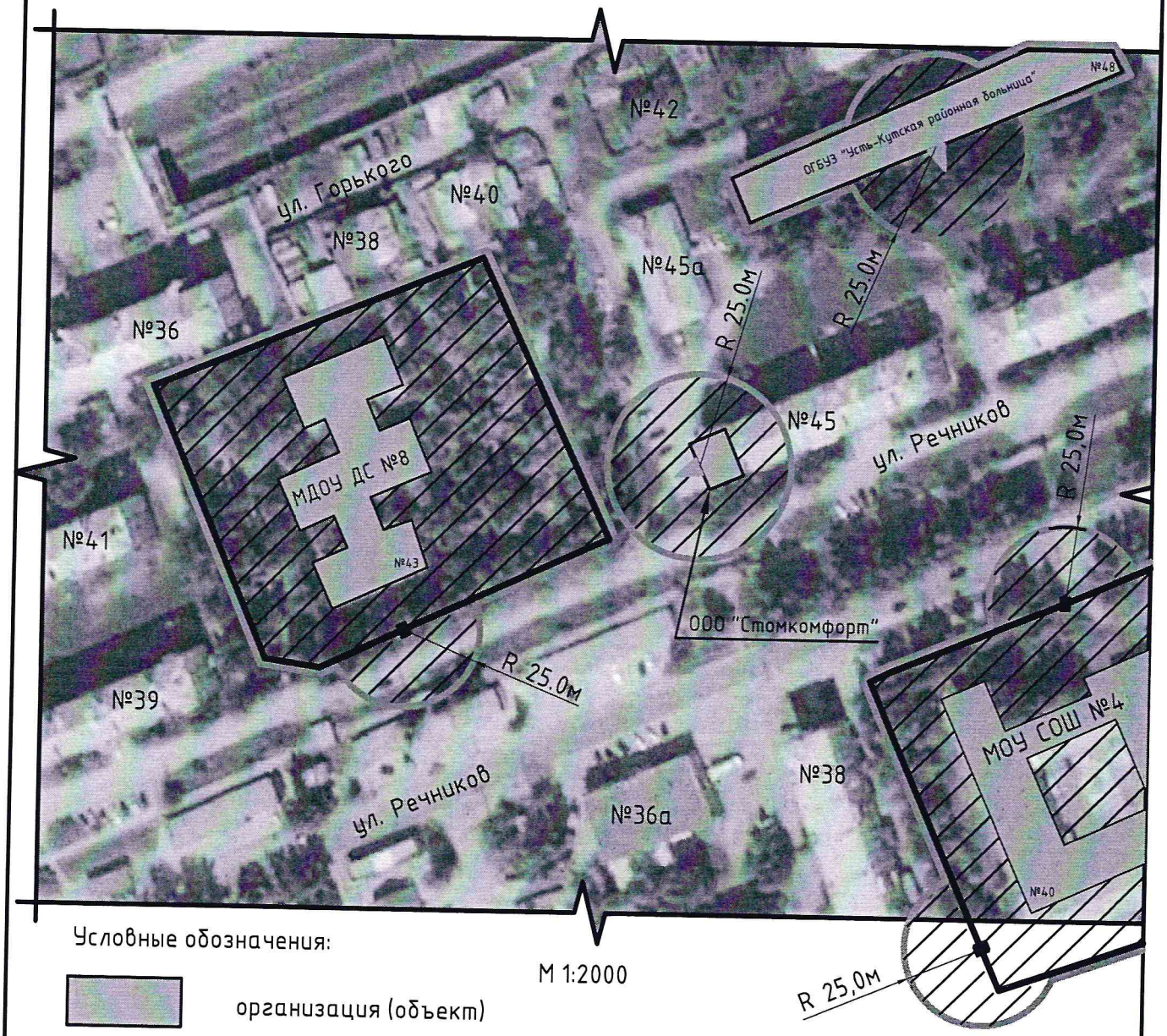

М 1:2000

Условные обозначения:

- организация (объект)
- граница прилегающей территории, на которой не допускается розничная продажа алкогольной продукции
- граница обособленной территории организации
- прилегающая территория, на которой не допускается розничная продажа алкогольной продукции
- вход на обособленную территорию организации (объекта)
- вход в организацию (объект)

Приложение № 1
к постановлению Администрации
Усть-Кутского муниципального
образования
№80-п от 27.02.2020г

Схемы границ прилегающих территорий к организациям, рынкам и объектам, на которых не допускается розничная продажа алкогольной продукции

Схема №77

Организация: Общество с ограниченной ответственностью "Стомкомфорт"
адрес: Иркутская область, Усть-Кутское муниципальное образование (городское поселение), г. Усть-Кут, ул. Речников, 45

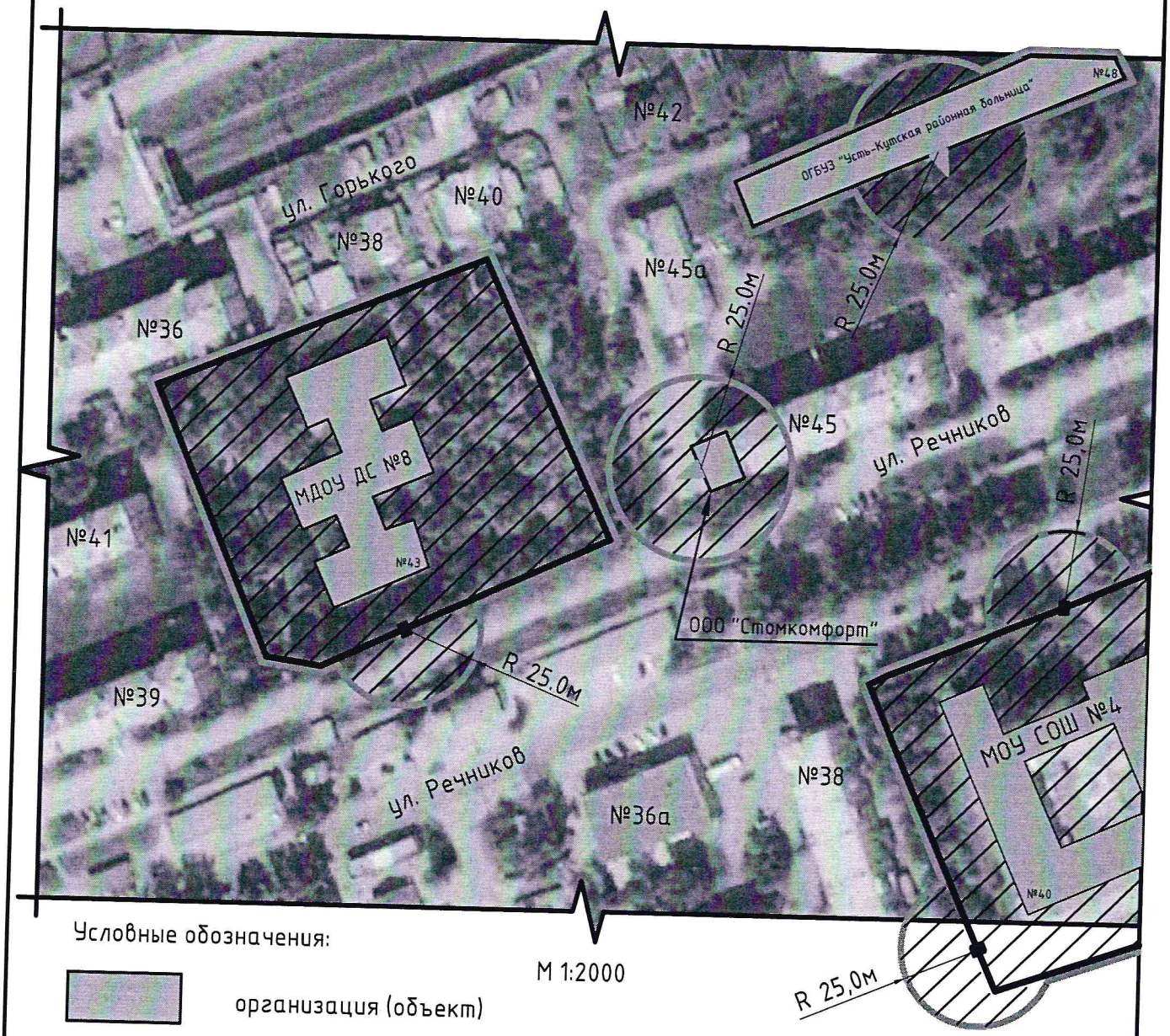

М 1:2000

Условные обозначения:

- организация (объект)
- граница прилегающей территории, на которой не допускается розничная продажа алкогольной продукции
- граница обособленной территории организации
- прилегающая территория, на которой не допускается розничная продажа алкогольной продукции
- вход на обособленную территорию организации (объекта)
- вход в организацию (объект)

Приложение № 1
к постановлению Администрации
Усть-Кутского муниципального
образования
№80-п от 27.02.2020г

Схемы границ прилегающих территорий к организациям, рынкам и объектам,
на которых не допускается розничная продажа алкогольной продукции

Схема №78

Организация: Общество с ограниченной ответственностью
"Стоматологическая поликлиника Проскоков и К"
адрес: Иркутская область, Усть-Кутское муниципальное образование (городское поселение),
г. Усть-Кут, ул. Кирова, 90

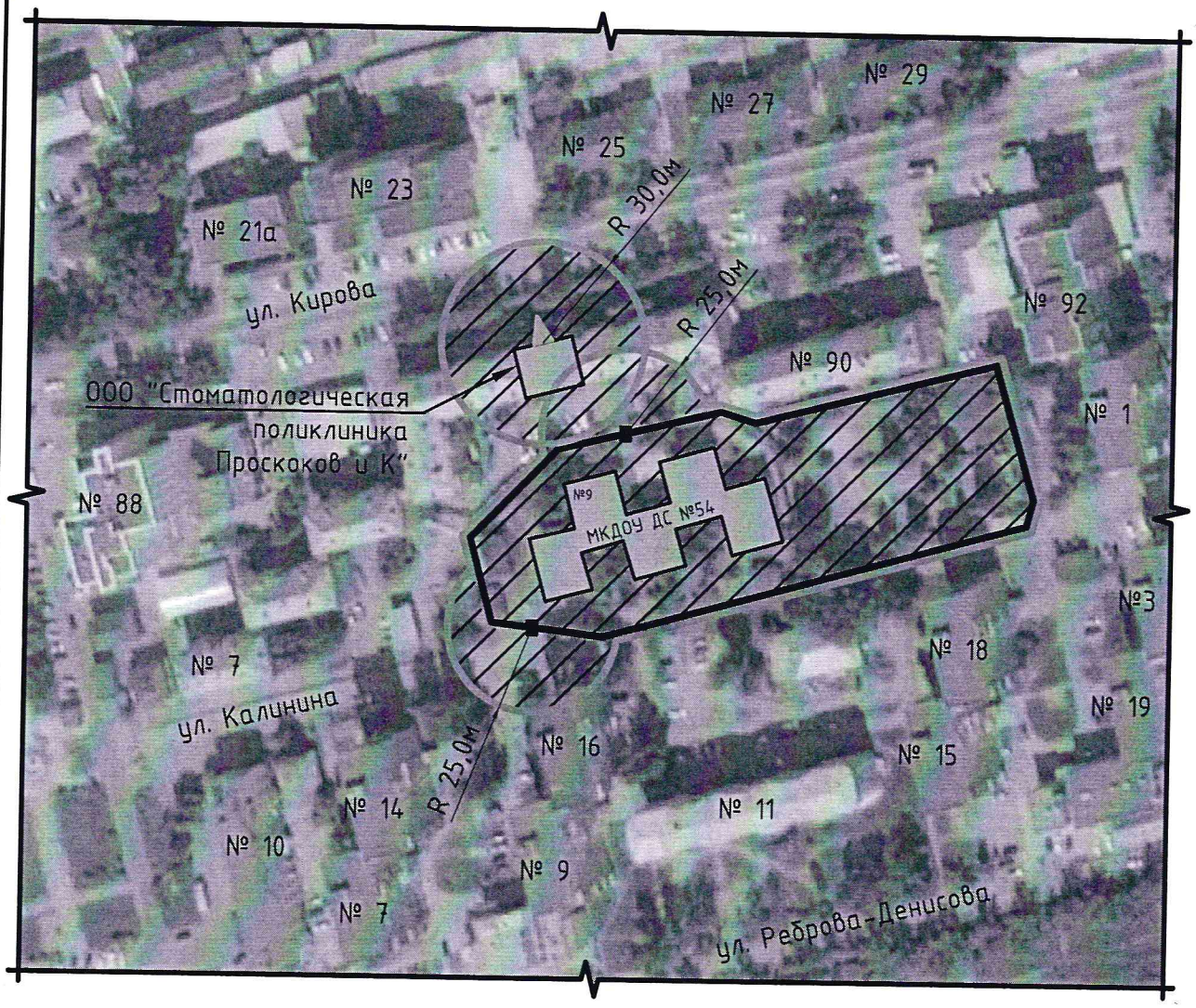

Условные обозначения:

М 1:2000

- организация (объект)
- граница прилегающей территории, на которой не допускается розничная продажа алкогольной продукции
- граница обособленной территории организации
- прилегающая территория, на которой не допускается розничная продажа алкогольной продукции
- вход на обособленную территорию организации (объекта)
- вход в организацию (объект)

Приложение № 1
к постановлению Администрации
Усть-Кутского муниципального
образования
№ 80-п от 27.02.2020г

Схемы границ прилегающих территорий к организациям, рынкам и объектам,
на которых не допускается розничная продажа алкогольной продукции

Схема №79

Организация: Областное государственное бюджетное учреждение здравоохранения
"Усть-Кутская районная больница"
Адрес: Иркутская область, Звёзднинское муниципальное образование (городское поселение),
р.п. Звёздный, ул. Горбунова, 5, пом. 1

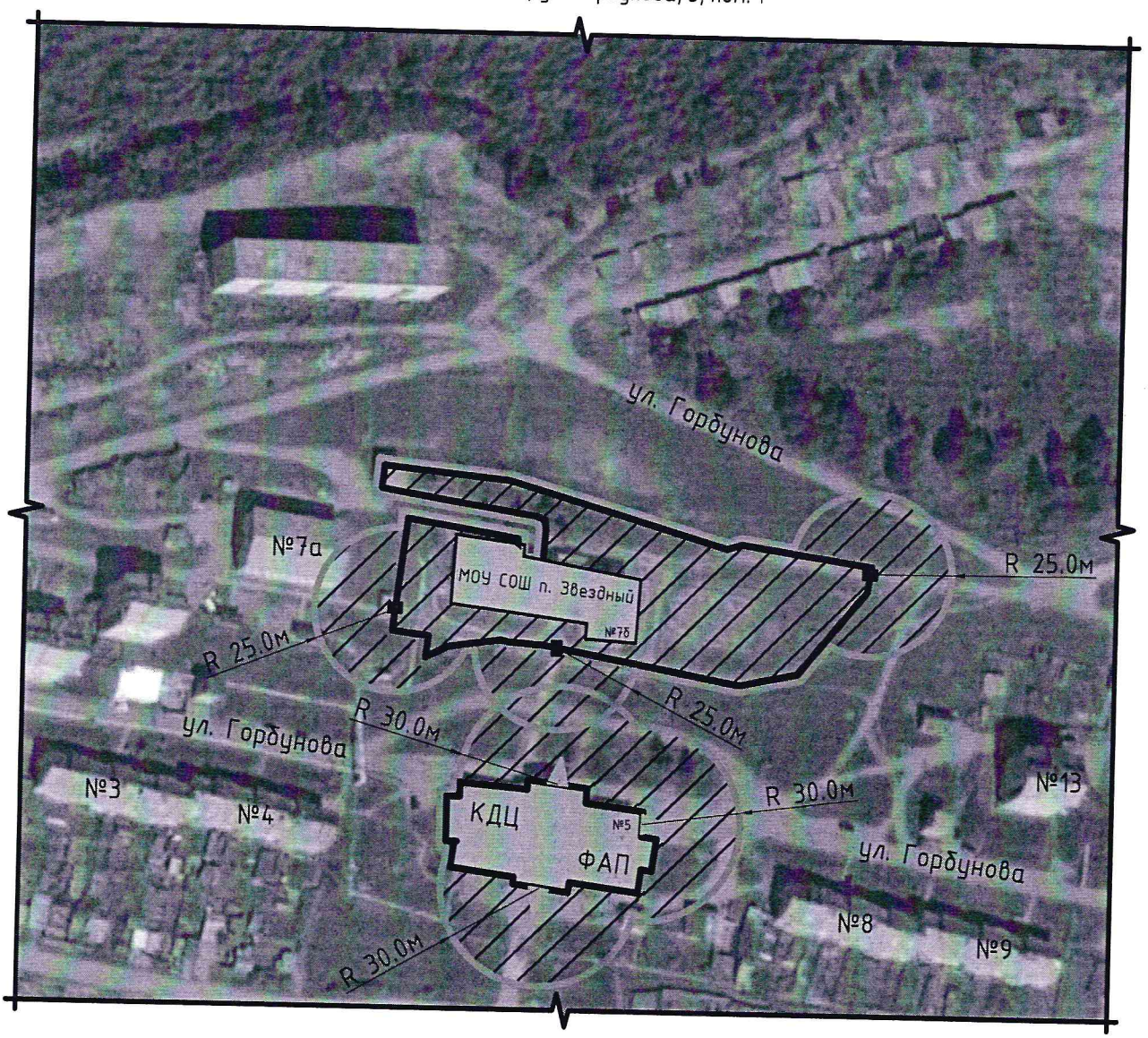

Условные обозначения: М 1:2000

- организация (объект)
- граница прилегающей территории, на которой не допускается розничная продажа алкогольной продукции
- граница обособленной территории организации
- прилегающая территория, на которой не допускается розничная продажа алкогольной продукции
- вход на обособленную территорию организации (объекта)
- вход в организацию (объект)

Приложение № 1
к постановлению Администрации
Усть-Кутского муниципального
образования
№ 80-п от 27.02.2020г

Схемы границ прилегающих территорий к организациям, рынкам и объектам,
на которых не допускается розничная продажа алкогольной продукции

Схема №80

Объект: Железнодорожный вокзал станции "Лена"
адрес: Иркутская область, Усть-Кутское муниципальное образование (городское поселение),
г. Усть-Кут, ул. Кирова, 19А

Условные обозначения: М 1:2000

- организация (объект)
- граница прилегающей территории, на которой не допускается розничная продажа алкогольной продукции
- граница обособленной территории организации
- прилегающая территория, на которой не допускается розничная продажа алкогольной продукции
- вход в организацию (объект)

Приложение № 1
к постановлению Администрации
Усть-Кутского муниципального
образования
№ 80-п от 27.02.2020 г

Схемы границ прилегающих территорий к организациям, рынкам и объектам,
на которых не допускается розничная продажа алкогольной продукции

Схема №81

Объект: Акционерное общество "Аэропорт Усть-Кут"
адрес: Иркутская область, Усть-Кутское муниципальное образование (городское поселение),
г. Усть-Кут, территория Аэропорт



Условные обозначения: М 1:2000

организация (объект)

граница прилегающей территории, на которой не допускается розничная продажа алкогольной продукции

граница обособленной территории организации

прилегающая территория, на которой не допускается розничная продажа алкогольной продукции

вход на обособленную территорию организации (объекта)

вход в организацию (объект)

Приложение № 1
к постановлению Администрации
Усть-Кутского муниципального
образования
№80-п от 27.02.2020г

Схемы границ прилегающих территорий к организациям, рынкам и объектам,
на которых не допускается розничная продажа алкогольной продукции

Схема №82

Объект: Площадь у Муниципального бюджетного учреждения культуры
"Районный культурно-досуговый центр Магистраль" Усть-Кутского муниципального образования
адрес: Иркутская область, Усть-Кутское муниципальное образование (городское поселение),
г. Усть-Кут, ул. Кирова, 80



Условные обозначения: М 1:2000

организация (объект)

граница прилегающей территории, на которой не допускается розничная продажа алкогольной продукции

граница обособленной территории организации

прилегающая территория, на которой не допускается розничная продажа алкогольной продукции

вход в организацию (объект)

Приложение № 1
к постановлению Администрации
Усть-Кутского муниципального
образования
№ 80-п от 27.02.2020г

Схемы границ прилегающих территорий к организациям, рынкам и объектам,
на которых не допускается розничная продажа алкогольной продукции

Схема №83

Объект: Площадь у Муниципального казённого учреждения культуры
"Межпоселенческий культурно-досуговый центр" Усть-Кутского муниципального образования
адрес: Иркутская область, Усть-Кутское муниципальное образование (городское поселение),
г. Усть-Кут, ул. 2-я Набережная, 15

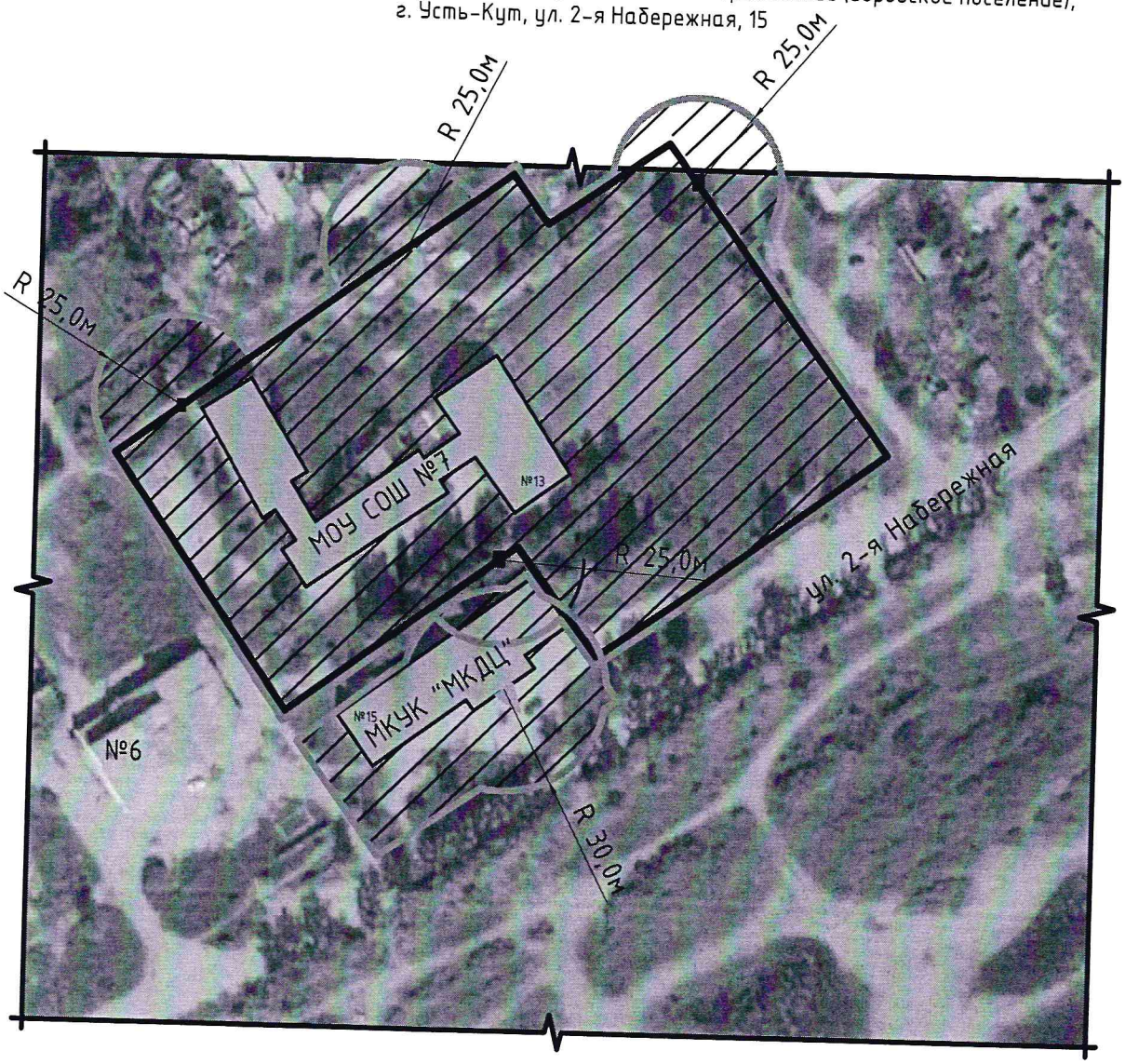

М 1:2000

Условные обозначения:

- организация (объект)
- граница прилегающей территории, на которой не допускается розничная продажа алкогольной продукции
- граница обособленной территории организации
- прилегающая территория, на которой не допускается розничная продажа алкогольной продукции
- вход на обособленную территорию организации (объекта)
- вход в организацию (объект)

Приложение № 1
к постановлению Администрации
Усть-Кутского муниципального
образования
№ 80-п от 27.02.2020

Схемы границ прилегающих территорий к организациям, рынкам и объектам,
на которых не допускается розничная продажа алкогольной продукции

Схема №84

Объект: Площадь у Речного вокзала
адрес: Иркутская область, Усть-Кутское муниципальное образование (городское поселение),
г. Усть-Кут, ул. Калинина, 8

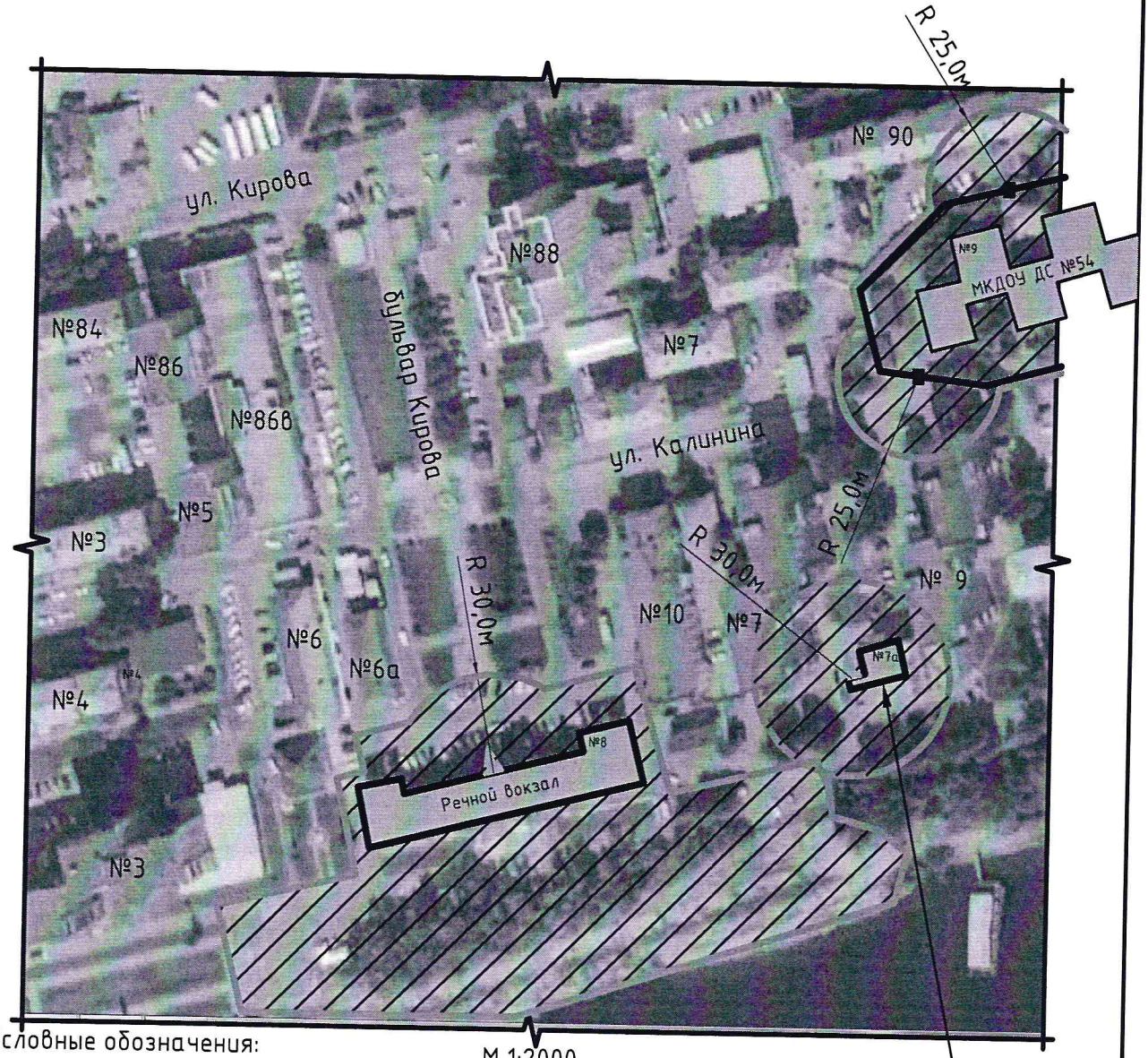

Условные обозначения:

М 1:2000

Спортивный зал
бокса "Санитас"

организация (объект)

граница прилегающей территории, на которой не допускается розничная продажа алкогольной продукции

граница обособленной территории организации

прилегающая территория, на которой не допускается розничная продажа алкогольной продукции

вход на обособленную территорию организации (объекта)

вход в организацию (объект)

Приложение № 1
к постановлению Администрации
Усть-Кутского муниципального
образования
№ 80-п от 27.02.2020г

Схемы границ прилегающих территорий к организациям, рынкам и объектам,
на которых не допускается розничная продажа алкогольной продукции

Схема №85

Организация: Площадь у филиала городского культурно-библиотечного центра
адрес: Иркутская область, Усть-Кутское муниципальное образование (городское поселение),
г. Усть-Кут, ул. Гоголя, 3

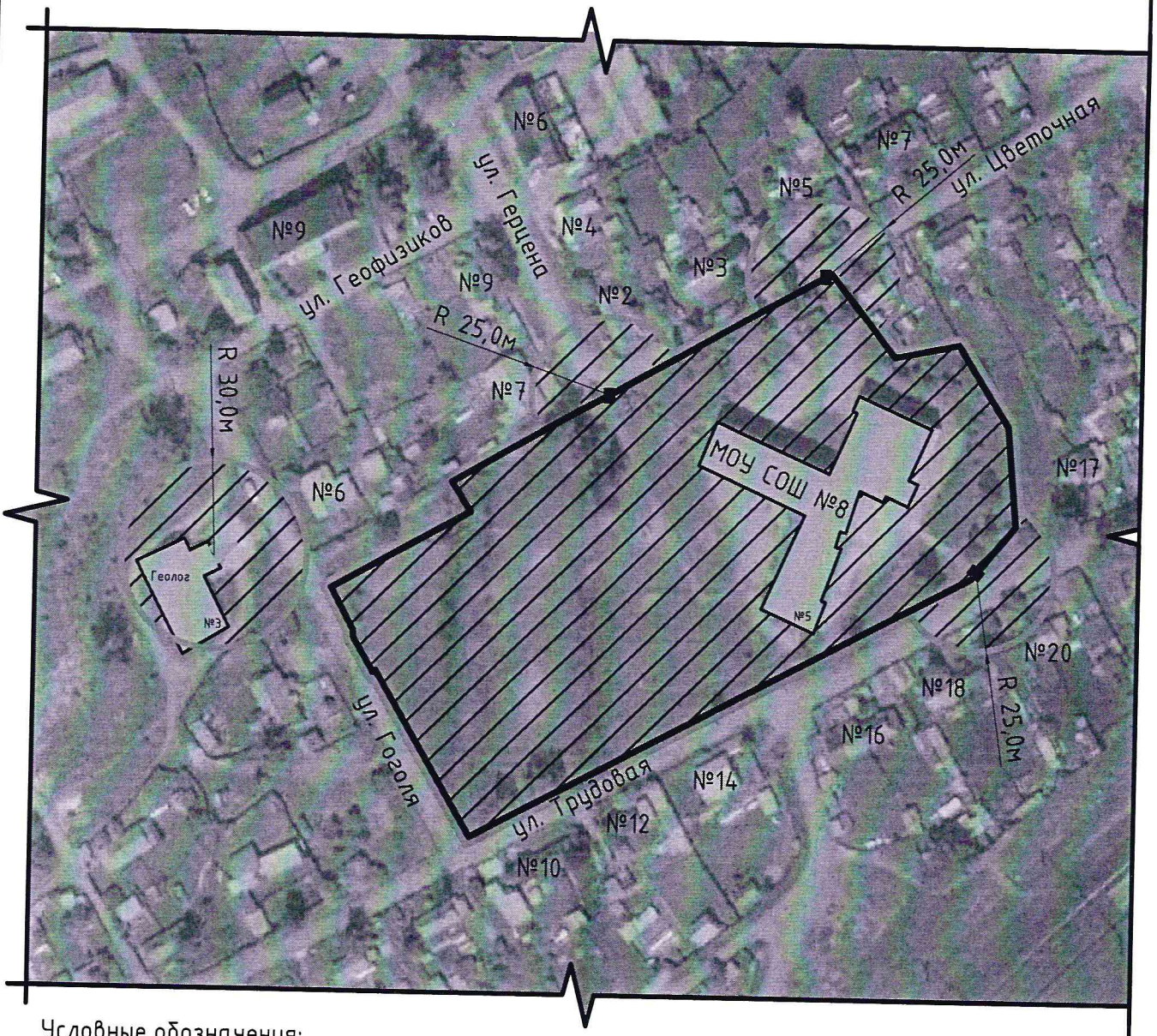

Условные обозначения:

М 1:2000

организация (объект)

граница прилегающей территории, на которой не допускается розничная продажа алкогольной продукции

граница обособленной территории организации

прилегающая территория, на которой не допускается розничная продажа алкогольной продукции

вход на обособленную территорию организации (объекта)

вход в организацию (объект)

Приложение № 1
к постановлению Администрации
Усть-Кутского муниципального
образования
№80-п от 27.02.2020г.

Схемы границ прилегающих территорий к организациям, рынкам и объектам,
на которых не допускается розничная продажа алкогольной продукции

Схема №86

Объект: Площадь у Муниципального бюджетного учреждения культуры
"Дом культуры Речники" Усть-Кутского муниципального образования (городского поселения)
адрес: Иркутская область, Усть-Кутское муниципальное образование (городское поселение),
г. Усть-Кут, ул. Речников, 34



Условные обозначения: М 1:2000

- организация (объект)
- граница прилегающей территории, на которой не допускается розничная продажа алкогольной продукции
- граница обособленной территории организации
- прилегающая территория, на которой не допускается розничная продажа алкогольной продукции
- вход в организацию (объект)

Приложение № 1
к постановлению Администрации
Усть-Кутского муниципального
образования
№ 82-п от 27.02.2020г.

Схемы границ прилегающих территорий к организациям, рынкам и объектам,
на которых не допускается розничная продажа алкогольной продукции

Схема №87

Организация: Областное государственное бюджетное учреждение здравоохранения
"Усть-Кутская центральная районная больница"
Адрес: Иркутская область, Звёзднинское муниципальное образование (городское поселение),
р.п. Звёздный, ул. Горбунова, 5, пом. 1



М 1:2000

Условные обозначения:

- организация (объект)
- граница прилегающей территории, на которой не допускается розничная продажа алкогольной продукции
- граница обособленной территории организации
- прилегающая территория, на которой не допускается розничная продажа алкогольной продукции
- вход на обособленную территорию организации (объекта)
- вход в организацию (объект)