Иркутская область
Усть-Кутское муниципальное образование
Администрация

Внесение изменений в «Схему размещения рекламных конструкций на территории Усть-Кутского муниципального образования»,

утвержденных постановлением Администрации Усть-Кутского муниципального образования от 10.06.2021г. № 264-п

Исполнил:
Председатель Комитета
архитектуры, градостроительства
и капитального строительства
Администрации Усть-Кутского
муниципального образования
_____ Тесейко А.Н.

2021 год

СОДЕРЖАНИЕ

1.	Постановление Администрации Усть-Кутского муниципального образования от 10.06.2021г. № 264-п (заверенная копия)	3
2.	Пояснительная записка	4
3.	Адресный реестр установки и эксплуатации рекламных конструкций на территории Усть-Кутского муниципального образования	5
4.	Схема размещения рекламных конструкций на территории Усть-Кутского муниципального образования. Иркутская обл., г. Усть-Кут, в жилом районе Новая РЭБ. Лист № 26	6
5.	Альбом карт рекламных конструкций с фотоматериалами. Схема размещения рекламной конструкции № 100. Иркутская обл., г. Усть-Кут, в 33 м на юг от жилого дома по ул. Коммунистическая, 7. Лист № 100	7
6.	Схема размещения рекламных конструкций на территории Усть-Кутского муниципального образования. Иркутская обл., г. Усть-Кут, от административного здания по ул. Халтурина, 52 до жилого дома по ул. Пушкина, 58. Лист № 90	8
7.	Альбом карт рекламных конструкций с фотоматериалами. Схема размещения рекламной конструкции № 101. Иркутская обл., г. Усть-Кут, главный фасад административного здания по ул. Халтурина, 52. Лист № 101	9
8.	Схема размещения рекламных конструкций на территории Усть-Кутского муниципального образования. Иркутская обл., г. Усть-Кут, от нежилого здания по ул. Шевченко, 39 до автомобильного моста через р. Якурим. Лист № 91	10
9.	Альбом карт рекламных конструкций с фотоматериалами. Схема размещения рекламной конструкции № 102. Иркутская обл., г. Усть-Кут, ул. Шевченко, 39. Лист № 102	11

Иркутская область
Усть-Кутское муниципальное образование
АДМИНИСТРАЦИЯ

ПОСТАНОВЛЕНИЕ

от 10.06.2021 № 264-п

г. Усть-Кут

О внесении изменений в постановление Администрации Усть-Кутского муниципального образования от 13.02.2015г. № 178-п об утверждении «Схемы размещения рекламных конструкций на территории Усть-Кутского муниципального образования»

В соответствии с ч.5.8. ст.19 Федерального закона от 13.03.2006 года №38-ФЗ «О рекламе», ст.15 Федерального закона от 06.10.2003 года № 131-ФЗ «Об общих принципах организации местного самоуправления в Российской Федерации», постановлением Правительства Иркутской области от 12.09.2013 года № 352-пп «Об утверждении Положения о порядке предварительного согласования схем размещения рекламных конструкций и вносимых в них изменений муниципальных образований Иркутской области», на основании предварительного согласования службой архитектуры Иркутской области от 27.04.2021 года № 02-82-515/21, руководствуясь ст. 48 Устава муниципального образования,

П О С Т А Н О В Л Я Ю:

1. Внести изменения в «Схему размещения рекламных конструкций на территории Усть-Кутского муниципального образования», утвержденную постановлением Администрации Усть-Кутского муниципального образования от 13.02.2015 года № 178-п, с учетом внесенных изменений в «Схему размещения рекламных конструкций на территории Усть-Кутского муниципального образования», утвержденных постановлениями Администрации Усть-Кутского муниципального образования от 08.12.2016 года № 846-п, от 09.02.2016 года № 61-п, от 12.07.2017 г. № 365-п, от 07.02.2019 г. № 67-п, от 29.03.2019 г. № 150-п и от 25.11.2019 г. № 462-п, добавив следующие рекламные конструкции:

– рекламный щит типа «билборд», расположенный в г. Усть-Кут, в 33 м на юг от жилого дома по ул. Коммунистическая, 7;

– светодиодный экран, на главном фасаде административного здания по ул. Халтурина, 52;

– рекламный щит типа «билборд», расположенный в г. Усть-Кут, ул. Шевченко, 39.

2. Опубликовать данное постановление в общественно-политической газете «Ленские вести» и на официальном сайте Администрации Усть-Кутского муниципального образования www.admin-ukmo.ru.

3. Контроль за исполнением настоящего постановления возложить на председателя Комитета архитектуры, градостроительства и капитального строительства Администрации Усть-Кутского муниципального образования Тесейко А.Н.

Мэр Усть-Кутского
муниципального образования **С.Г. Анисимов**

КОПИЯ ВЕРНА
«16» 06 24
Заместитель руководителя аппарата
Фомина С.Р.

ПОЯСНИТЕЛЬНАЯ ЗАПИСКА
Внесение изменений в «Схему размещения рекламных конструкций на территории Усть-Кутского муниципального образования»,
утвержденных постановлением Администрации Усть-Кутского муниципального образования от 10.06.2021 г. № 264-п

Руководствуясь п.5.8 статьи 19 Федерального закона «О рекламе» № 38-ФЗ от 13.03.2006 г., с целью соблюдения внешнего архитектурного облика сложившейся застройки, на основании обращения рекламораспространителя, Администрация Усть-Кутского муниципального образования вносит изменения в Схему размещения рекламных конструкций на территории Усть-Кутского муниципального образования, предварительно согласованную службой архитектуры Иркутской области письмом № 82-37-92/15 от 03.02.2015г. и утвержденную постановлением Администрации Усть-Кутского муниципального образования № 178-п от 13.02.2015 г., с учетом внесенных изменений в Схему, предварительно согласованных Службой архитектуры Иркутской области письмами от 21.05.2015 года № 82-37-562/15, от 14.10.2015 года № 82-37-1265/15, от 08.11.2016 года № 02-82-1582/16, от 27.01.2017 года № 02-82-44/17, от 19.06.2017 года № 02-82-419/17, от 06.02.2019 года № 02-82-101/19, от 22.03.2019 года № 02-82-192/19, от 15.11.2019 года № 02-82-1518/19 и утвержденных постановлениями Администрации Усть-Кутского муниципального образования от 08.12.2016 г. №846-п, от 09.02.2017 г. №61-п, от 12.07.2017 г. №365-п, от 07.02.2019 г. №67-п, от 29.03.2019 г. №150-п и от 25.11.2019 г. № 462-п «О внесении изменений в «Схему размещения рекламных конструкций на территории Усть-Кутского муниципального образования»:

абзац 5 страницы 1 пояснительной записки следует читать в следующей редакции:

«Схема включает в себя 101 рекламную конструкцию. Из них, 58 – рекламные щиты-билборды, 24 – настенные панно-брандмауэры, 11 – ситилайты, 5 – рекламные транспоранты-перетяжки, 2 – светодиодные экраны, одна афишная конструкция на ограждении. Четыре существующих рекламных конструкции (щиты-билборды), предусмотрено перенести на несколько метров в соответствии с действующими требованиями.

Схемой не предусмотрено размещение рекламных конструкций на земельных участках, зданиях или иных объектах недвижимого имущества, находящихся в государственной собственности Иркутской области, а также на объектах культурного наследия (памятниках истории и культуры) народов Российской Федерации, включенные в единый государственный реестр объектов культурного наследия (памятниках истории и культуры) народов Российской Федерации».

Адресный реестр установки и эксплуатации рекламных конструкций

на территории Усть-Кутского муниципального образования

(добавить внесение изменений, утвержденное постановлением Администрации Усть-Кутского муниципального образования от 10.06.2021 г. № 264-п, в «Схему размещения рекламных конструкций на территории Усть-Кутского муниципального образования», утвержденную постановлением Администрации Усть-Кутского муниципального образования № 178-п от 13.02.2015 г., с учетом внесенных изменений постановлениями Администрации Усть-Кутского муниципального образования от 08.12.2016 г. № 846-п, от 09.02.2017 г. № 61-п, от 12.07.2017 г. № 365-п, от 07.02.2019 г. №67-п, от 29.03.2019 г. №150-п и от 25.11.2019 г. № 462-п)

№ РК	Адрес установки и эксплуатации РК	№ листа графической части	Вид РК	Тип РК	Размер РК	Кол-во сторон РК	Общая площадь информ. поля РК, кв.м.	Собственник или законный владелец имущества, к которому присоединяется РК	Кадастровый номер участка	Пояснения (обозначение РК на карте)
1	2	3	4	5	6	7	8	9	10	11
100	г. Усть-Кут, в 33 м на юг от жилого дома по ул. Коммунистическая, 7	26	Рекламный щит - билборд	РЩ	(3*6*0,45)м на одной опоре высотой 5,0м	2	36,0	Усть-Кутское муниципальное образование (городское поселение)	-	РЩ-100
101	г. Усть-Кут, на главном фасаде административного здания по ул. Халтурина, 52	90	Светодиодный экран	СЭ	(5,76*2,88) м	1	16,59	Усть-Кутское муниципальное образование	38:18:040108:837	СЭ-101
102	г. Усть-Кут, ул. Шевченко, 39	91	Рекламный щит - билборд	РЩ	(3*6*0,45)м на двух опорах высотой 4,5м	2	36,0	Акционерное общество Управляющая компания «ЛенаБамстрой»	38:18:060104:20	РЩ-102

существующий рекламный щит демонтируется

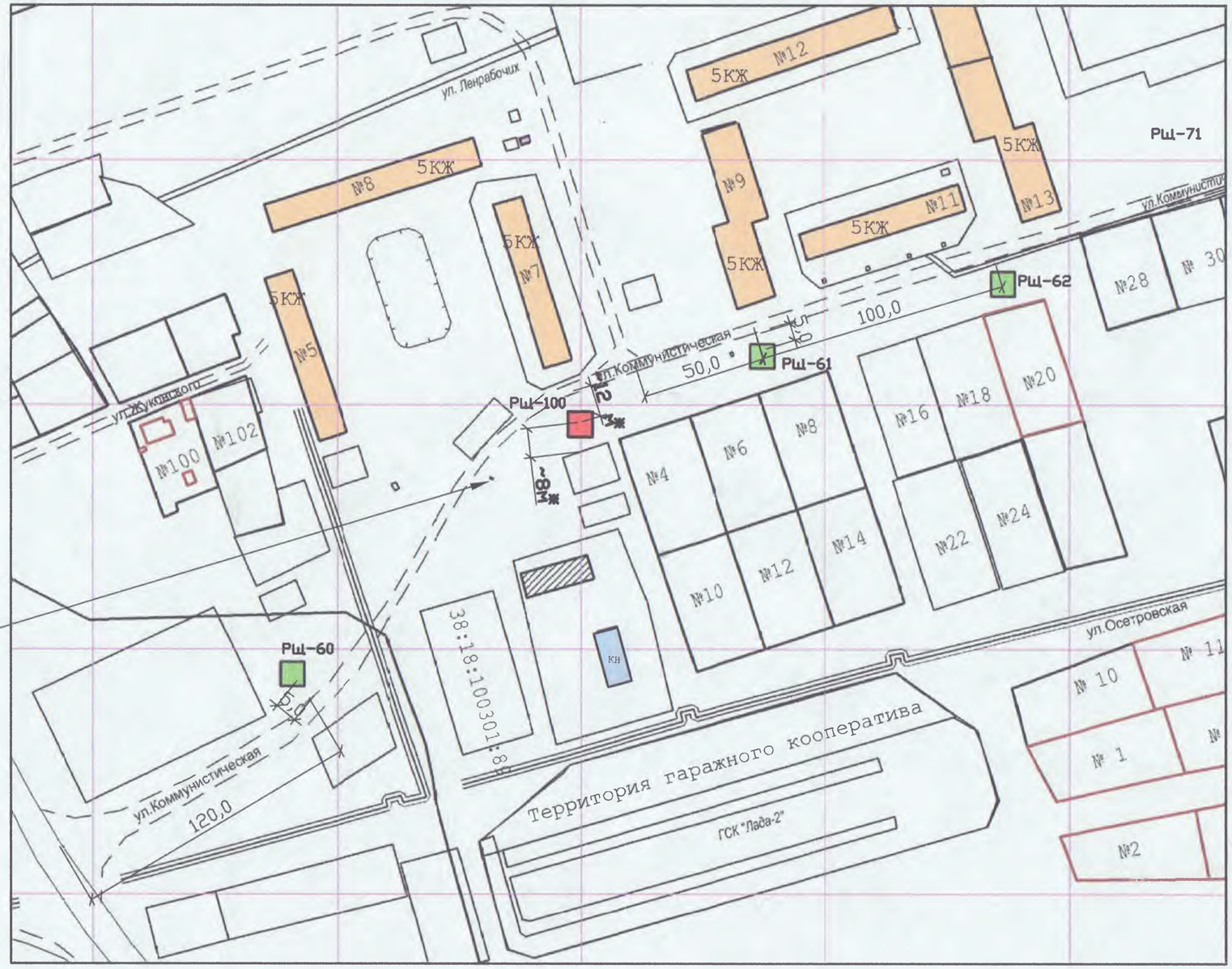

Примечания:
1. Схема выполнена на топографической съемке, выполненной в 1987 г.
* Размеры рекомендуемые, необходимо уточнение на месте.

Условные обозначения:

- рекламные конструкции существуемые большого формата (не менее 10 кв.м)
- рекламные конструкции проектируемые большого формата (не менее 10 кв.м)

Рщ-60 - шифр и порядковый номер рекламной конструкции

- земельный участок, внесенный в ГКН

Изм	Кол	Лист	№док	Подпись	Дата
Руководитель		Тесейко			06.21
ГИП					
Н.контр.					
Выполнил		Тимоховская			06.21
Выполнил		Тарасова			06.21

Схема размещения рекламных конструкций на территории Усть-Кутского муниципального образования

Иркутская обл., г. Усть-Кут, в жилом районе Новая РЭБ

Стадия	Лист	Листов
Р.ч.	26	

М 1:2000

Отдел архитектуры и градостроительства Комитета архитектуры, градостроительства и капитального строительства Администрации УКМО

Взам. инв.№ | Подп. и дата | Инв. № подл.

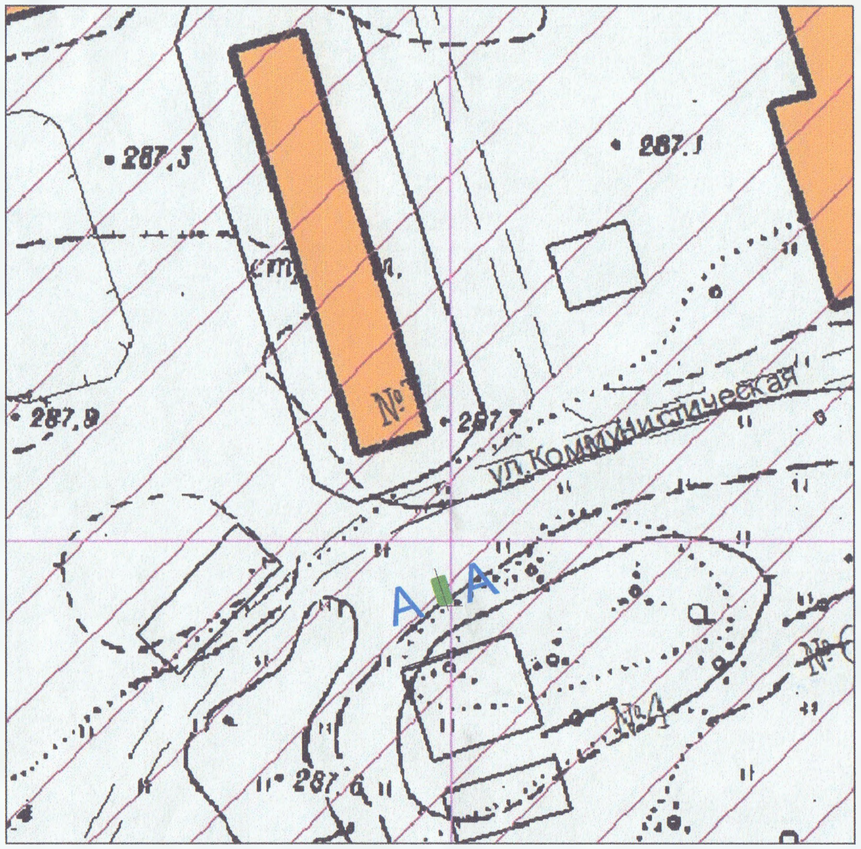

Условные обозначения:

А А – размещение РК, с отображением количества информационных полей

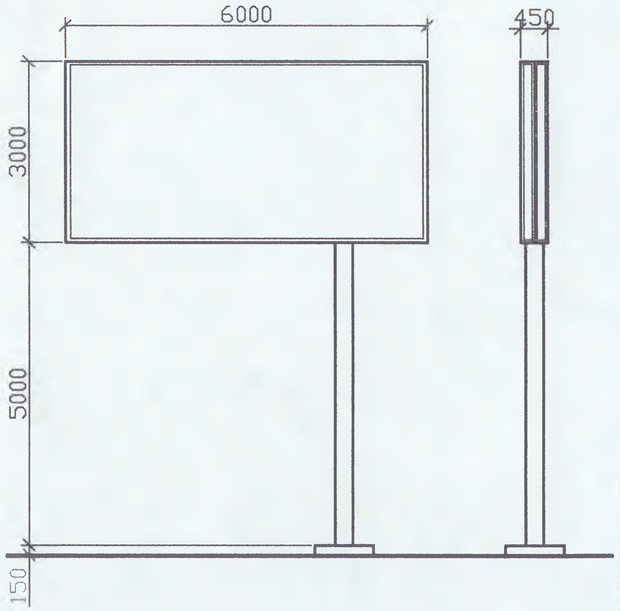

Характеристики РК:

- билборд (проект.)
- инф. поле 3м*6м, 2-х сторонний
- общая площадь инф. поля=36 кв.м
- отдельно стоящая конструкция
- статичная
- на 1-й опоре высотой 5,0 м
- фундамент ж/б

Примечание:
1. Схема выполнена на топографической съемке, выполненной в 1987 г. М 1:2000

Изм	Кол	Лист	№док	Подпись	Дата	Схема размещения рекламных конструкций на территории Усть-Кутского муниципального образования			
						Альбом карт рекламных конструкций с фотоматериалами. Схема размещения рекламной конструкции №100			
Руководитель		Тесейко			06.21	Иркутская обл., г. Усть-Кут, в 33 м на юг от жилого дома по ул. Коммунистическая, 7	Стадия	Лист	Листов
ГИП							Р.ч.	100	
Н.контр.									
Выполнил		Тимоховская			06.21	М 1:100	Комитет архитектуры, градостроительства и капитального строительства Администрации УКМО		
Выполнил		Тарасова			06.21				

Взам. инв.№ | Подп. и дата | Инв. № подл.

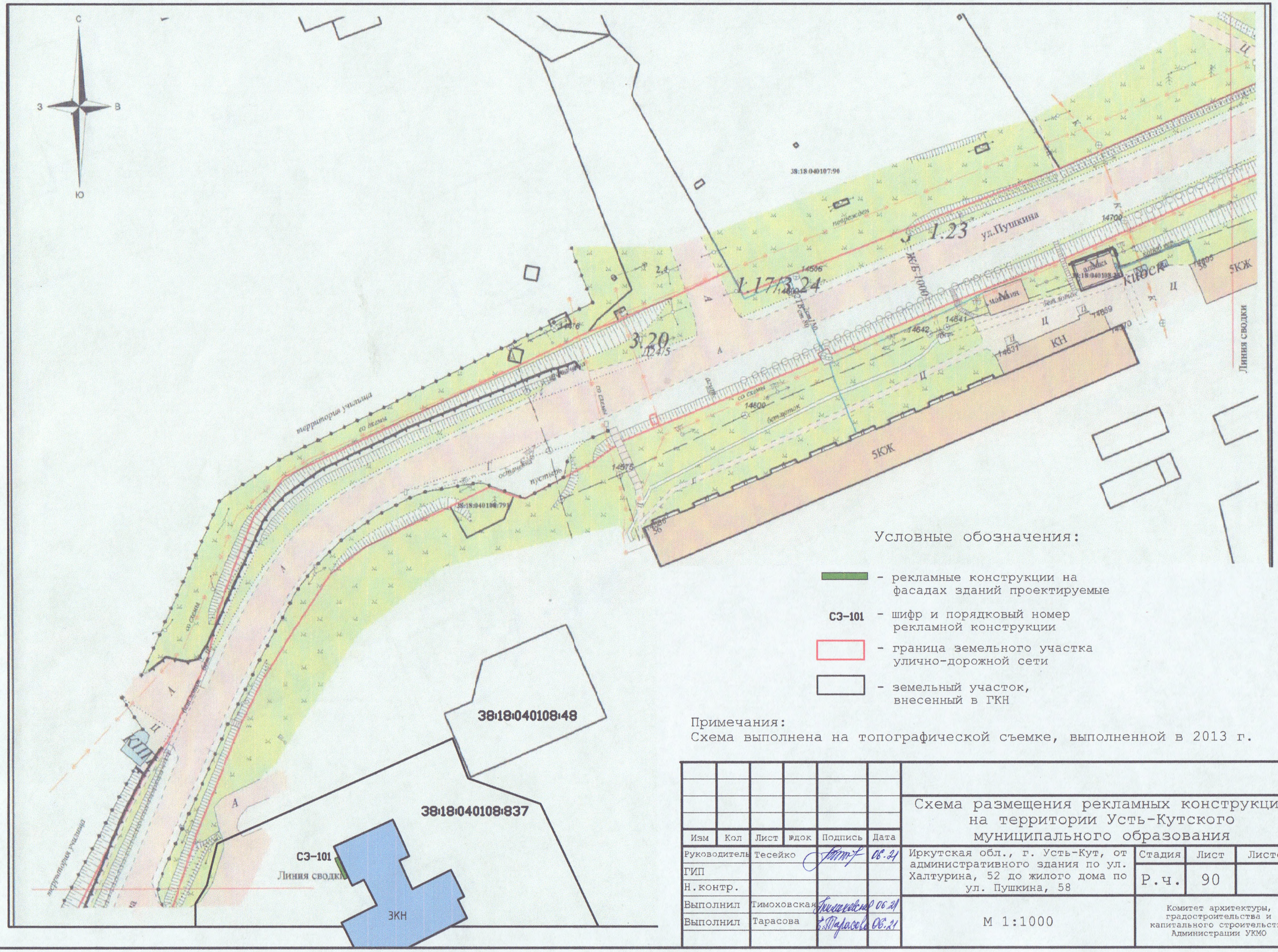

Условные обозначения:

- рекламные конструкции на фасадах зданий проектируемые

СЭ-101 - шифр и порядковый номер рекламной конструкции

- граница земельного участка улично-дорожной сети

- земельный участок, внесенный в ГКН

Примечания:
Схема выполнена на топографической съемке, выполненной в 2013 г.

Изм	Кол	Лист	№док	Подпись	Дата	Схема размещения рекламных конструкций на территории Усть-Кутского муниципального образования			
Руководитель		Тесейко			06.21	Иркутская обл., г. Усть-Кут, от административного здания по ул. Халтурина, 52 до жилого дома по ул. Пушкина, 58	Стадия	Лист	Листов
ГИП							Р.ч.	90	
Н.контр.									
Выполнил		Тимоховская			06.21	М 1:1000	Комитет архитектуры, градостроительства и капитального строительства Администрации УКМО		
Выполнил		Тарасова			06.21				

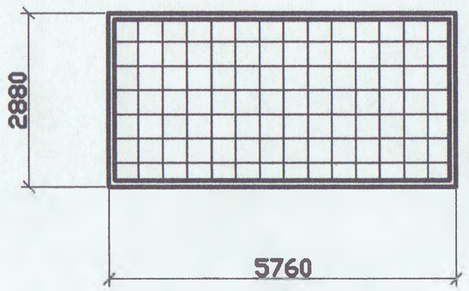

Условные обозначения:

А - размещение РК, с отображением количества информационных полей

Характеристики РК:

- светодиодный экран (проект.)
- инф. поле 5,76м*2,88м, 1-о сторонний
- общая площадь инф. поля=16,59 кв.м
- навесная
- на высоте 7,0 м

Примечание:
1. Схема выполнена на ортофотопланах, выполненных в 2007 г.

Изм	Кол	Лист	№док	Подпись	Дата	Схема размещения рекламных конструкций на территории Усть-Кутского муниципального образования			
						Альбом карт рекламных конструкций с фотоматериалами. Схема размещения рекламной конструкции № 101			
Руководитель		Тесейко			06.21	Иркутская обл., г. Усть-Кут, главный фасад административного здания по ул. Халтурина, 52	Стадия	Лист	Листов
ГИП							Р.ч.	101	
Н.контр.									
Выполнил		Тимоховская			06.21	М 1:500	Комитет архитектуры, градостроительства и капитального строительства Администрации УКМО		
Выполнил		Тарасова			06.21				

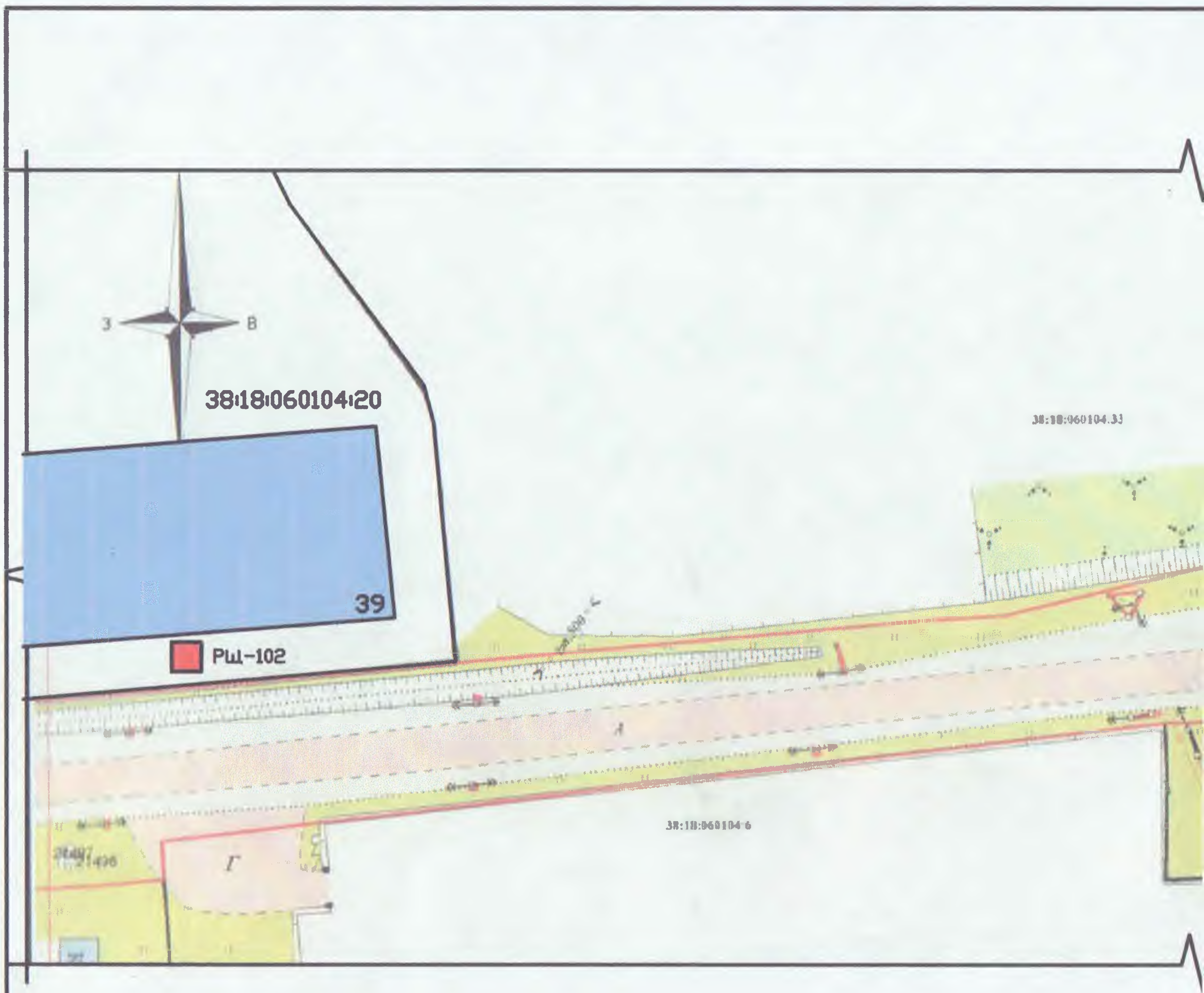

Условные обозначения:

- рекламные конструкции проектируемые большого формата (не менее 10 кв.м)

Рш-102 - шифр и порядковый номер рекламной конструкции

- земельный участок, внесенный в ГКН

Примечания:
Схема выполнена на топографической съемке, выполненной в 2013 г.

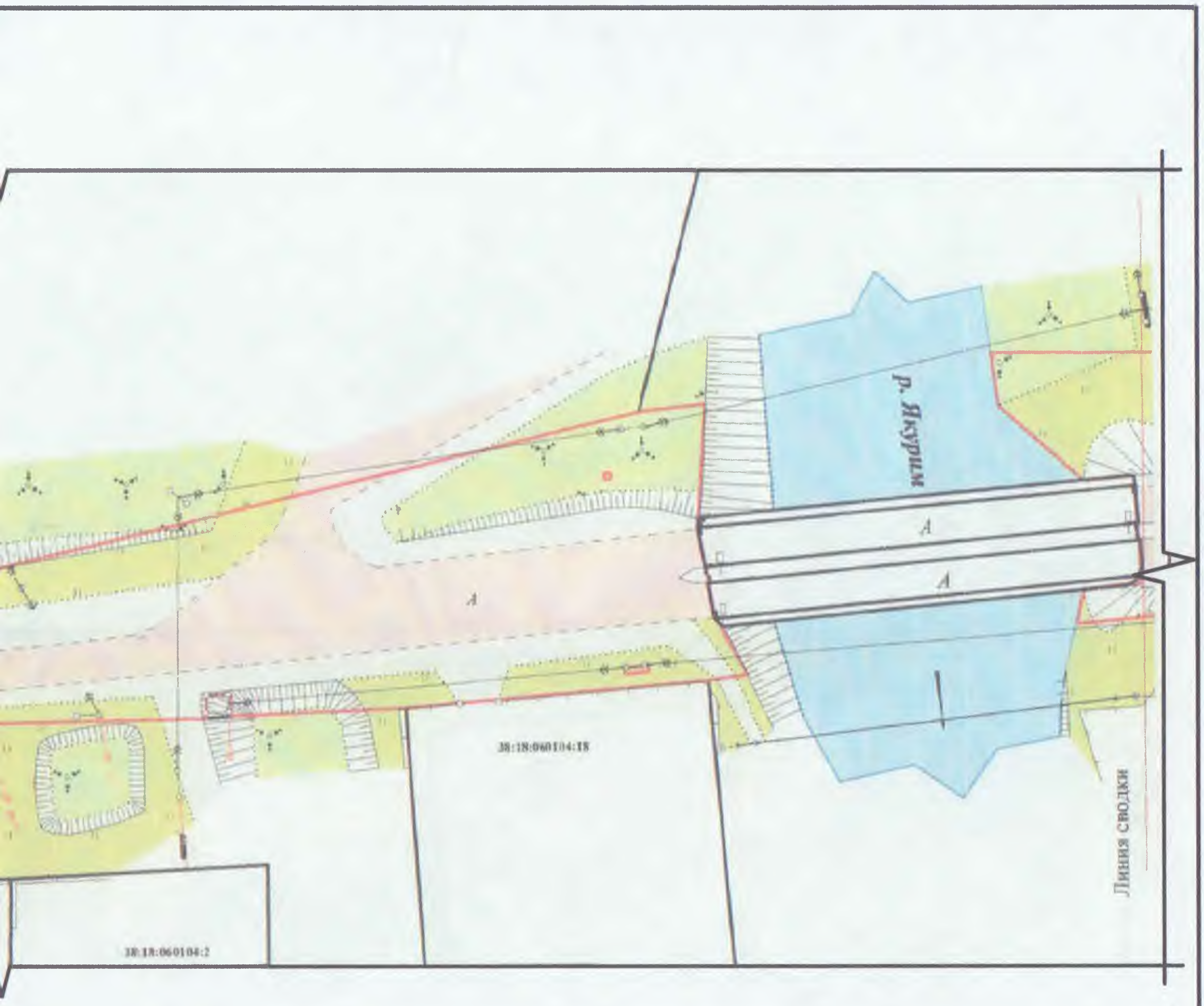

Изм	Кол	Лист	№док	Подпись	Дата
Руководитель		Тесейко			06.21
ГИП					
Н.контр.					
Выполнил		Тимоховская			06.21
Выполнил		Тарасова			06.21

Схема размещения рекламных конструкций на территории Усть-Кутского муниципального образования

Иркутская обл., г. Усть-Кут, от нежилого здания по ул. Шевченко, 39 до автомобильного моста через р. Якурим

Стадия	Лист	Листов
Р.ч.	91	

М 1:1000

Комитет архитектуры, градостроительства и капитального строительства Администрации УКМО

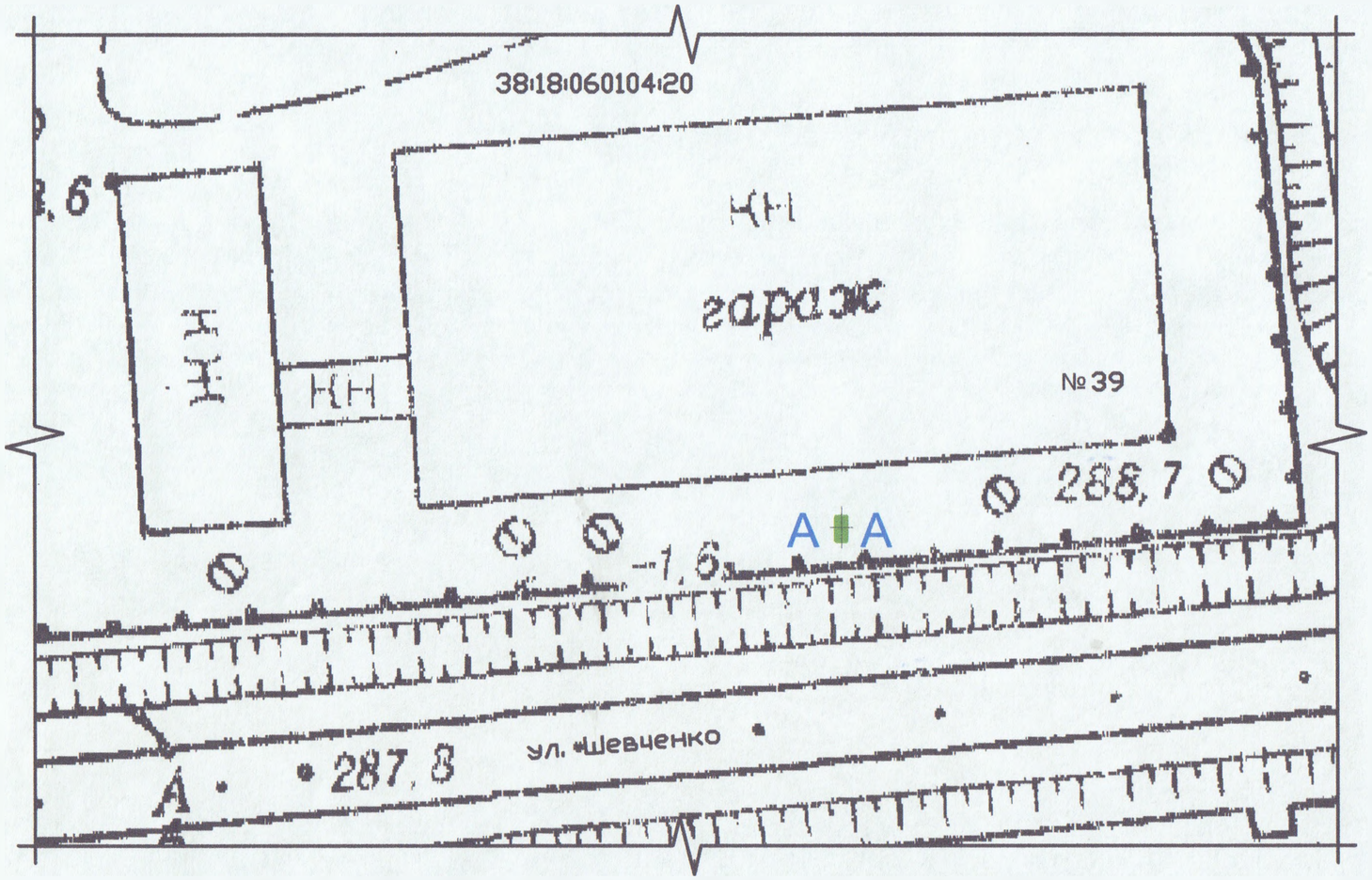



Условные обозначения:

А А - размещение РК, с отображением количества информационных полей

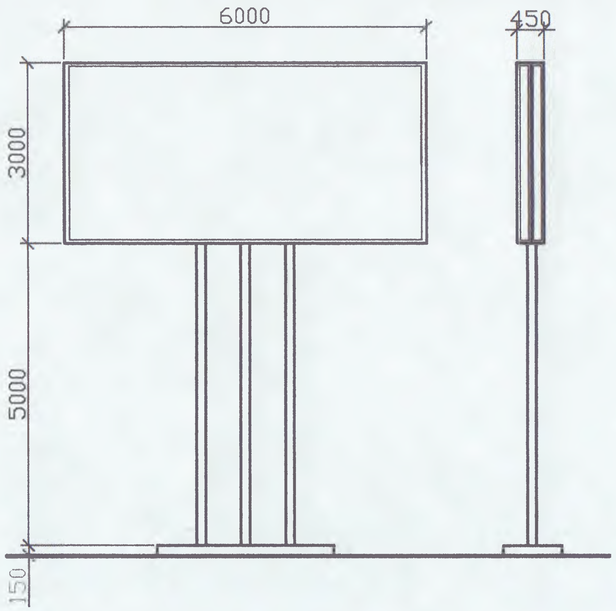

Характеристики РК:

- билборд (проект.)
- инф. поле 3м*6м, 2-х сторонний
- общая площадь инф. поля=36 кв.м
- отдельно стоящая конструкция
- статичная
- на 3-х опорах высотой 5,0 м
- фундамент ж/б

Примечание:
1. Схема выполнена на топографической съемке, выполненной в 1987 г. М 1:2000

Изм	Кол	Лист	№док	Подпись	Дата	Схема размещения рекламных конструкций на территории Усть-Кутского муниципального образования		
						Альбом карт рекламных конструкций с фотоматериалами. Схема размещения рекламной конструкции № 102		
Руководитель		Тесейко			06.21	Иркутская обл., г. Усть-Кут, ул. Шевченко, 39	Стадия	Лист	Листов
ГИП							Р.ч.	102	
Н.контр.									
Выполнил		Тимоховская			06.21	М 1:500	Комитет архитектуры, градостроительства и капитального строительства Администрации УКМО		
Выполнил		Тарасова			06.21				