# ОПИСАНИЕ МЕСТОПОЛОЖЕНИЯ ГРАНИЦ

***Публичный сервитут для использования земель и земельных участков в целях строительства и эксплуатации объекта энергетики федерального значения ВЛ 500 кВ Усть-Илимская ГЭС – Усть-Кут № 3 в рамках инвестиционного проекта: «Строительство ВЛ 500 кВ Усть-Илимская ГЭС – Усть-Кут № 3 ориентировочной протяженностью 294 км, ремонтно-эксплуатационной базы для размещения линейного участка в г. Усть-Илимск, реконструкция ОРУ 500 кВ ПС 500 кВ Усть-Кут (расширение для установки линейной ячейки и шунтирующего реактора 500 кВ мощностью 180 МВАр)(для ТП энергопринимающих устройств и объектов по производству электрической энергии ОАО «РЖД» и ПАО «Газпром»)»***

(наименование объекта, местоположение границ которого описано (далее - объект)

**Раздел 1**

| **Сведения об объекте** | | |
|---|---|---|
| **№ п/п** | **Характеристики объекта** | **Описание характеристик** |
| **1** | **2** | **3** |
| 1 | Местоположение объекта | Иркутская область, Усть-Илимский м.р-н.,<br>Иркутская область, Нижнеилимский м.р-н.,<br>Иркутская область, город Усть-Илимск г.о., Усть-Илимск г.,<br>Иркутская область, Усть-Илимский м.р-н, Железнодорожное г.п.,<br>Иркутская область, Нижнеилимский м.р-н, Рудногорское г.п.,<br>Иркутская область, Нижнеилимский м.р-н, Новоигирминское г.п. |
| 2 | Площадь объекта ± величина погрешности определения площади (Р ± ΔР) | 18 117 755 м² ± 7 449 м² |
| 3 | Иные характеристики объекта | Публичный сервитут устанавливается<br>на срок 49 лет для использования земель и земельных участков в целях строительства и эксплуатации объекта энергетики федерального значения ВЛ 500 кВ Усть-Илимская ГЭС – Усть-Кут № 3 в рамках инвестиционного проекта: «Строительство ВЛ 500 кВ Усть-Илимская ГЭС – Усть-Кут № 3 ориентировочной протяженностью 294 км, ремонтно-эксплуатационной базы для размещения линейного участка в г. Усть-Илимск, реконструкция ОРУ 500 кВ ПС 500 кВ Усть-Кут (расширение для установки линейной ячейки и шунтирующего реактора 500 кВ мощностью 180 МВАр)(для ТП энергопринимающих устройств и объектов по производству электрической энергии ОАО «РЖД» и ПАО «Газпром»)» в соответствии с п.1 ст.39.37 Земельного кодекса Российской Федерации. Обладатель публичного сервитута: Публичное акционерное общество<br>"Федеральная сетевая компания - Россети" ИНН 4716016979, ОГРН 1024701893336. Почтовый адрес: 121353, г. Москва, вн.тер.г. муниципальный округ Можайский, ул. Беловежская, д. 4, телефон +7 (495) 664-81-42, адрес электронной почты:info@fsk-ees.ru. |

**Раздел 2**

| Сведения о местоположении границ объекта | | | | | |
|---|---|---|---|---|---|
| **1. Система координат** МСК-38, зона 3 | | | | | |
| **2. Сведения о характерных точках границ объекта** | | | | | |
| **Обозначение характерных точек границ** | **Координаты, м** | | **Метод определения координат характерной точки** | **Средняя квадратическая погрешность положения характерной точки (Mt), м** | **Описание обозначения точки на местности (при наличии)** |
| | **X** | **Y** | | | |
| **1** | **2** | **3** | **4** | **5** | **6** |
| Зона 1(1) | | | | | |
| 1 | 1 016 522,40 | 3 231 188,36 | Аналитический метод | 0,10 | — |
| 2 | 1 016 515,83 | 3 231 133,51 | | 0,10 | |
| 3 | 1 016 544,11 | 3 231 119,63 | | 0,10 | |
| 4 | 1 016 522,77 | 3 231 093,55 | | 0,10 | |
| 5 | 1 016 610,19 | 3 230 927,28 | | 0,10 | |
| 6 | 1 016 648,92 | 3 230 926,34 | | 0,10 | |
| 7 | 1 016 639,50 | 3 230 894,93 | | 0,10 | |
| 8 | 1 016 702,03 | 3 230 850,06 | | 0,10 | |
| 9 | 1 016 750,83 | 3 230 786,72 | | 0,10 | |
| 10 | 1 016 756,22 | 3 230 775,19 | | 0,10 | |
| 11 | 1 016 756,35 | 3 230 762,46 | | 0,10 | |
| 12 | 1 016 751,28 | 3 230 750,95 | | 0,10 | |
| 13 | 1 016 742,34 | 3 230 742,24 | | 0,10 | |
| 14 | 1 016 733,14 | 3 230 735,39 | | 0,10 | |
| 15 | 1 016 722,07 | 3 230 732,12 | | 0,10 | |
| 16 | 1 016 710,69 | 3 230 733,25 | | 0,10 | |
| 17 | 1 016 700,57 | 3 230 738,57 | | 0,10 | |
| 18 | 1 016 696,05 | 3 230 742,18 | | 0,10 | |
| 19 | 1 016 639,57 | 3 230 787,37 | | 0,10 | |
| 20 | 1 016 571,29 | 3 230 872,33 | | 0,10 | |
| 21 | 1 016 452,15 | 3 231 098,95 | | 0,10 | |
| 22 | 1 016 453,93 | 3 231 177,11 | | 0,10 | |
| 23 | 1 016 481,54 | 3 231 181,66 | | 0,10 | |
| 24 | 1 016 482,05 | 3 231 203,90 | | 0,10 | |
| 25 | 1 016 454,43 | 3 231 199,17 | | 0,10 | |
| 26 | 1 016 459,29 | 3 231 412,29 | | 0,10 | |
| 27 | 1 016 448,44 | 3 231 502,65 | | 0,10 | |
| 28 | 1 016 429,47 | 3 231 634,65 | | 0,10 | |
| 29 | 1 016 505,75 | 3 231 921,17 | | 0,10 | |
| 30 | 1 016 475,68 | 3 231 950,05 | | 0,10 | |
| 31 | 1 016 513,86 | 3 231 969,30 | | 0,10 | |
| 32 | 1 016 523,25 | 3 232 100,81 | | 0,10 | |
| 33 | 1 016 551,05 | 3 232 103,98 | | 0,10 | |
| 34 | 1 016 556,10 | 3 232 104,55 | | 0,10 | |
| 35 | 1 016 583,90 | 3 232 107,72 | | 0,10 | |
| 36 | 1 016 571,69 | 3 231 936,65 | | 0,10 | |
| 37 | 1 016 520,33 | 3 231 631,01 | | 0,10 | |
| 38 | 1 016 534,87 | 3 231 514,27 | | 0,10 | |
| 39 | 1 016 549,58 | 3 231 415,11 | | 0,10 | |
| 40 | 1 016 525,10 | 3 231 210,90 | | 0,10 | |
| 41 | 1 016 496,78 | 3 231 205,69 | | 0,10 | |
| 42 | 1 016 494,04 | 3 231 183,71 | | 0,10 | |
| 1 | 1 016 522,40 | 3 231 188,36 | | 0,10 | |
| Зона 1(2) | | | | | |
| 43 | 1 016 558,54 | 3 232 138,76 | Аналитический метод | 0,10 | — |
| 44 | 1 016 586,33 | 3 232 141,79 | | 0,10 | |

**Раздел 2**

| Сведения о местоположении границ объекта | | | | | |
|---|---|---|---|---|---|
| **1** | **2** | **3** | **4** | **5** | **6** |
| 45 | 1 016 587,72 | 3 232 161,29 | | 0,10 | |
| 46 | 1 016 628,67 | 3 232 184,09 | | 0,10 | |
| 47 | 1 016 591,15 | 3 232 213,48 | | 0,10 | |
| 48 | 1 016 615,19 | 3 232 613,42 | | 0,10 | |
| 49 | 1 016 633,33 | 3 232 613,83 | | 0,10 | |
| 50 | 1 016 630,81 | 3 232 631,80 | | 0,10 | |
| 51 | 1 016 776,04 | 3 232 664,59 | | 0,10 | |
| 52 | 1 016 907,23 | 3 232 913,16 | | 0,10 | |
| 53 | 1 016 945,15 | 3 232 911,63 | | 0,10 | |
| 54 | 1 016 935,09 | 3 232 949,87 | | 0,10 | |
| 55 | 1 017 158,28 | 3 233 158,24 | | 0,10 | |
| 56 | 1 017 203,86 | 3 233 147,32 | | 0,10 | |
| 57 | 1 017 196,38 | 3 233 193,80 | | 0,10 | |
| 58 | 1 017 467,37 | 3 233 446,78 | | 0,10 | |
| 59 | 1 017 427,37 | 3 233 590,01 | | 0,10 | |
| 60 | 1 017 401,83 | 3 233 581,32 | | 0,10 | |
| 61 | 1 017 396,94 | 3 233 579,66 | Аналитический метод | 0,10 | — |
| 62 | 1 017 371,16 | 3 233 570,89 | | 0,10 | |
| 63 | 1 017 395,38 | 3 233 482,05 | | 0,10 | |
| 64 | 1 017 375,05 | 3 233 472,20 | | 0,10 | |
| 65 | 1 017 387,20 | 3 233 454,02 | | 0,10 | |
| 66 | 1 016 870,03 | 3 232 971,23 | | 0,10 | |
| 67 | 1 016 744,41 | 3 232 733,21 | | 0,10 | |
| 68 | 1 016 716,71 | 3 232 738,39 | | 0,10 | |
| 69 | 1 016 716,45 | 3 232 712,65 | | 0,10 | |
| 70 | 1 016 558,90 | 3 232 677,08 | | 0,10 | |
| 71 | 1 016 545,19 | 3 232 448,83 | | 0,10 | |
| 72 | 1 016 504,55 | 3 232 423,86 | | 0,10 | |
| 73 | 1 016 542,06 | 3 232 396,80 | | 0,10 | |
| 74 | 1 016 529,73 | 3 232 191,55 | | 0,10 | |
| 75 | 1 016 525,70 | 3 232 135,18 | | 0,10 | |
| 76 | 1 016 553,49 | 3 232 138,21 | | 0,10 | |
| 43 | 1 016 558,54 | 3 232 138,76 | | 0,10 | |
| Зона 1(3) | | | | | |
| 77 | 1 017 358,99 | 3 233 613,76 | | 0,10 | |
| 78 | 1 017 362,24 | 3 233 602,01 | | 0,10 | |
| 79 | 1 017 388,12 | 3 233 611,59 | | 0,10 | |
| 80 | 1 017 392,79 | 3 233 613,46 | | 0,10 | |
| 81 | 1 017 418,64 | 3 233 623,15 | Аналитический метод | 0,10 | — |
| 82 | 1 017 413,52 | 3 233 641,69 | | 0,10 | |
| 83 | 1 017 388,97 | 3 233 627,31 | | 0,10 | |
| 84 | 1 017 384,39 | 3 233 625,09 | | 0,10 | |
| 77 | 1 017 358,99 | 3 233 613,76 | | 0,10 | |
| Зона 1(4) | | | | | |
| 85 | 1 016 766,92 | 3 235 027,06 | | 0,10 | |
| 86 | 1 016 785,78 | 3 235 049,56 | | 0,10 | |
| 87 | 1 016 909,89 | 3 235 007,94 | | 0,10 | |
| 88 | 1 016 934,67 | 3 234 889,01 | | 0,10 | |
| 89 | 1 017 123,13 | 3 234 746,34 | | 0,10 | |
| 90 | 1 017 221,28 | 3 234 388,64 | Аналитический метод | 0,10 | — |
| 91 | 1 017 248,03 | 3 234 248,61 | | 0,10 | |
| 92 | 1 017 289,49 | 3 234 233,81 | | 0,10 | |
| 93 | 1 017 259,52 | 3 234 199,17 | | 0,10 | |
| 94 | 1 017 310,08 | 3 234 016,14 | | 0,10 | |
| 95 | 1 017 354,69 | 3 234 001,43 | | 0,10 | |

**Раздел 2**

| Сведения о местоположении границ объекта | | | | | |
|---|---|---|---|---|---|
| **1** | **2** | **3** | **4** | **5** | **6** |
| 96 | 1 017 323,96 | 3 233 965,91 | Аналитический метод | 0,10 | — |
| 97 | 1 017 380,93 | 3 233 759,67 | | 0,10 | |
| 98 | 1 017 423,99 | 3 233 745,53 | | 0,10 | |
| 99 | 1 017 424,57 | 3 233 743,94 | | 0,10 | |
| 100 | 1 017 394,77 | 3 233 709,58 | | 0,10 | |
| 101 | 1 017 409,58 | 3 233 655,96 | | 0,10 | |
| 102 | 1 017 384,61 | 3 233 643,08 | | 0,10 | |
| 103 | 1 017 380,02 | 3 233 640,90 | | 0,10 | |
| 104 | 1 017 355,15 | 3 233 627,69 | | 0,10 | |
| 105 | 1 017 195,07 | 3 234 207,14 | | 0,10 | |
| 106 | 1 017 137,24 | 3 234 365,41 | | 0,10 | |
| 107 | 1 017 045,81 | 3 234 694,13 | | 0,10 | |
| 108 | 1 016 853,11 | 3 234 842,70 | | 0,10 | |
| 109 | 1 016 827,68 | 3 234 946,20 | | 0,10 | |
| 110 | 1 016 731,38 | 3 234 977,52 | | 0,10 | |
| 111 | 1 016 746,87 | 3 235 001,45 | | 0,10 | |
| 112 | 1 016 729,79 | 3 235 006,97 | | 0,10 | |
| 113 | 1 016 712,10 | 3 234 983,79 | | 0,10 | |
| 114 | 1 016 652,64 | 3 235 003,13 | | 0,10 | |
| 115 | 1 016 523,99 | 3 234 904,71 | | 0,10 | |
| 116 | 1 016 206,30 | 3 234 969,73 | | 0,10 | |
| 117 | 1 015 958,76 | 3 235 020,35 | | 0,10 | |
| 118 | 1 015 956,32 | 3 235 048,91 | | 0,10 | |
| 119 | 1 015 953,46 | 3 235 082,37 | | 0,10 | |
| 120 | 1 015 950,72 | 3 235 110,99 | | 0,10 | |
| 121 | 1 016 223,75 | 3 235 055,17 | | 0,10 | |
| 122 | 1 016 502,64 | 3 234 998,19 | | 0,10 | |
| 123 | 1 016 636,52 | 3 235 099,61 | | 0,10 | |
| 124 | 1 016 767,13 | 3 235 055,81 | | 0,10 | |
| 125 | 1 016 749,52 | 3 235 032,76 | | 0,10 | |
| 126 | 1 016 766,68 | 3 235 026,75 | | 0,10 | |
| 85 | 1 016 766,92 | 3 235 027,06 | | 0,10 | |
| Зона 1(5) | | | | | |
| 127 | 1 014 863,84 | 3 235 519,64 | Аналитический метод | 0,10 | — |
| 128 | 1 014 822,87 | 3 235 518,27 | | 0,10 | |
| 129 | 1 014 786,84 | 3 235 517,44 | | 0,10 | |
| 130 | 1 014 776,42 | 3 235 514,82 | | 0,10 | |
| 131 | 1 014 757,37 | 3 235 509,85 | | 0,10 | |
| 132 | 1 014 747,08 | 3 235 504,22 | | 0,10 | |
| 133 | 1 014 837,55 | 3 235 427,65 | | 0,10 | |
| 134 | 1 015 114,45 | 3 235 192,02 | | 0,10 | |
| 135 | 1 015 478,41 | 3 235 118,57 | | 0,10 | |
| 136 | 1 015 834,01 | 3 235 045,86 | | 0,10 | |
| 137 | 1 015 937,64 | 3 235 024,66 | | 0,10 | |
| 138 | 1 015 934,93 | 3 235 053,29 | | 0,10 | |
| 139 | 1 015 931,84 | 3 235 086,79 | | 0,10 | |
| 140 | 1 015 929,52 | 3 235 115,33 | | 0,10 | |
| 141 | 1 015 851,46 | 3 235 131,29 | | 0,10 | |
| 142 | 1 015 495,86 | 3 235 204,01 | | 0,10 | |
| 143 | 1 015 154,61 | 3 235 274,72 | | 0,10 | |
| 144 | 1 014 893,89 | 3 235 494,20 | | 0,10 | |
| 127 | 1 014 863,84 | 3 235 519,64 | | 0,10 | |
| Зона 1(6) | | | | | |
| 145 | 910 508,62 | 3 312 011,13 | Аналитический метод | 0,10 | — |
| 146 | 910 508,77 | 3 312 006,01 | | 0,10 | |

**Раздел 2**

| Сведения о местоположении границ объекта | | | | | |
|---|---|---|---|---|---|
| **1** | **2** | **3** | **4** | **5** | **6** |
| 147 | 910 530,40 | 3 312 001,93 | | 0,10 | |
| 148 | 910 531,79 | 3 311 955,20 | | 0,10 | |
| 149 | 910 538,70 | 3 311 675,18 | | 0,10 | |
| 150 | 910 626,26 | 3 308 724,58 | | 0,10 | |
| 151 | 910 637,58 | 3 308 360,79 | | 0,10 | |
| 152 | 910 876,25 | 3 308 092,71 | | 0,10 | |
| 153 | 913 216,94 | 3 305 470,53 | | 0,10 | |
| 154 | 913 436,49 | 3 305 226,68 | | 0,10 | |
| 155 | 913 635,23 | 3 305 001,93 | | 0,10 | |
| 156 | 916 165,68 | 3 302 167,16 | | 0,10 | |
| 157 | 916 435,08 | 3 301 867,19 | | 0,10 | |
| 158 | 916 393,98 | 3 301 871,80 | | 0,10 | |
| 159 | 916 423,32 | 3 301 839,12 | | 0,10 | |
| 160 | 916 428,16 | 3 301 843,39 | | 0,10 | |
| 161 | 916 443,47 | 3 301 826,02 | | 0,10 | |
| 162 | 916 475,25 | 3 301 822,46 | | 0,10 | |
| 163 | 916 657,89 | 3 301 615,77 | | 0,10 | |
| 164 | 919 894,89 | 3 297 989,48 | | 0,10 | |
| 165 | 920 202,25 | 3 297 647,15 | | 0,10 | |
| 166 | 920 413,22 | 3 297 480,28 | | 0,10 | |
| 167 | 920 575,90 | 3 297 410,53 | | 0,10 | |
| 168 | 920 880,55 | 3 297 283,95 | | 0,10 | |
| 169 | 921 087,96 | 3 297 196,73 | | 0,10 | |
| 170 | 921 065,89 | 3 297 192,96 | | 0,10 | |
| 171 | 921 048,46 | 3 297 183,51 | | 0,10 | |
| 172 | 921 265,26 | 3 297 092,34 | | 0,10 | |
| 173 | 921 297,24 | 3 297 108,73 | | 0,10 | |
| 174 | 921 479,91 | 3 297 031,92 | Аналитический метод | 0,10 | — |
| 175 | 921 672,86 | 3 296 949,26 | | 0,10 | |
| 176 | 921 896,45 | 3 296 856,17 | | 0,10 | |
| 177 | 922 197,49 | 3 296 895,70 | | 0,10 | |
| 178 | 923 974,50 | 3 297 134,13 | | 0,10 | |
| 179 | 924 388,42 | 3 297 190,38 | | 0,10 | |
| 180 | 924 629,80 | 3 297 064,16 | | 0,10 | |
| 181 | 926 842,10 | 3 295 914,98 | | 0,10 | |
| 182 | 927 142,93 | 3 295 758,63 | | 0,10 | |
| 183 | 927 306,06 | 3 295 827,82 | | 0,10 | |
| 184 | 927 516,34 | 3 295 913,77 | | 0,10 | |
| 185 | 928 688,80 | 3 296 401,45 | | 0,10 | |
| 186 | 928 962,85 | 3 296 516,90 | | 0,10 | |
| 187 | 929 430,82 | 3 296 798,49 | | 0,10 | |
| 188 | 929 503,26 | 3 296 828,53 | | 0,10 | |
| 189 | 929 513,52 | 3 296 803,02 | | 0,10 | |
| 190 | 929 551,03 | 3 296 818,57 | | 0,10 | |
| 191 | 929 594,23 | 3 296 836,49 | | 0,10 | |
| 192 | 929 591,02 | 3 296 847,93 | | 0,10 | |
| 193 | 929 601,80 | 3 296 850,95 | | 0,10 | |
| 194 | 929 594,74 | 3 296 866,47 | | 0,10 | |
| 195 | 929 632,38 | 3 296 882,08 | | 0,10 | |
| 196 | 929 972,27 | 3 296 936,94 | | 0,10 | |
| 197 | 930 234,19 | 3 297 044,35 | | 0,10 | |
| 198 | 933 144,93 | 3 298 253,47 | | 0,10 | |
| 199 | 933 603,45 | 3 298 445,45 | | 0,10 | |
| 200 | 933 968,78 | 3 298 595,69 | | 0,10 | |
| 201 | 937 075,32 | 3 299 886,15 | | 0,10 | |

**Раздел 2**

| Сведения о местоположении границ объекта | | | | | |
|---|---|---|---|---|---|
| **1** | **2** | **3** | **4** | **5** | **6** |
| 202 | 937 509,04 | 3 300 067,41 | | 0,10 | |
| 203 | 937 835,33 | 3 300 119,66 | | 0,10 | |
| 204 | 939 933,99 | 3 300 464,95 | | 0,10 | |
| 205 | 940 283,04 | 3 300 523,80 | | 0,10 | |
| 206 | 940 633,56 | 3 300 581,47 | | 0,10 | |
| 207 | 940 658,16 | 3 300 585,52 | | 0,10 | |
| 208 | 940 791,35 | 3 300 607,43 | | 0,10 | |
| 209 | 941 038,22 | 3 300 646,63 | | 0,10 | |
| 210 | 941 334,27 | 3 300 696,79 | | 0,10 | |
| 211 | 941 620,38 | 3 300 615,08 | | 0,10 | |
| 212 | 945 235,60 | 3 299 581,94 | | 0,10 | |
| 213 | 945 560,09 | 3 299 490,67 | | 0,10 | |
| 214 | 945 836,67 | 3 299 410,17 | | 0,10 | |
| 215 | 949 259,53 | 3 298 432,01 | | 0,10 | |
| 216 | 949 764,37 | 3 298 289,13 | | 0,10 | |
| 217 | 950 056,12 | 3 298 259,56 | | 0,10 | |
| 218 | 953 963,76 | 3 297 881,21 | | 0,10 | |
| 219 | 954 496,49 | 3 297 831,03 | | 0,10 | |
| 220 | 954 865,64 | 3 297 793,89 | | 0,10 | |
| 221 | 957 240,41 | 3 297 563,96 | | 0,10 | |
| 222 | 957 596,84 | 3 297 530,84 | | 0,10 | |
| 223 | 958 123,38 | 3 297 478,47 | | 0,10 | |
| 224 | 960 423,49 | 3 297 255,77 | | 0,10 | |
| 225 | 960 665,60 | 3 297 233,74 | | 0,10 | |
| 226 | 961 108,43 | 3 297 189,46 | | 0,10 | |
| 227 | 963 268,24 | 3 296 980,35 | | 0,10 | |
| 228 | 963 799,64 | 3 296 930,30 | | 0,10 | |
| 229 | 964 051,85 | 3 296 905,88 | Аналитический метод | 0,10 | — |
| 230 | 964 412,00 | 3 296 869,66 | | 0,10 | |
| 231 | 965 183,29 | 3 296 794,93 | | 0,10 | |
| 232 | 965 687,79 | 3 296 747,48 | | 0,10 | |
| 233 | 965 697,71 | 3 296 756,61 | | 0,10 | |
| 234 | 965 724,54 | 3 296 753,90 | | 0,10 | |
| 235 | 965 732,44 | 3 296 742,97 | | 0,10 | |
| 236 | 966 148,83 | 3 296 700,42 | | 0,10 | |
| 237 | 969 112,22 | 3 296 406,75 | | 0,10 | |
| 238 | 969 526,59 | 3 296 367,09 | | 0,10 | |
| 239 | 969 917,38 | 3 296 327,68 | | 0,10 | |
| 240 | 974 880,87 | 3 295 844,92 | | 0,10 | |
| 241 | 975 276,23 | 3 295 807,74 | | 0,10 | |
| 242 | 975 684,89 | 3 295 645,97 | | 0,10 | |
| 243 | 978 081,77 | 3 294 705,20 | | 0,10 | |
| 244 | 978 384,89 | 3 294 587,74 | | 0,10 | |
| 245 | 978 684,17 | 3 294 468,76 | | 0,10 | |
| 246 | 982 224,13 | 3 293 079,35 | | 0,10 | |
| 247 | 982 553,94 | 3 292 951,41 | | 0,10 | |
| 248 | 982 793,02 | 3 292 856,07 | | 0,10 | |
| 249 | 984 196,68 | 3 292 305,14 | | 0,10 | |
| 250 | 984 479,69 | 3 292 194,22 | | 0,10 | |
| 251 | 984 594,00 | 3 291 934,03 | | 0,10 | |
| 252 | 986 129,78 | 3 288 451,73 | | 0,10 | |
| 253 | 986 271,64 | 3 288 133,54 | | 0,10 | |
| 254 | 986 403,02 | 3 287 832,18 | | 0,10 | |
| 255 | 988 436,73 | 3 283 220,86 | | 0,10 | |
| 256 | 988 571,61 | 3 282 918,49 | | 0,10 | |

**Раздел 2**

| Сведения о местоположении границ объекта | | | | | |
|---|---|---|---|---|---|
| **1** | **2** | **3** | **4** | **5** | **6** |
| 257 | 988 751,12 | 3 282 507,99 | | 0,10 | |
| 258 | 990 212,64 | 3 279 194,07 | | 0,10 | |
| 259 | 990 353,12 | 3 278 879,02 | | 0,10 | |
| 260 | 990 502,82 | 3 278 536,11 | | 0,10 | |
| 261 | 991 491,41 | 3 276 294,53 | | 0,10 | |
| 262 | 991 626,89 | 3 275 990,82 | | 0,10 | |
| 263 | 991 788,53 | 3 275 651,63 | | 0,10 | |
| 264 | 992 154,96 | 3 275 380,07 | | 0,10 | |
| 265 | 992 345,89 | 3 274 989,31 | | 0,10 | |
| 266 | 992 266,23 | 3 274 540,77 | | 0,10 | |
| 267 | 992 462,27 | 3 274 095,07 | | 0,10 | |
| 268 | 994 062,47 | 3 270 471,77 | | 0,10 | |
| 269 | 994 247,18 | 3 270 056,99 | | 0,10 | |
| 270 | 994 392,58 | 3 269 724,31 | | 0,10 | |
| 271 | 995 983,48 | 3 266 122,06 | | 0,10 | |
| 272 | 996 151,51 | 3 265 744,16 | | 0,10 | |
| 273 | 996 133,53 | 3 265 276,33 | | 0,10 | |
| 274 | 996 050,65 | 3 262 987,91 | | 0,10 | |
| 275 | 996 036,07 | 3 262 545,20 | | 0,10 | |
| 276 | 996 023,63 | 3 262 240,28 | | 0,10 | |
| 277 | 995 990,53 | 3 261 325,99 | | 0,10 | |
| 278 | 995 975,48 | 3 260 871,35 | | 0,10 | |
| 279 | 995 973,80 | 3 260 825,16 | | 0,10 | |
| 280 | 995 973,36 | 3 260 812,91 | | 0,10 | |
| 281 | 995 952,53 | 3 260 816,22 | | 0,10 | |
| 282 | 995 952,52 | 3 260 815,77 | | 0,10 | |
| 283 | 995 945,97 | 3 260 816,00 | | 0,10 | |
| 284 | 995 945,91 | 3 260 814,52 | Аналитический метод | 0,10 | — |
| 285 | 995 941,80 | 3 260 701,22 | | 0,10 | |
| 286 | 995 969,21 | 3 260 698,36 | | 0,10 | |
| 287 | 995 959,84 | 3 260 439,54 | | 0,10 | |
| 288 | 995 942,59 | 3 260 001,77 | | 0,10 | |
| 289 | 995 905,26 | 3 258 970,54 | | 0,10 | |
| 290 | 995 890,16 | 3 258 514,69 | | 0,10 | |
| 291 | 995 874,65 | 3 258 124,84 | | 0,10 | |
| 292 | 995 857,94 | 3 257 663,35 | | 0,10 | |
| 293 | 995 751,40 | 3 254 720,33 | | 0,10 | |
| 294 | 995 738,15 | 3 254 315,59 | | 0,10 | |
| 295 | 995 722,64 | 3 253 925,74 | | 0,10 | |
| 296 | 995 585,89 | 3 250 148,26 | | 0,10 | |
| 297 | 995 570,48 | 3 249 727,18 | | 0,10 | |
| 298 | 995 854,17 | 3 249 505,08 | | 0,10 | |
| 299 | 998 458,91 | 3 247 462,71 | | 0,10 | |
| 300 | 998 810,23 | 3 247 189,00 | | 0,10 | |
| 301 | 999 093,24 | 3 246 965,33 | | 0,10 | |
| 302 | 1 001 786,05 | 3 244 853,90 | | 0,10 | |
| 303 | 1 002 108,10 | 3 244 603,02 | | 0,10 | |
| 304 | 1 002 473,69 | 3 244 435,59 | | 0,10 | |
| 305 | 1 005 169,64 | 3 243 211,34 | | 0,10 | |
| 306 | 1 005 489,70 | 3 243 067,43 | | 0,10 | |
| 307 | 1 005 810,29 | 3 242 807,82 | | 0,10 | |
| 308 | 1 008 398,55 | 3 240 725,51 | | 0,10 | |
| 309 | 1 008 699,48 | 3 240 484,83 | | 0,10 | |
| 310 | 1 009 053,41 | 3 240 366,32 | | 0,10 | |
| 311 | 1 009 435,88 | 3 240 239,59 | | 0,10 | |

**Раздел 2**

| Сведения о местоположении границ объекта | | | | | |
|---|---|---|---|---|---|
| **1** | **2** | **3** | **4** | **5** | **6** |
| 312 | 1 009 823,34 | 3 240 112,41 | | 0,10 | |
| 313 | 1 010 094,51 | 3 239 898,83 | | 0,10 | |
| 314 | 1 010 360,79 | 3 239 690,73 | | 0,10 | |
| 315 | 1 010 603,37 | 3 239 499,42 | | 0,10 | |
| 316 | 1 010 764,76 | 3 239 594,78 | | 0,10 | |
| 317 | 1 010 777,62 | 3 239 570,44 | | 0,10 | |
| 318 | 1 010 864,44 | 3 239 621,74 | | 0,10 | |
| 319 | 1 010 851,69 | 3 239 646,15 | | 0,10 | |
| 320 | 1 010 863,16 | 3 239 652,90 | | 0,10 | |
| 321 | 1 010 863,48 | 3 239 653,08 | | 0,10 | |
| 322 | 1 010 913,66 | 3 239 682,77 | | 0,10 | |
| 323 | 1 011 161,98 | 3 239 826,53 | | 0,10 | |
| 324 | 1 011 388,61 | 3 239 793,36 | | 0,10 | |
| 325 | 1 013 016,54 | 3 239 558,73 | | 0,10 | |
| 326 | 1 013 291,10 | 3 239 520,58 | | 0,10 | |
| 327 | 1 013 586,79 | 3 239 476,55 | | 0,10 | |
| 328 | 1 014 374,52 | 3 239 363,01 | | 0,10 | |
| 329 | 1 014 670,66 | 3 239 318,01 | | 0,10 | |
| 330 | 1 014 692,71 | 3 239 310,07 | | 0,10 | |
| 331 | 1 014 695,13 | 3 239 216,54 | | 0,10 | |
| 332 | 1 014 695,93 | 3 239 185,45 | | 0,10 | |
| 333 | 1 014 695,63 | 3 238 820,16 | | 0,10 | |
| 334 | 1 014 695,67 | 3 238 478,08 | | 0,10 | |
| 335 | 1 014 695,73 | 3 238 167,43 | | 0,10 | |
| 336 | 1 014 668,23 | 3 238 175,30 | | 0,10 | |
| 337 | 1 014 668,23 | 3 238 159,58 | | 0,10 | |
| 338 | 1 014 669,57 | 3 238 159,62 | | 0,10 | |
| 339 | 1 014 669,63 | 3 238 157,38 | Аналитический метод | 0,10 | — |
| 340 | 1 014 695,73 | 3 238 150,00 | | 0,10 | |
| 341 | 1 014 695,74 | 3 238 106,08 | | 0,10 | |
| 342 | 1 014 695,81 | 3 237 761,08 | | 0,10 | |
| 343 | 1 014 695,88 | 3 237 396,08 | | 0,10 | |
| 344 | 1 014 695,94 | 3 237 112,08 | | 0,10 | |
| 345 | 1 014 696,01 | 3 236 748,14 | | 0,10 | |
| 346 | 1 014 697,49 | 3 236 362,13 | | 0,10 | |
| 347 | 1 014 697,51 | 3 236 252,00 | | 0,10 | |
| 348 | 1 014 696,16 | 3 235 998,00 | | 0,10 | |
| 349 | 1 014 696,23 | 3 235 661,52 | | 0,10 | |
| 350 | 1 014 847,99 | 3 235 533,05 | | 0,10 | |
| 351 | 1 014 787,28 | 3 235 532,04 | | 0,10 | |
| 352 | 1 014 763,66 | 3 235 525,74 | | 0,10 | |
| 353 | 1 014 755,93 | 3 235 523,54 | | 0,10 | |
| 354 | 1 014 748,21 | 3 235 521,33 | | 0,10 | |
| 355 | 1 014 734,37 | 3 235 514,97 | | 0,10 | |
| 356 | 1 014 609,02 | 3 235 621,07 | | 0,10 | |
| 357 | 1 014 608,96 | 3 235 997,99 | | 0,10 | |
| 358 | 1 014 607,51 | 3 236 251,99 | | 0,10 | |
| 359 | 1 014 607,49 | 3 236 362,12 | | 0,10 | |
| 360 | 1 014 608,81 | 3 236 748,12 | | 0,10 | |
| 361 | 1 014 608,74 | 3 237 112,07 | | 0,10 | |
| 362 | 1 014 608,68 | 3 237 396,07 | | 0,10 | |
| 363 | 1 014 608,61 | 3 237 761,07 | | 0,10 | |
| 364 | 1 014 608,54 | 3 238 106,07 | | 0,10 | |
| 365 | 1 014 608,53 | 3 238 174,86 | | 0,10 | |
| 366 | 1 014 636,03 | 3 238 166,99 | | 0,10 | |

**Раздел 2**

| Сведения о местоположении границ объекта | | | | | |
|---|---|---|---|---|---|
| **1** | **2** | **3** | **4** | **5** | **6** |
| 367 | 1 014 636,03 | 3 238 184,51 | | 0,10 | |
| 368 | 1 014 613,00 | 3 238 191,10 | | 0,10 | |
| 369 | 1 014 608,52 | 3 238 191,54 | | 0,10 | |
| 370 | 1 014 608,47 | 3 238 478,07 | | 0,10 | |
| 371 | 1 014 608,40 | 3 238 820,15 | | 0,10 | |
| 372 | 1 014 609,74 | 3 239 243,08 | | 0,10 | |
| 373 | 1 014 362,08 | 3 239 276,70 | | 0,10 | |
| 374 | 1 013 574,35 | 3 239 390,24 | | 0,10 | |
| 375 | 1 013 277,96 | 3 239 431,54 | | 0,10 | |
| 376 | 1 013 004,10 | 3 239 472,43 | | 0,10 | |
| 377 | 1 011 375,89 | 3 239 707,10 | | 0,10 | |
| 378 | 1 011 180,35 | 3 239 734,82 | | 0,10 | |
| 379 | 1 010 958,92 | 3 239 604,98 | | 0,10 | |
| 380 | 1 010 905,20 | 3 239 574,11 | | 0,10 | |
| 381 | 1 010 892,47 | 3 239 566,79 | | 0,10 | |
| 382 | 1 010 879,95 | 3 239 591,32 | | 0,10 | |
| 383 | 1 010 792,98 | 3 239 541,34 | | 0,10 | |
| 384 | 1 010 805,83 | 3 239 517,00 | | 0,10 | |
| 385 | 1 010 597,24 | 3 239 397,13 | | 0,10 | |
| 386 | 1 010 307,16 | 3 239 621,98 | | 0,10 | |
| 387 | 1 010 040,81 | 3 239 830,13 | | 0,10 | |
| 388 | 1 009 780,12 | 3 240 032,45 | | 0,10 | |
| 389 | 1 009 409,07 | 3 240 156,61 | | 0,10 | |
| 390 | 1 009 026,59 | 3 240 283,34 | | 0,10 | |
| 391 | 1 008 656,37 | 3 240 404,72 | | 0,10 | |
| 392 | 1 008 343,89 | 3 240 657,57 | | 0,10 | |
| 393 | 1 005 755,63 | 3 242 739,88 | | 0,10 | |
| 394 | 1 005 442,13 | 3 242 990,47 | Аналитический метод | 0,10 | — |
| 395 | 1 005 133,58 | 3 243 131,95 | | 0,10 | |
| 396 | 1 002 437,63 | 3 244 356,20 | | 0,10 | |
| 397 | 1 002 061,04 | 3 244 525,80 | | 0,10 | |
| 398 | 1 001 732,28 | 3 244 785,25 | | 0,10 | |
| 399 | 999 039,47 | 3 246 896,68 | | 0,10 | |
| 400 | 998 754,48 | 3 247 118,35 | | 0,10 | |
| 401 | 998 405,10 | 3 247 394,09 | | 0,10 | |
| 402 | 995 800,40 | 3 249 436,43 | | 0,10 | |
| 403 | 995 482,09 | 3 249 686,41 | | 0,10 | |
| 404 | 995 498,75 | 3 250 151,44 | | 0,10 | |
| 405 | 995 635,49 | 3 253 928,92 | | 0,10 | |
| 406 | 995 648,21 | 3 254 318,92 | | 0,10 | |
| 407 | 995 664,26 | 3 254 723,51 | | 0,10 | |
| 408 | 995 770,80 | 3 257 666,50 | | 0,10 | |
| 409 | 995 787,51 | 3 258 127,99 | | 0,10 | |
| 410 | 995 800,22 | 3 258 518,06 | | 0,10 | |
| 411 | 995 818,12 | 3 258 973,72 | | 0,10 | |
| 412 | 995 855,45 | 3 260 004,94 | | 0,10 | |
| 413 | 995 869,91 | 3 260 442,87 | | 0,10 | |
| 414 | 995 879,76 | 3 260 715,00 | | 0,10 | |
| 415 | 995 906,93 | 3 260 705,56 | | 0,10 | |
| 416 | 995 910,96 | 3 260 816,85 | | 0,10 | |
| 417 | 995 905,53 | 3 260 816,99 | | 0,10 | |
| 418 | 995 905,65 | 3 260 821,60 | | 0,10 | |
| 419 | 995 905,96 | 3 260 833,18 | | 0,10 | |
| 420 | 995 906,85 | 3 260 867,42 | | 0,10 | |
| 421 | 995 885,48 | 3 260 873,05 | | 0,10 | |

**Раздел 2**

| Сведения о местоположении границ объекта | | | | | |
|---|---|---|---|---|---|
| **1** | **2** | **3** | **4** | **5** | **6** |
| 422 | 995 903,39 | 3 261 329,17 | | 0,10 | |
| 423 | 995 936,49 | 3 262 243,46 | | 0,10 | |
| 424 | 995 946,13 | 3 262 548,51 | | 0,10 | |
| 425 | 995 963,50 | 3 262 991,09 | | 0,10 | |
| 426 | 996 046,40 | 3 265 279,51 | | 0,10 | |
| 427 | 996 061,59 | 3 265 726,88 | | 0,10 | |
| 428 | 995 903,71 | 3 266 086,84 | | 0,10 | |
| 429 | 994 312,81 | 3 269 689,09 | | 0,10 | |
| 430 | 994 164,86 | 3 270 020,61 | | 0,10 | |
| 431 | 993 982,70 | 3 270 436,54 | | 0,10 | |
| 432 | 992 382,50 | 3 274 059,84 | | 0,10 | |
| 433 | 992 174,18 | 3 274 529,63 | | 0,10 | |
| 434 | 992 253,70 | 3 274 976,22 | | 0,10 | |
| 435 | 992 085,09 | 3 275 320,61 | | 0,10 | |
| 436 | 991 717,68 | 3 275 593,32 | | 0,10 | |
| 437 | 991 544,91 | 3 275 953,66 | | 0,10 | |
| 438 | 991 411,63 | 3 276 259,35 | | 0,10 | |
| 439 | 990 423,04 | 3 278 500,90 | | 0,10 | |
| 440 | 990 270,86 | 3 278 842,50 | | 0,10 | |
| 441 | 990 132,86 | 3 279 158,87 | | 0,10 | |
| 442 | 988 671,34 | 3 282 472,79 | | 0,10 | |
| 443 | 988 489,24 | 3 282 882,23 | | 0,10 | |
| 444 | 988 356,95 | 3 283 185,66 | | 0,10 | |
| 445 | 986 323,24 | 3 287 796,98 | | 0,10 | |
| 446 | 986 189,05 | 3 288 097,79 | | 0,10 | |
| 447 | 986 050,00 | 3 288 416,53 | | 0,10 | |
| 448 | 984 514,22 | 3 291 898,83 | | 0,10 | |
| 449 | 984 413,54 | 3 292 126,19 | Аналитический метод | 0,10 | — |
| 450 | 984 164,80 | 3 292 223,97 | | 0,10 | |
| 451 | 982 761,15 | 3 292 774,90 | | 0,10 | |
| 452 | 982 521,65 | 3 292 867,40 | | 0,10 | |
| 453 | 982 192,26 | 3 292 998,19 | | 0,10 | |
| 454 | 978 652,27 | 3 294 387,61 | | 0,10 | |
| 455 | 978 351,96 | 3 294 503,98 | | 0,10 | |
| 456 | 978 049,90 | 3 294 624,04 | | 0,10 | |
| 457 | 975 653,02 | 3 295 564,80 | | 0,10 | |
| 458 | 975 254,95 | 3 295 719,69 | | 0,10 | |
| 459 | 974 872,43 | 3 295 758,13 | | 0,10 | |
| 460 | 969 908,94 | 3 296 240,89 | | 0,10 | |
| 461 | 969 517,36 | 3 296 277,57 | | 0,10 | |
| 462 | 969 103,67 | 3 296 319,97 | | 0,10 | |
| 463 | 966 140,28 | 3 296 613,64 | | 0,10 | |
| 464 | 965 717,84 | 3 296 654,18 | | 0,10 | |
| 465 | 965 709,82 | 3 296 649,89 | | 0,10 | |
| 466 | 965 691,73 | 3 296 651,64 | | 0,10 | |
| 467 | 965 684,69 | 3 296 657,40 | | 0,10 | |
| 468 | 965 174,87 | 3 296 708,14 | | 0,10 | |
| 469 | 964 403,59 | 3 296 782,87 | | 0,10 | |
| 470 | 964 043,09 | 3 296 816,31 | | 0,10 | |
| 471 | 963 790,99 | 3 296 840,72 | | 0,10 | |
| 472 | 963 259,83 | 3 296 893,55 | | 0,10 | |
| 473 | 961 100,02 | 3 297 102,67 | | 0,10 | |
| 474 | 960 656,82 | 3 297 144,17 | | 0,10 | |
| 475 | 960 415,08 | 3 297 168,98 | | 0,10 | |
| 476 | 958 114,97 | 3 297 391,68 | | 0,10 | |

**Раздел 2**

| Сведения о местоположении границ объекта | | | | | |
|---|---|---|---|---|---|
| **1** | **2** | **3** | **4** | **5** | **6** |
| 477 | 957 588,28 | 3 297 441,25 | | 0,10 | |
| 478 | 957 232,00 | 3 297 477,17 | | 0,10 | |
| 479 | 954 857,22 | 3 297 707,09 | | 0,10 | |
| 480 | 954 487,74 | 3 297 741,46 | | 0,10 | |
| 481 | 953 955,34 | 3 297 794,41 | | 0,10 | |
| 482 | 950 047,71 | 3 298 172,77 | | 0,10 | |
| 483 | 949 747,56 | 3 298 200,45 | | 0,10 | |
| 484 | 949 235,58 | 3 298 348,16 | | 0,10 | |
| 485 | 945 812,72 | 3 299 326,33 | | 0,10 | |
| 486 | 945 535,35 | 3 299 404,13 | | 0,10 | |
| 487 | 945 211,65 | 3 299 498,10 | | 0,10 | |
| 488 | 941 596,43 | 3 300 531,23 | | 0,10 | |
| 489 | 941 335,64 | 3 300 605,81 | | 0,10 | |
| 490 | 941 052,30 | 3 300 560,57 | | 0,10 | |
| 491 | 940 805,95 | 3 300 518,62 | | 0,10 | |
| 492 | 940 678,75 | 3 300 497,70 | | 0,10 | |
| 493 | 940 656,22 | 3 300 493,99 | | 0,10 | |
| 494 | 940 297,63 | 3 300 434,99 | | 0,10 | |
| 495 | 939 948,08 | 3 300 378,90 | | 0,10 | |
| 496 | 937 849,42 | 3 300 033,60 | | 0,10 | |
| 497 | 937 530,49 | 3 299 979,72 | | 0,10 | |
| 498 | 937 108,75 | 3 299 805,61 | | 0,10 | |
| 499 | 934 002,20 | 3 298 515,15 | | 0,10 | |
| 500 | 933 637,89 | 3 298 362,30 | | 0,10 | |
| 501 | 933 178,36 | 3 298 172,93 | | 0,10 | |
| 502 | 930 267,61 | 3 296 963,81 | | 0,10 | |
| 503 | 929 997,07 | 3 296 850,00 | | 0,10 | |
| 504 | 929 656,99 | 3 296 795,08 | Аналитический метод | 0,10 | — |
| 505 | 929 630,89 | 3 296 784,24 | | 0,10 | |
| 506 | 929 626,68 | 3 296 796,28 | | 0,10 | |
| 507 | 929 621,50 | 3 296 807,66 | | 0,10 | |
| 508 | 929 603,70 | 3 296 802,71 | | 0,10 | |
| 509 | 929 566,14 | 3 296 787,11 | | 0,10 | |
| 510 | 929 526,53 | 3 296 770,66 | | 0,10 | |
| 511 | 929 536,79 | 3 296 745,14 | | 0,10 | |
| 512 | 929 471,39 | 3 296 717,97 | | 0,10 | |
| 513 | 929 003,59 | 3 296 436,46 | | 0,10 | |
| 514 | 928 722,19 | 3 296 320,89 | | 0,10 | |
| 515 | 927 549,73 | 3 295 833,22 | | 0,10 | |
| 516 | 927 340,64 | 3 295 744,73 | | 0,10 | |
| 517 | 927 139,20 | 3 295 662,49 | | 0,10 | |
| 518 | 926 801,86 | 3 295 837,62 | | 0,10 | |
| 519 | 924 589,56 | 3 296 986,80 | | 0,10 | |
| 520 | 924 372,36 | 3 297 098,85 | | 0,10 | |
| 521 | 923 986,10 | 3 297 047,70 | | 0,10 | |
| 522 | 922 209,09 | 3 296 809,28 | | 0,10 | |
| 523 | 921 884,26 | 3 296 764,79 | | 0,10 | |
| 524 | 921 639,09 | 3 296 868,87 | | 0,10 | |
| 525 | 921 445,04 | 3 296 948,95 | | 0,10 | |
| 526 | 921 219,46 | 3 297 043,80 | | 0,10 | |
| 527 | 921 231,79 | 3 297 068,45 | | 0,10 | |
| 528 | 921 013,38 | 3 297 160,29 | | 0,10 | |
| 529 | 921 007,62 | 3 297 155,88 | | 0,10 | |
| 530 | 920 998,23 | 3 297 136,83 | | 0,10 | |
| 531 | 920 845,68 | 3 297 200,97 | | 0,10 | |

**Раздел 2**

| Сведения о местоположении границ объекта | | | | | |
|---|---|---|---|---|---|
| **1** | **2** | **3** | **4** | **5** | **6** |
| 532 | 920 542,12 | 3 297 330,14 | | 0,10 | |
| 533 | 920 367,24 | 3 297 402,27 | | 0,10 | |
| 534 | 920 140,54 | 3 297 581,32 | | 0,10 | |
| 535 | 919 829,84 | 3 297 931,41 | | 0,10 | |
| 536 | 916 592,83 | 3 301 557,70 | | 0,10 | |
| 537 | 916 409,23 | 3 301 761,27 | | 0,10 | |
| 538 | 916 338,18 | 3 301 841,35 | | 0,10 | |
| 539 | 916 382,19 | 3 301 833,19 | | 0,10 | |
| 540 | 916 338,99 | 3 301 881,94 | | 0,10 | |
| 541 | 916 290,43 | 3 301 890,90 | | 0,10 | |
| 542 | 916 100,63 | 3 302 109,09 | | 0,10 | |
| 543 | 913 570,18 | 3 304 943,86 | | 0,10 | |
| 544 | 913 369,28 | 3 305 166,82 | | 0,10 | |
| 545 | 913 151,88 | 3 305 412,46 | | 0,10 | |
| 546 | 910 811,20 | 3 308 034,64 | | 0,10 | |
| 547 | 910 550,29 | 3 308 326,20 | | 0,10 | |
| 548 | 910 539,10 | 3 308 721,99 | | 0,10 | |
| 549 | 910 451,54 | 3 311 672,60 | | 0,10 | |
| 550 | 910 441,83 | 3 311 952,38 | | 0,10 | |
| 551 | 910 439,85 | 3 312 019,02 | | 0,10 | |
| 552 | 910 467,52 | 3 312 013,81 | | 0,10 | |
| 553 | 910 466,68 | 3 312 042,11 | | 0,10 | |
| 554 | 910 464,97 | 3 312 099,85 | | 0,10 | |
| 555 | 910 458,98 | 3 312 099,67 | | 0,10 | |
| 556 | 910 457,69 | 3 312 143,13 | | 0,10 | |
| 557 | 910 436,10 | 3 312 145,29 | | 0,10 | |
| 558 | 910 424,84 | 3 312 572,33 | | 0,10 | |
| 559 | 910 306,90 | 3 316 546,55 | Аналитический метод | 0,10 | — |
| 560 | 910 295,28 | 3 316 956,70 | | 0,10 | |
| 561 | 910 077,35 | 3 317 072,47 | | 0,10 | |
| 562 | 906 658,18 | 3 318 900,10 | | 0,10 | |
| 563 | 906 339,98 | 3 319 068,59 | | 0,10 | |
| 564 | 905 899,64 | 3 319 305,55 | | 0,10 | |
| 565 | 902 713,36 | 3 321 008,69 | | 0,10 | |
| 566 | 902 380,17 | 3 321 185,20 | | 0,10 | |
| 567 | 902 027,14 | 3 321 375,49 | | 0,10 | |
| 568 | 898 835,58 | 3 323 081,46 | | 0,10 | |
| 569 | 898 526,20 | 3 323 245,24 | | 0,10 | |
| 570 | 898 163,46 | 3 323 440,72 | | 0,10 | |
| 571 | 894 760,19 | 3 325 259,85 | | 0,10 | |
| 572 | 894 385,65 | 3 325 459,87 | | 0,10 | |
| 573 | 894 285,61 | 3 325 840,28 | | 0,10 | |
| 574 | 893 084,70 | 3 330 398,70 | | 0,10 | |
| 575 | 892 982,67 | 3 330 780,57 | | 0,10 | |
| 576 | 892 894,64 | 3 331 119,15 | | 0,10 | |
| 577 | 891 673,64 | 3 335 740,42 | | 0,10 | |
| 578 | 891 584,85 | 3 336 071,27 | | 0,10 | |
| 579 | 891 578,01 | 3 336 077,28 | | 0,10 | |
| 580 | 891 573,31 | 3 336 094,88 | | 0,10 | |
| 581 | 891 576,25 | 3 336 103,51 | | 0,10 | |
| 582 | 891 472,31 | 3 336 504,49 | | 0,10 | |
| 583 | 890 275,67 | 3 341 054,73 | | 0,10 | |
| 584 | 890 178,89 | 3 341 417,35 | | 0,10 | |
| 585 | 890 080,50 | 3 341 794,48 | | 0,10 | |
| 586 | 888 843,32 | 3 346 468,45 | | 0,10 | |

**Раздел 2**

| Сведения о местоположении границ объекта | | | | | |
|---|---|---|---|---|---|
| **1** | **2** | **3** | **4** | **5** | **6** |
| 587 | 888 753,53 | 3 346 807,68 | | 0,10 | |
| 588 | 888 770,33 | 3 346 831,80 | | 0,10 | |
| 589 | 888 900,08 | 3 346 865,43 | | 0,10 | |
| 590 | 888 848,16 | 3 346 790,87 | | 0,10 | |
| 591 | 888 927,49 | 3 346 491,21 | | 0,10 | |
| 592 | 890 164,67 | 3 341 817,25 | | 0,10 | |
| 593 | 890 265,97 | 3 341 440,11 | | 0,10 | |
| 594 | 890 359,87 | 3 341 077,40 | | 0,10 | |
| 595 | 891 556,51 | 3 336 527,16 | | 0,10 | |
| 596 | 891 661,75 | 3 336 132,05 | | 0,10 | |
| 597 | 891 673,69 | 3 336 125,98 | | 0,10 | |
| 598 | 891 680,59 | 3 336 099,87 | | 0,10 | |
| 599 | 891 673,11 | 3 336 088,66 | | 0,10 | |
| 600 | 891 757,82 | 3 335 763,16 | | 0,10 | |
| 601 | 892 978,82 | 3 331 141,89 | | 0,10 | |
| 602 | 893 069,69 | 3 330 803,52 | | 0,10 | |
| 603 | 893 168,89 | 3 330 421,40 | | 0,10 | |
| 604 | 894 369,80 | 3 325 862,97 | | 0,10 | |
| 605 | 894 460,54 | 3 325 519,06 | | 0,10 | |
| 606 | 894 801,26 | 3 325 336,77 | | 0,10 | |
| 607 | 898 204,53 | 3 323 517,64 | Аналитический метод | 0,10 | — |
| 608 | 898 568,59 | 3 323 324,63 | | 0,10 | |
| 609 | 898 876,65 | 3 323 158,38 | | 0,10 | |
| 610 | 902 068,21 | 3 321 452,42 | | 0,10 | |
| 611 | 902 422,56 | 3 321 264,59 | | 0,10 | |
| 612 | 902 754,43 | 3 321 085,61 | | 0,10 | |
| 613 | 905 940,72 | 3 319 382,47 | | 0,10 | |
| 614 | 906 382,39 | 3 319 147,97 | | 0,10 | |
| 615 | 906 699,25 | 3 318 977,02 | | 0,10 | |
| 616 | 910 118,42 | 3 317 149,39 | | 0,10 | |
| 617 | 910 379,85 | 3 317 008,85 | | 0,10 | |
| 618 | 910 394,07 | 3 316 549,13 | | 0,10 | |
| 619 | 910 512,00 | 3 312 574,91 | | 0,10 | |
| 620 | 910 525,77 | 3 312 158,21 | | 0,10 | |
| 621 | 910 526,42 | 3 312 136,19 | | 0,10 | |
| 622 | 910 504,85 | 3 312 138,37 | | 0,10 | |
| 623 | 910 505,96 | 3 312 101,07 | | 0,10 | |
| 624 | 910 499,96 | 3 312 100,89 | | 0,10 | |
| 625 | 910 501,85 | 3 312 036,90 | | 0,10 | |
| 626 | 910 502,62 | 3 312 010,95 | | 0,10 | |
| 145 | 910 508,62 | 3 312 011,13 | | 0,10 | |
| **3. Сведения о характерных точках части (частей) границы объекта** | | | | | |
| **1** | **2** | **3** | **4** | **5** | **6** |
| — | — | — | — | — | — |

**Раздел 3**

| Сведения о местоположении измененных (уточненных) границ объекта | | | | | | | |
|---|---|---|---|---|---|---|---|
| **1. Система координат** МСК-38, зона 3 | | | | | | | |
| **2. Сведения о характерных точках границ объекта** | | | | | | | |
| **Обозначение характерных точек границы** | **Существующие координаты, м** | | **Измененные (уточненные) координаты, м** | | **Метод определения координат характерной точки** | **Средняя квадратическая погрешность положения характерной точки (Mt), м** | **Описание обозначения точки на местности (при наличии)** |
| | **X** | **Y** | **X** | **Y** | | | |
| **1** | **2** | **3** | **4** | **5** | **6** | **7** | **8** |
| — | — | — | — | — | — | — | — |
| **3. Сведения о характерных точках части (частей) границы объекта** | | | | | | | |
| **1** | **2** | **3** | **4** | **5** | **6** | **7** | **8** |
| — | — | — | — | — | — | — | — |

## Раздел 4

### ОБЗОРНАЯ СХЕМА

### Схема расположения границ публичного сервитута

**Масштаб 1:500 000**

**Условные обозначения:**

- Установленные границы административно-территориальных образований, сведения о которой содержатся в ЕГРН
- Границы и кадастровые номера земельных участков, сведения о которых содержатся в ЕГРН
- Проектные границы публичного сервитута и характерные точки
- Проектное местоположение инженерного сооружения
- Границы и номера кадастровых кварталов, сведения о которых содержатся в ЕГРН

**Раздел 4**

**Схема расположения границ публичного сервитута**

**Лист 1**

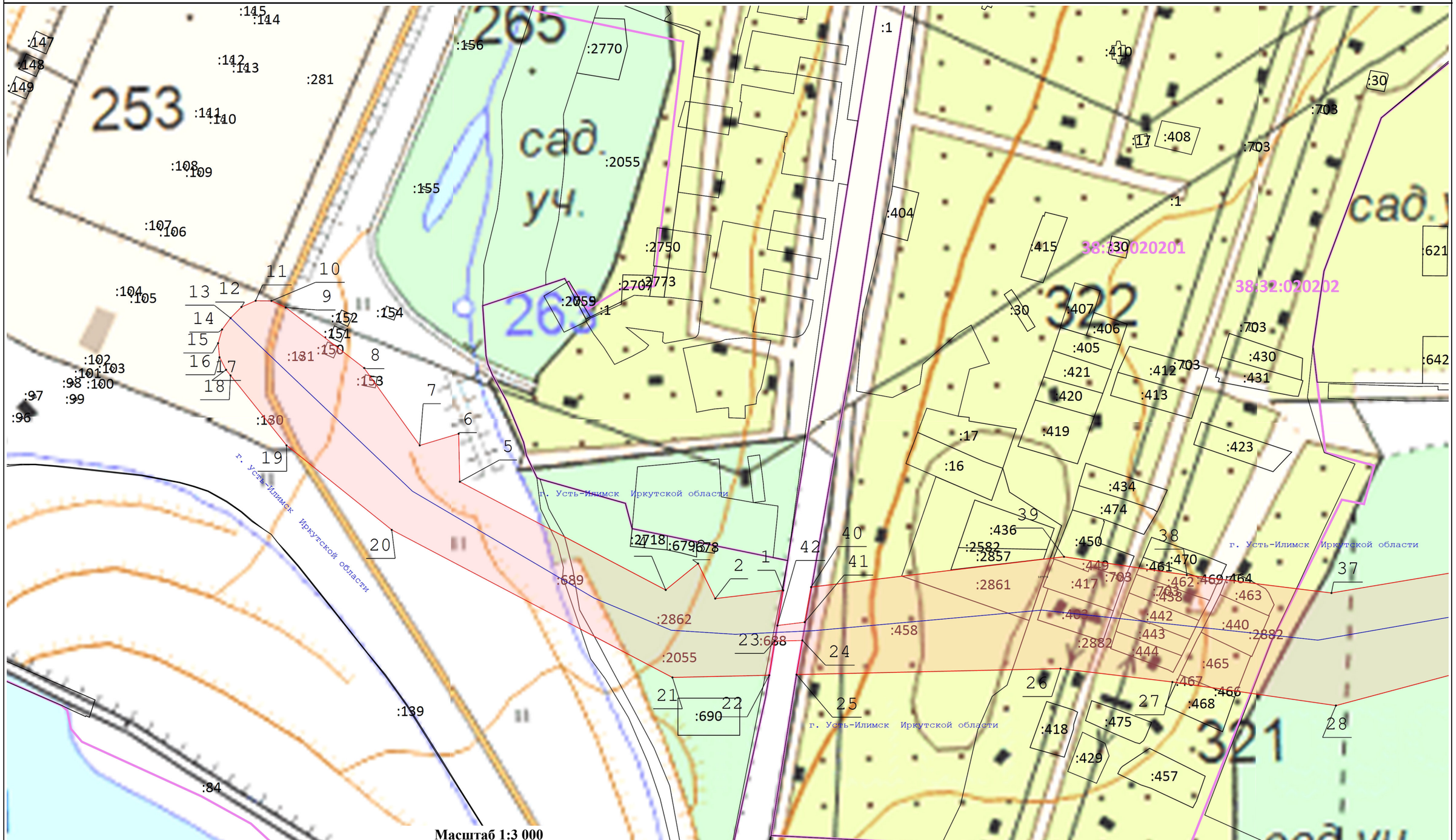


**Масштаб 1:3 000**

**Условные обозначения:**

- Установленные границы административно-территориальных образований, сведения о которой содержатся в ЕГРН
- Границы и номера кадастровых кварталов, сведения о которых содержатся в ЕГРН (38:32:020309)
- Проектное местоположение инженерного сооружения
- Проектные границы публичного сервитута и характерные точки (358)
- Границы и кадастровые номера земельных участков, сведения о которых содержатся в ЕГРН (38:17:000000:1)

**Раздел 4**

**Схема расположения границ публичного сервитута**

**Лист 2**

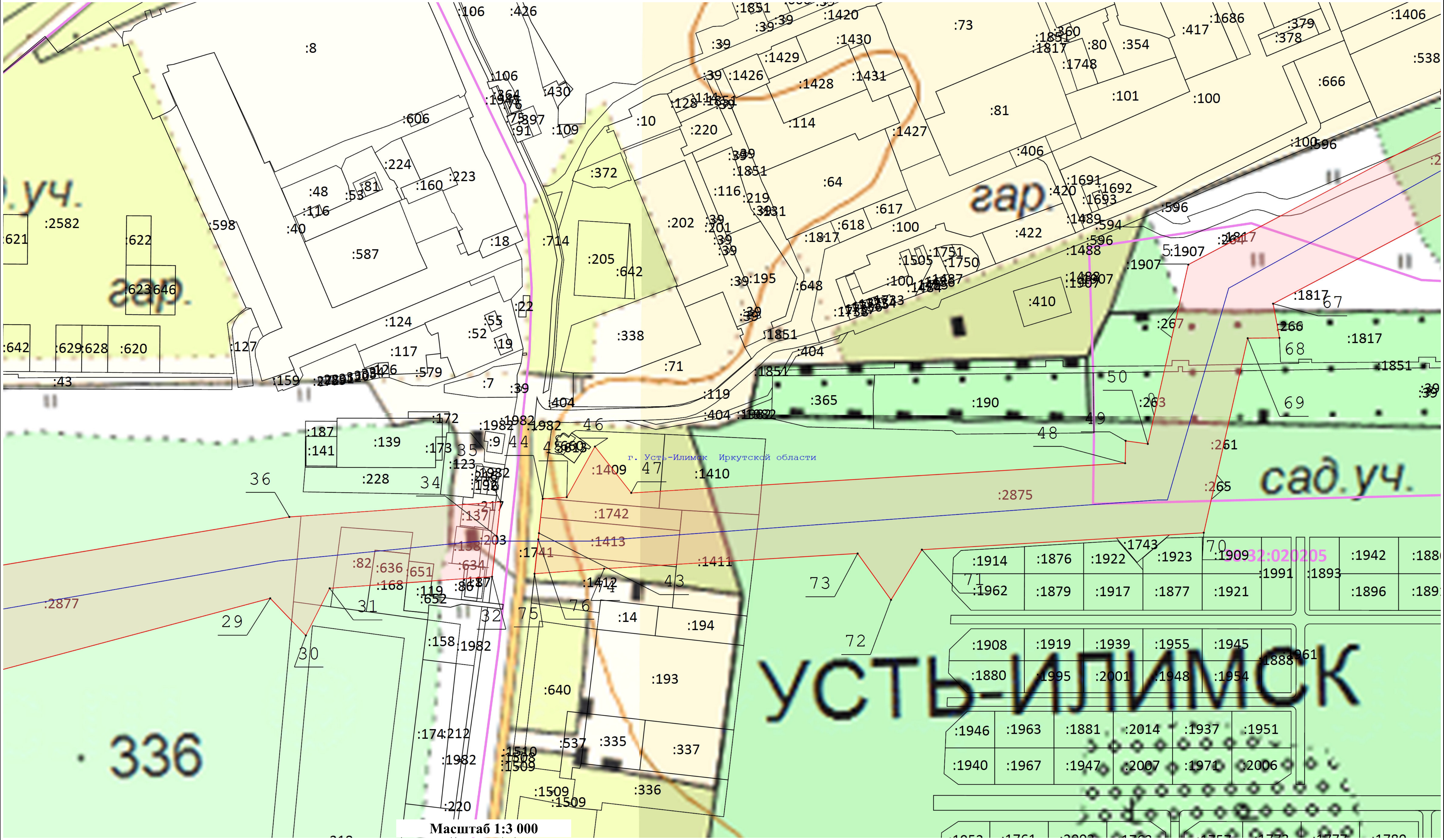


**Масштаб 1:3 000**

**Условные обозначения:**

- Установленные границы административно-территориальных образований, сведения о которой содержатся в ЕГРН

38:32:020309 - Границы и номера кадастровых кварталов, сведения о которых содержатся в ЕГРН

38:17:000000:1 - Границы и кадастровые номера земельных участков, сведения о которых содержатся в ЕГРН

358 - Проектные границы публичного сервитута и характерные точки

- Проектное местоположение инженерного сооружения

**Раздел 4**

**Схема расположения границ публичного сервитута**

**Лист 3**

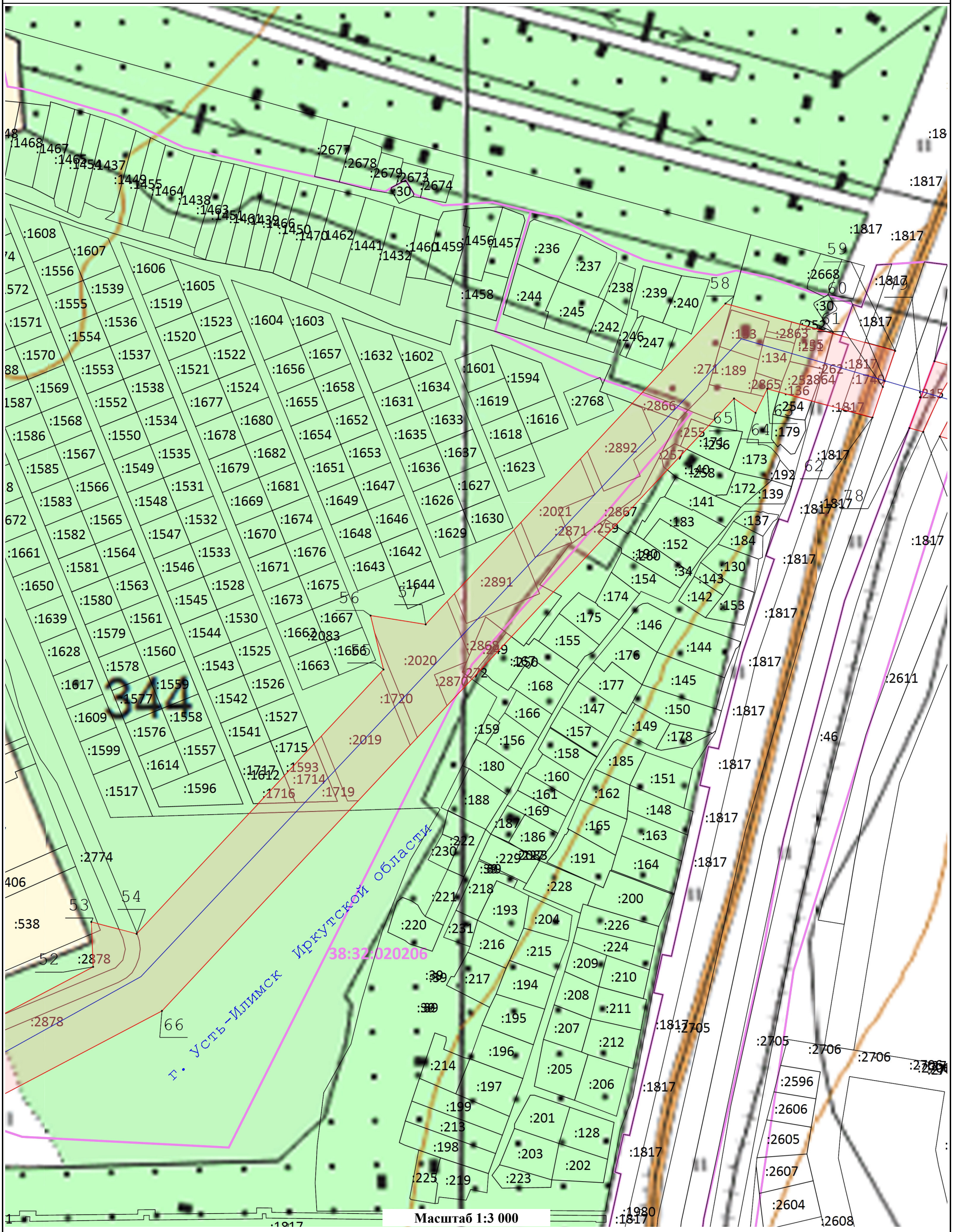


**Условные обозначения:**

- Установленные границы административно-территориальных образований, сведения о которой содержатся в ЕГРН
- Проектное местоположение инженерного сооружения
- Проектные границы публичного сервитута и характерные точки
- Границы и кадастровые номера земельных участков, сведения о которых содержатся в ЕГРН
- Границы и номера кадастровых кварталов, сведения о которых содержатся в ЕГРН

**Раздел 4**

**ОБЗОРНАЯ СХЕМА**

Лист 4

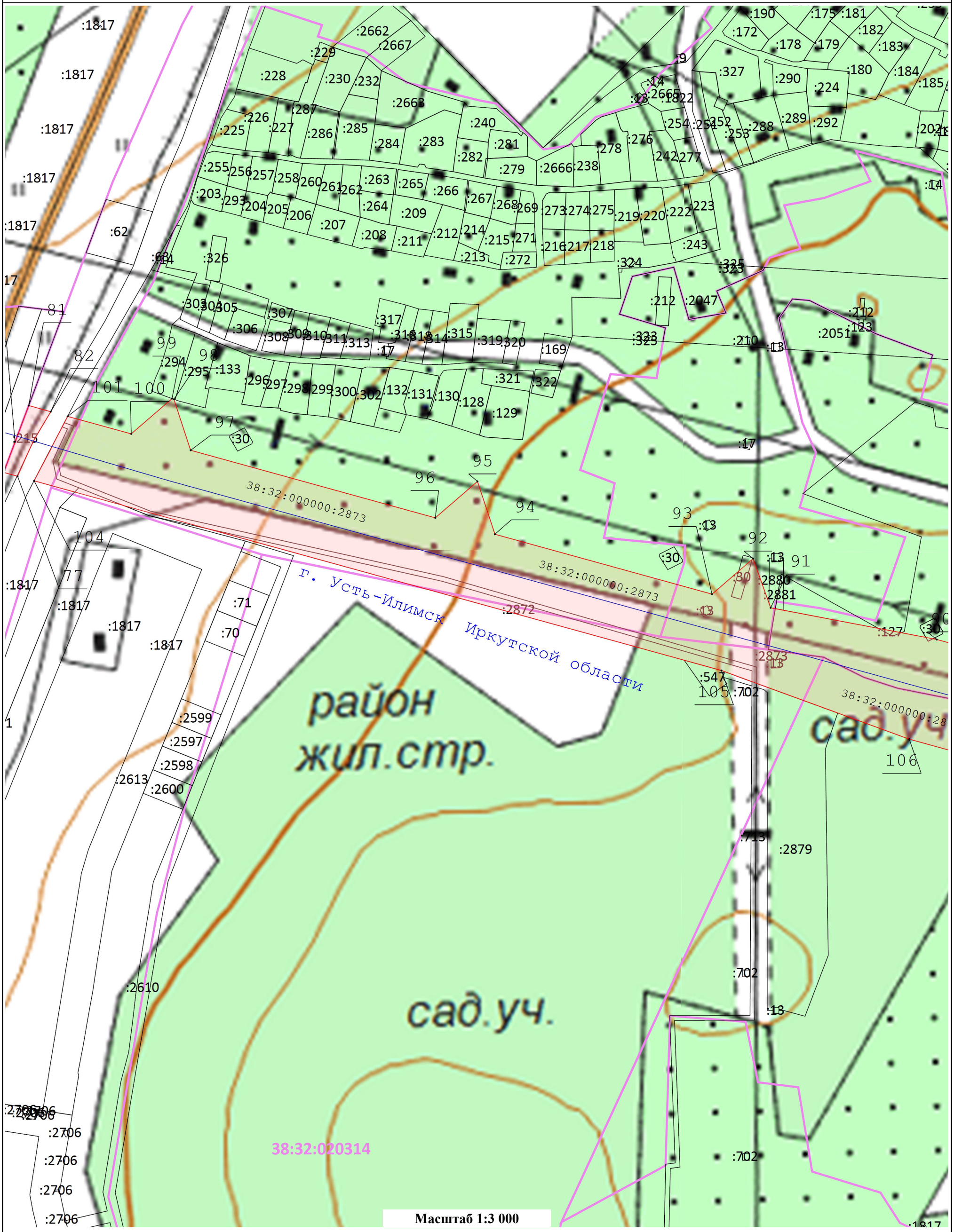


**Условные обозначения:**

- Установленные границы административно-территориальных образований, сведения о которой содержатся в ЕГРН
- Границы и кадастровые номера земельных участков, сведения о которых содержатся в ЕГРН
- Проектные границы публичного сервитута и характерные точки
- Проектное местоположение инженерного сооружения
- Границы и номера кадастровых кварталов, сведения о которых содержатся в ЕГРН

**Раздел 4**

| **Схема расположения границ публичного сервитута** |
|---|
| Лист 5 |

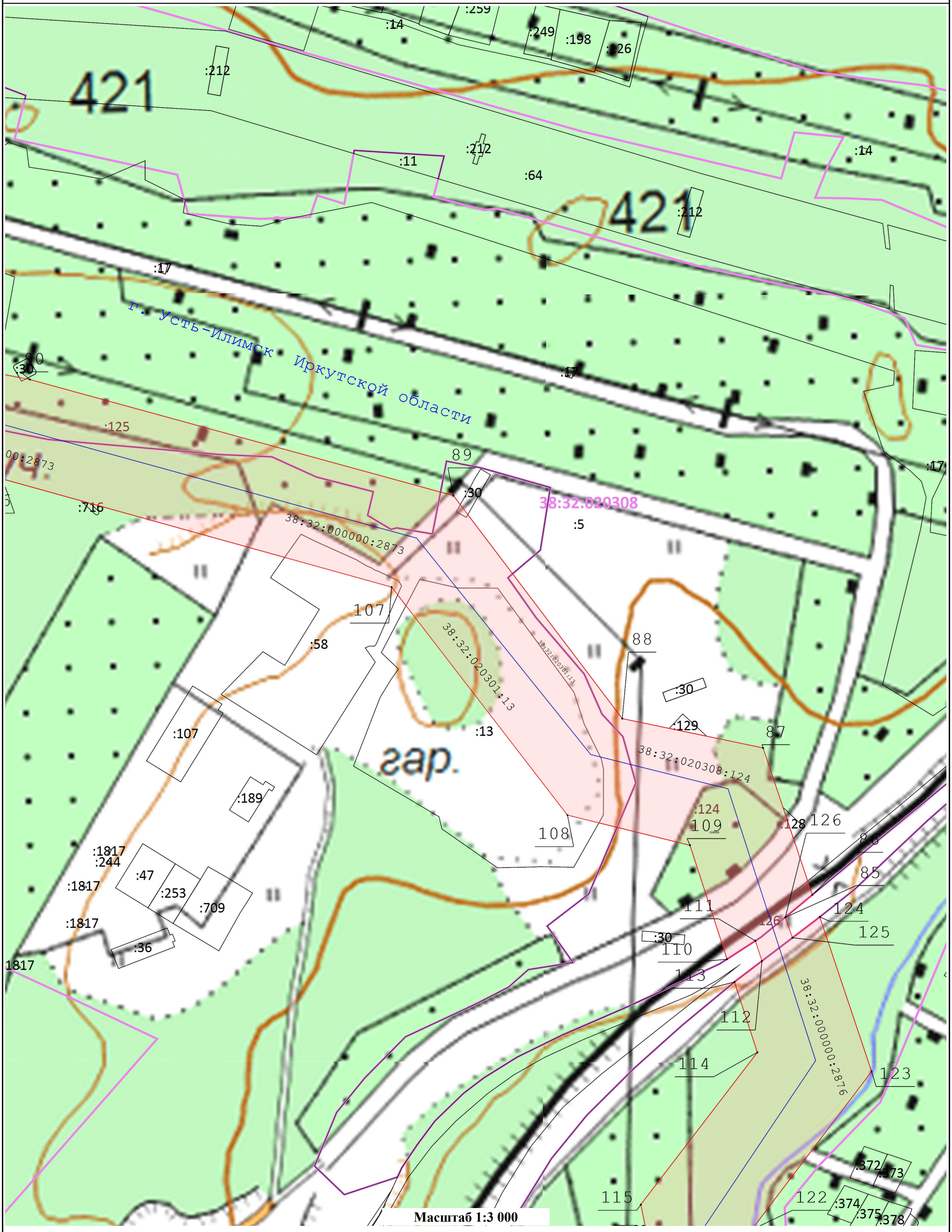


**Условные обозначения:**

- Установленные границы административно-территориальных образований, сведения о которой содержатся в ЕГРН
- Границы и номера кадастровых кварталов, сведения о которых содержатся в ЕГРН (38:32:020309)
- Границы и кадастровые номера земельных участков, сведения о которых содержатся в ЕГРН (38:17:000000:12)
- Проектное местоположение инженерного сооружения
- Проектные границы публичного сервитута и характерные точки (358)

**Раздел 4**

| **Схема расположения границ публичного сервитута** |
|---|
| Лист 6 |

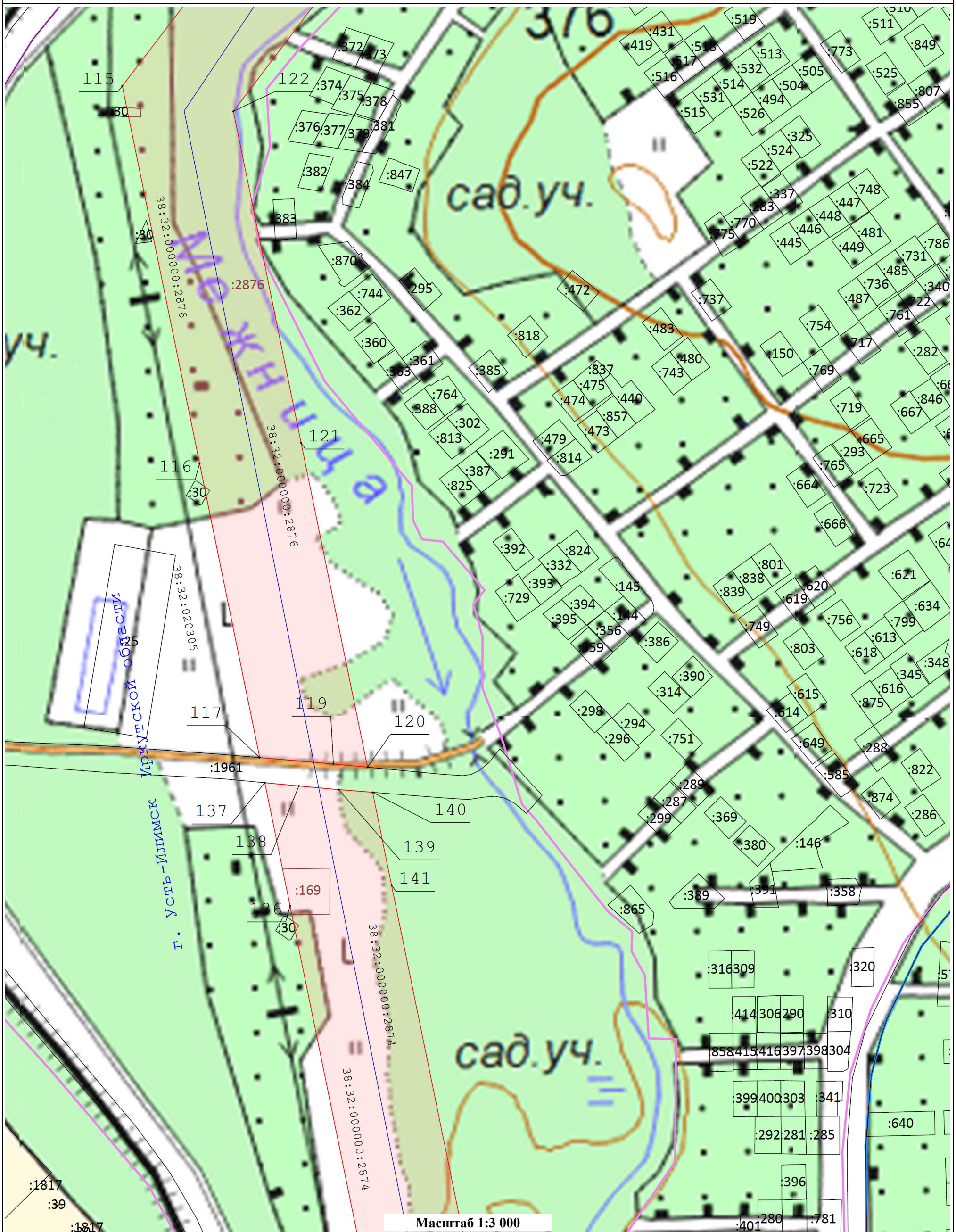


**Условные обозначения:**

- Установленные границы административно-территориальных образований, сведения о которой содержатся в ЕГРН
- Границы и номера кадастровых кварталов, сведения о которых содержатся в ЕГРН (38:32:020309)
- Границы и кадастровые номера земельных участков, сведения о которых содержатся в ЕГРН
- Проектное местоположение инженерного сооружения
- Проектные границы публичного сервитута и характерные точки (358)

**Раздел 4**

**Схема расположения границ публичного сервитута**

Лист 7

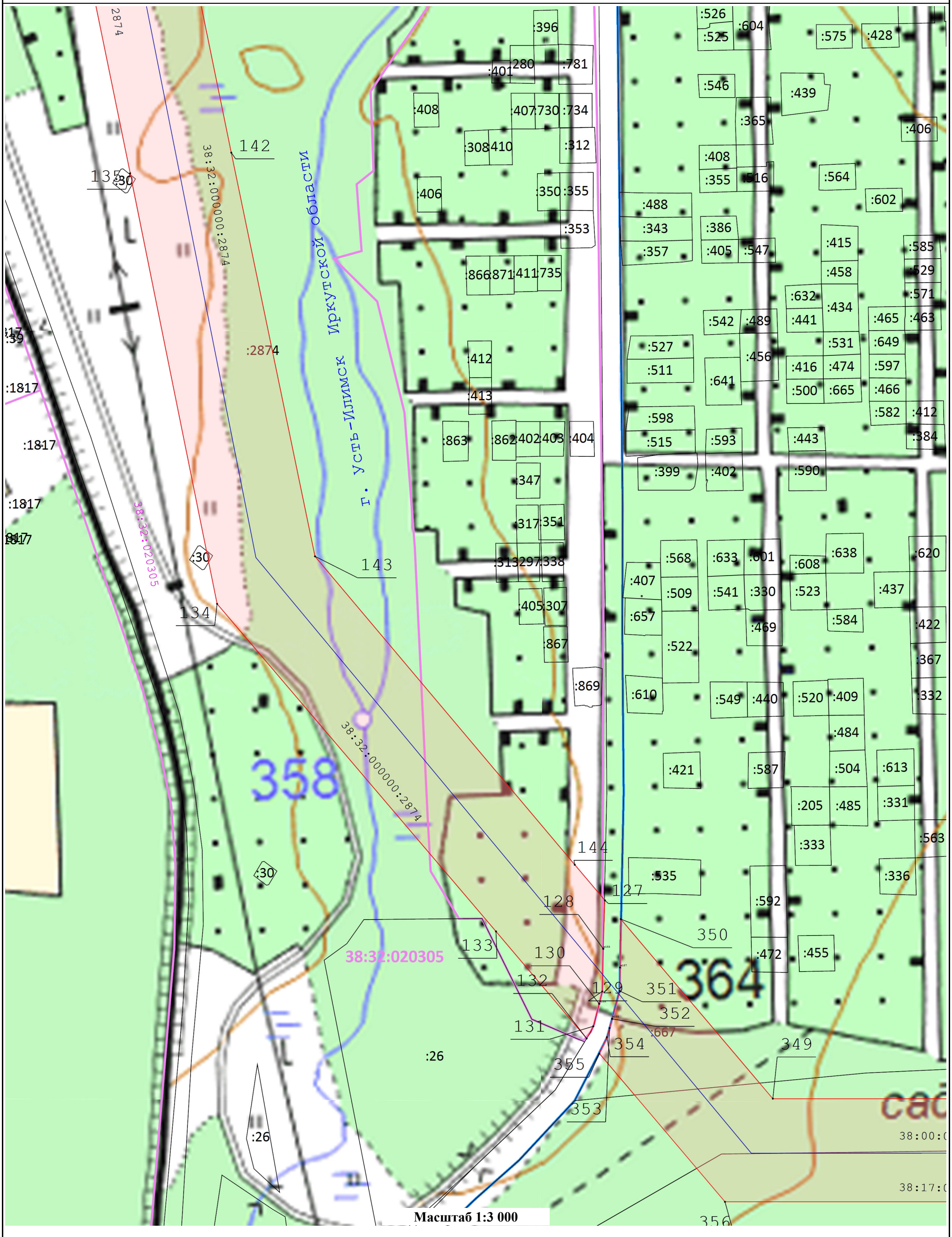


**Условные обозначения:**

- Установленные границы административно-территориальных образований, сведения о которой содержатся в ЕГРН
- Границы и номера кадастровых кварталов, сведения о которых содержатся в ЕГРН
- Границы и кадастровые номера земельных участков, сведения о которых содержатся в ЕГРН
- Проектное местоположение инженерного сооружения
- Проектные границы публичного сервитута и характерные точки

**Раздел 4**

**Схема расположения границ публичного сервитута**

Лист 8

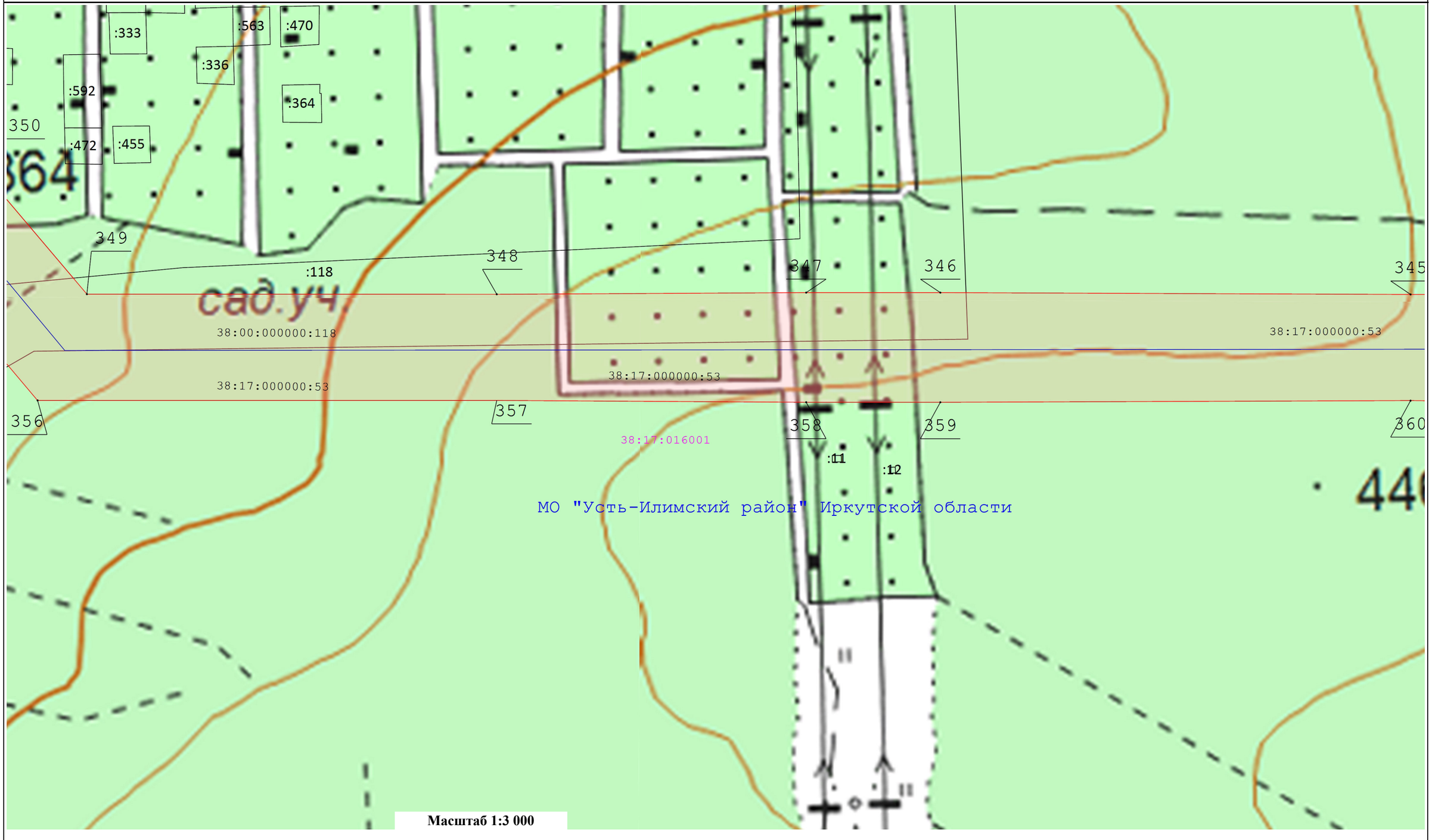


**Масштаб 1:3 000**

**Условные обозначения:**

- Установленные границы административно-территориальных образований, сведения о которой содержатся в ЕГРН
- Проектное местоположение инженерного сооружения
- Границы и номера кадастровых кварталов, сведения о которых содержатся в ЕГРН (38:32:020309)
- Проектные границы публичного сервитута и характерные точки (358)
- Границы и кадастровые номера земельных участков, сведения о которых содержатся в ЕГРН (38:17:000000:1)

**Раздел 4**

**Схема расположения границ публичного сервитута**

Лист 9

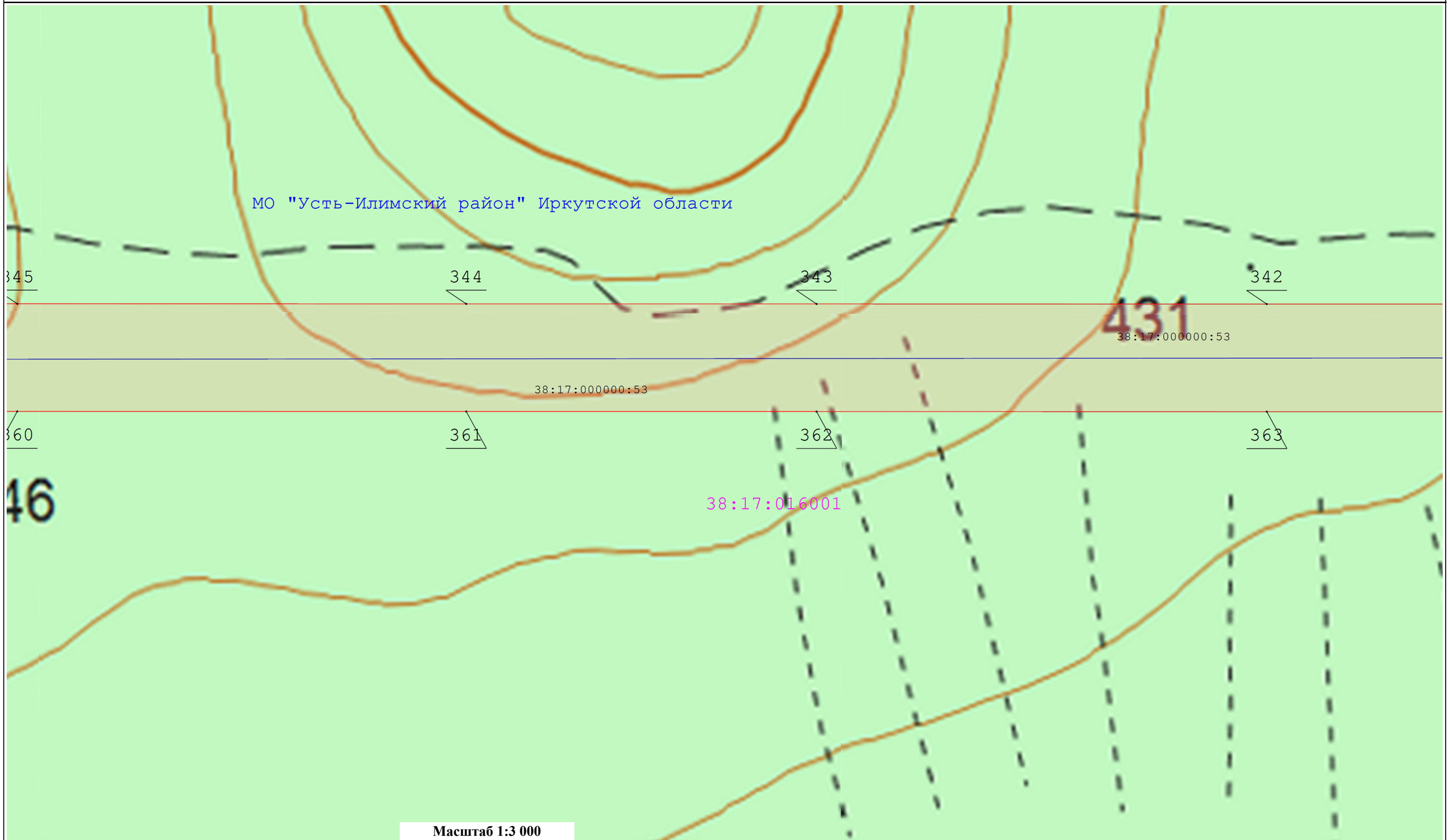


**Масштаб 1:3 000**

**Условные обозначения:**

- Установленные границы административно-территориальных образований, сведения о которой содержатся в ЕГРН
- Проектное местоположение инженерного сооружения
- Границы и номера кадастровых кварталов, сведения о которых содержатся в ЕГРН (38:32:020309)
- Проектные границы публичного сервитута и характерные точки (358)
- Границы и кадастровые номера земельных участков, сведения о которых содержатся в ЕГРН (38:17:000000:1)

**Раздел 4**

**Схема расположения границ публичного сервитута**

Лист 10

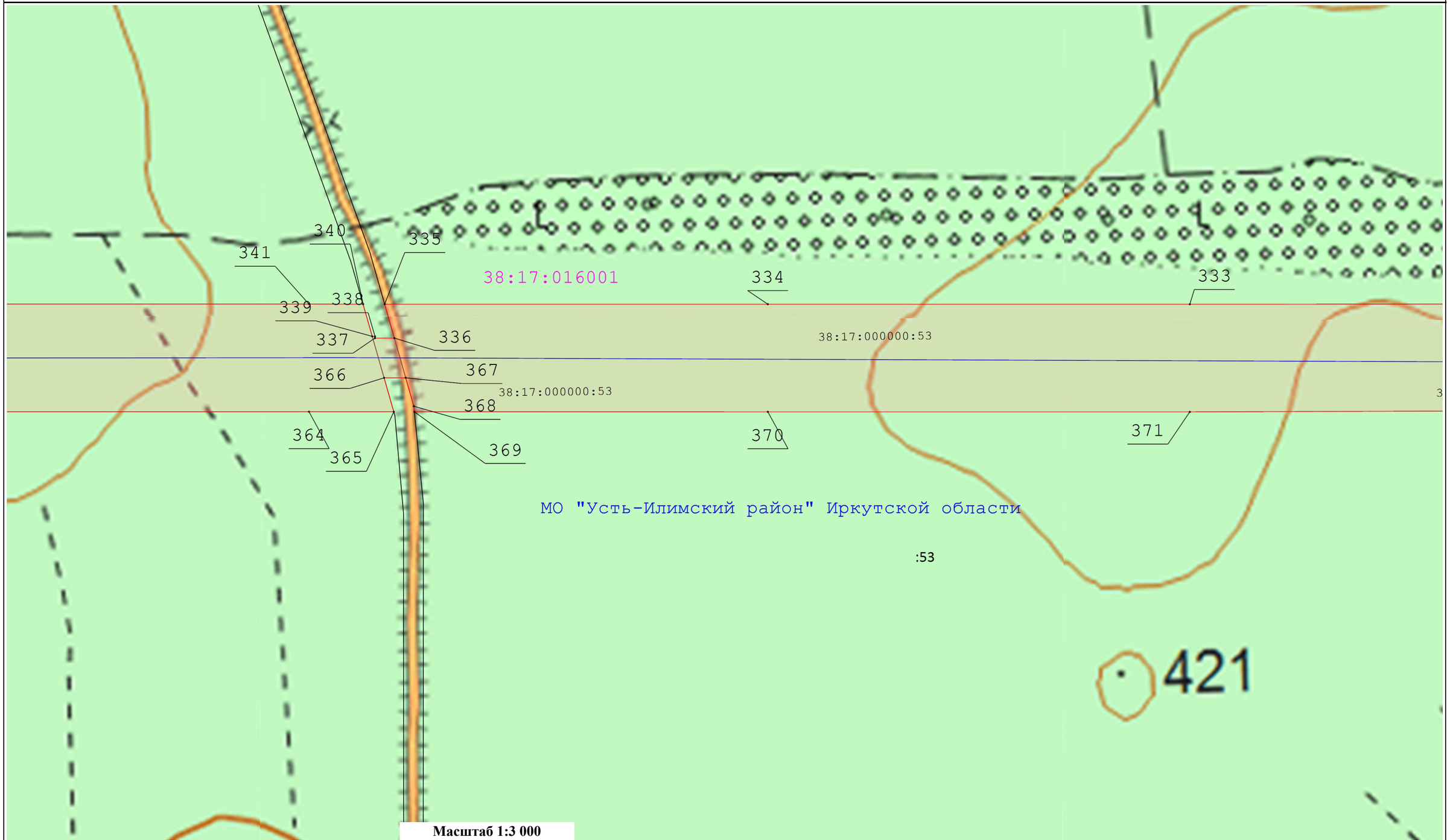


**Масштаб 1:3 000**

**Условные обозначения:**

- Установленные границы административно-территориальных образований, сведения о которой содержатся в ЕГРН
- Проектное местоположение инженерного сооружения
- Границы и номера кадастровых кварталов, сведения о которых содержатся в ЕГРН (38:32:020309)
- Проектные границы публичного сервитута и характерные точки (358)
- Границы и кадастровые номера земельных участков, сведения о которых содержатся в ЕГРН (38:17:000000:12)

**Раздел 4**

**Схема расположения границ публичного сервитута**

Лист 11

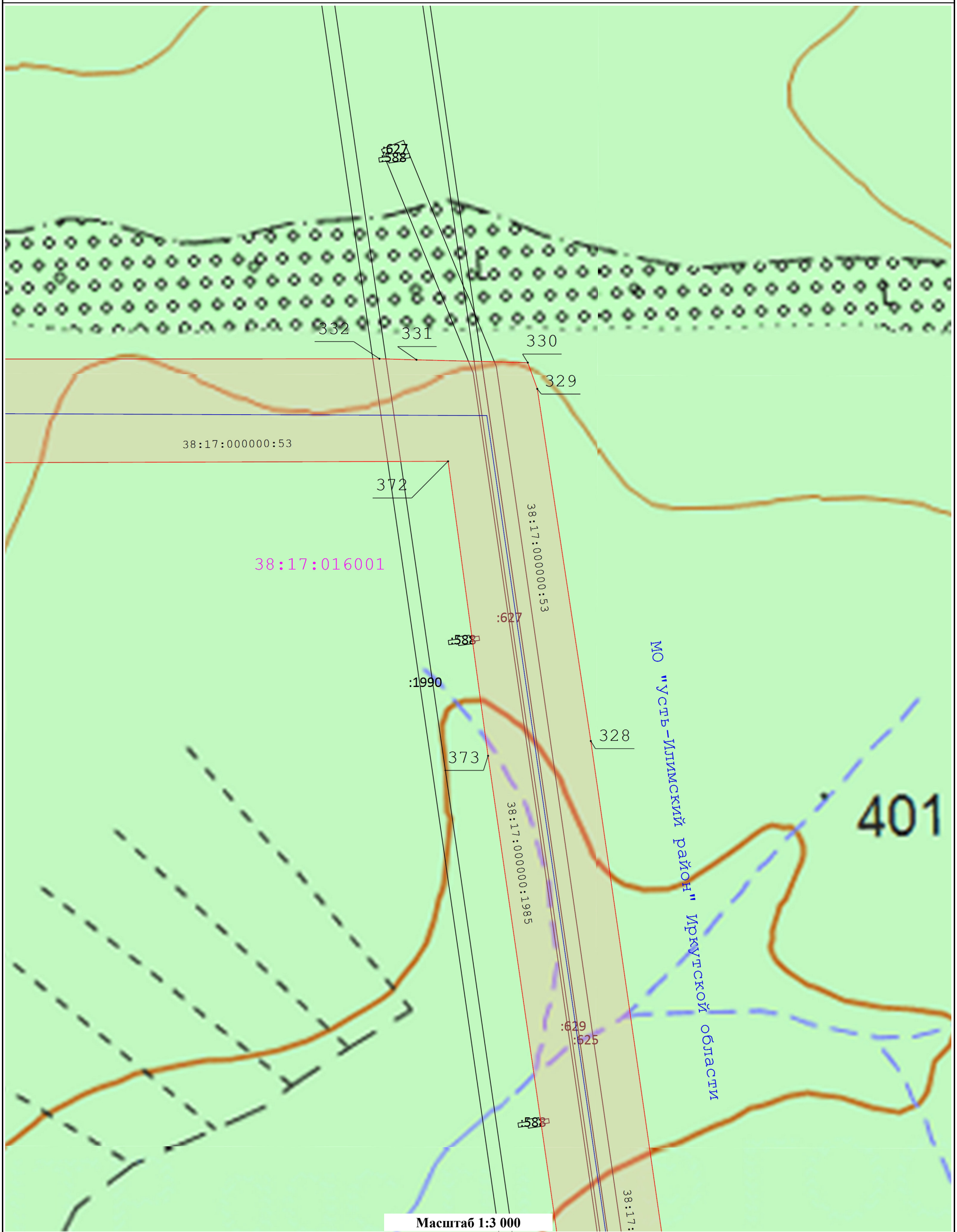


**Условные обозначения:**

- Установленные границы административно-территориальных образований, сведения о которой содержатся в ЕГРН
- Границы и номера кадастровых кварталов, сведения о которых содержатся в ЕГРН (38:32:020309)
- Границы и кадастровые номера земельных участков, сведения о которых содержатся в ЕГРН
- Проектное местоположение инженерного сооружения
- Проектные границы публичного сервитута и характерные точки (358)

**Раздел 4**

| **Схема расположения границ публичного сервитута** |
|---|
| Лист 12 |

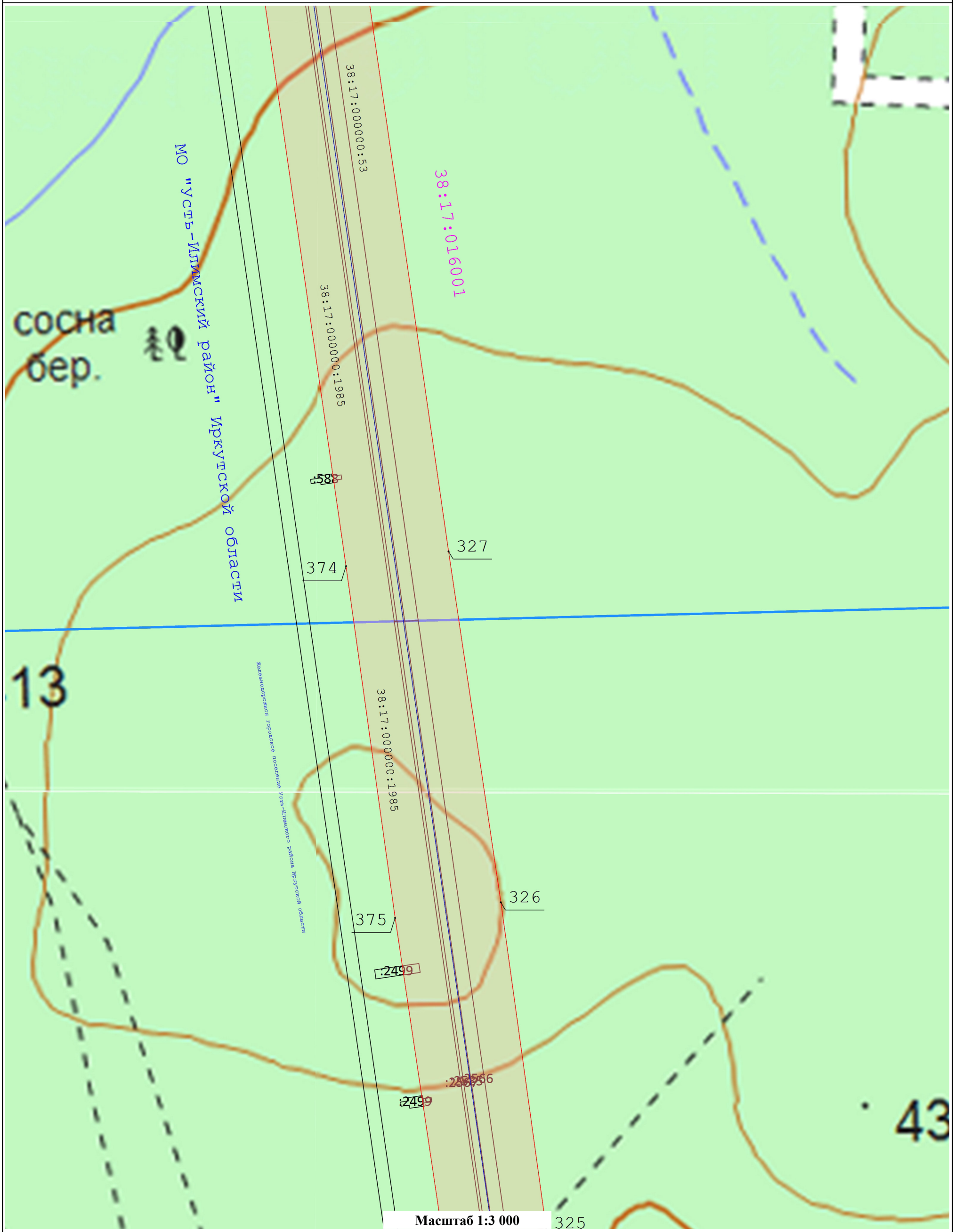


**Условные обозначения:**

- Установленные границы административно-территориальных образований, сведения о которой содержатся в ЕГРН
- Границы и номера кадастровых кварталов, сведения о которых содержатся в ЕГРН (38:32:020309)
- Границы и кадастровые номера земельных участков, сведения о которых содержатся в ЕГРН
- Проектное местоположение инженерного сооружения
- Проектные границы публичного сервитута и характерные точки (358)

**Раздел 4**

**Схема расположения границ публичного сервитута**

Лист 13

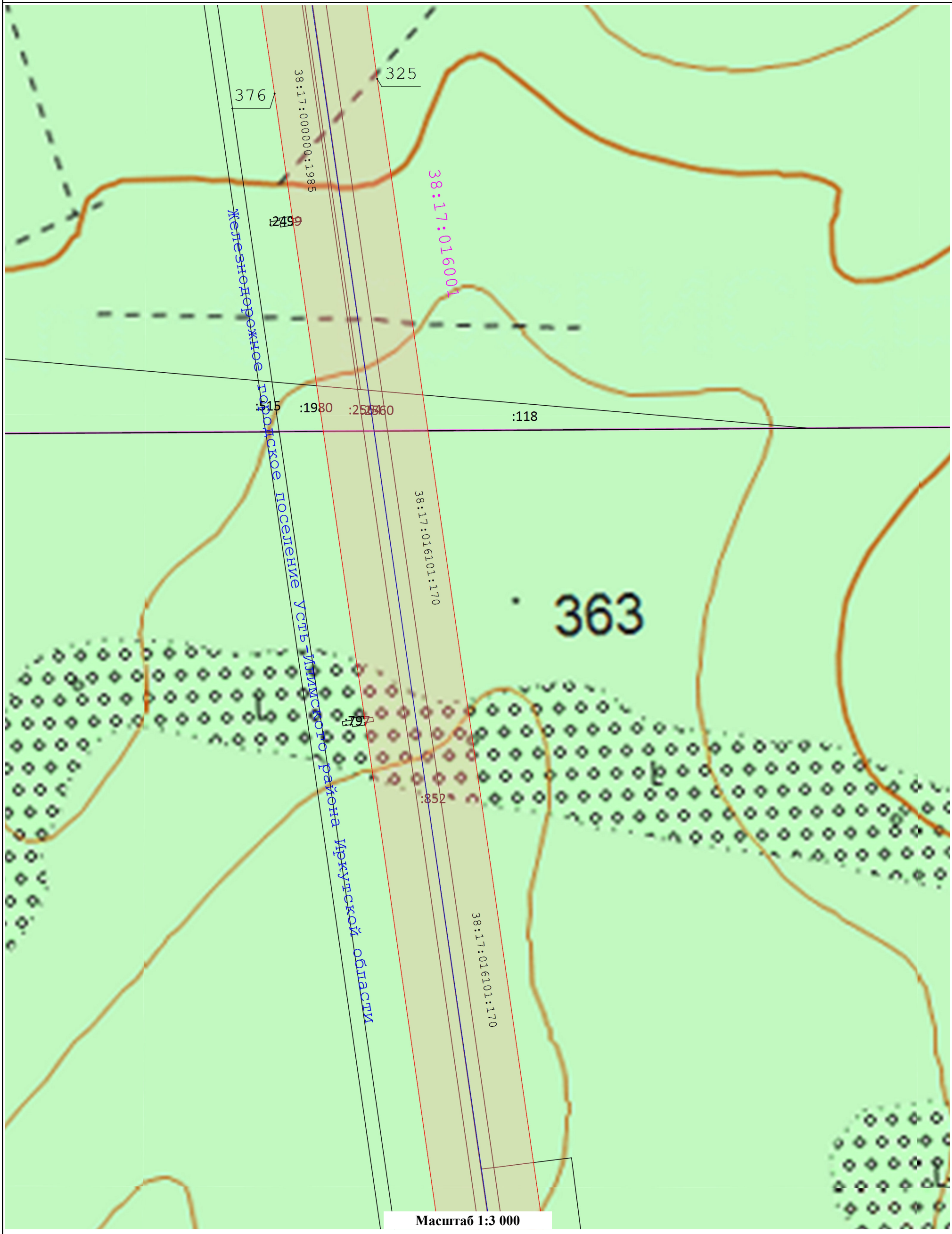


**Условные обозначения:**

- Установленные границы административно-территориальных образований, сведения о которой содержатся в ЕГРН
- Границы и номера кадастровых кварталов, сведения о которых содержатся в ЕГРН (38:32:020309)
- Границы и кадастровые номера земельных участков, сведения о которых содержатся в ЕГРН
- Проектное местоположение инженерного сооружения
- Проектные границы публичного сервитута и характерные точки (358)

**Раздел 4**

| **Схема расположения границ публичного сервитута** |
|---|
| Лист 14 |

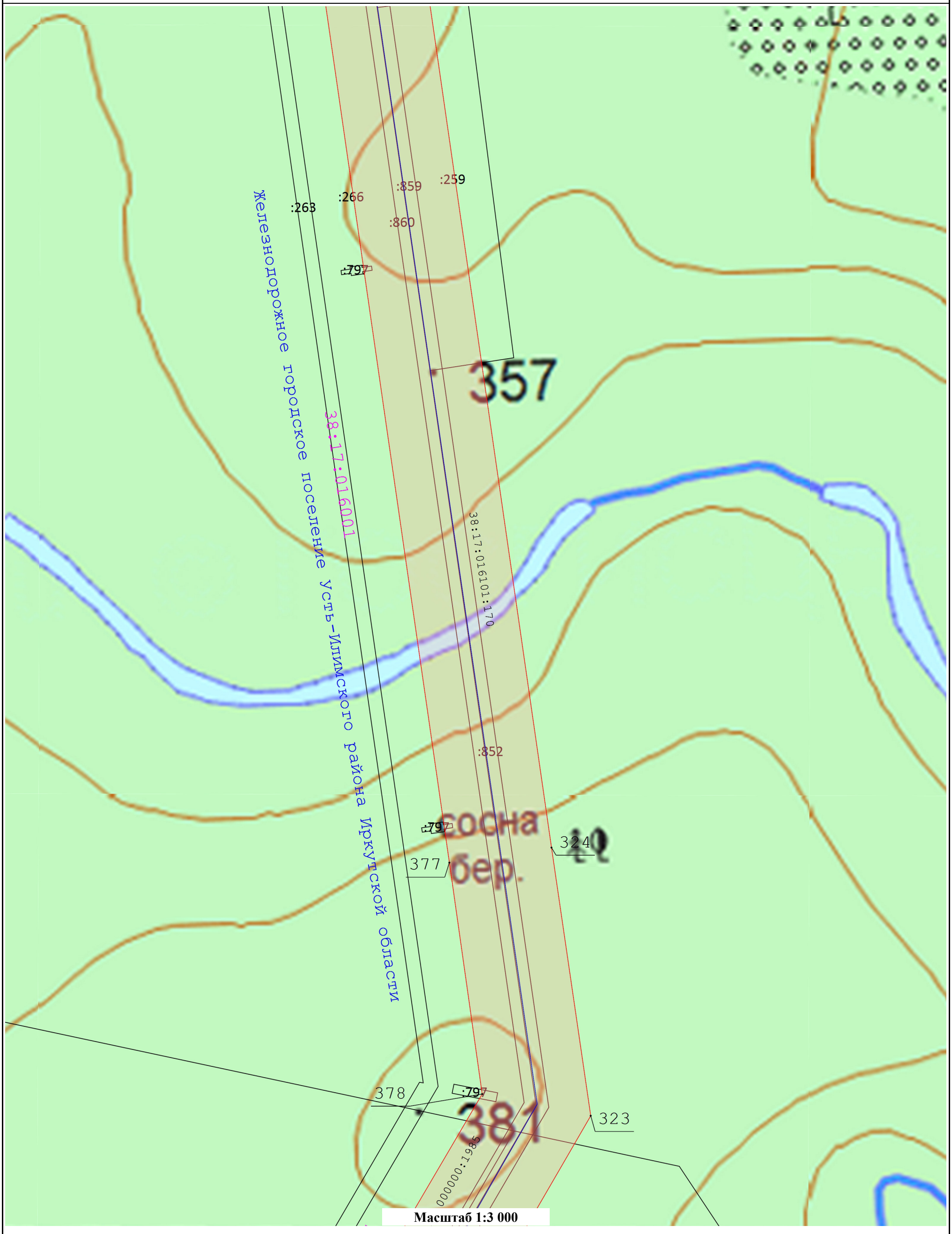


**Масштаб 1:3 000**

**Условные обозначения:**

- Установленные границы административно-территориальных образований, сведения о которой содержатся в ЕГРН
- Границы и номера кадастровых кварталов, сведения о которых содержатся в ЕГРН (38:32:020309)
- Границы и кадастровые номера земельных участков, сведения о которых содержатся в ЕГРН
- Проектное местоположение инженерного сооружения
- Проектные границы публичного сервитута и характерные точки (358)

**Раздел 4**

| **Схема расположения границ публичного сервитута** |
|---|
| Лист 15 |

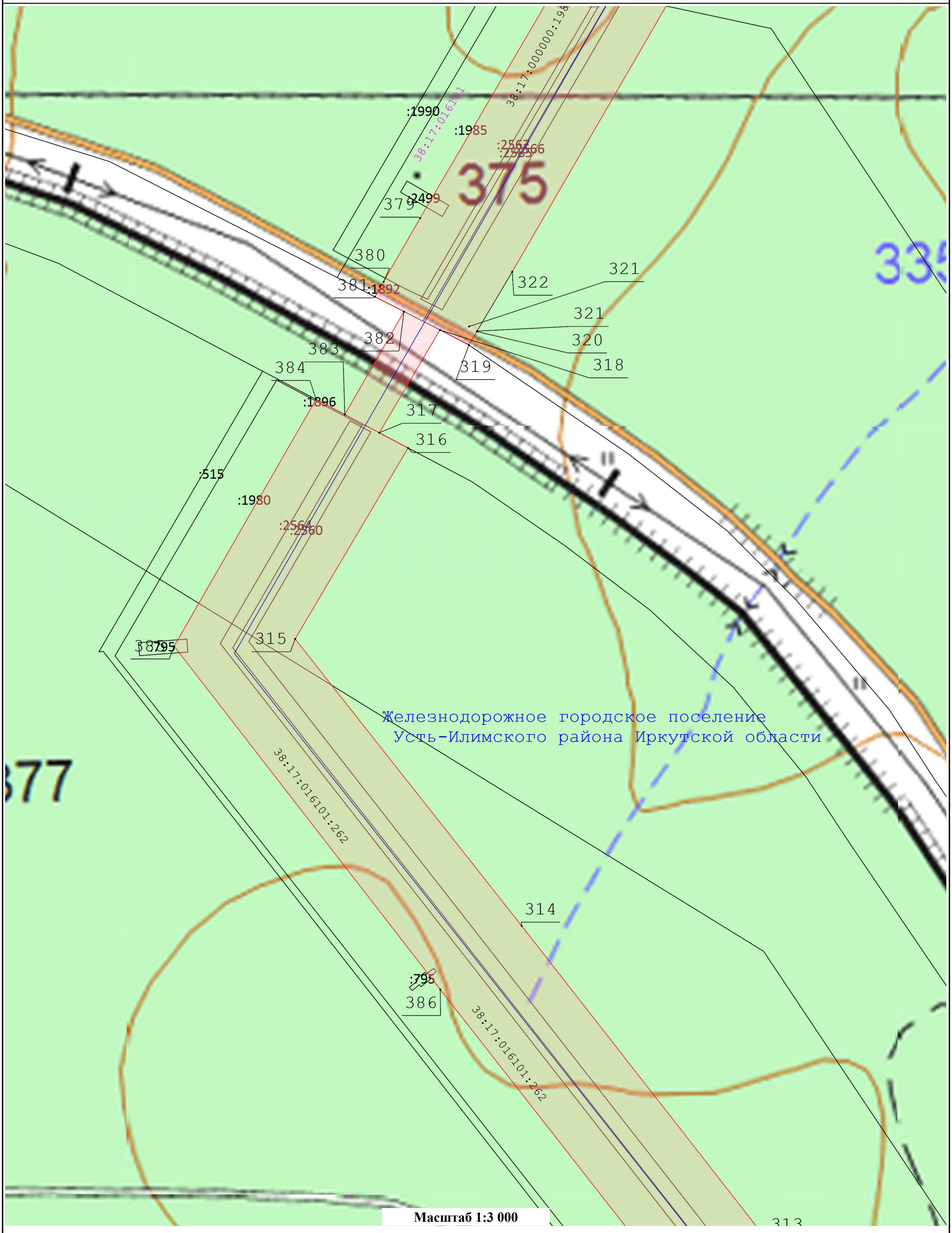


**Условные обозначения:**

- Установленные границы административно-территориальных образований, сведения о которой содержатся в ЕГРН
- Границы и номера кадастровых кварталов, сведения о которых содержатся в ЕГРН (38:32:020309)
- Границы и кадастровые номера земельных участков, сведения о которых содержатся в ЕГРН
- Проектное местоположение инженерного сооружения
- Проектные границы публичного сервитута и характерные точки (358)

**Раздел 4**

**Схема расположения границ публичного сервитута**

Лист 16

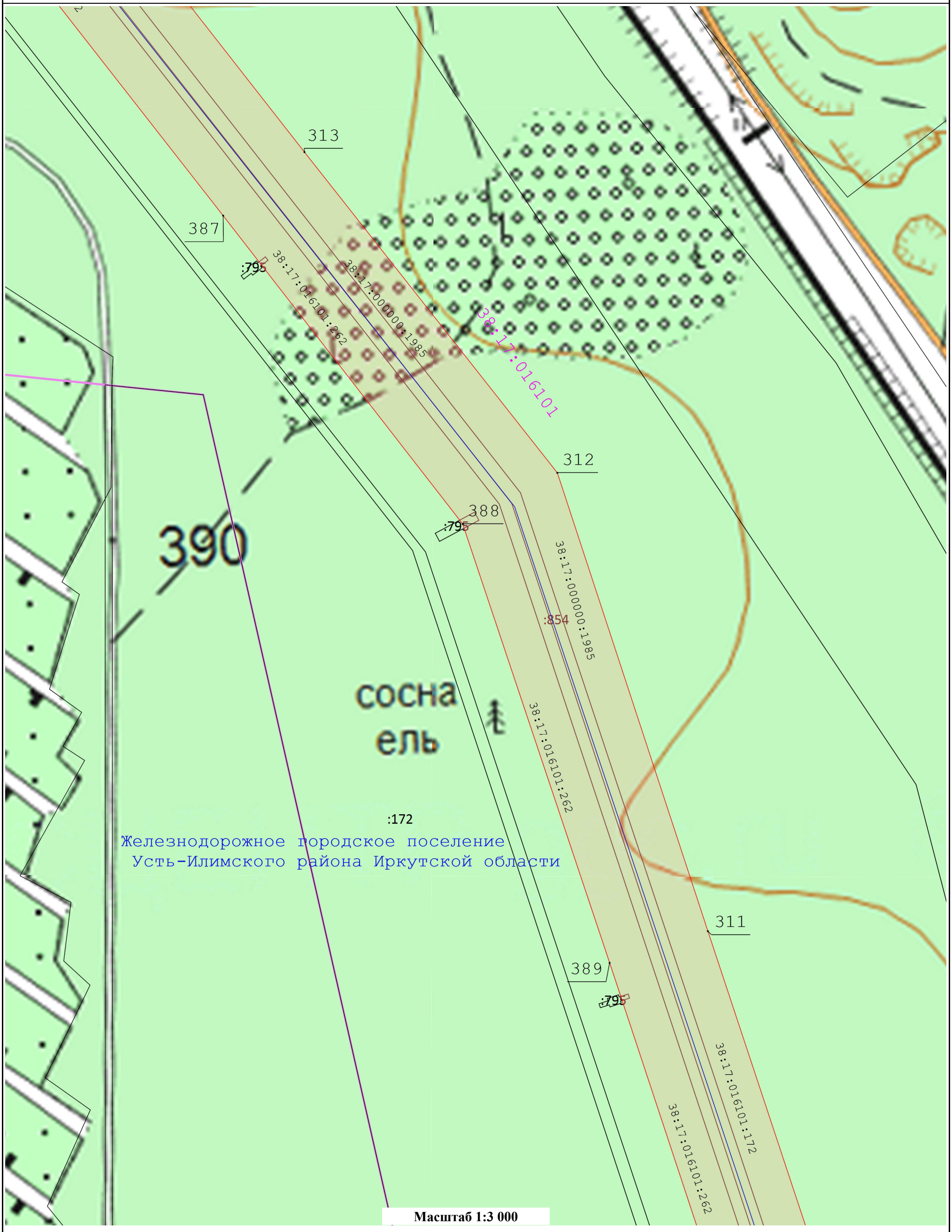


**Условные обозначения:**

- Установленные границы административно-территориальных образований, сведения о которой содержатся в ЕГРН
- Границы и номера кадастровых кварталов, сведения о которых содержатся в ЕГРН (38:32:020309)
- Границы и кадастровые номера земельных участков, сведения о которых содержатся в ЕГРН (38:17:000000:17)
- Проектное местоположение инженерного сооружения
- Проектные границы публичного сервитута и характерные точки (358)

**Раздел 4**

**Схема расположения границ публичного сервитута**

Лист 17

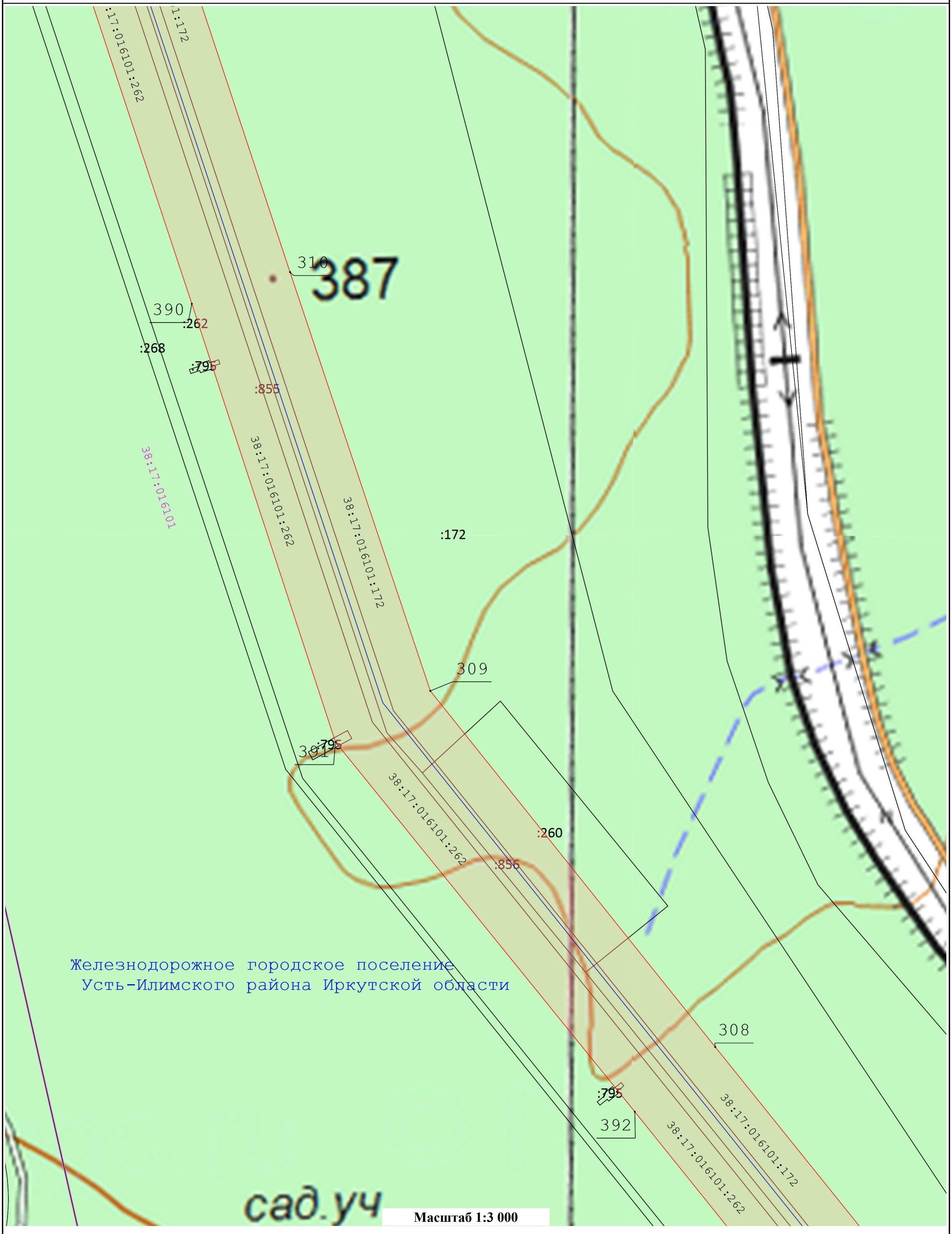


**Масштаб 1:3 000**

**Условные обозначения:**

- Установленные границы административно-территориальных образований, сведения о которой содержатся в ЕГРН
- Границы и номера кадастровых кварталов, сведения о которых содержатся в ЕГРН (38:32:020309)
- Границы и кадастровые номера земельных участков, сведения о которых содержатся в ЕГРН (38:17:000000:17)
- Проектное местоположение инженерного сооружения
- Проектные границы публичного сервитута и характерные точки (358)

**Раздел 4**

**Схема расположения границ публичного сервитута**

Лист 18

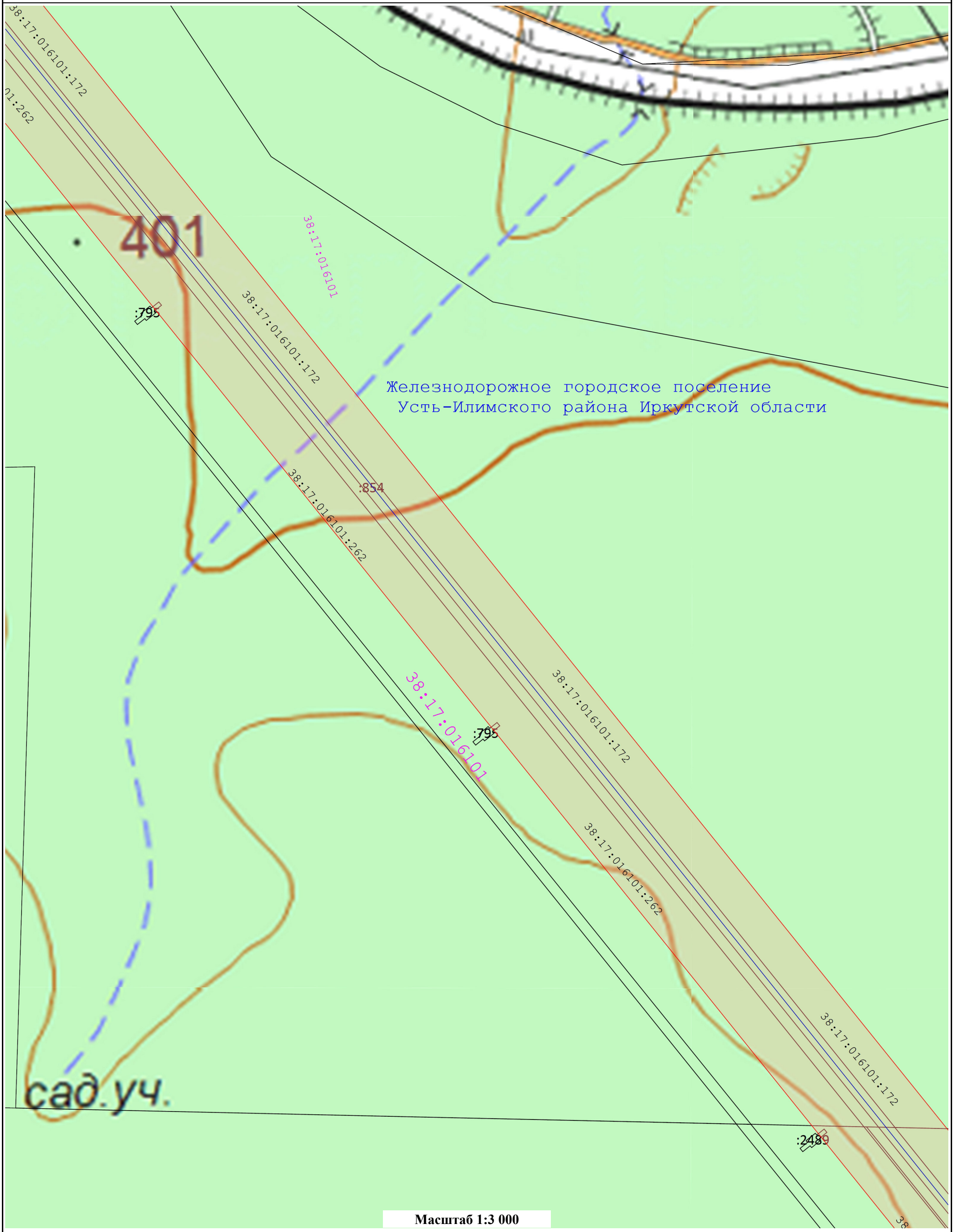


**Масштаб 1:3 000**

**Условные обозначения:**

- Установленные границы административно-территориальных образований, сведения о которой содержатся в ЕГРН
- Границы и номера кадастровых кварталов, сведения о которых содержатся в ЕГРН (38:32:020309)
- Границы и кадастровые номера земельных участков, сведения о которых содержатся в ЕГРН (38:17:000000:1)
- Проектное местоположение инженерного сооружения
- Проектные границы публичного сервитута и характерные точки (358)

**Раздел 4**

**Схема расположения границ публичного сервитута**

Лист 19

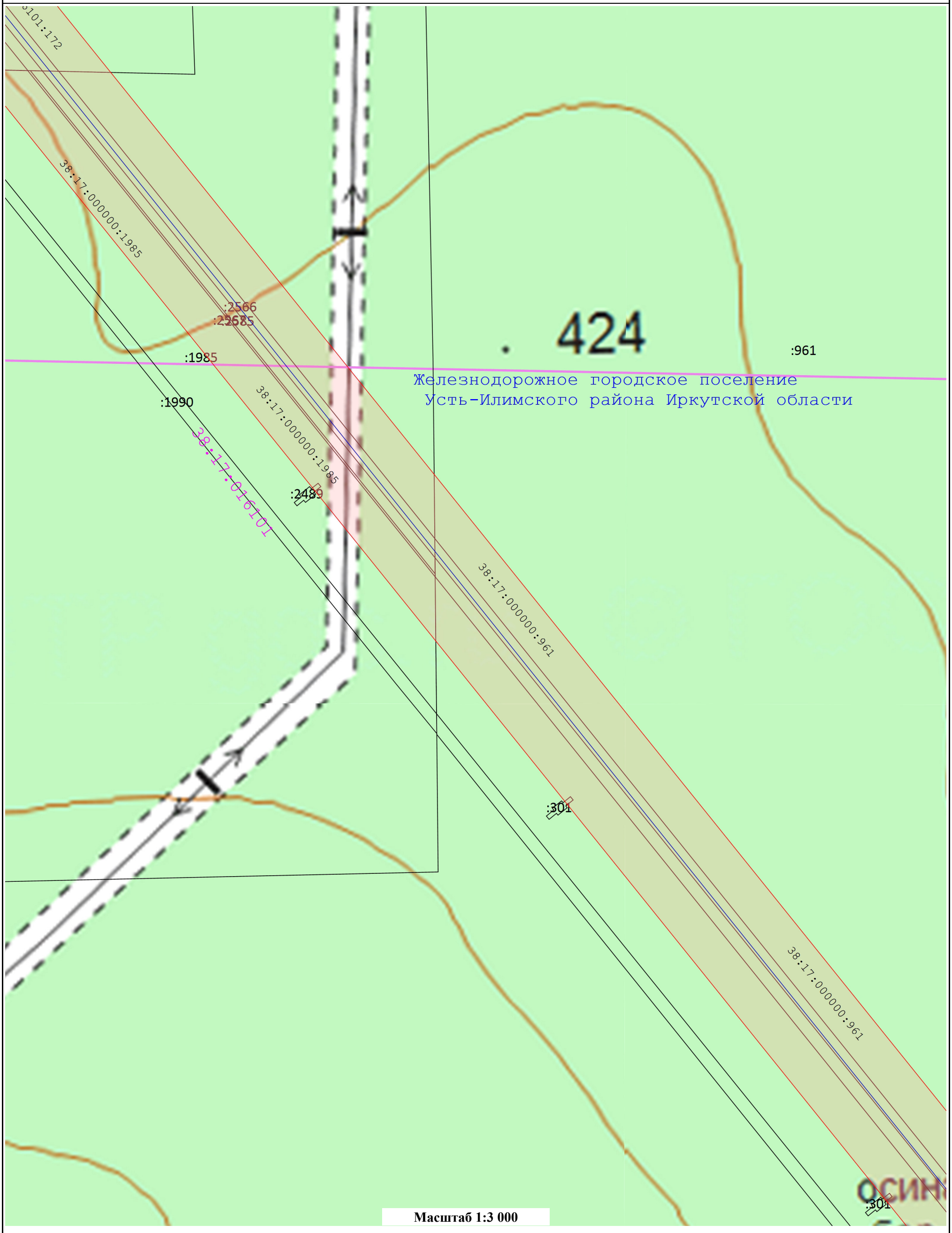


**Условные обозначения:**

- Установленные границы административно-территориальных образований, сведения о которой содержатся в ЕГРН
- Границы и номера кадастровых кварталов, сведения о которых содержатся в ЕГРН (38:32:020309)
- Границы и кадастровые номера земельных участков, сведения о которых содержатся в ЕГРН
- Проектное местоположение инженерного сооружения
- Проектные границы публичного сервитута и характерные точки (358)

**Раздел 4**

**Схема расположения границ публичного сервитута**

Лист 20

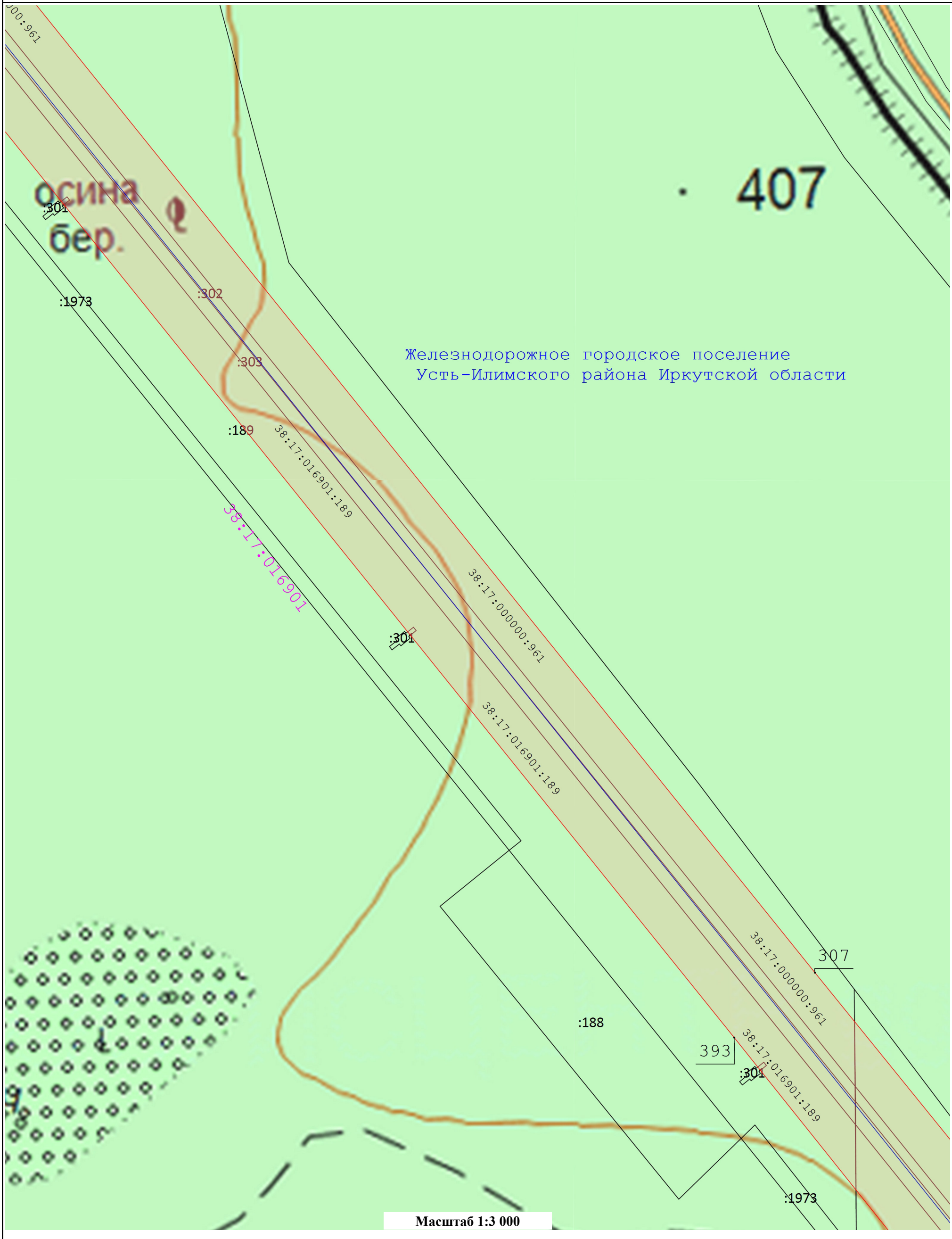


**Масштаб 1:3 000**

**Условные обозначения:**

- Установленные границы административно-территориальных образований, сведения о которой содержатся в ЕГРН
- Границы и номера кадастровых кварталов, сведения о которых содержатся в ЕГРН (38:32:020309)
- Границы и кадастровые номера земельных участков, сведения о которых содержатся в ЕГРН (38:17:000000:12)
- Проектное местоположение инженерного сооружения
- Проектные границы публичного сервитута и характерные точки (358)

**Раздел 4**

| **Схема расположения границ публичного сервитута** |
|---|
| Лист 21 |

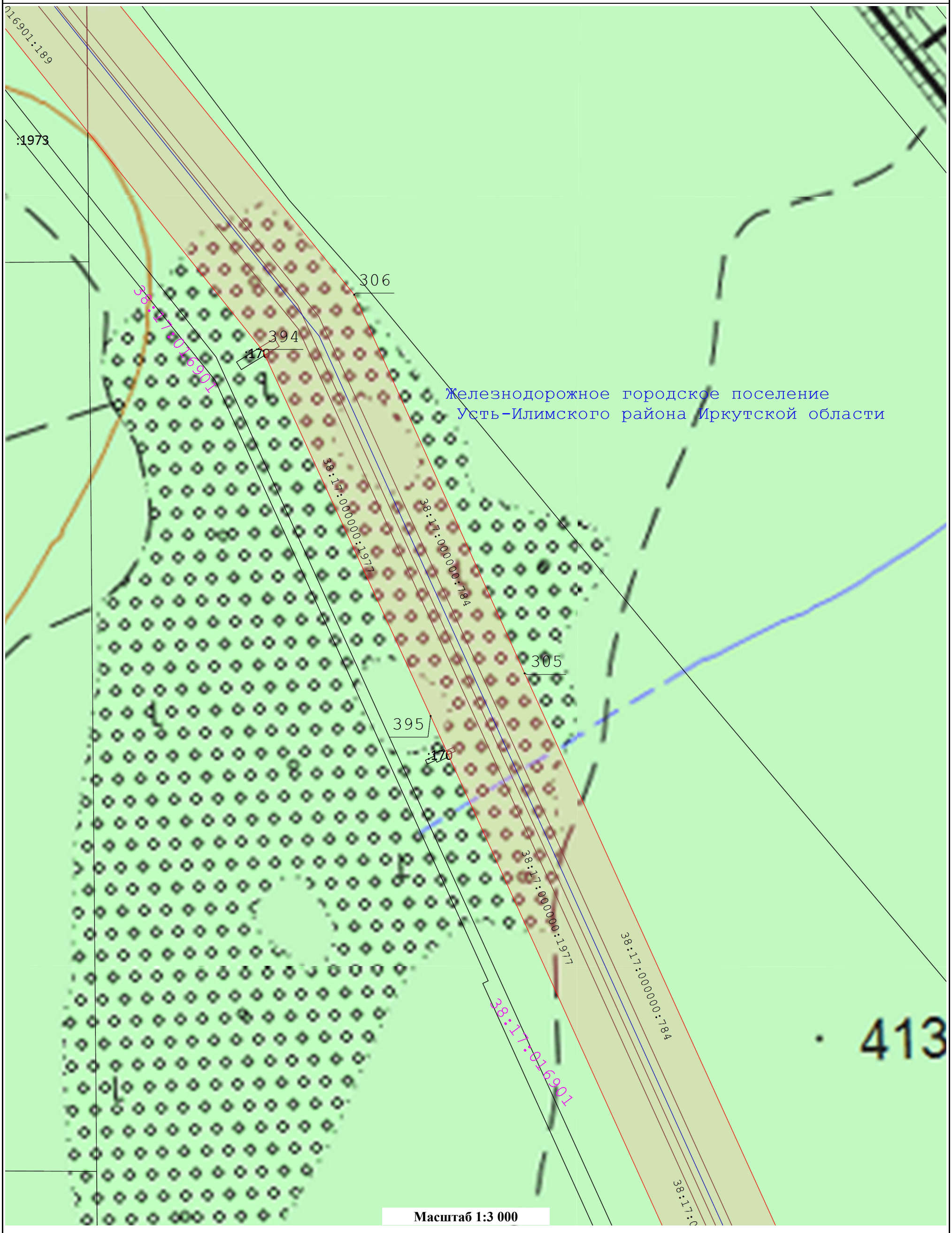


**Условные обозначения:**

- Установленные границы административно-территориальных образований, сведения о которой содержатся в ЕГРН
- Границы и номера кадастровых кварталов, сведения о которых содержатся в ЕГРН (38:32:020309)
- Границы и кадастровые номера земельных участков, сведения о которых содержатся в ЕГРН (38:17:000000:17)
- Проектное местоположение инженерного сооружения
- Проектные границы публичного сервитута и характерные точки (358)

**Раздел 4**

**Схема расположения границ публичного сервитута**

Лист 22

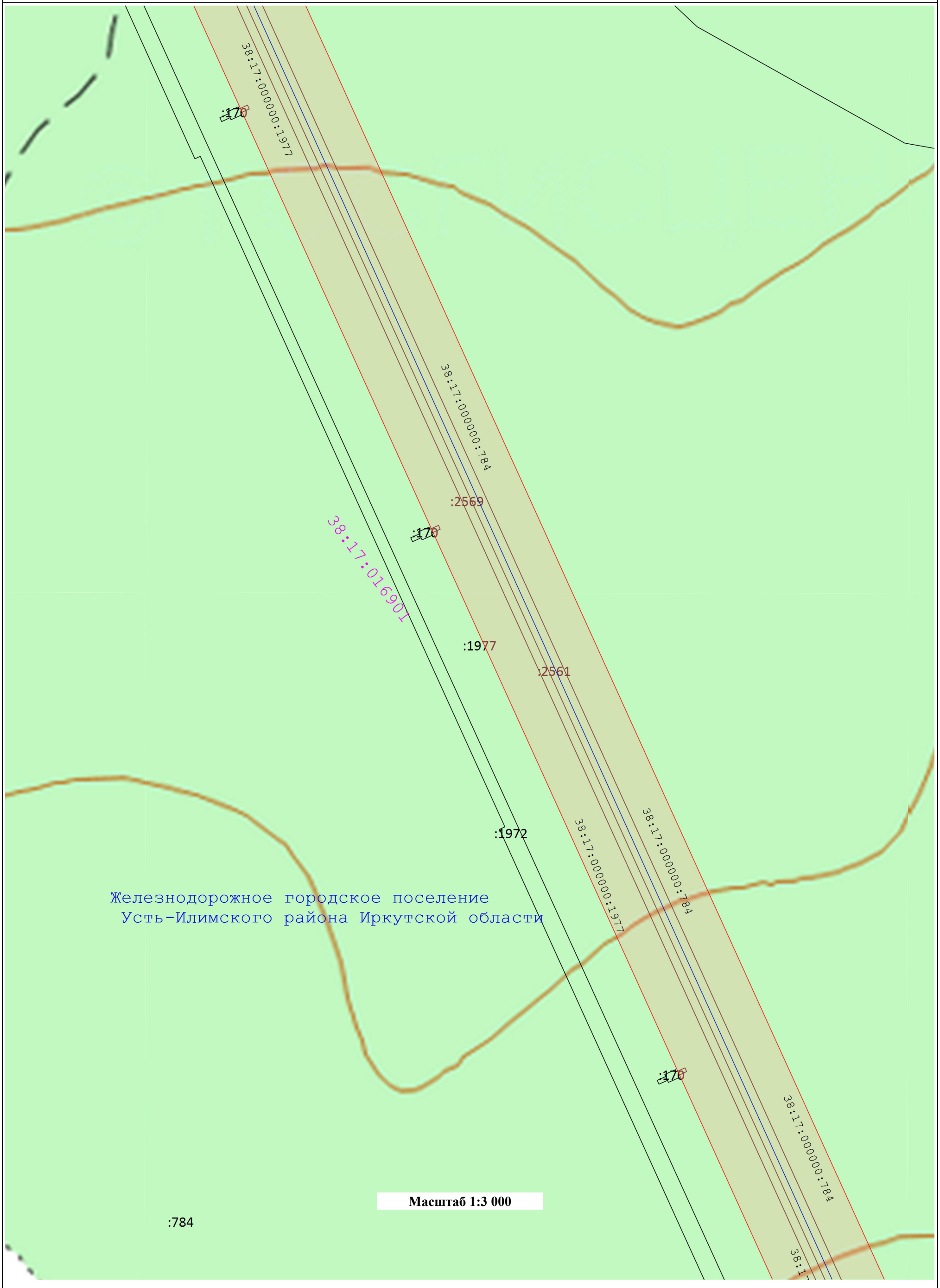


**Условные обозначения:**

-

**Раздел 4**

**Схема расположения границ публичного сервитута**

Лист 23

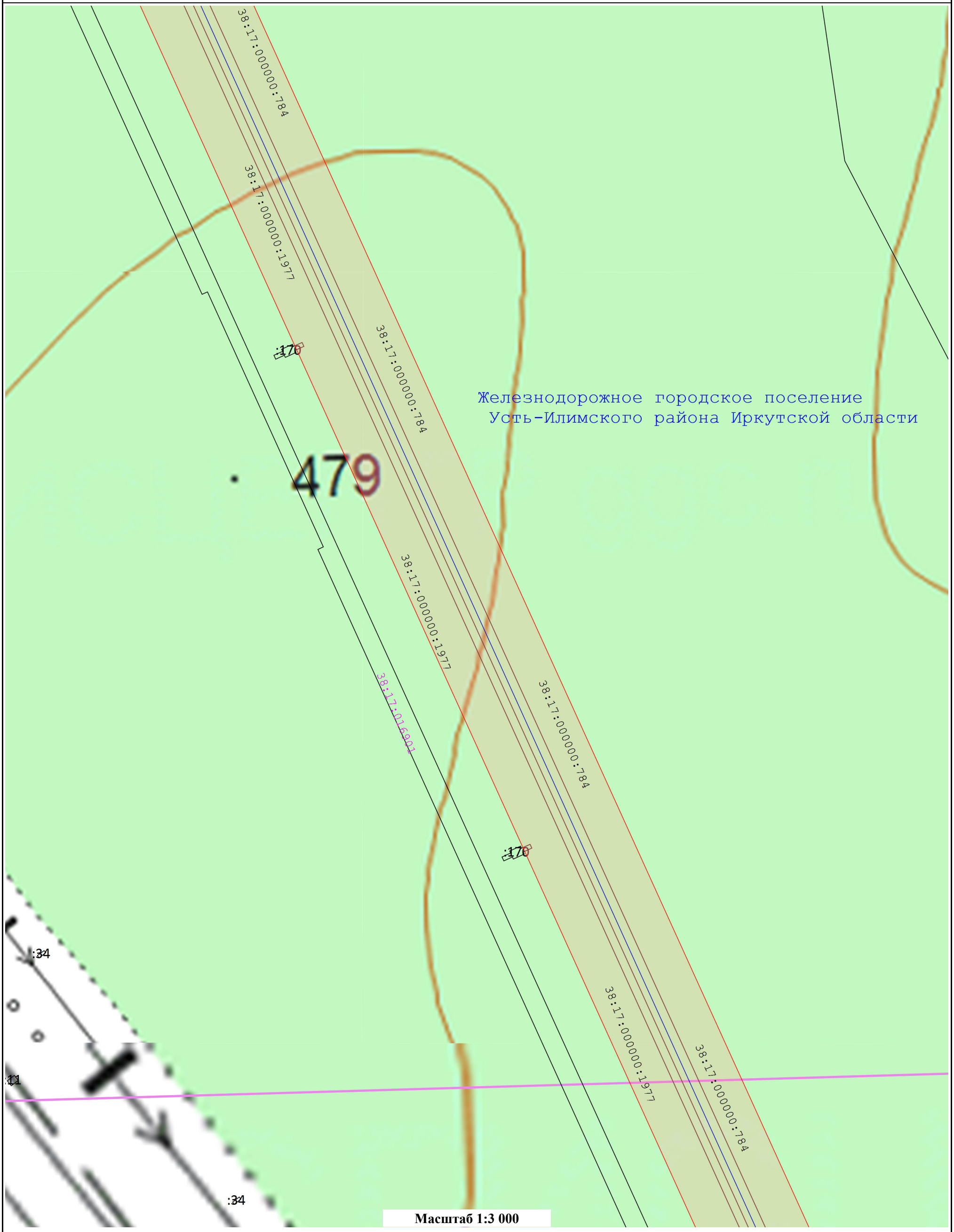


**Условные обозначения:**

- Установленные границы административно-территориальных образований, сведения о которой содержатся в ЕГРН
- Границы и номера кадастровых кварталов, сведения о которых содержатся в ЕГРН (38:32:020309)
- Границы и кадастровые номера земельных участков, сведения о которых содержатся в ЕГРН (38:17:000000:12)
- Проектное местоположение инженерного сооружения
- Проектные границы публичного сервитута и характерные точки (358)

**Раздел 4**

| **Схема расположения границ публичного сервитута** |
|---|
| Лист 24 |

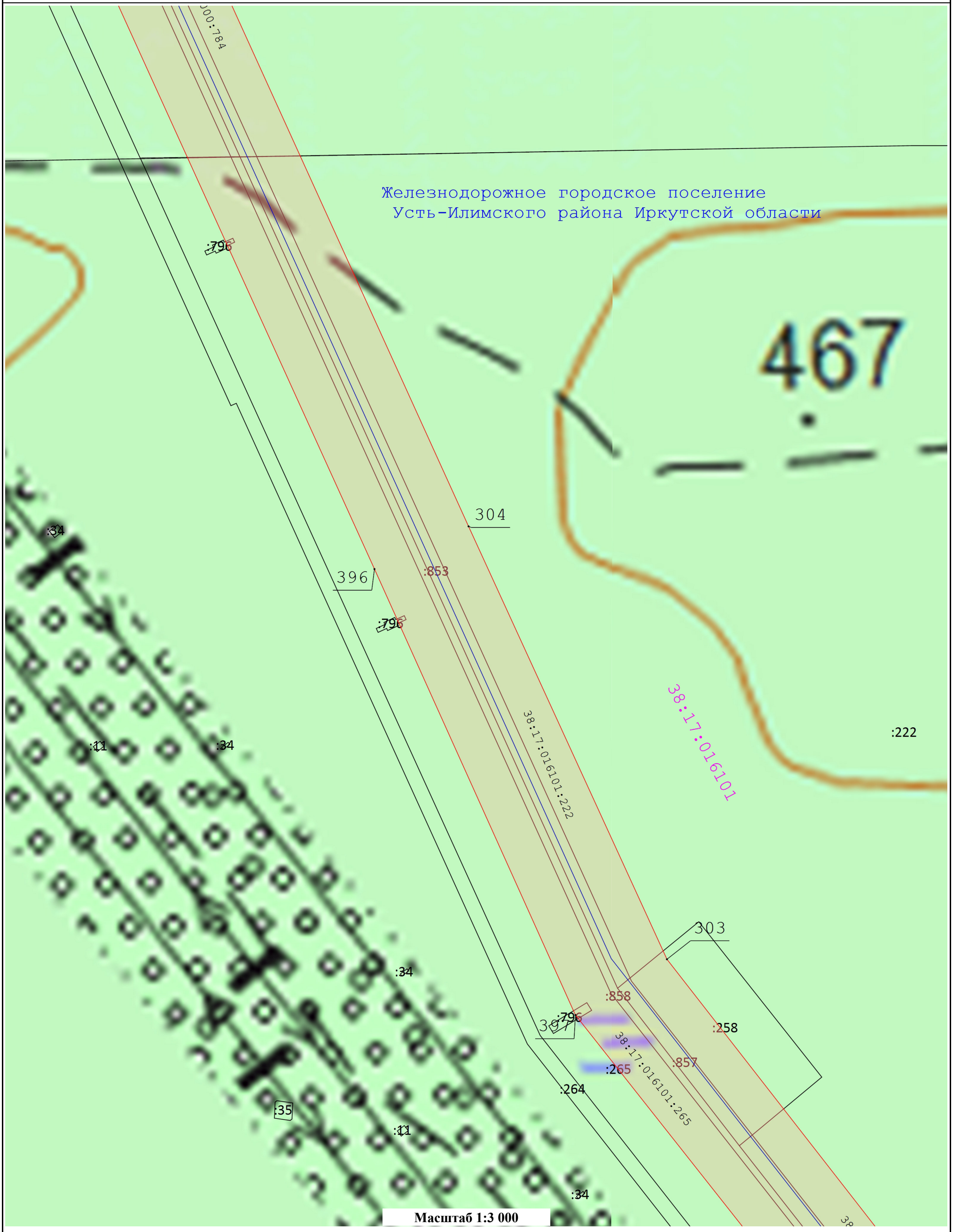


**Условные обозначения:**

- Установленные границы административно-территориальных образований, сведения о которой содержатся в ЕГРН
- Границы и номера кадастровых кварталов, сведения о которых содержатся в ЕГРН (38:32:020309)
- Границы и кадастровые номера земельных участков, сведения о которых содержатся в ЕГРН
- Проектное местоположение инженерного сооружения
- Проектные границы публичного сервитута и характерные точки (358)

**Раздел 4**

| **Схема расположения границ публичного сервитута** |
|---|
| Лист 25 |

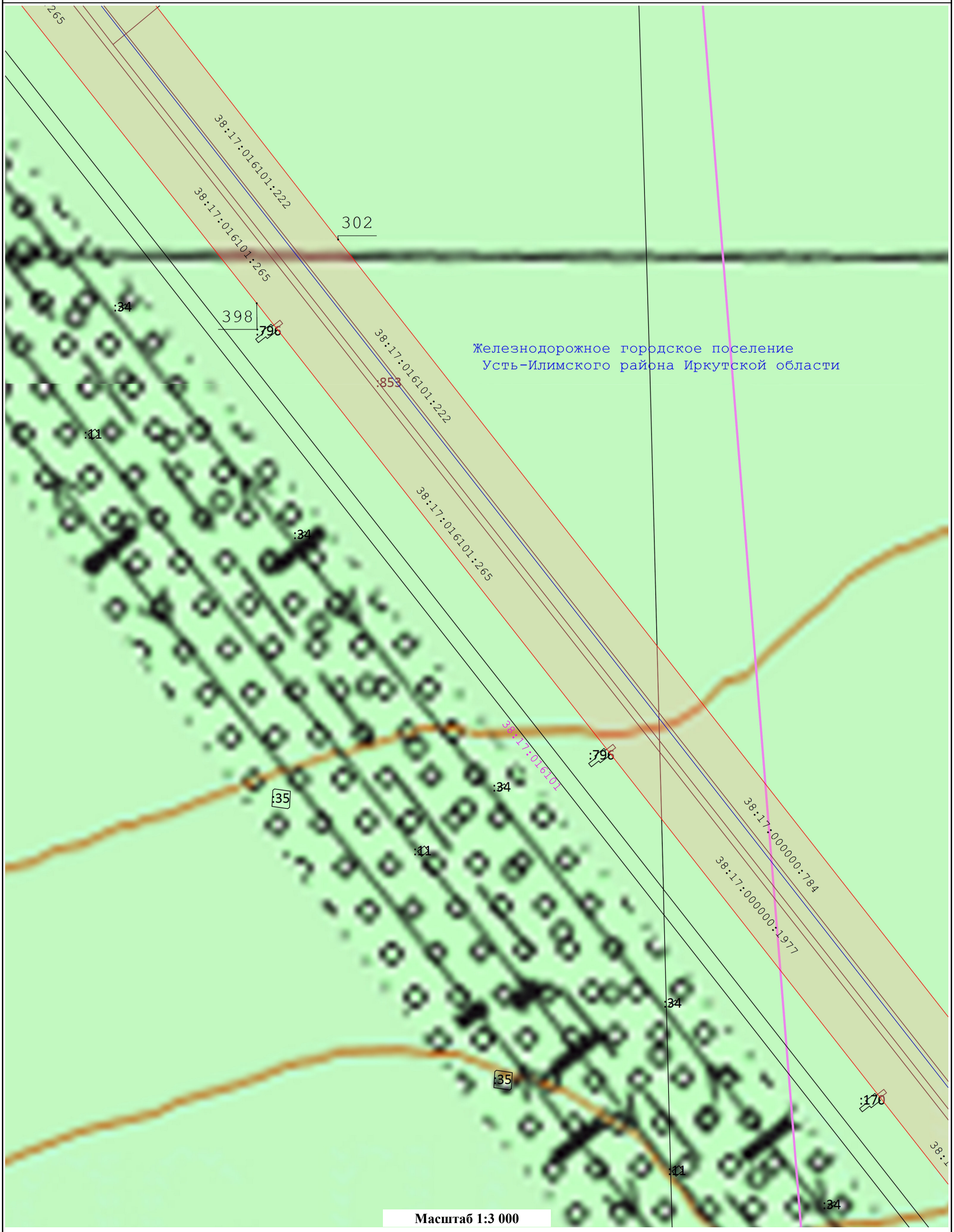


**Условные обозначения:**

- Установленные границы административно-территориальных образований, сведения о которой содержатся в ЕГРН
- Границы и номера кадастровых кварталов, сведения о которых содержатся в ЕГРН (38:32:020309)
- Границы и кадастровые номера земельных участков, сведения о которых содержатся в ЕГРН
- Проектное местоположение инженерного сооружения
- Проектные границы публичного сервитута и характерные точки (358)

**Раздел 4**

| **Схема расположения границ публичного сервитута** |
|---|
| Лист 26 |

**Условные обозначения:**

- Установленные границы административно-территориальных образований, сведения о которой содержатся в ЕГРН
- Границы и номера кадастровых кварталов, сведения о которых содержатся в ЕГРН (38:32:020309)
- Границы и кадастровые номера земельных участков, сведения о которых содержатся в ЕГРН
- Проектное местоположение инженерного сооружения
- Проектные границы публичного сервитута и характерные точки (358)

**Раздел 4**

| **Схема расположения границ публичного сервитута** |
|---|
| Лист 27 |

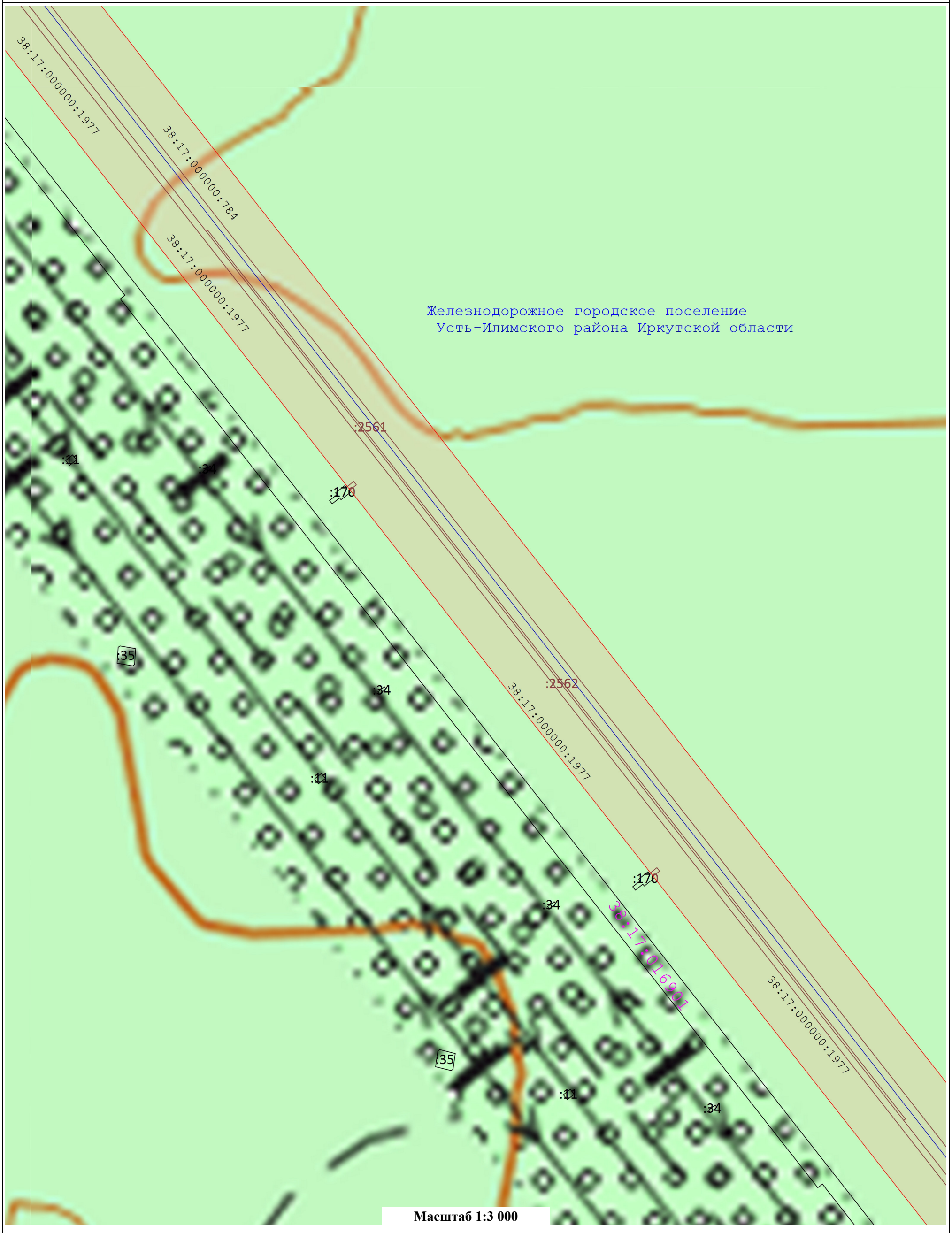


**Условные обозначения:**

- Установленные границы административно-территориальных образований, сведения о которой содержатся в ЕГРН
- Границы и номера кадастровых кварталов, сведения о которых содержатся в ЕГРН (38:32:020309)
- Границы и кадастровые номера земельных участков, сведения о которых содержатся в ЕГРН
- Проектное местоположение инженерного сооружения
- Проектные границы публичного сервитута и характерные точки (358)

**Раздел 4**

| **Схема расположения границ публичного сервитута** |
|---|
| Лист 28 |

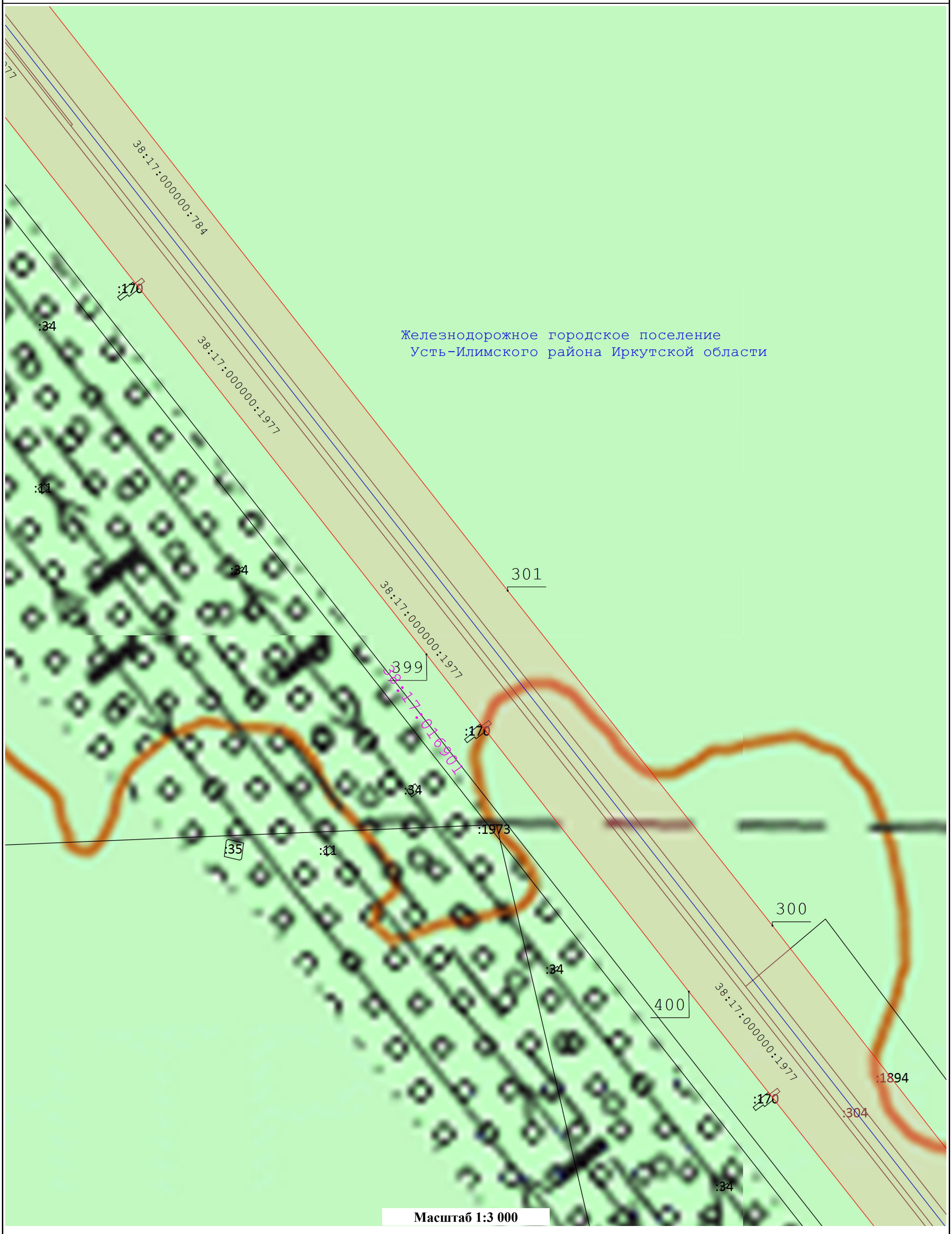


**Условные обозначения:**

- Установленные границы административно-территориальных образований, сведения о которой содержатся в ЕГРН
- Границы и номера кадастровых кварталов, сведения о которых содержатся в ЕГРН (38:32:020309)
- Границы и кадастровые номера земельных участков, сведения о которых содержатся в ЕГРН (38:17:000000:1)
- Проектное местоположение инженерного сооружения
- Проектные границы публичного сервитута и характерные точки (358)

**Раздел 4**

**Схема расположения границ публичного сервитута**

Лист 29

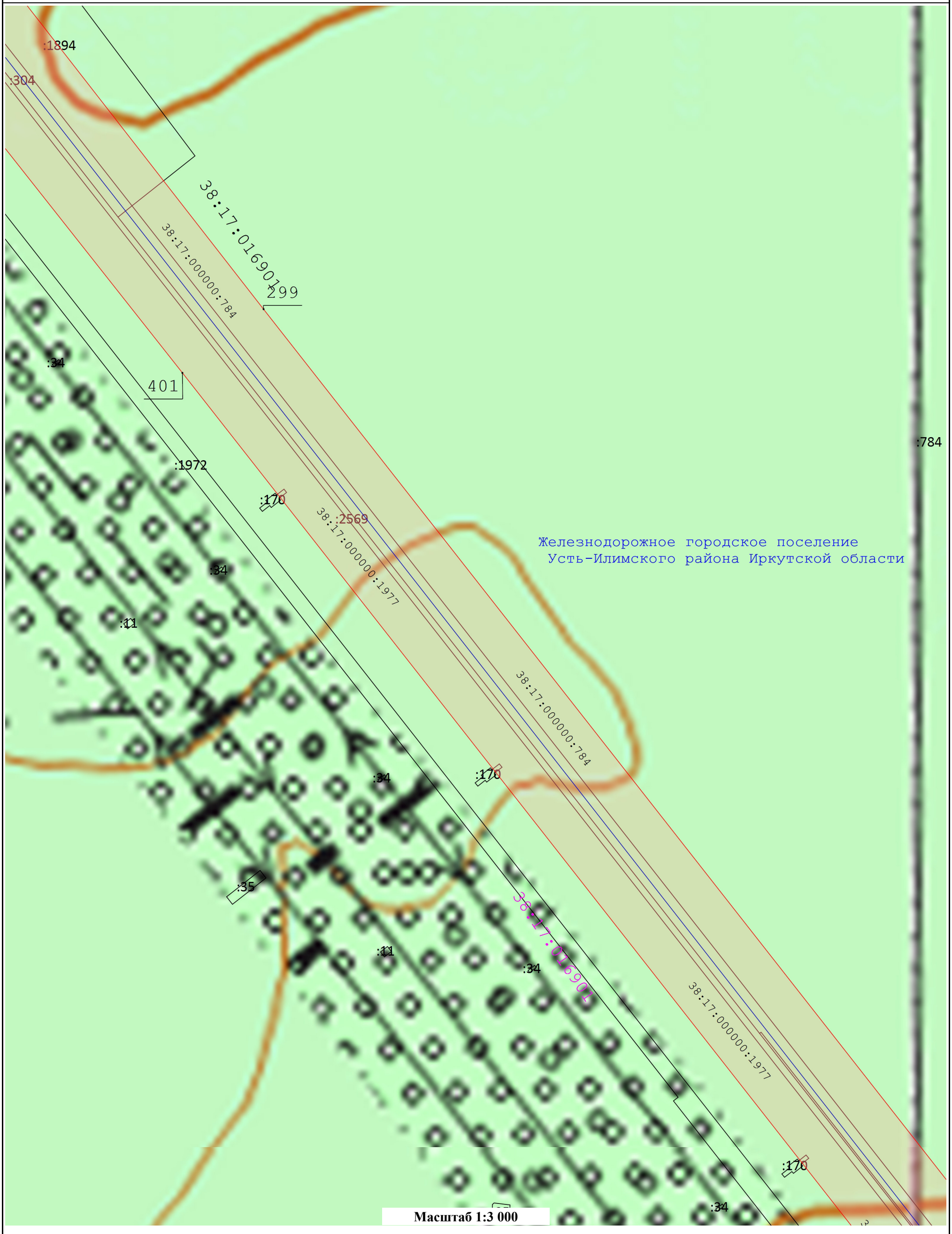


**Условные обозначения:**

- Установленные границы административно-территориальных образований, сведения о которой содержатся в ЕГРН
- Границы и номера кадастровых кварталов, сведения о которых содержатся в ЕГРН (38:32:020309)
- Границы и кадастровые номера земельных участков, сведения о которых содержатся в ЕГРН
- Проектное местоположение инженерного сооружения
- Проектные границы публичного сервитута и характерные точки (358)

**Раздел 4**

**Схема расположения границ публичного сервитута**

Лист 30

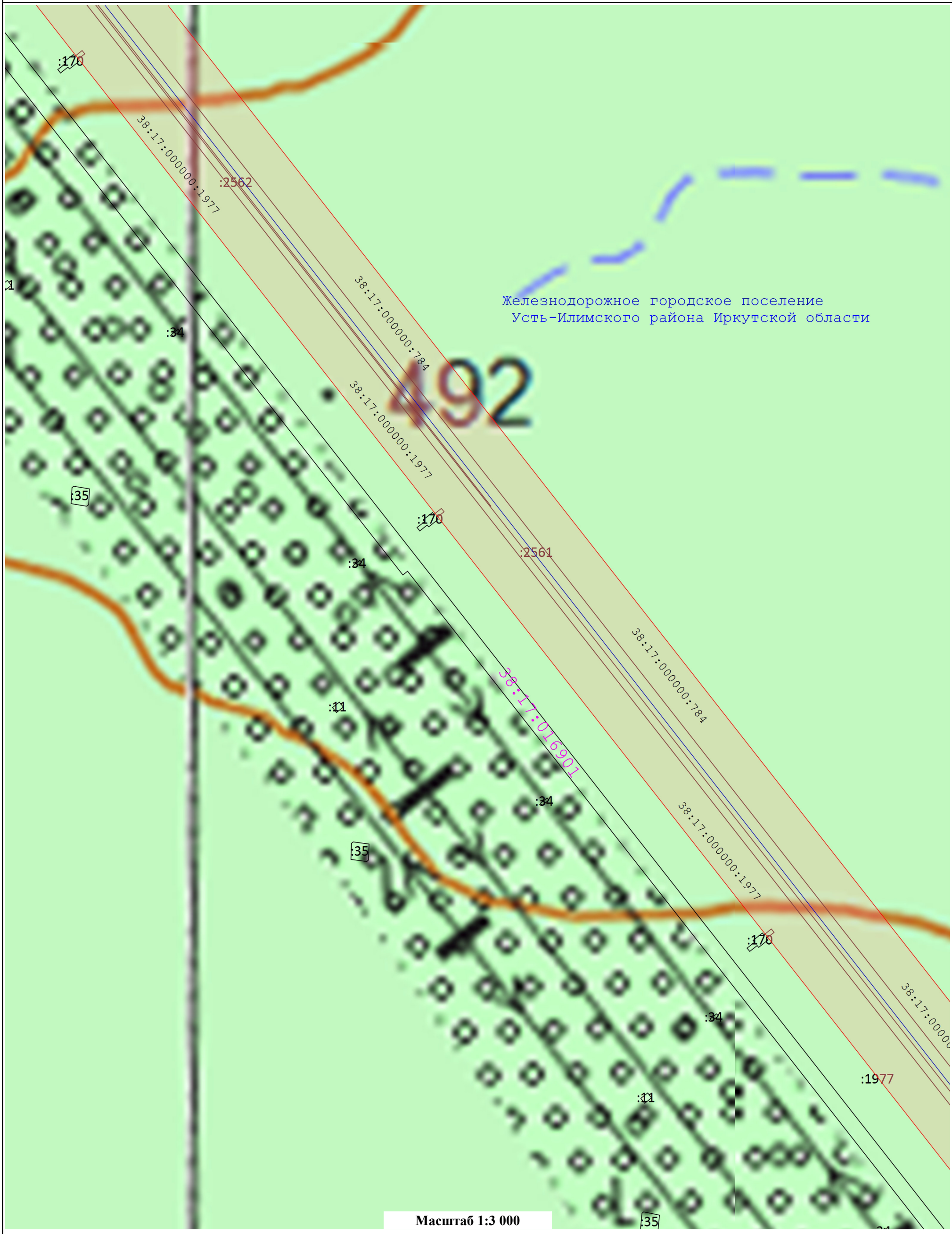


**Условные обозначения:**

- Установленные границы административно-территориальных образований, сведения о которой содержатся в ЕГРН
- Границы и номера кадастровых кварталов, сведения о которых содержатся в ЕГРН
- Границы и кадастровые номера земельных участков, сведения о которых содержатся в ЕГРН
- Проектное местоположение инженерного сооружения
- Проектные границы публичного сервитута и характерные точки

**Раздел 4**

| **Схема расположения границ публичного сервитута** |
|---|
| Лист 31 |

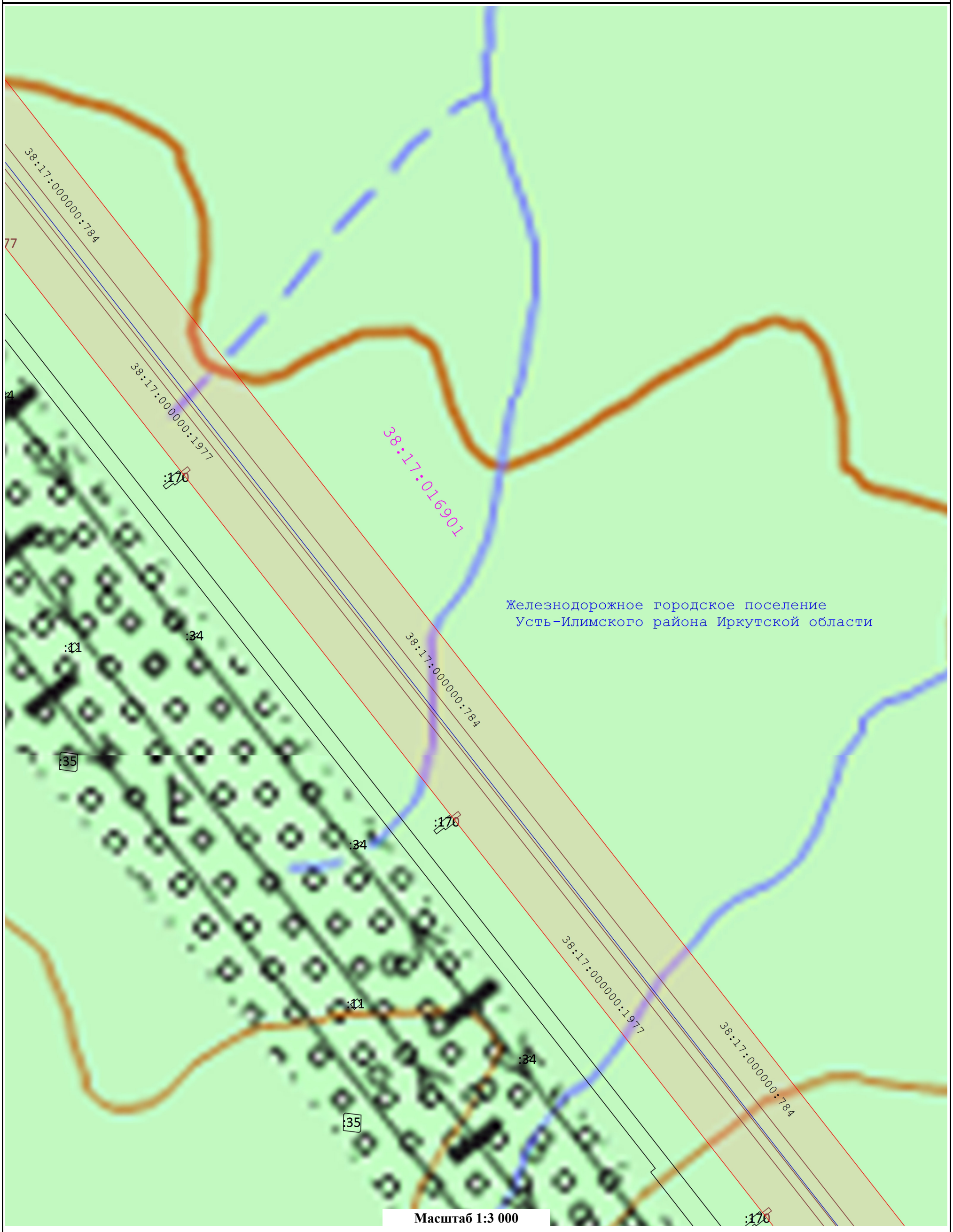


**Масштаб 1:3 000**

**Условные обозначения:**

- Установленные границы административно-территориальных образований, сведения о которой содержатся в ЕГРН
- Границы и номера кадастровых кварталов, сведения о которых содержатся в ЕГРН (38:32:020309)
- Границы и кадастровые номера земельных участков, сведения о которых содержатся в ЕГРН
- Проектное местоположение инженерного сооружения
- Проектные границы публичного сервитута и характерные точки (358)

**Раздел 4**

| **Схема расположения границ публичного сервитута** |
|---|
| Лист 32 |

**Масштаб 1:3 000**

**Условные обозначения:**

- Установленные границы административно-территориальных образований, сведения о которой содержатся в ЕГРН
- Границы и номера кадастровых кварталов, сведения о которых содержатся в ЕГРН (38:32:020309)
- Границы и кадастровые номера земельных участков, сведения о которых содержатся в ЕГРН
- Проектное местоположение инженерного сооружения
- Проектные границы публичного сервитута и характерные точки (358)

**Раздел 4**

**Схема расположения границ публичного сервитута**

Лист 33

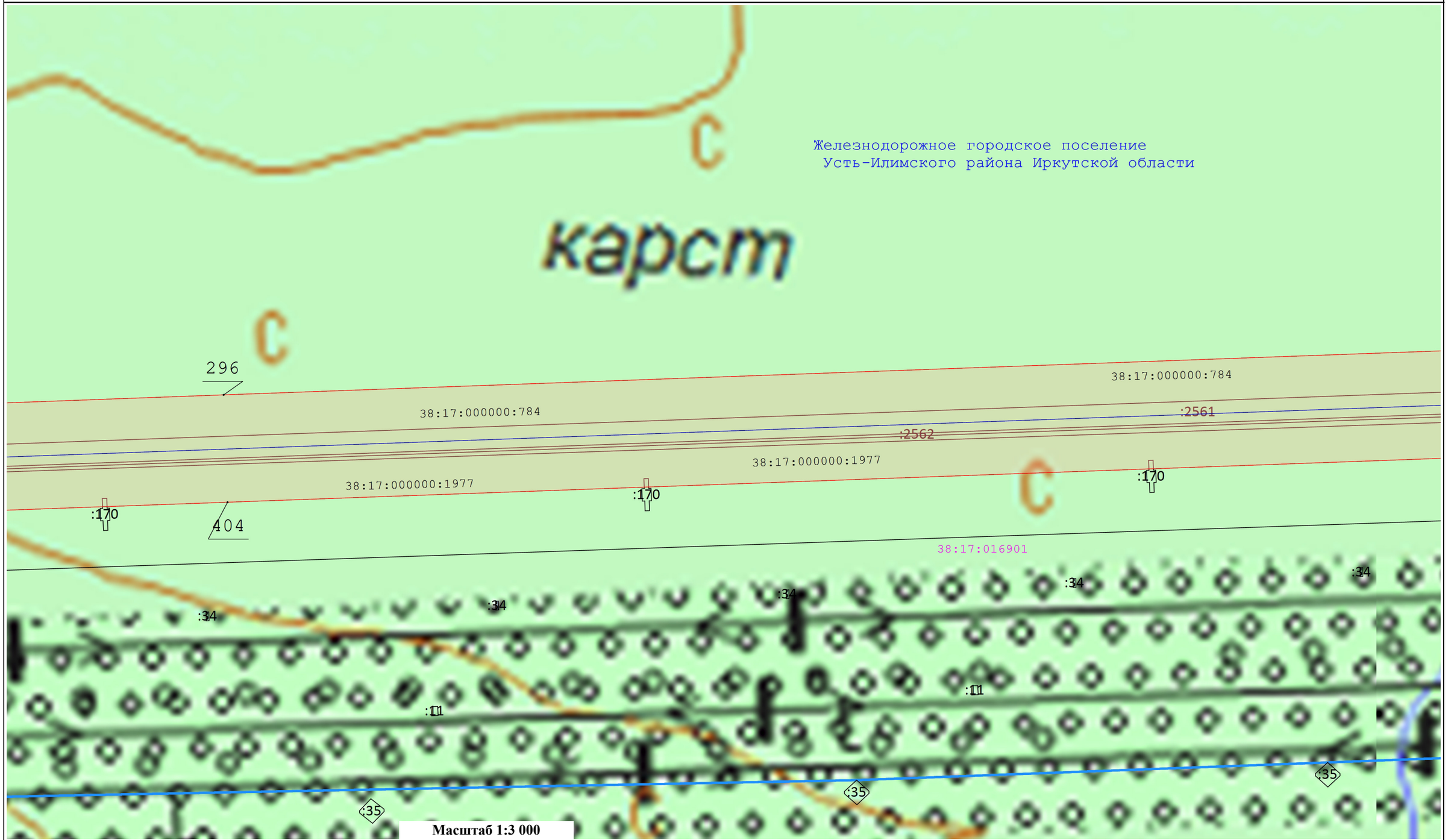


**Масштаб 1:3 000**

**Условные обозначения:**

- Установленные границы административно-территориальных образований, сведения о которой содержатся в ЕГРН
- Проектное местоположение инженерного сооружения
- Границы и номера кадастровых кварталов, сведения о которых содержатся в ЕГРН (38:32:020309)
- Проектные границы публичного сервитута и характерные точки (358)
- Границы и кадастровые номера земельных участков, сведения о которых содержатся в ЕГРН (38:17:000000:11)

**Раздел 4**

**Схема расположения границ публичного сервитута**

Лист 34

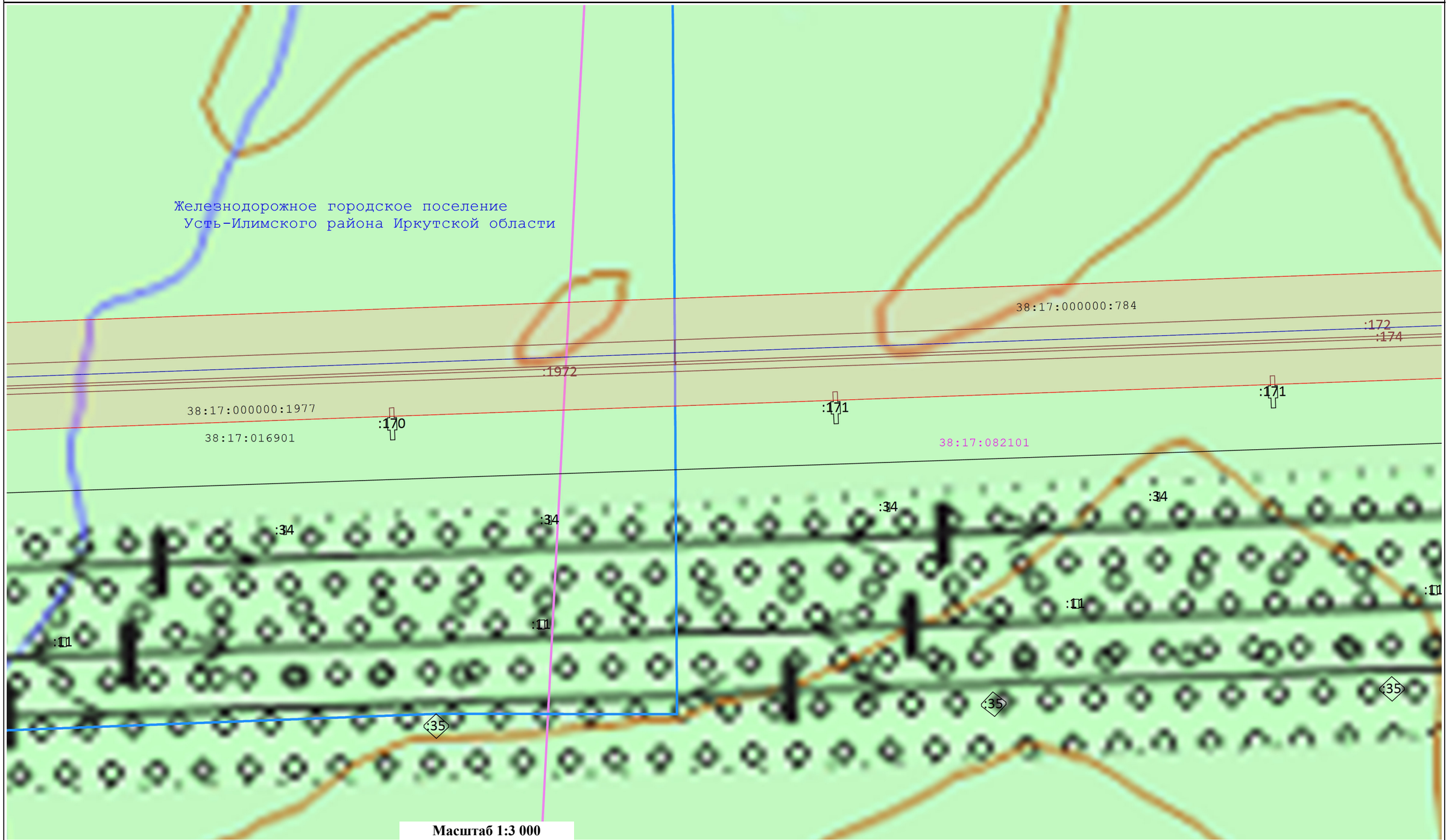


**Масштаб 1:3 000**

**Условные обозначения:**

- Установленные границы административно-территориальных образований, сведения о которой содержатся в ЕГРН
- Проектное местоположение инженерного сооружения
- Границы и номера кадастровых кварталов, сведения о которых содержатся в ЕГРН (38:32:020309)
- Проектные границы публичного сервитута и характерные точки (358)
- Границы и кадастровые номера земельных участков, сведения о которых содержатся в ЕГРН (38:17:000000:1)

**Раздел 4**

| **Схема расположения границ публичного сервитута** |
|---|
| Лист 35 |

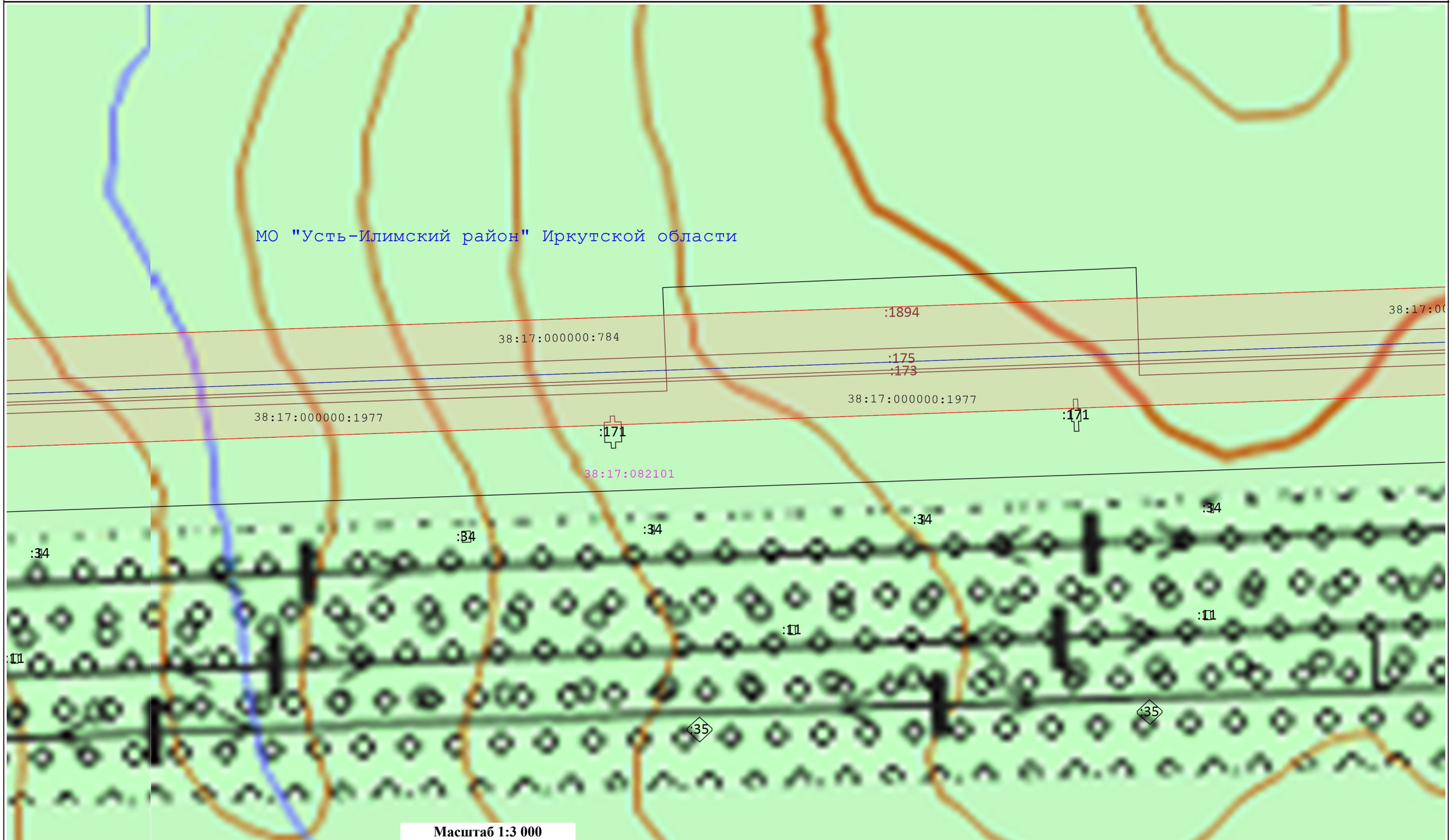


**Масштаб 1:3 000**

**Условные обозначения:**

- Установленные границы административно-территориальных образований, сведения о которой содержатся в ЕГРН
- Проектное местоположение инженерного сооружения
- Границы и номера кадастровых кварталов, сведения о которых содержатся в ЕГРН (38:32:020309)
- Проектные границы публичного сервитута и характерные точки (358)
- Границы и кадастровые номера земельных участков, сведения о которых содержатся в ЕГРН (38:17:000000:1)

**Раздел 4**

**Схема расположения границ публичного сервитута**

Лист 36




**Масштаб 1:3 000**

**Условные обозначения:**

- Установленные границы административно-территориальных образований, сведения о которой содержатся в ЕГРН
- Проектное местоположение инженерного сооружения
- Границы и номера кадастровых кварталов, сведения о которых содержатся в ЕГРН (38:32:020309)
- Проектные границы публичного сервитута и характерные точки (358)
- Границы и кадастровые номера земельных участков, сведения о которых содержатся в ЕГРН (38:17:000000:1)

**Раздел 4**

| **Схема расположения границ публичного сервитута** |
|---|
| Лист 37 |

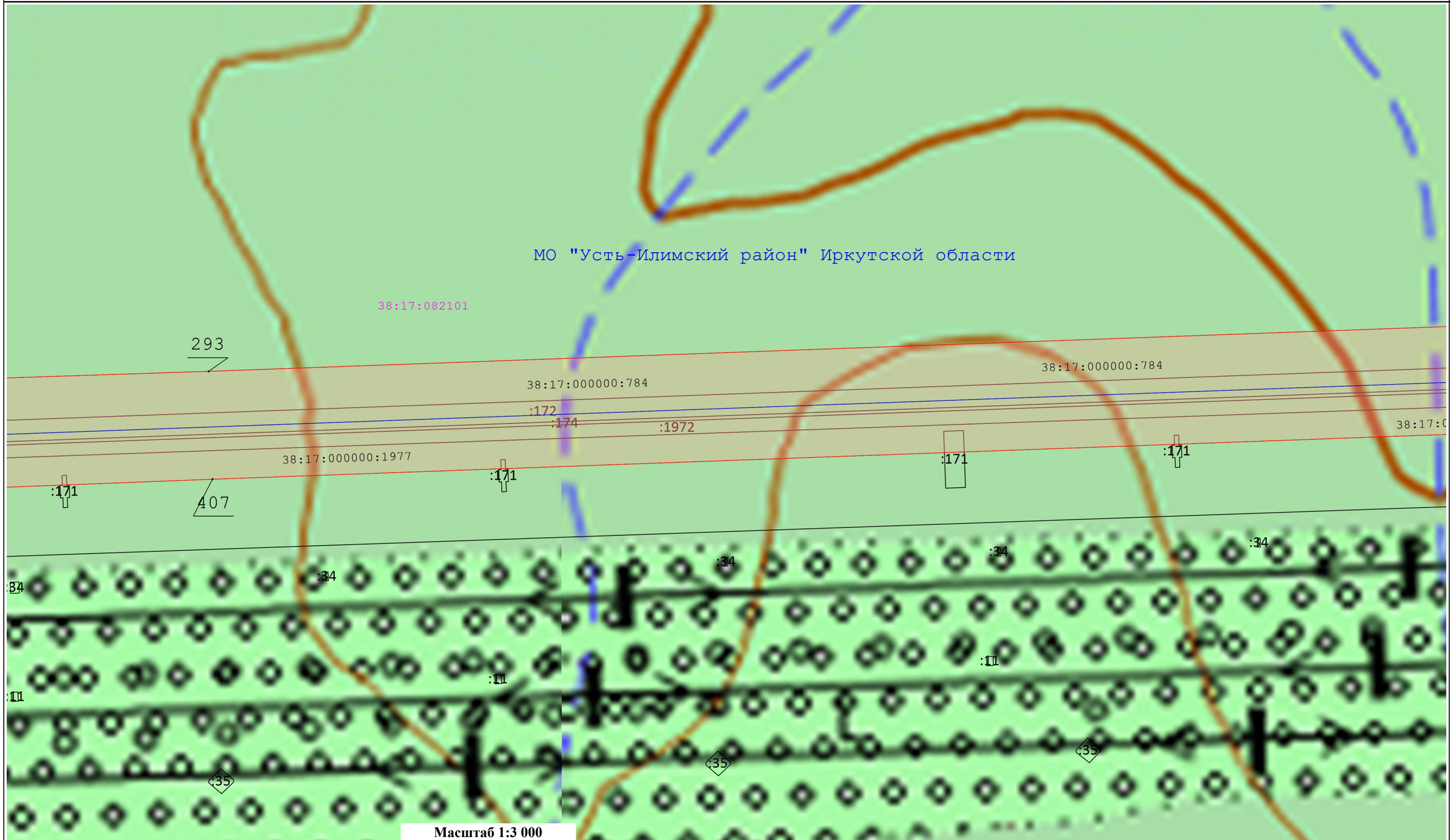


**Масштаб 1:3 000**

**Условные обозначения:**

- Установленные границы административно-территориальных образований, сведения о которой содержатся в ЕГРН
- Проектное местоположение инженерного сооружения
- 38:32:020309 - Границы и номера кадастровых кварталов, сведения о которых содержатся в ЕГРН
- 358 - Проектные границы публичного сервитута и характерные точки
- 38:17:000000:1 - Границы и кадастровые номера земельных участков, сведения о которых содержатся в ЕГРН

**Раздел 4**

| **Схема расположения границ публичного сервитута** |
|---|
| Лист 38 |

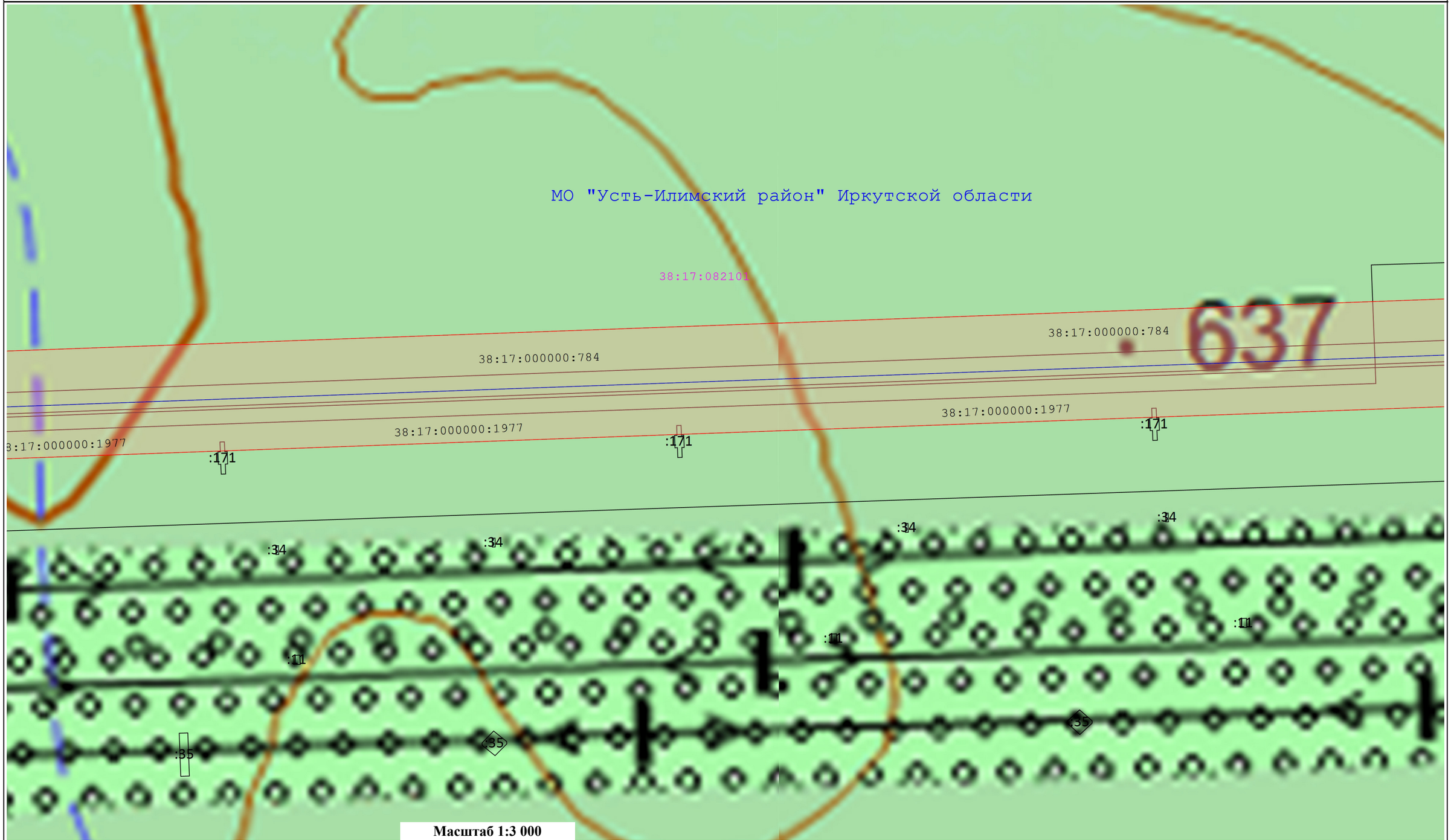


**Масштаб 1:3 000**

**Условные обозначения:**

- Установленные границы административно-территориальных образований, сведения о которой содержатся в ЕГРН
- Проектное местоположение инженерного сооружения
- Границы и номера кадастровых кварталов, сведения о которых содержатся в ЕГРН (38:32:020309)
- Проектные границы публичного сервитута и характерные точки (358)
- Границы и кадастровые номера земельных участков, сведения о которых содержатся в ЕГРН (38:17:000000:12)

**Раздел 4**

**Схема расположения границ публичного сервитута**

Лист 39

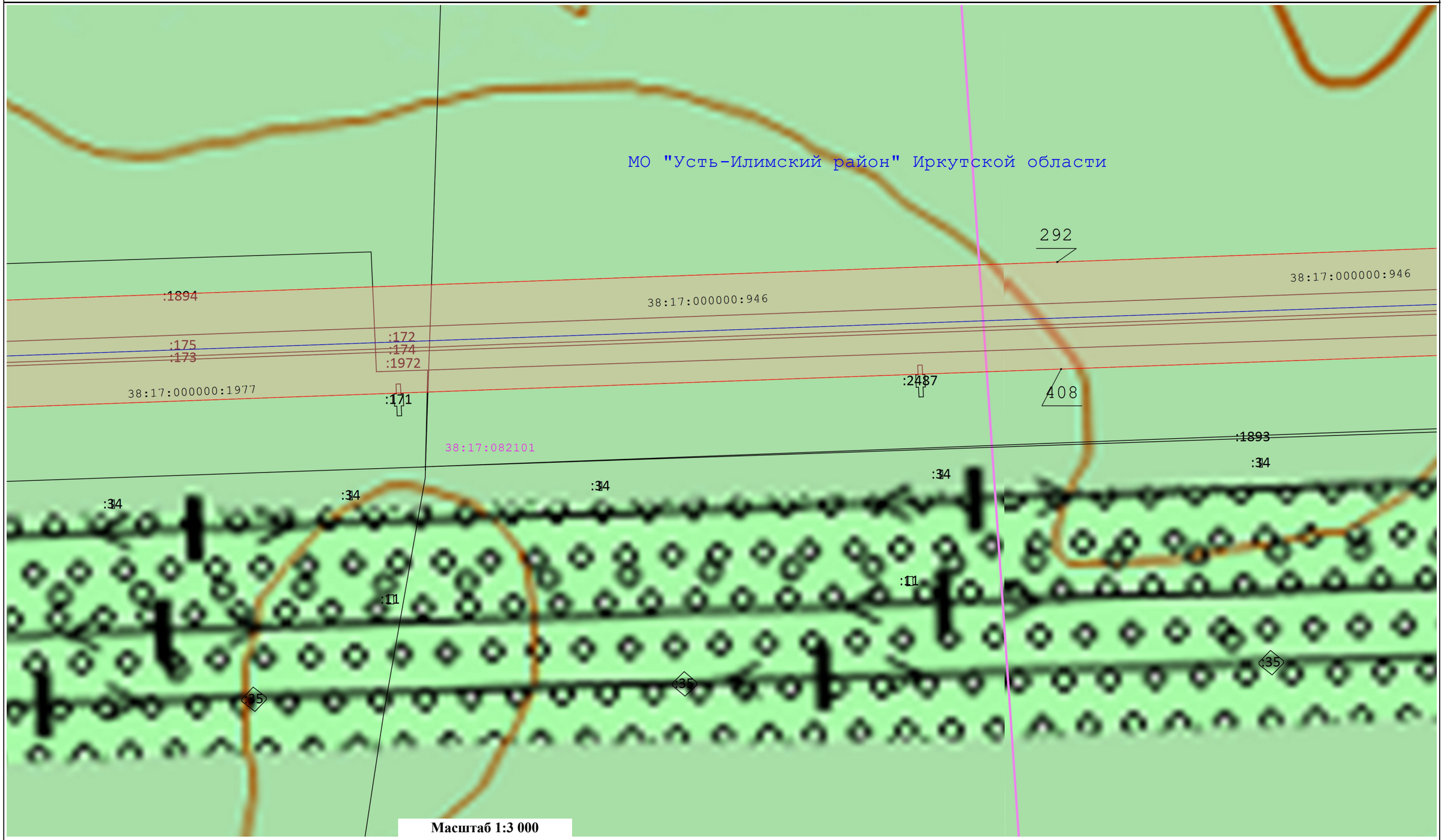


**Масштаб 1:3 000**

**Условные обозначения:**

- Установленные границы административно-территориальных образований, сведения о которой содержатся в ЕГРН
- Проектное местоположение инженерного сооружения
- Границы и номера кадастровых кварталов, сведения о которых содержатся в ЕГРН (38:32:020309)
- Проектные границы публичного сервитута и характерные точки (358)
- Границы и кадастровые номера земельных участков, сведения о которых содержатся в ЕГРН (38:17:000000:12)

**Раздел 4**

**Схема расположения границ публичного сервитута**

Лист 40

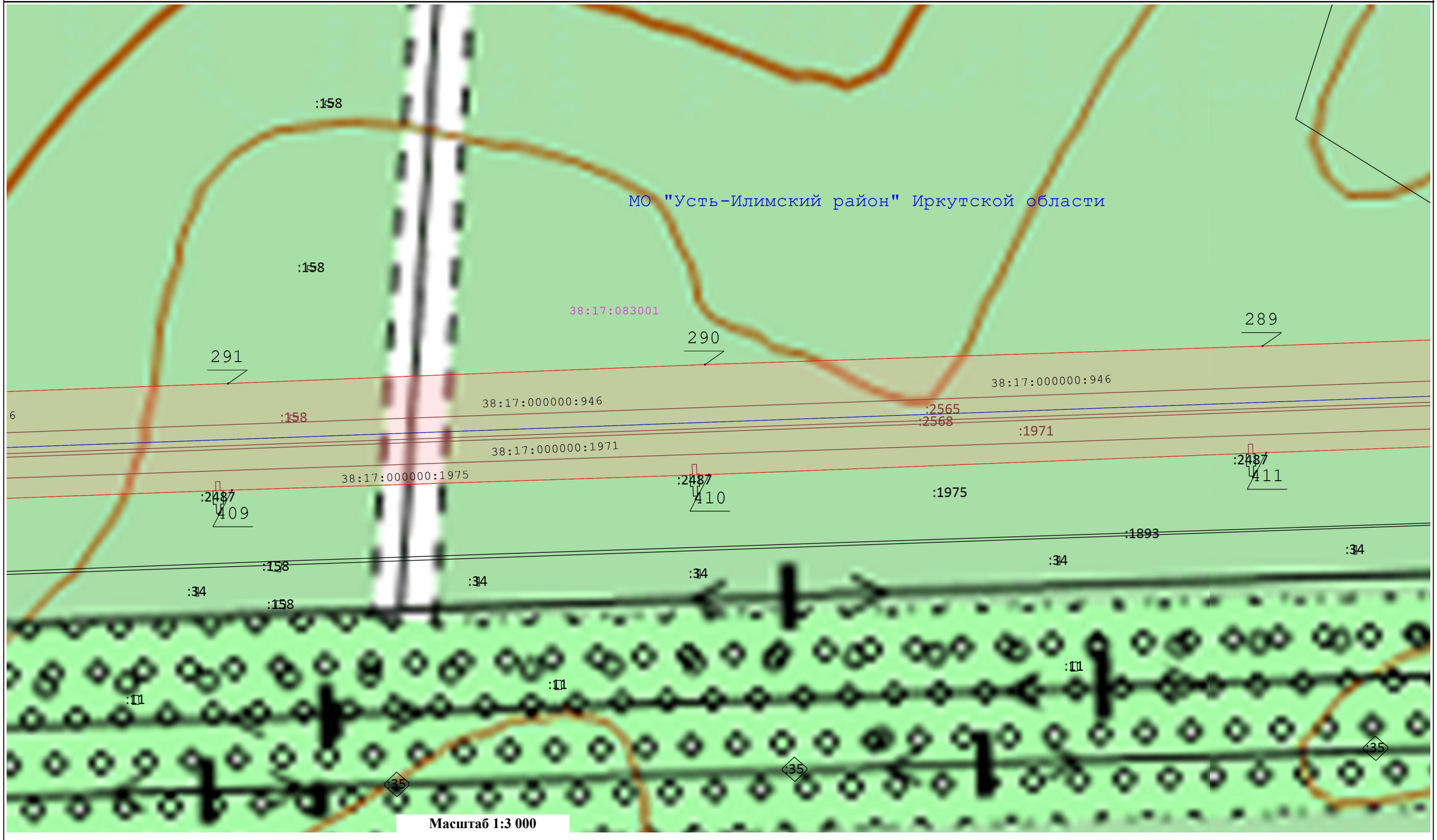


**Масштаб 1:3 000**

**Условные обозначения:**

- Установленные границы административно-территориальных образований, сведения о которой содержатся в ЕГРН
- Проектное местоположение инженерного сооружения
- Границы и номера кадастровых кварталов, сведения о которых содержатся в ЕГРН (38:32:020309)
- Проектные границы публичного сервитута и характерные точки (358)
- Границы и кадастровые номера земельных участков, сведения о которых содержатся в ЕГРН (38:17:000000:12)

**Раздел 4**

**Схема расположения границ публичного сервитута**

Лист 41

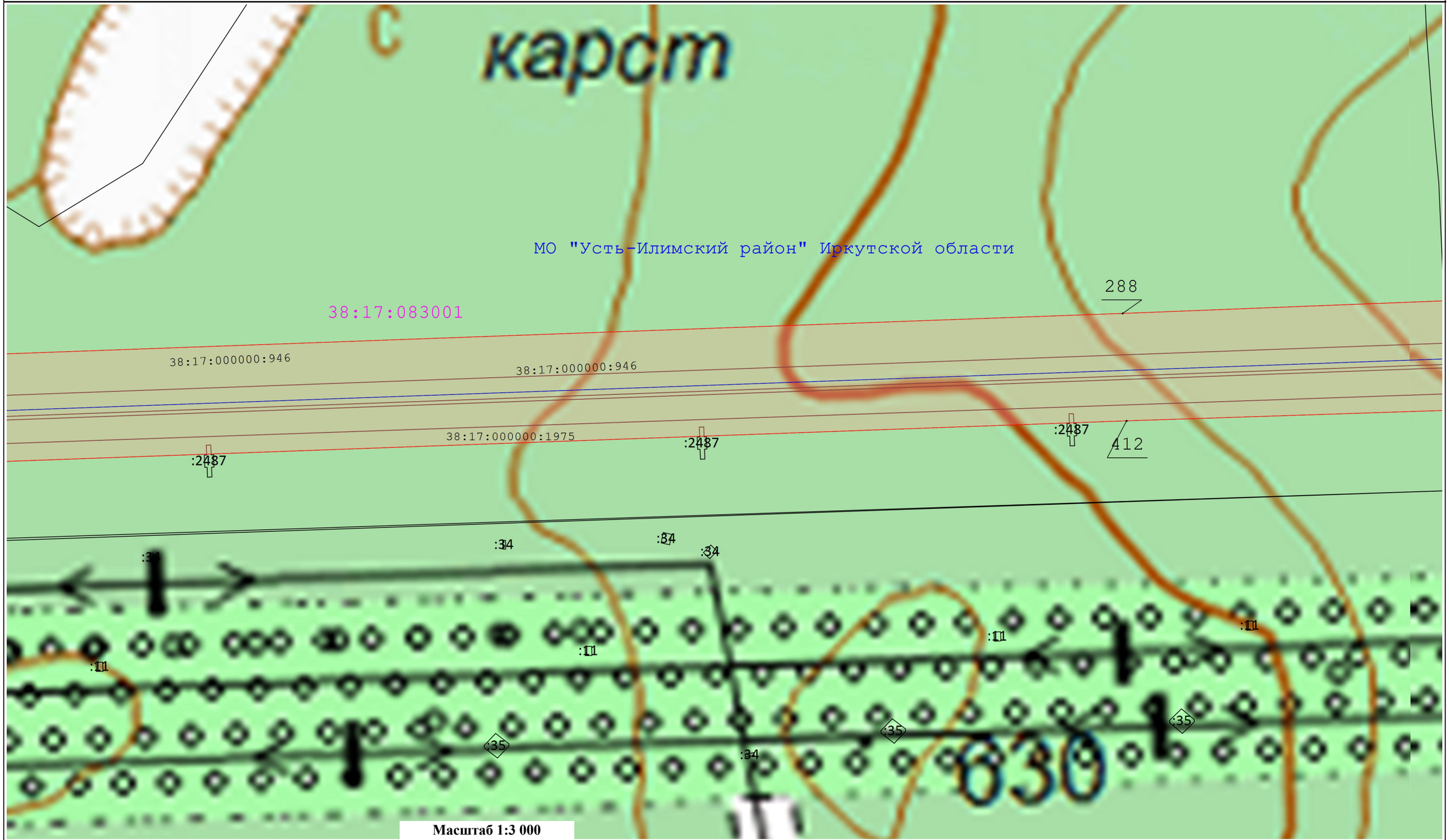


**Масштаб 1:3 000**

**Условные обозначения:**

- Установленные границы административно-территориальных образований, сведения о которой содержатся в ЕГРН
- Проектное местоположение инженерного сооружения
- 38:32:020309 - Границы и номера кадастровых кварталов, сведения о которых содержатся в ЕГРН
- 358 - Проектные границы публичного сервитута и характерные точки
- 38:17:000000:1 - Границы и кадастровые номера земельных участков, сведения о которых содержатся в ЕГРН

**Раздел 4**

**Схема расположения границ публичного сервитута**

Лист 42

**Масштаб 1:3 000**

**Условные обозначения:**

- Установленные границы административно-территориальных образований, сведения о которой содержатся в ЕГРН
- Проектное местоположение инженерного сооружения
- Границы и номера кадастровых кварталов, сведения о которых содержатся в ЕГРН (38:32:020309)
- Проектные границы публичного сервитута и характерные точки (358)
- Границы и кадастровые номера земельных участков, сведения о которых содержатся в ЕГРН (38:17:000000:12)

**Раздел 4**

**Схема расположения границ публичного сервитута**

Лист 43

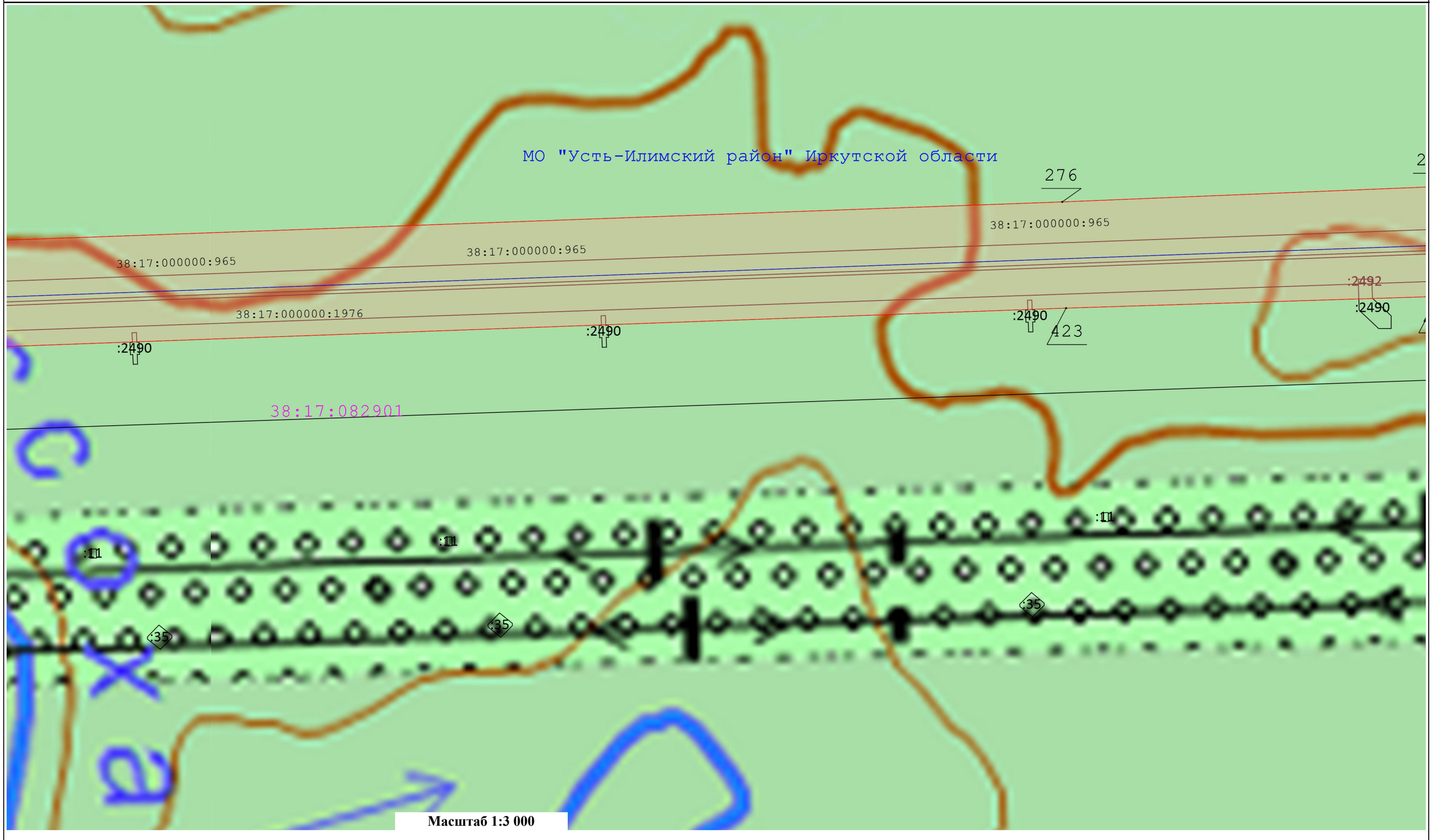


**Масштаб 1:3 000**

**Условные обозначения:**

- Установленные границы административно-территориальных образований, сведения о которой содержатся в ЕГРН
- Проектное местоположение инженерного сооружения
- Границы и номера кадастровых кварталов, сведения о которых содержатся в ЕГРН (38:32:020309)
- Проектные границы публичного сервитута и характерные точки (358)
- Границы и кадастровые номера земельных участков, сведения о которых содержатся в ЕГРН (38:17:000000:17)

**Раздел 4**

**Схема расположения границ публичного сервитута**

Лист 44

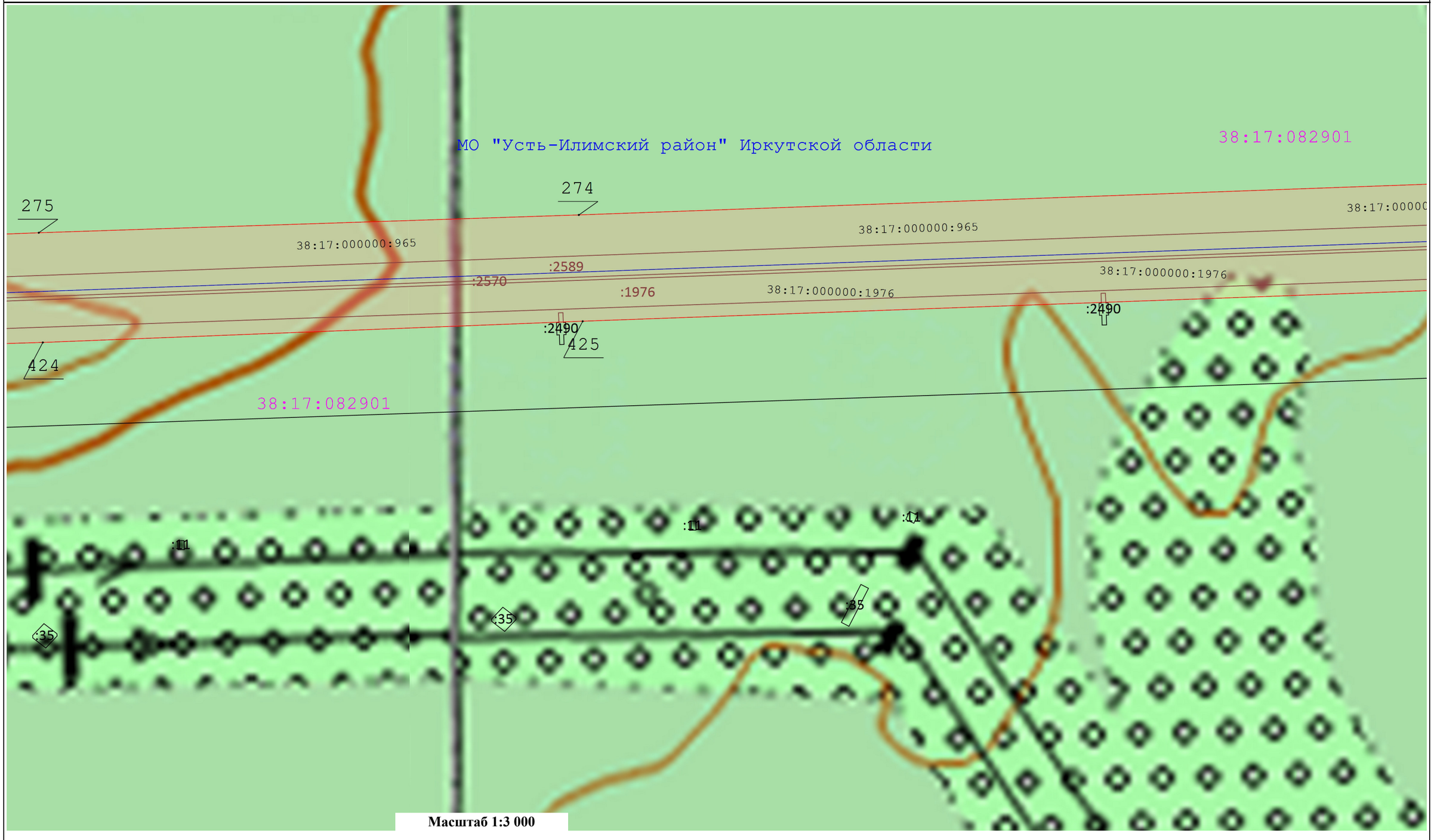


**Масштаб 1:3 000**

**Условные обозначения:**

- Установленные границы административно-территориальных образований, сведения о которой содержатся в ЕГРН

- Проектное местоположение инженерного сооружения

38:32:020309 - Границы и номера кадастровых кварталов, сведения о которых содержатся в ЕГРН

358 - Проектные границы публичного сервитута и характерные точки

38:17:000000:1 - Границы и кадастровые номера земельных участков, сведения о которых содержатся в ЕГРН

**Раздел 4**

**Схема расположения границ публичного сервитута**

Лист 45

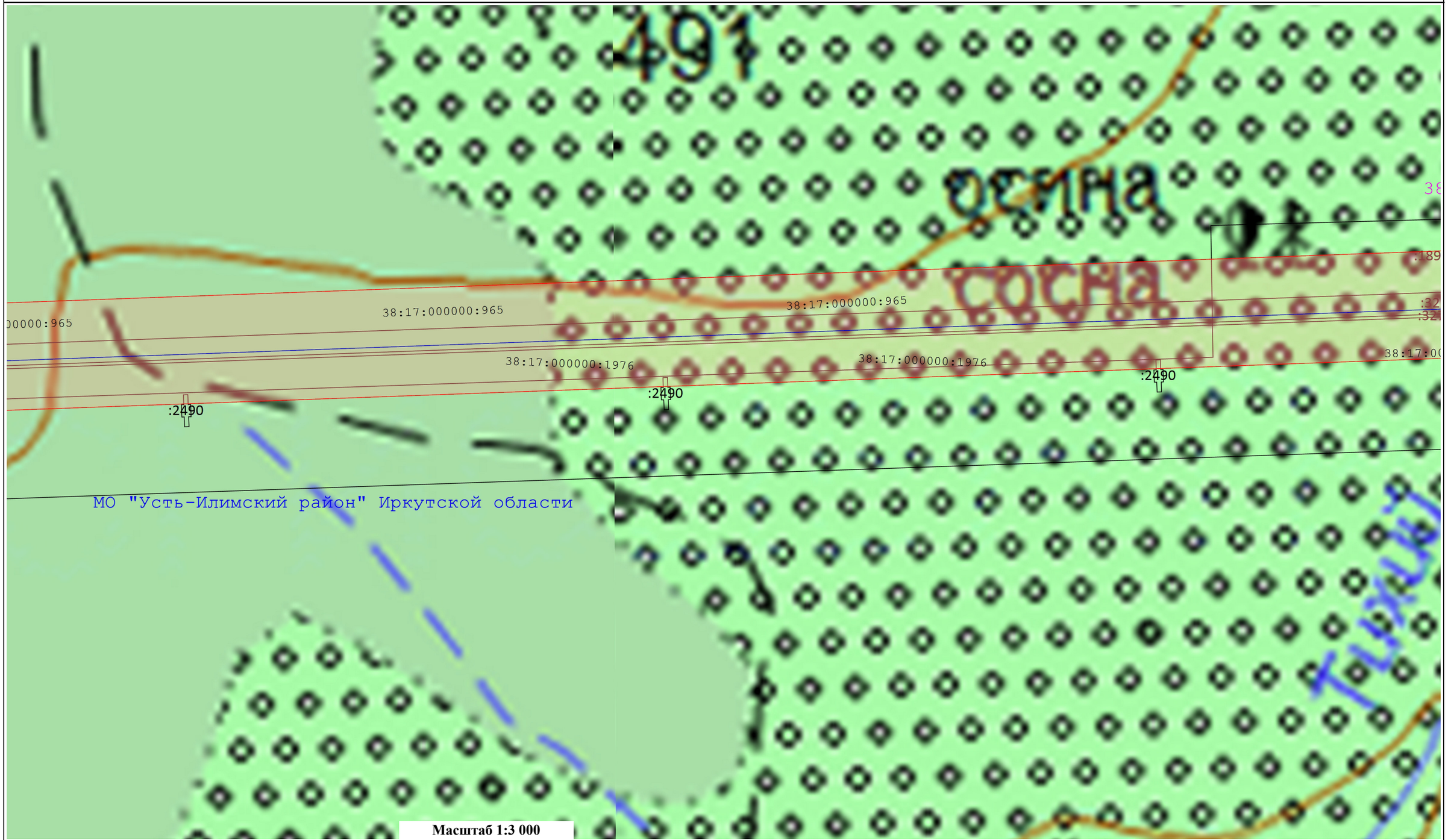


**Масштаб 1:3 000**

**Условные обозначения:**

- Установленные границы административно-территориальных образований, сведения о которой содержатся в ЕГРН

- Проектное местоположение инженерного сооружения

38:32:020309 - Границы и номера кадастровых кварталов, сведения о которых содержатся в ЕГРН

358 - Проектные границы публичного сервитута и характерные точки

- Границы и кадастровые номера земельных участков, сведения о которых содержатся в ЕГРН

**Раздел 4**

**Схема расположения границ публичного сервитута**

Лист 46

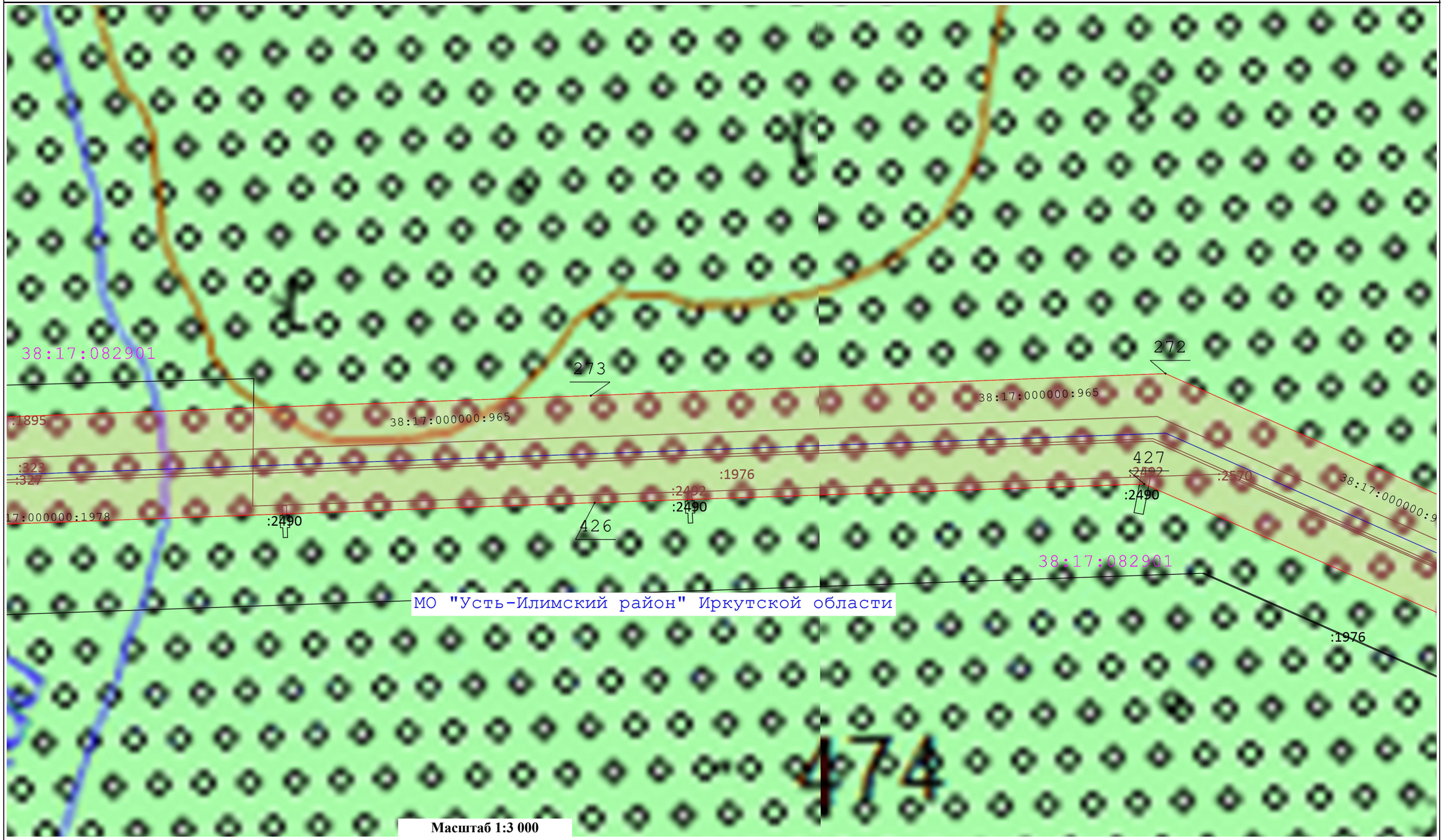


**Масштаб 1:3 000**

**Условные обозначения:**

- Установленные границы административно-территориальных образований, сведения о которой содержатся в ЕГРН
- Проектное местоположение инженерного сооружения
- Границы и номера кадастровых кварталов, сведения о которых содержатся в ЕГРН (38:32:020309)
- Проектные границы публичного сервитута и характерные точки (358)
- Границы и кадастровые номера земельных участков, сведения о которых содержатся в ЕГРН

**Раздел 4**

| **Схема расположения границ публичного сервитута** |
|---|
| Лист 47 |

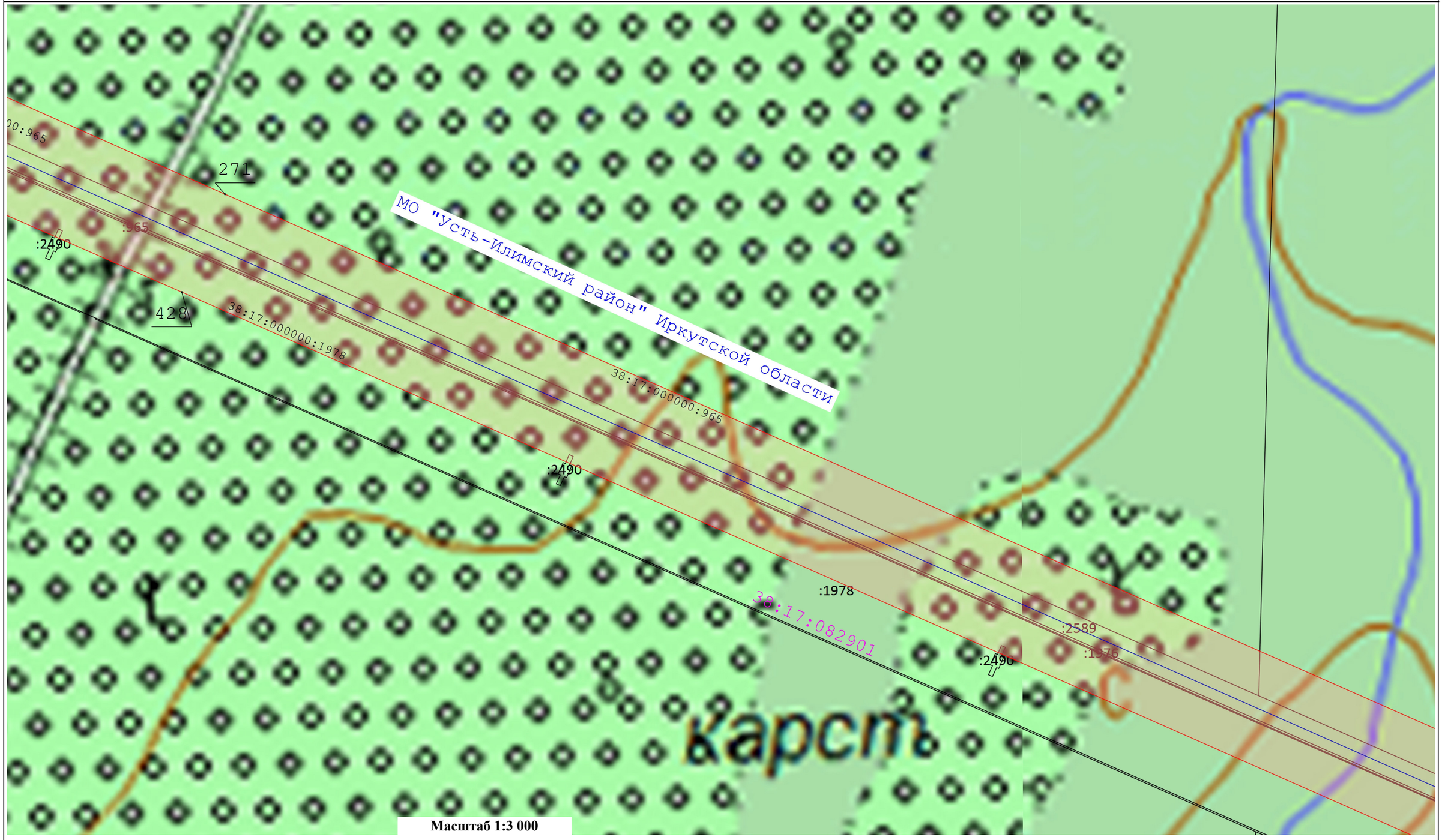


**Масштаб 1:3 000**

**Условные обозначения:**

- Установленные границы административно-территориальных образований, сведения о которой содержатся в ЕГРН
- Проектное местоположение инженерного сооружения
- Границы и номера кадастровых кварталов, сведения о которых содержатся в ЕГРН (38:32:020309)
- Проектные границы публичного сервитута и характерные точки (358)
- Границы и кадастровые номера земельных участков, сведения о которых содержатся в ЕГРН

**Раздел 4**

**Схема расположения границ публичного сервитута**

Лист 48

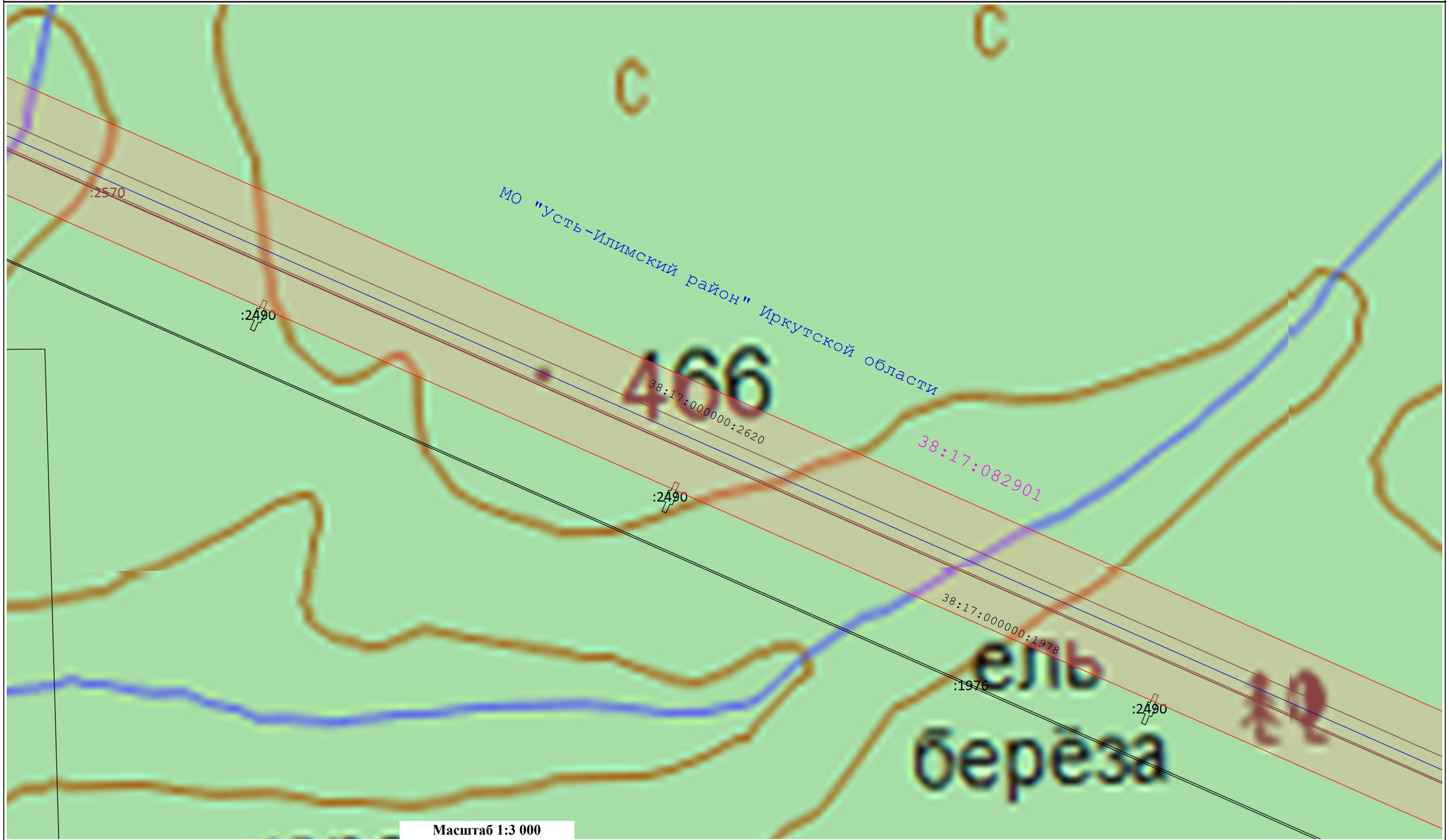


**Масштаб 1:3 000**

**Условные обозначения:**

- Установленные границы административно-территориальных образований, сведения о которой содержатся в ЕГРН
- Проектное местоположение инженерного сооружения
- Границы и номера кадастровых кварталов, сведения о которых содержатся в ЕГРН (38:32:020309)
- Проектные границы публичного сервитута и характерные точки (358)
- Границы и кадастровые номера земельных участков, сведения о которых содержатся в ЕГРН (38:17:000000:1)

**Раздел 4**

**Схема расположения границ публичного сервитута**

Лист 49

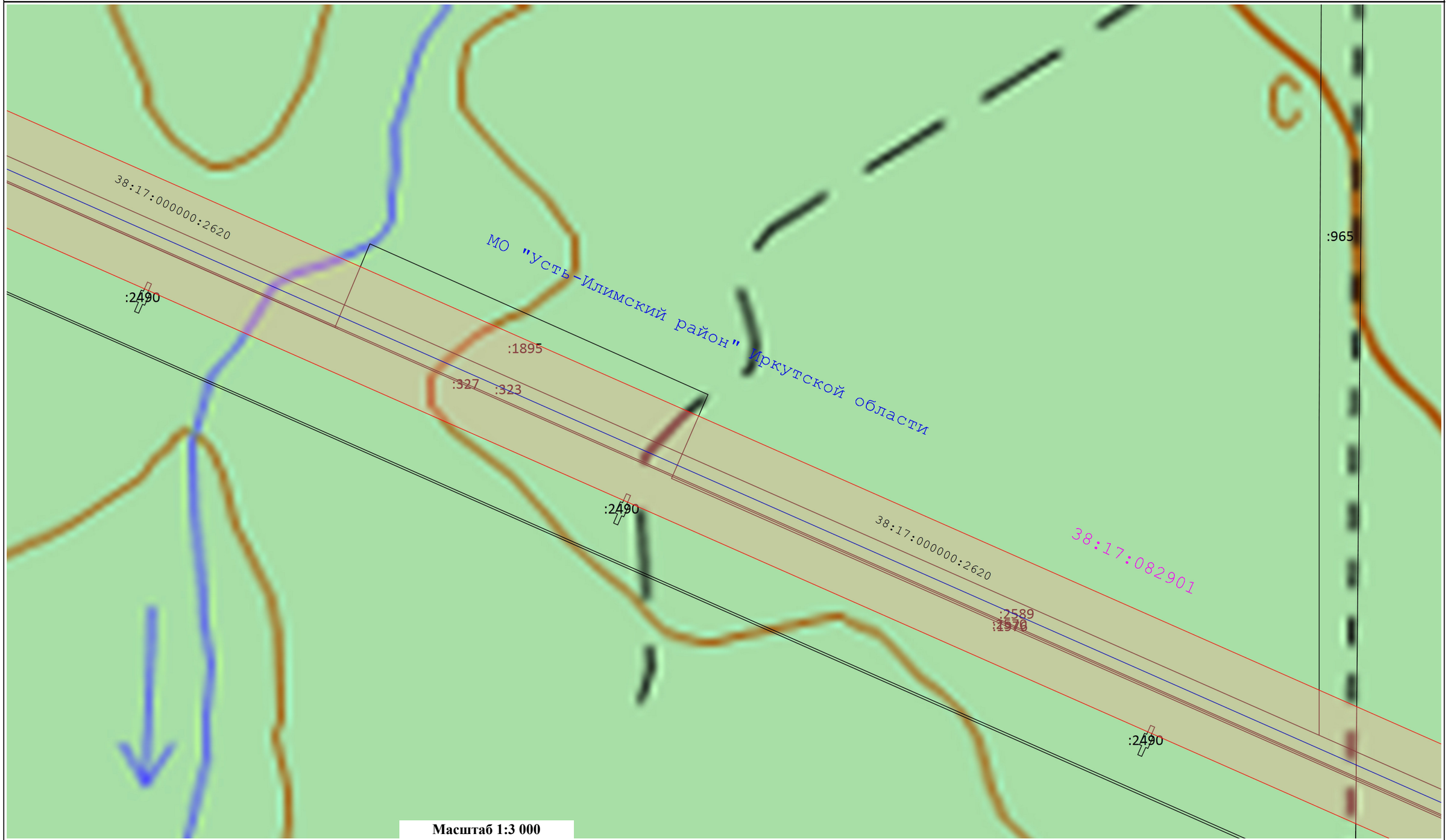


**Масштаб 1:3 000**

**Условные обозначения:**

- Установленные границы административно-территориальных образований, сведения о которой содержатся в ЕГРН
- Проектное местоположение инженерного сооружения
- Границы и номера кадастровых кварталов, сведения о которых содержатся в ЕГРН (38:32:020309)
- Проектные границы публичного сервитута и характерные точки (358)
- Границы и кадастровые номера земельных участков, сведения о которых содержатся в ЕГРН (38:17:000000:1)

**Раздел 4**

**Схема расположения границ публичного сервитута**

Лист 50

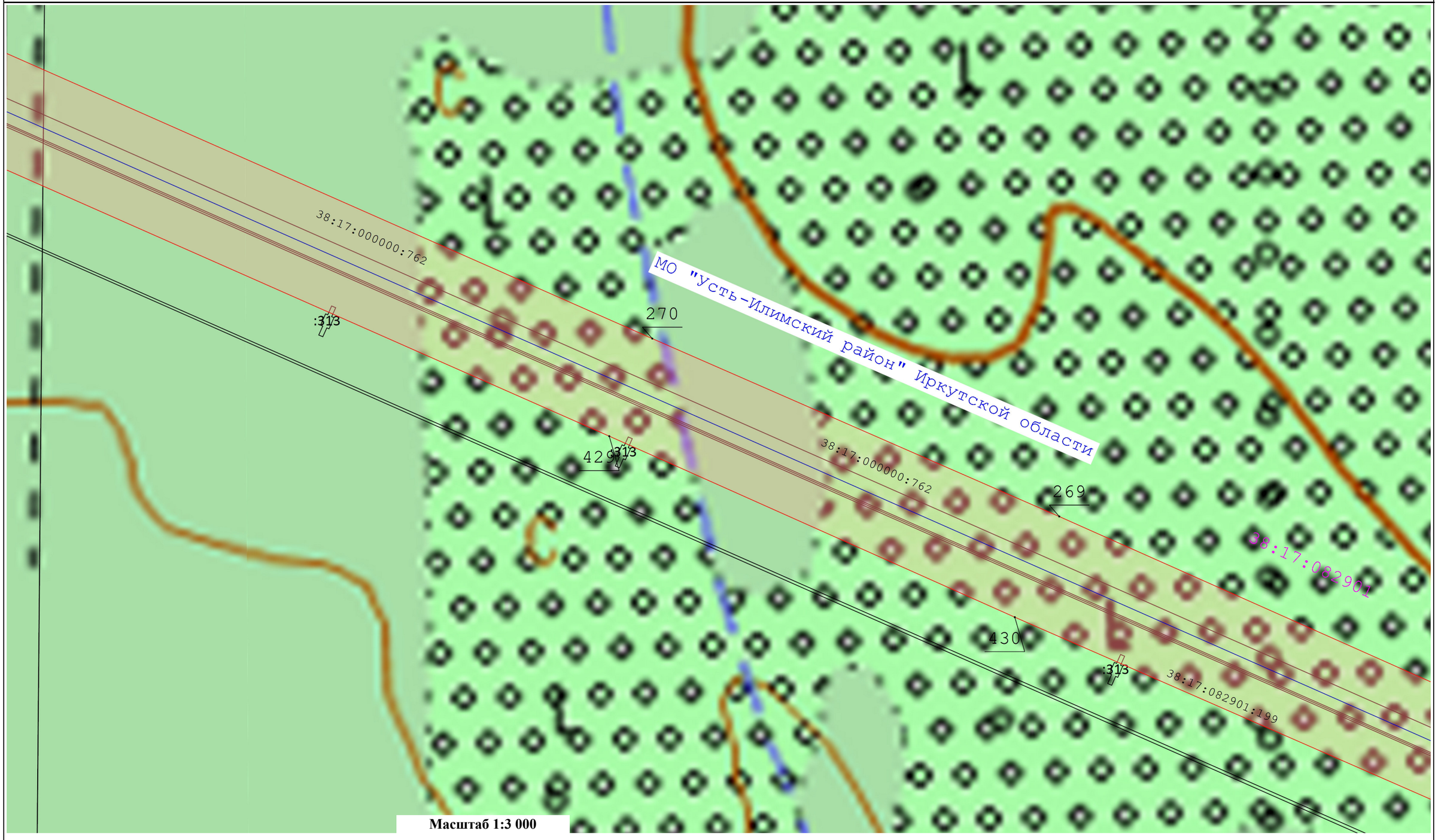


**Масштаб 1:3 000**

**Условные обозначения:**

- Установленные границы административно-территориальных образований, сведения о которой содержатся в ЕГРН
- Проектное местоположение инженерного сооружения
- Границы и номера кадастровых кварталов, сведения о которых содержатся в ЕГРН (38:32:020309)
- Проектные границы публичного сервитута и характерные точки (358)
- Границы и кадастровые номера земельных участков, сведения о которых содержатся в ЕГРН (38:17:000000:12)

**Раздел 4**

**Схема расположения границ публичного сервитута**

Лист 51

**Масштаб 1:3 000**

**Условные обозначения:**

- Установленные границы административно-территориальных образований, сведения о которой содержатся в ЕГРН
- Проектное местоположение инженерного сооружения
- Границы и номера кадастровых кварталов, сведения о которых содержатся в ЕГРН (38:32:020309)
- Проектные границы публичного сервитута и характерные точки (358)
- Границы и кадастровые номера земельных участков, сведения о которых содержатся в ЕГРН (38:17:000000:1)

**Раздел 4**

**Схема расположения границ публичного сервитута**

Лист 52

**Масштаб 1:3 000**

**Условные обозначения:**

- Установленные границы административно-территориальных образований, сведения о которой содержатся в ЕГРН
- Проектное местоположение инженерного сооружения
- Границы и номера кадастровых кварталов, сведения о которых содержатся в ЕГРН (38:32:020309)
- Проектные границы публичного сервитута и характерные точки (358)
- Границы и кадастровые номера земельных участков, сведения о которых содержатся в ЕГРН (38:17:000000:1)

**Раздел 4**

**Схема расположения границ публичного сервитута**

Лист 53

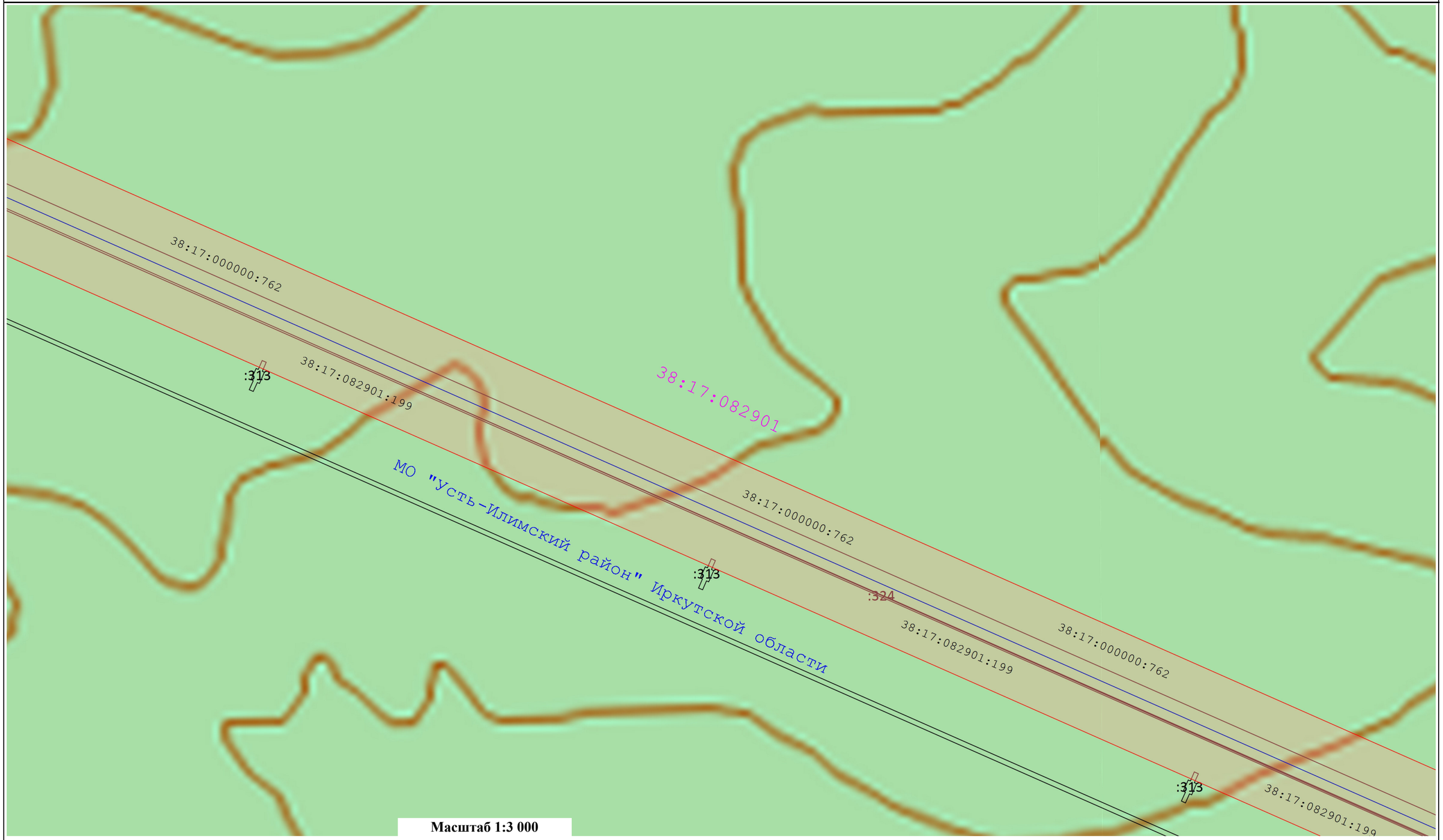


**Масштаб 1:3 000**

**Условные обозначения:**

- Установленные границы административно-территориальных образований, сведения о которой содержатся в ЕГРН
- Проектное местоположение инженерного сооружения
- Границы и номера кадастровых кварталов, сведения о которых содержатся в ЕГРН (38:32:020309)
- Проектные границы публичного сервитута и характерные точки (358)
- Границы и кадастровые номера земельных участков, сведения о которых содержатся в ЕГРН (38:17:000000:17)

**Раздел 4**

**Схема расположения границ публичного сервитута**

Лист 54

**Масштаб 1:3 000**

**Условные обозначения:**

- Установленные границы административно-территориальных образований, сведения о которой содержатся в ЕГРН
- Проектное местоположение инженерного сооружения
- Границы и номера кадастровых кварталов, сведения о которых содержатся в ЕГРН (38:32:020309)
- Проектные границы публичного сервитута и характерные точки (358)
- Границы и кадастровые номера земельных участков, сведения о которых содержатся в ЕГРН (38:17:000000:1)

**Раздел 4**

| **Схема расположения границ публичного сервитута** |
|---|
| Лист 55 |

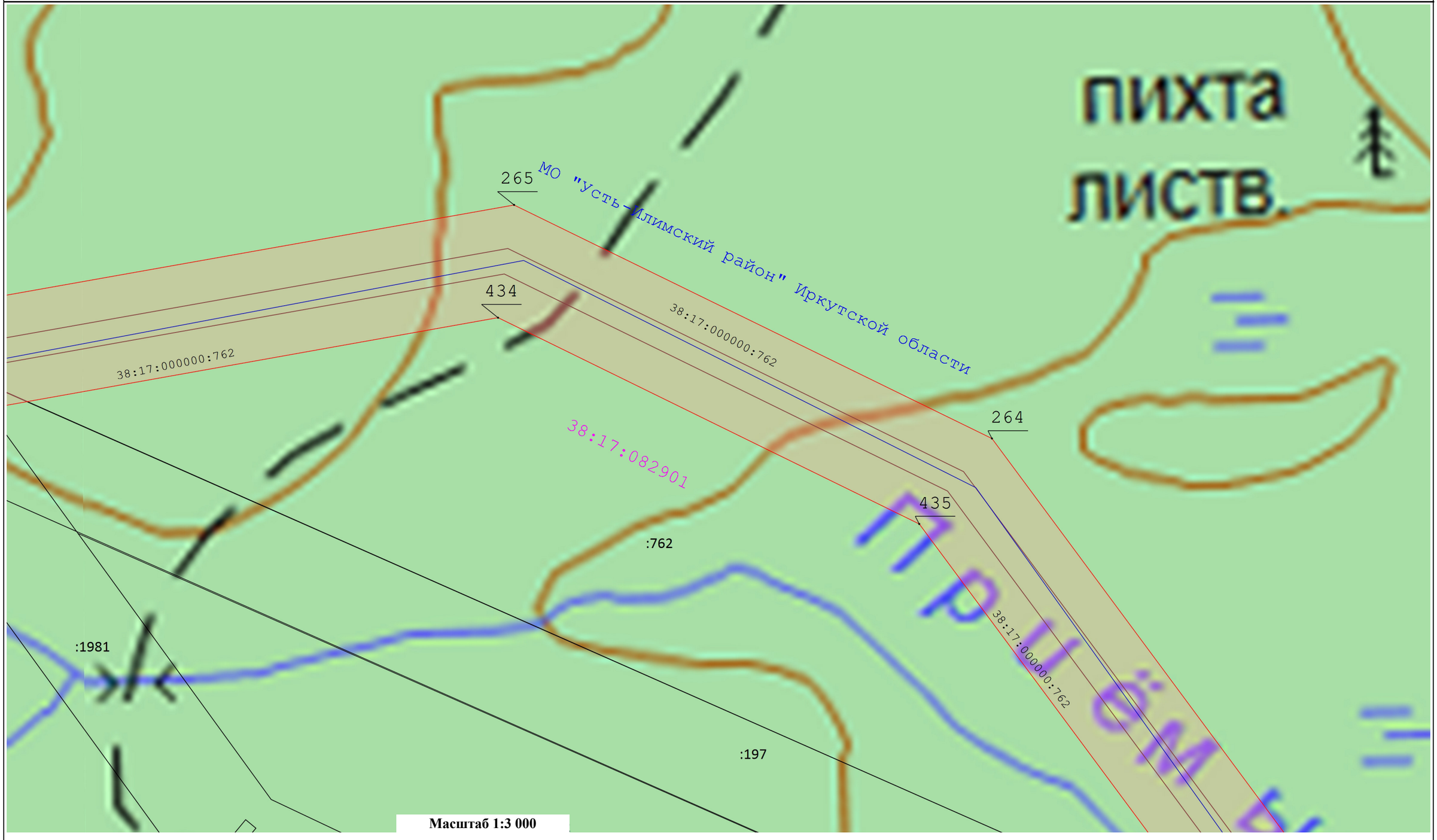


**Масштаб 1:3 000**

**Условные обозначения:**

- Установленные границы административно-территориальных образований, сведения о которой содержатся в ЕГРН
- Проектное местоположение инженерного сооружения
- Границы и номера кадастровых кварталов, сведения о которых содержатся в ЕГРН (38:32:020309)
- Проектные границы публичного сервитута и характерные точки (358)
- Границы и кадастровые номера земельных участков, сведения о которых содержатся в ЕГРН (38:17:000000:1)

**Раздел 4**

**Схема расположения границ публичного сервитута**

Лист 56

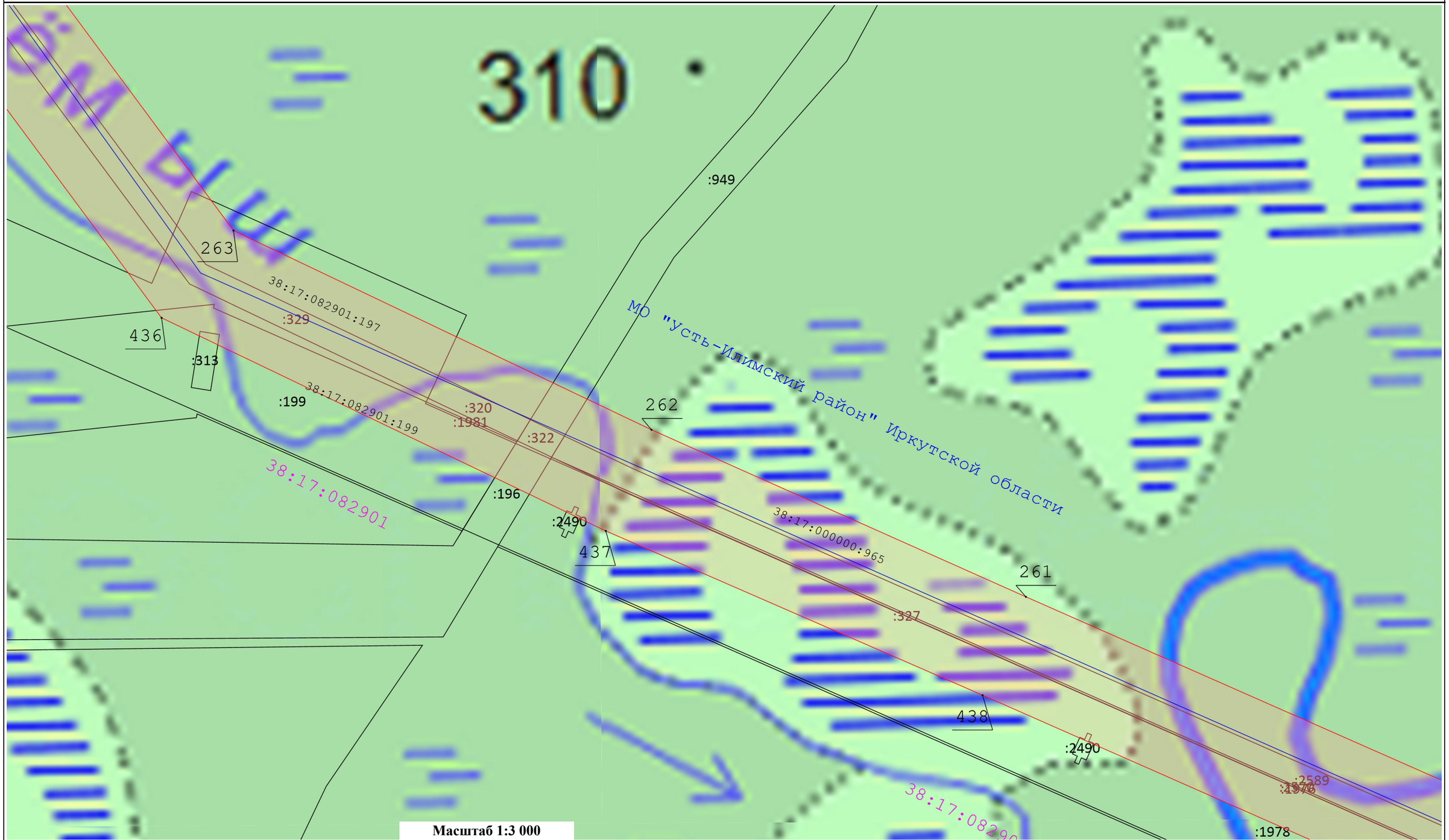


**Условные обозначения:**

- Установленные границы административно-территориальных образований, сведения о которой содержатся в ЕГРН
- Проектное местоположение инженерного сооружения
- Границы и номера кадастровых кварталов, сведения о которых содержатся в ЕГРН (38:32:020309)
- Проектные границы публичного сервитута и характерные точки (358)
- Границы и кадастровые номера земельных участков, сведения о которых содержатся в ЕГРН (38:17:000000:12)

**Раздел 4**

**Схема расположения границ публичного сервитута**

Лист 57

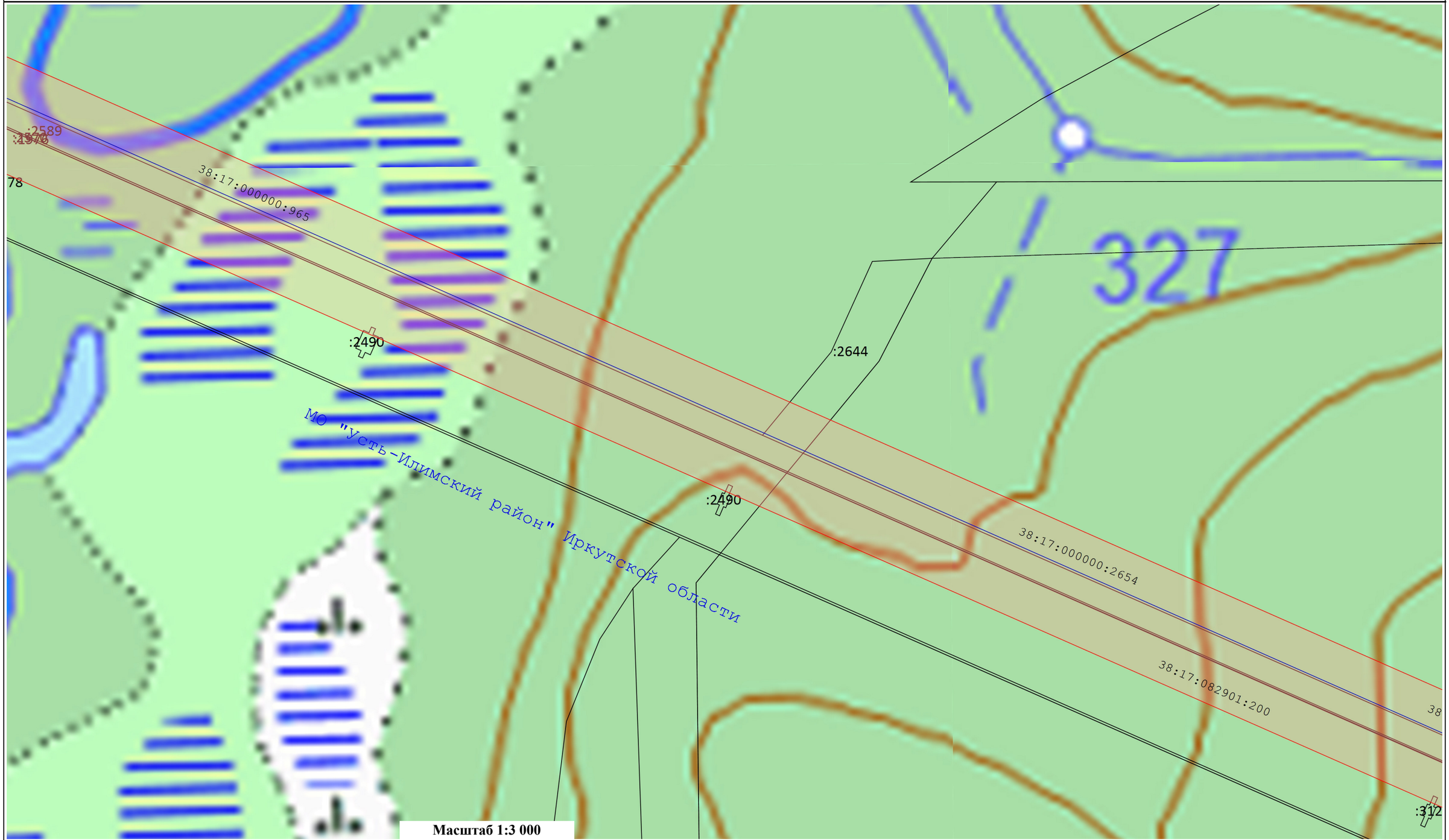


**Масштаб 1:3 000**

**Условные обозначения:**

- Установленные границы административно-территориальных образований, сведения о которой содержатся в ЕГРН
- Проектное местоположение инженерного сооружения
- 38:32:020309 - Границы и номера кадастровых кварталов, сведения о которых содержатся в ЕГРН
- 358 - Проектные границы публичного сервитута и характерные точки
- 38:17:000000:1 - Границы и кадастровые номера земельных участков, сведения о которых содержатся в ЕГРН

**Раздел 4**

| **Схема расположения границ публичного сервитута** |
|---|
| Лист 58 |

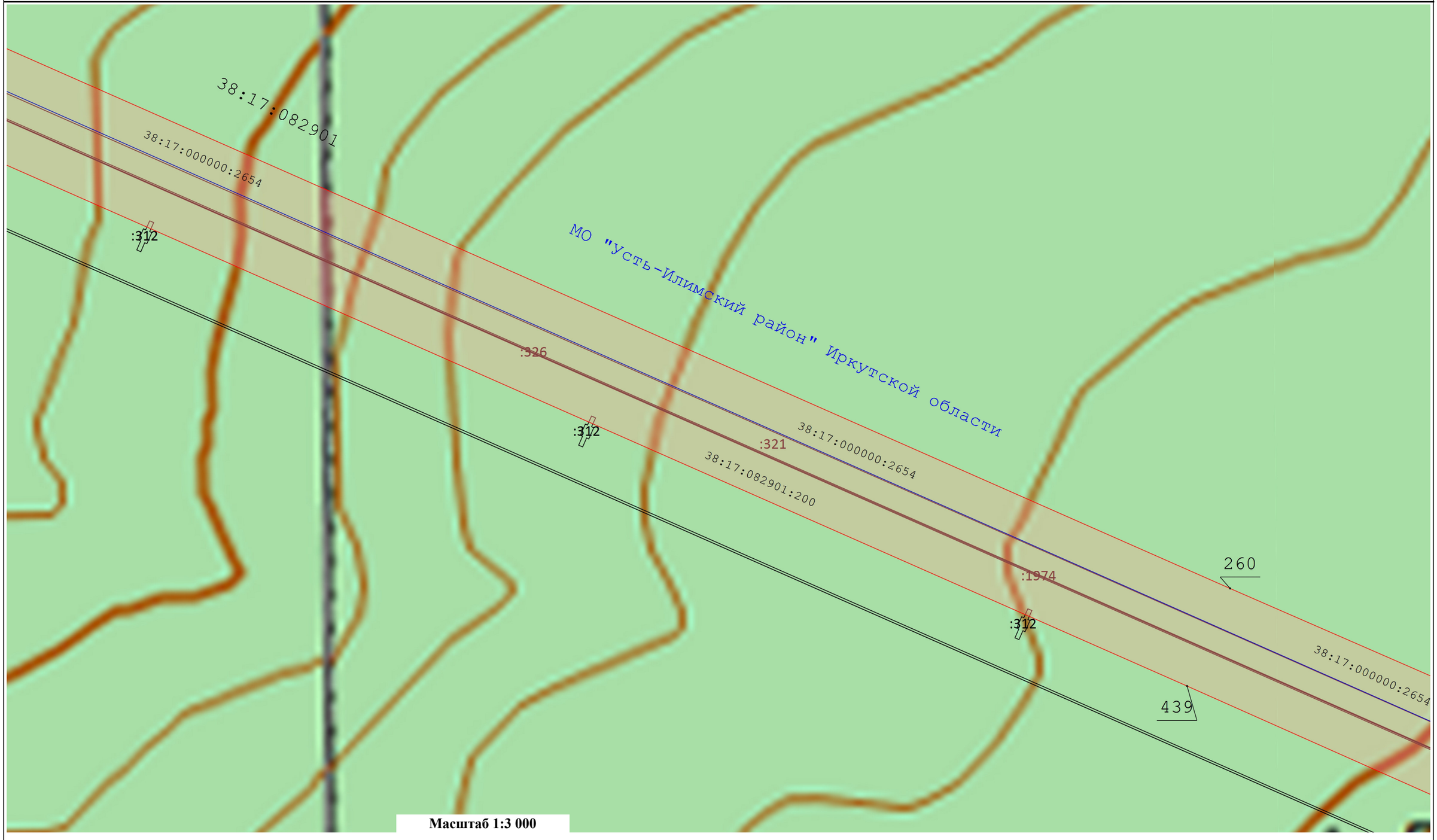


**Масштаб 1:3 000**

**Условные обозначения:**

- Установленные границы административно-территориальных образований, сведения о которой содержатся в ЕГРН
- Проектное местоположение инженерного сооружения
- Границы и номера кадастровых кварталов, сведения о которых содержатся в ЕГРН (38:32:020309)
- Проектные границы публичного сервитута и характерные точки (358)
- Границы и кадастровые номера земельных участков, сведения о которых содержатся в ЕГРН (38:17:000000:1)

**Раздел 4**

| **Схема расположения границ публичного сервитута** |
|---|
| Лист 59 |

**Масштаб 1:3 000**

**Условные обозначения:**

- Установленные границы административно-территориальных образований, сведения о которой содержатся в ЕГРН
- Проектное местоположение инженерного сооружения
- Границы и номера кадастровых кварталов, сведения о которых содержатся в ЕГРН (38:32:020309)
- Проектные границы публичного сервитута и характерные точки (358)
- Границы и кадастровые номера земельных участков, сведения о которых содержатся в ЕГРН (38:17:000000:1)

**Раздел 4**

**Схема расположения границ публичного сервитута**

Лист 60

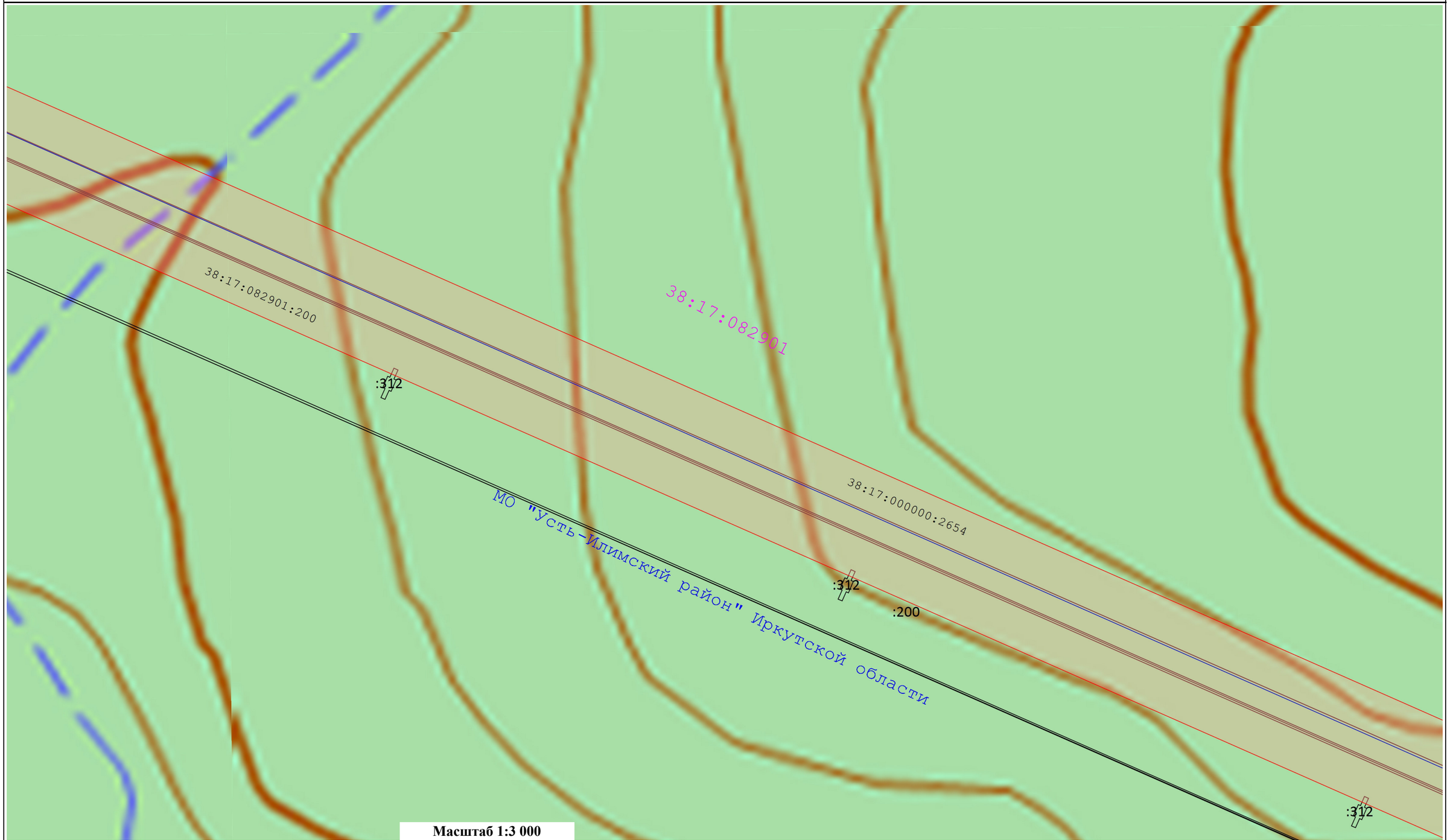


**Масштаб 1:3 000**

**Условные обозначения:**

- Установленные границы административно-территориальных образований, сведения о которой содержатся в ЕГРН
- Проектное местоположение инженерного сооружения
- Границы и номера кадастровых кварталов, сведения о которых содержатся в ЕГРН (38:32:020309)
- Проектные границы публичного сервитута и характерные точки (358)
- Границы и кадастровые номера земельных участков, сведения о которых содержатся в ЕГРН (38:17:000000:1)

**Раздел 4**

**Схема расположения границ публичного сервитута**

Лист 61

**Масштаб 1:3 000**

**Условные обозначения:**

- Установленные границы административно-территориальных образований, сведения о которой содержатся в ЕГРН
- Проектное местоположение инженерного сооружения
- Границы и номера кадастровых кварталов, сведения о которых содержатся в ЕГРН (38:32:020309)
- Проектные границы публичного сервитута и характерные точки (358)
- Границы и кадастровые номера земельных участков, сведения о которых содержатся в ЕГРН (38:17:000000:1)

**Раздел 4**

| **Схема расположения границ публичного сервитута** |
|---|
| Лист 62 |

**Масштаб 1:3 000**

**Условные обозначения:**

- Установленные границы административно-территориальных образований, сведения о которой содержатся в ЕГРН
- Проектное местоположение инженерного сооружения
- Границы и номера кадастровых кварталов, сведения о которых содержатся в ЕГРН (38:32:020309)
- Проектные границы публичного сервитута и характерные точки (358)
- Границы и кадастровые номера земельных участков, сведения о которых содержатся в ЕГРН (38:17:000000:12)

**Раздел 4**

**Схема расположения границ публичного сервитута**

Лист 63

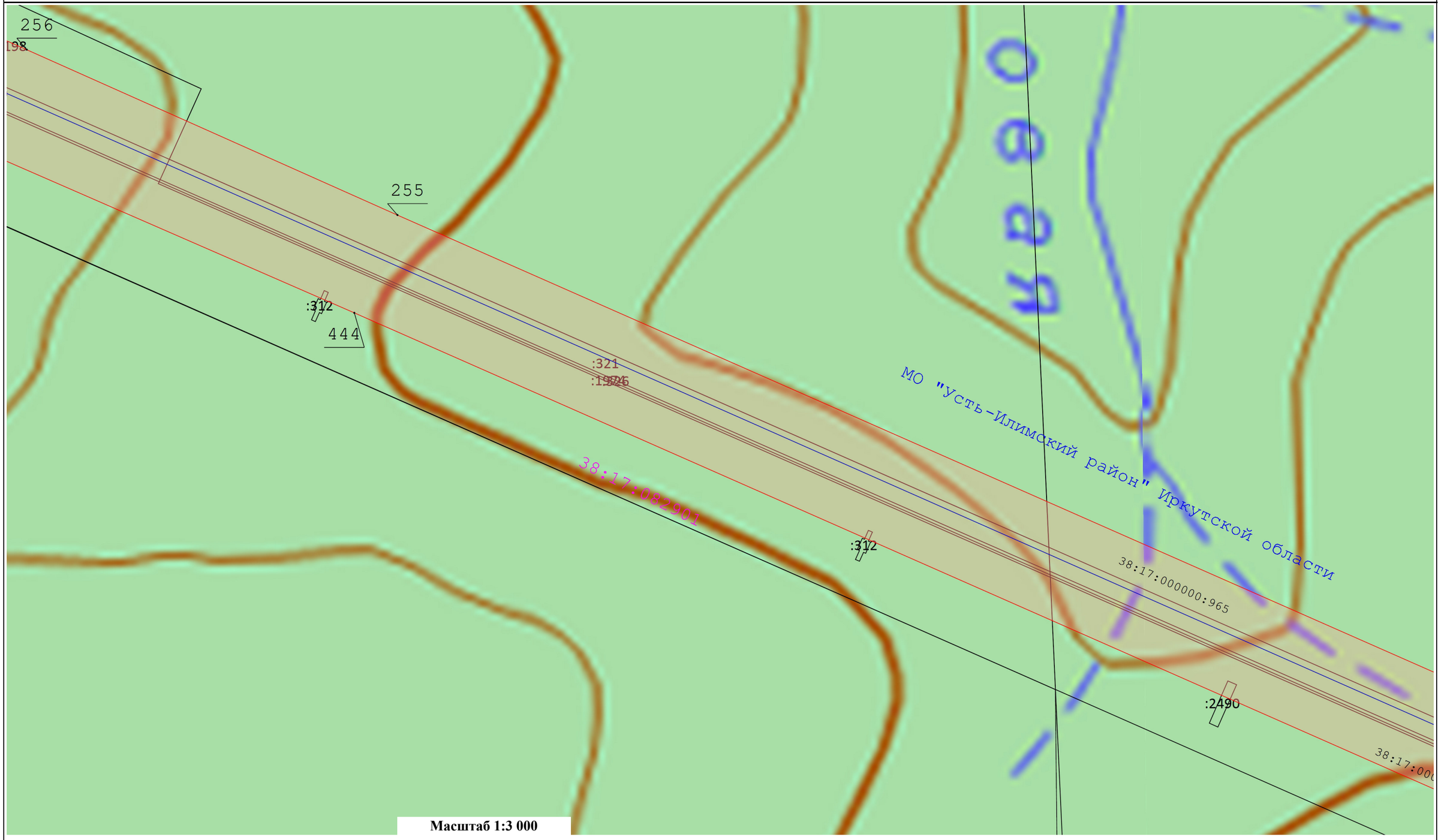


**Масштаб 1:3 000**

**Условные обозначения:**

- Установленные границы административно-территориальных образований, сведения о которой содержатся в ЕГРН
- Проектное местоположение инженерного сооружения
- Границы и номера кадастровых кварталов, сведения о которых содержатся в ЕГРН
- Проектные границы публичного сервитута и характерные точки
- Границы и кадастровые номера земельных участков, сведения о которых содержатся в ЕГРН

**Раздел 4**

**Схема расположения границ публичного сервитута**

Лист 64

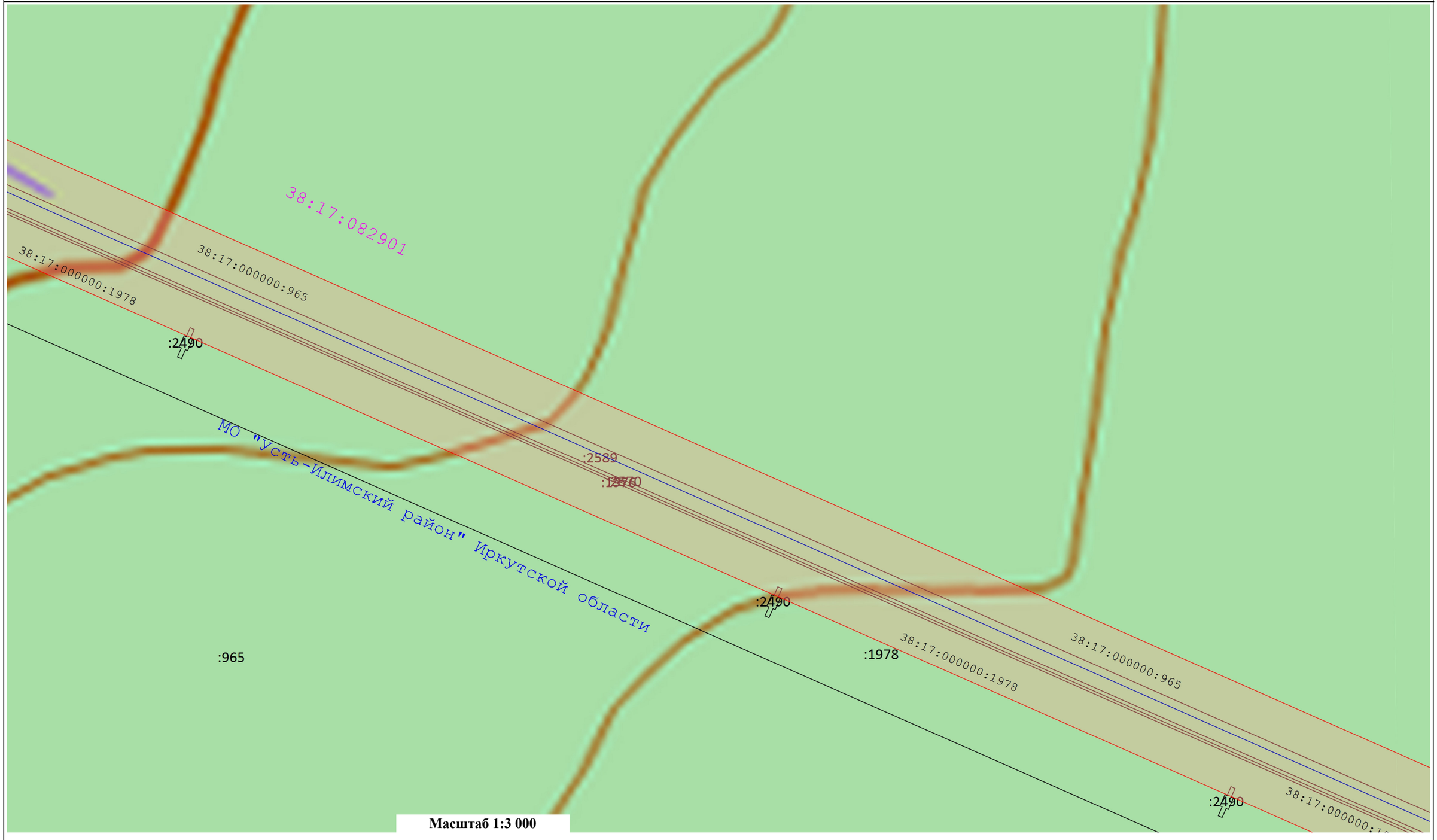


**Масштаб 1:3 000**

**Условные обозначения:**

- Установленные границы административно-территориальных образований, сведения о которой содержатся в ЕГРН
- Проектное местоположение инженерного сооружения
- Границы и номера кадастровых кварталов, сведения о которых содержатся в ЕГРН (38:32:020309)
- Проектные границы публичного сервитута и характерные точки (358)
- Границы и кадастровые номера земельных участков, сведения о которых содержатся в ЕГРН (38:17:000000:1)

**Раздел 4**

**Схема расположения границ публичного сервитута**

Лист 65

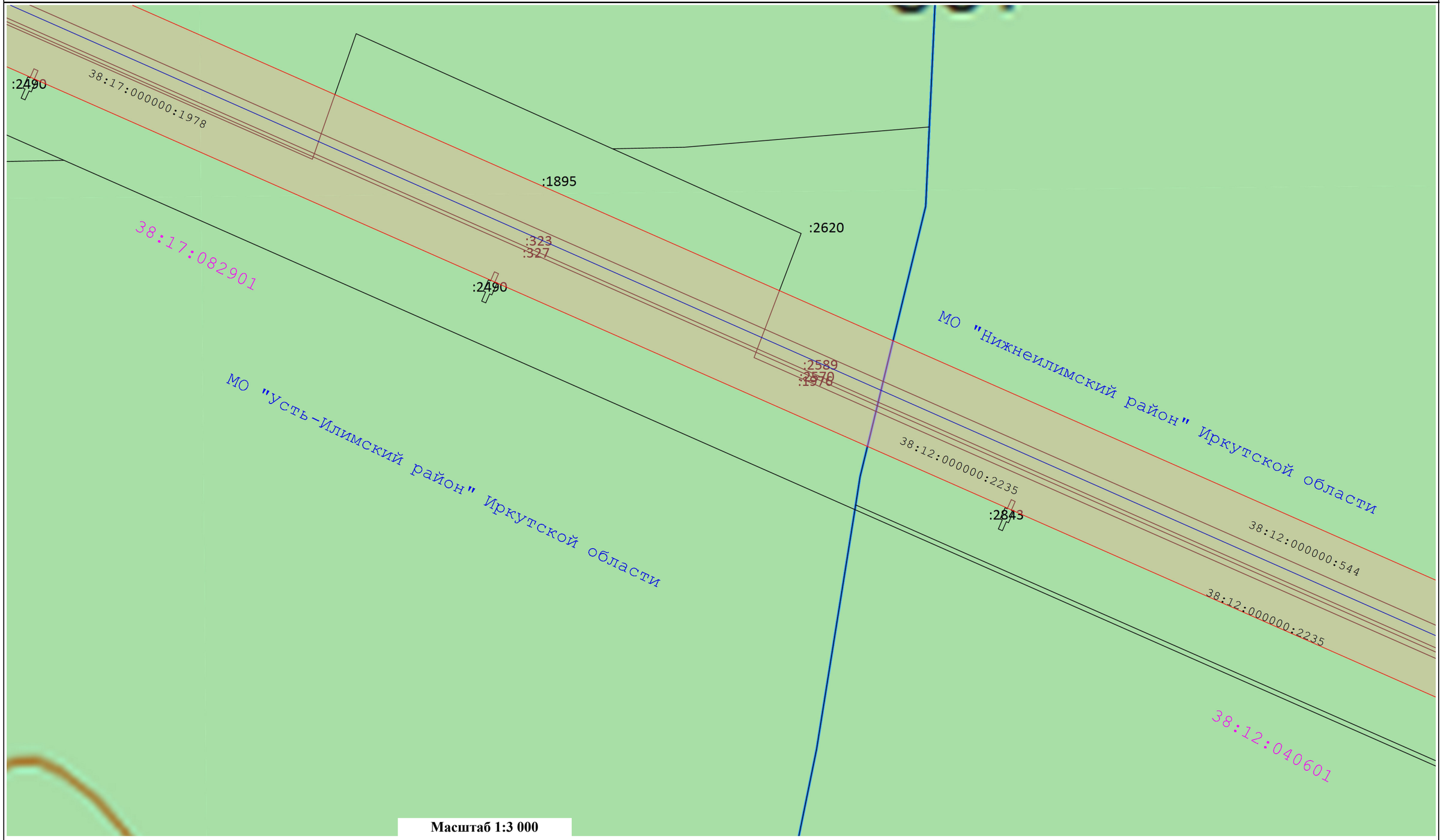


**Масштаб 1:3 000**

**Условные обозначения:**

- Установленные границы административно-территориальных образований, сведения о которой содержатся в ЕГРН
- Проектное местоположение инженерного сооружения
- Границы и номера кадастровых кварталов, сведения о которых содержатся в ЕГРН (38:32:020309)
- Проектные границы публичного сервитута и характерные точки (358)
- Границы и кадастровые номера земельных участков, сведения о которых содержатся в ЕГРН (38:17:000000:1)

**Раздел 4**

**Схема расположения границ публичного сервитута**

Лист 66

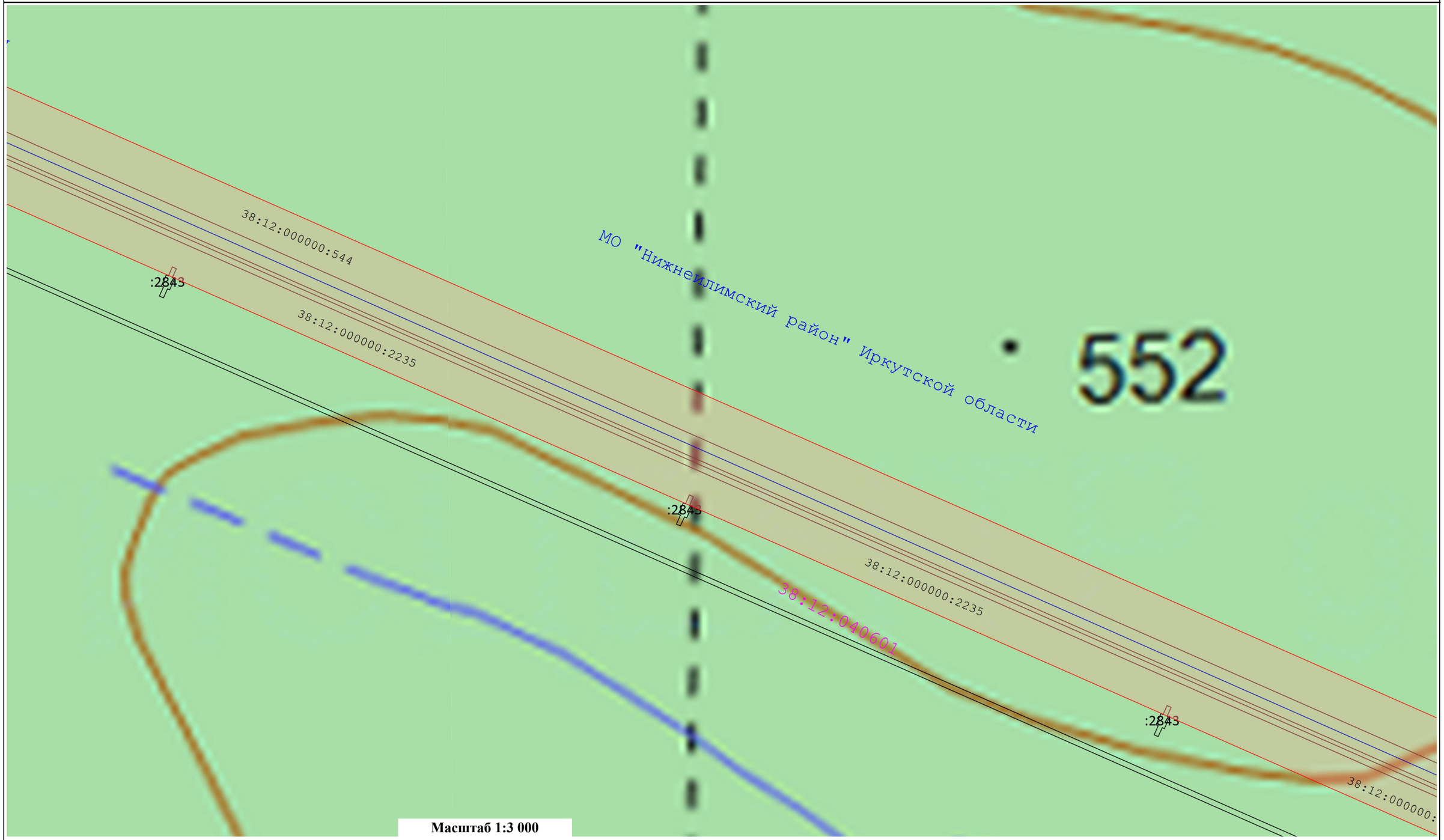


**Масштаб 1:3 000**

**Условные обозначения:**

- Установленные границы административно-территориальных образований, сведения о которой содержатся в ЕГРН
- Проектное местоположение инженерного сооружения
- Границы и номера кадастровых кварталов, сведения о которых содержатся в ЕГРН (38:32:020309)
- Проектные границы публичного сервитута и характерные точки (358)
- Границы и кадастровые номера земельных участков, сведения о которых содержатся в ЕГРН (38:17:000000:12)

**Раздел 4**

**Схема расположения границ публичного сервитута**

Лист 67

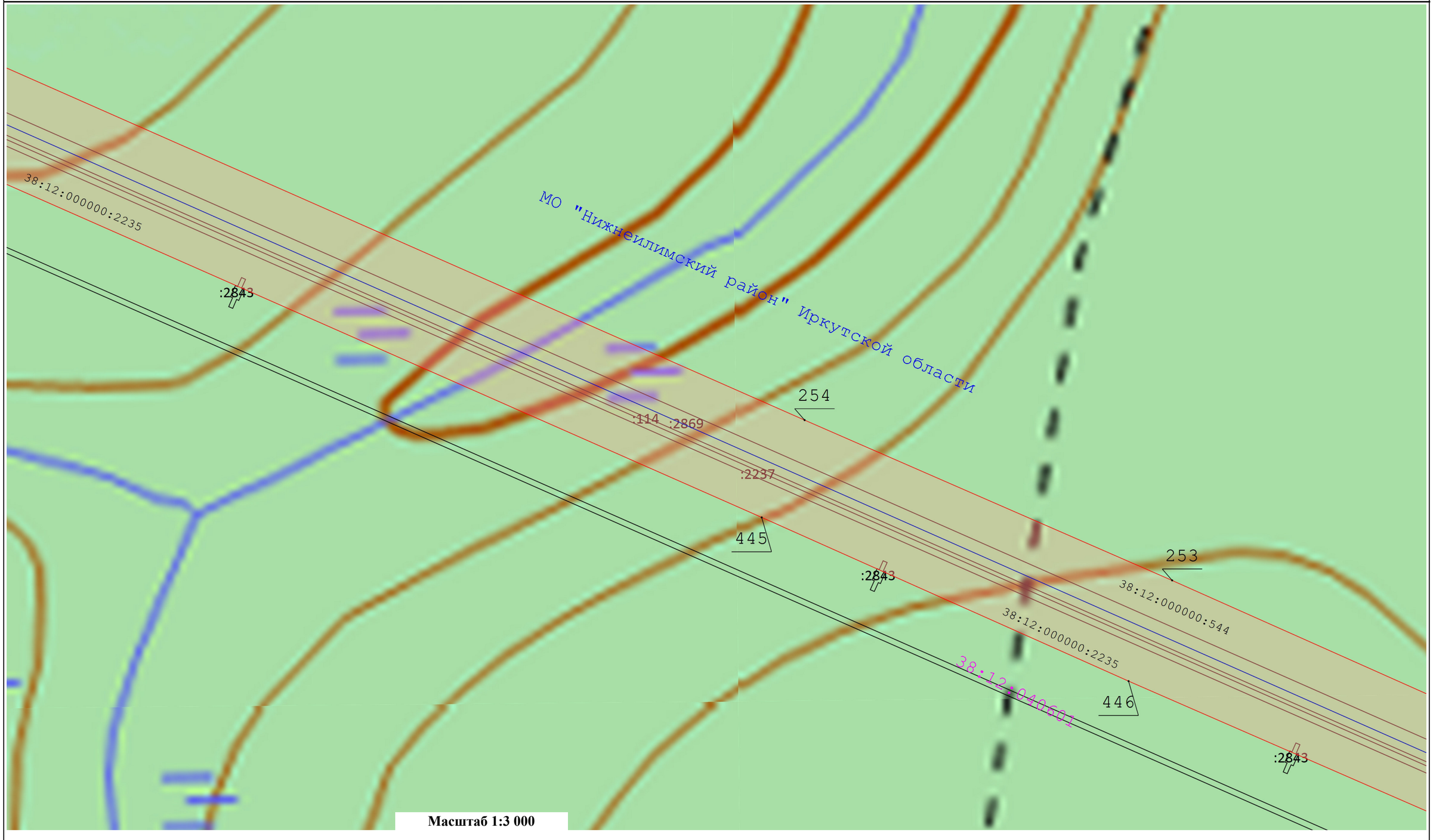


**Масштаб 1:3 000**

**Условные обозначения:**

- Установленные границы административно-территориальных образований, сведения о которой содержатся в ЕГРН
- Проектное местоположение инженерного сооружения
- Границы и номера кадастровых кварталов, сведения о которых содержатся в ЕГРН (38:32:020309)
- Проектные границы публичного сервитута и характерные точки (358)
- Границы и кадастровые номера земельных участков, сведения о которых содержатся в ЕГРН (38:17:000000:1)

**Раздел 4**

| **Схема расположения границ публичного сервитута** |
|---|
| Лист 68 |

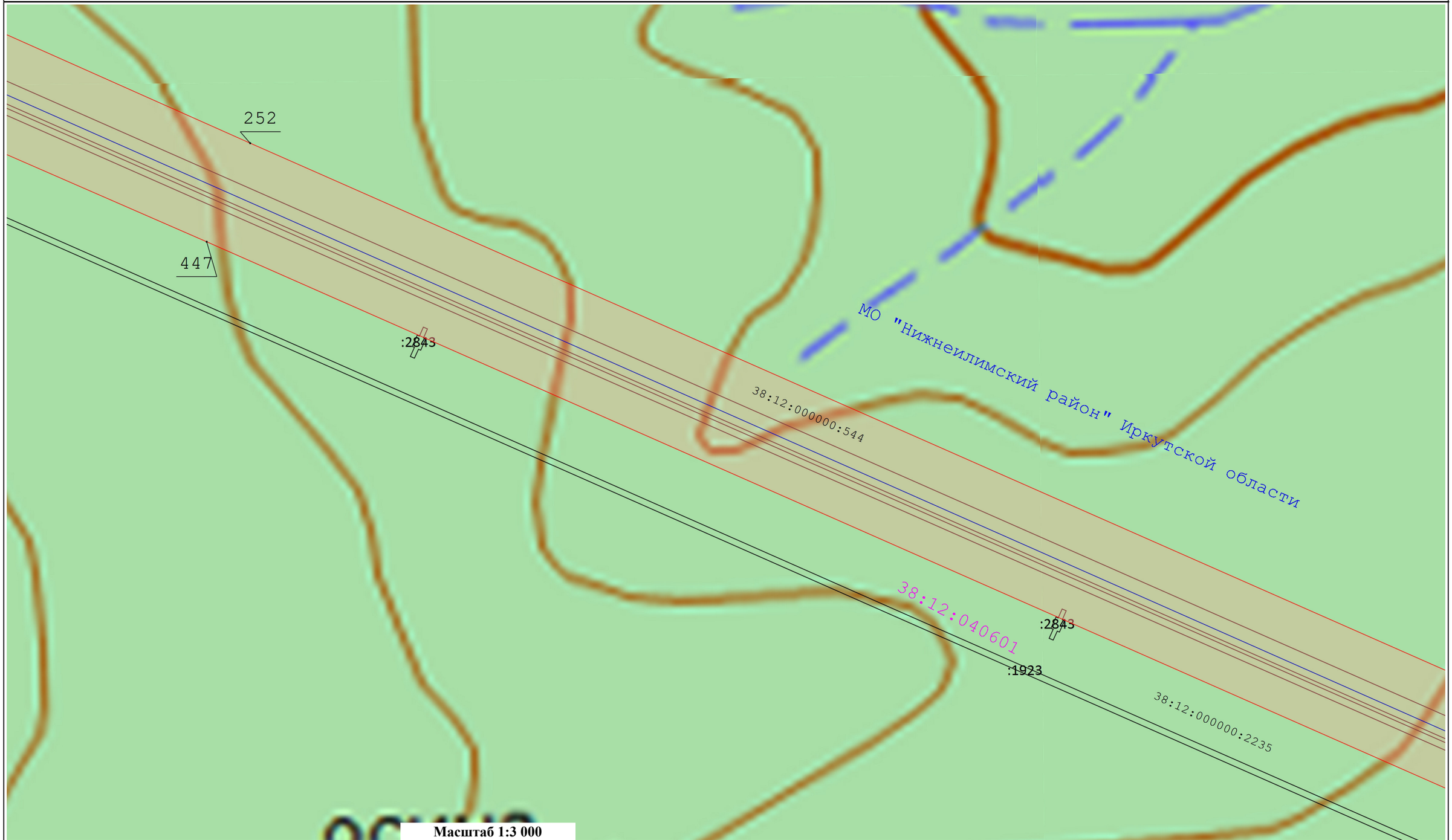


**Масштаб 1:3 000**

**Условные обозначения:**

- Установленные границы административно-территориальных образований, сведения о которой содержатся в ЕГРН
- Проектное местоположение инженерного сооружения
- Границы и номера кадастровых кварталов, сведения о которых содержатся в ЕГРН (38:32:020309)
- Проектные границы публичного сервитута и характерные точки (358)
- Границы и кадастровые номера земельных участков, сведения о которых содержатся в ЕГРН (38:17:000000:1)

**Раздел 4**

**Схема расположения границ публичного сервитута**

Лист 69

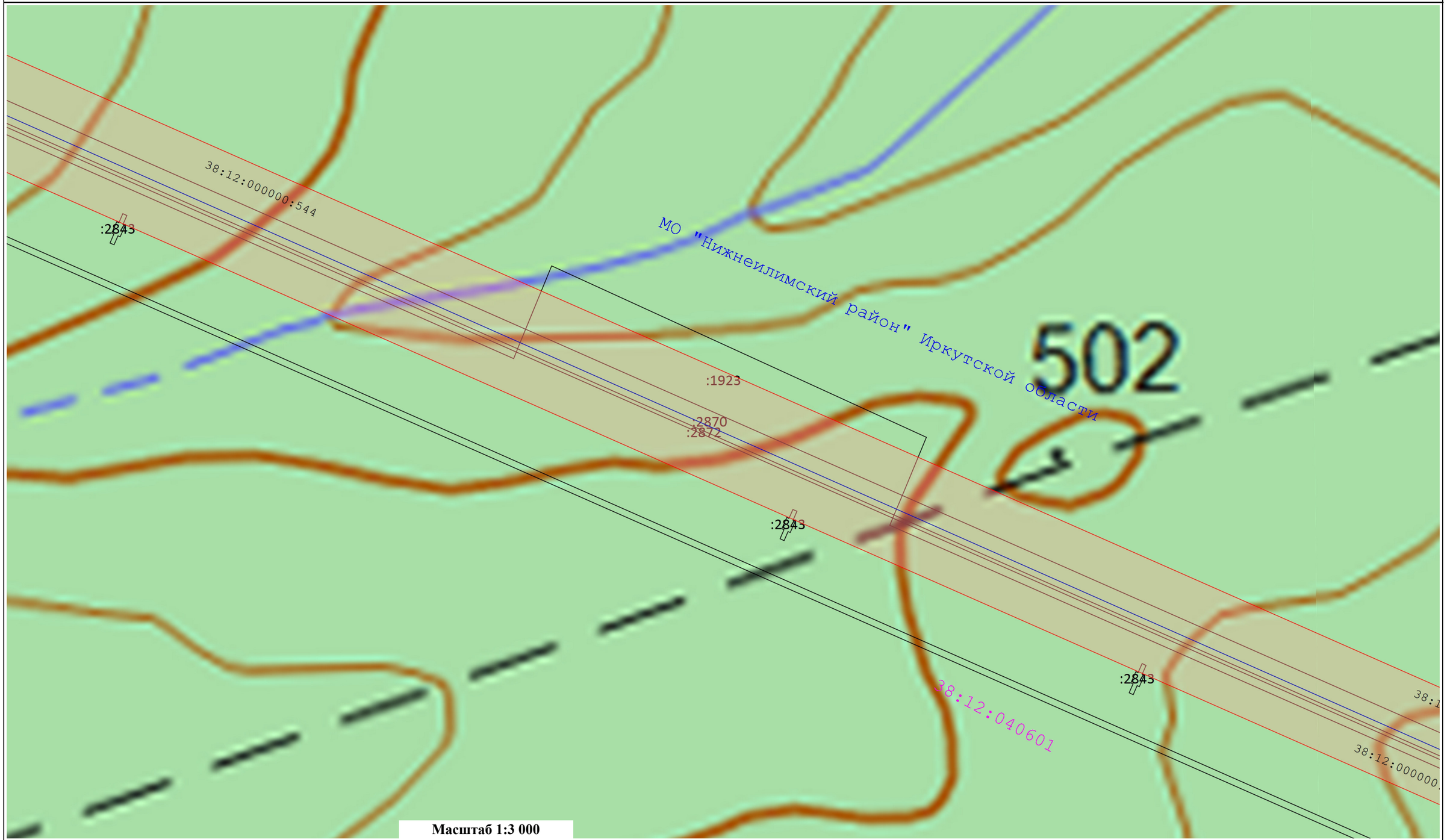


**Масштаб 1:3 000**

**Условные обозначения:**

- Установленные границы административно-территориальных образований, сведения о которой содержатся в ЕГРН
- Проектное местоположение инженерного сооружения
- Границы и номера кадастровых кварталов, сведения о которых содержатся в ЕГРН (38:32:020309)
- Проектные границы публичного сервитута и характерные точки (358)
- Границы и кадастровые номера земельных участков, сведения о которых содержатся в ЕГРН (38:17:000000:12)

**Раздел 4**

**Схема расположения границ публичного сервитута**

Лист 70

**Масштаб 1:3 000**

**Условные обозначения:**

- Установленные границы административно-территориальных образований, сведения о которой содержатся в ЕГРН
- Проектное местоположение инженерного сооружения
- Границы и номера кадастровых кварталов, сведения о которых содержатся в ЕГРН (38:32:020309)
- Проектные границы публичного сервитута и характерные точки (358)
- Границы и кадастровые номера земельных участков, сведения о которых содержатся в ЕГРН (38:17:000000:1)

**Раздел 4**

**Схема расположения границ публичного сервитута**

Лист 71

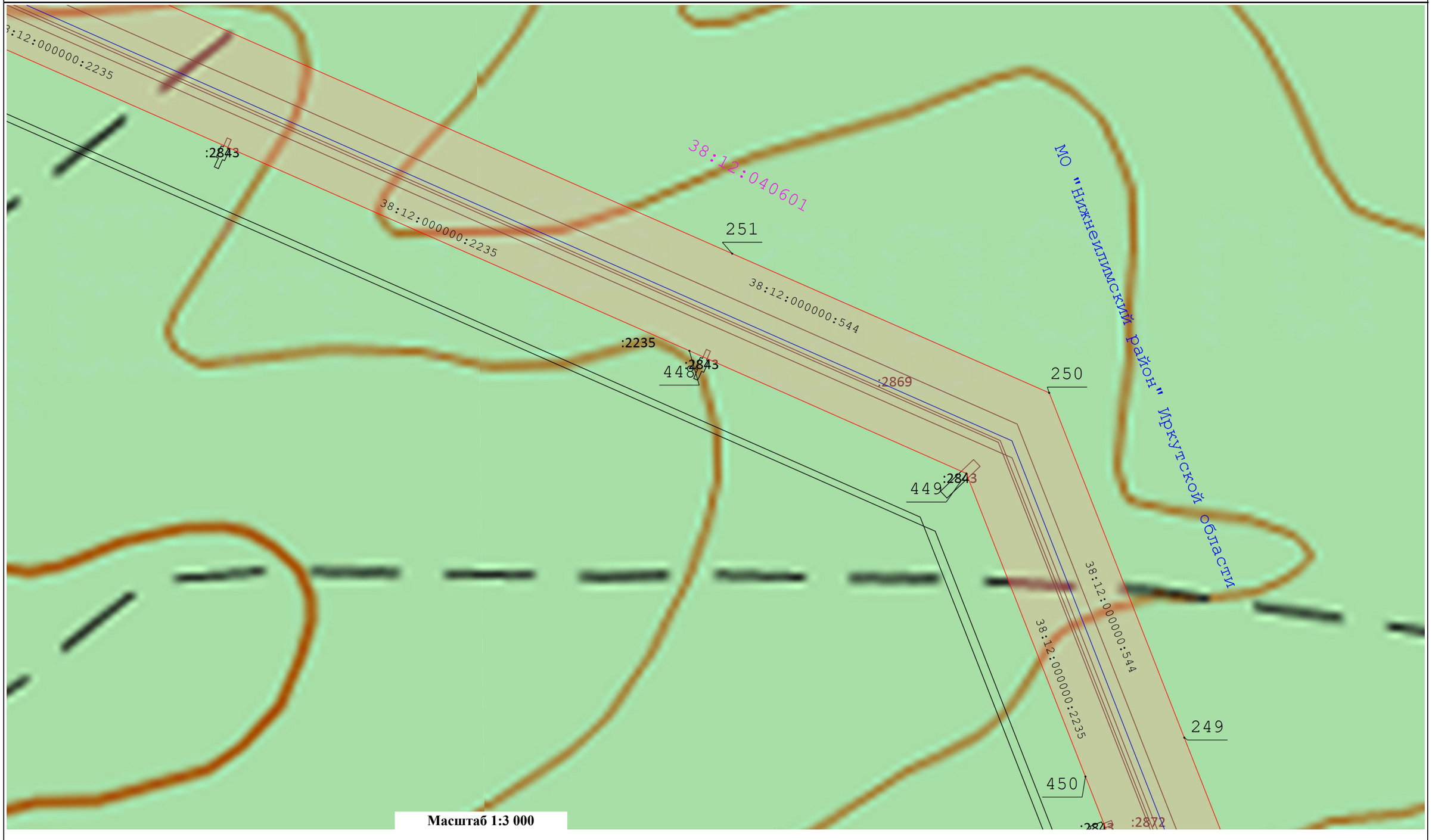


**Масштаб 1:3 000**

**Условные обозначения:**

- Установленные границы административно-территориальных образований, сведения о которой содержатся в ЕГРН
- Проектное местоположение инженерного сооружения
- 38:32:020309 - Границы и номера кадастровых кварталов, сведения о которых содержатся в ЕГРН
- 358 - Проектные границы публичного сервитута и характерные точки
- 38:17:000000:17 - Границы и кадастровые номера земельных участков, сведения о которых содержатся в ЕГРН

**Раздел 4**

**Схема расположения границ публичного сервитута**

Лист 72

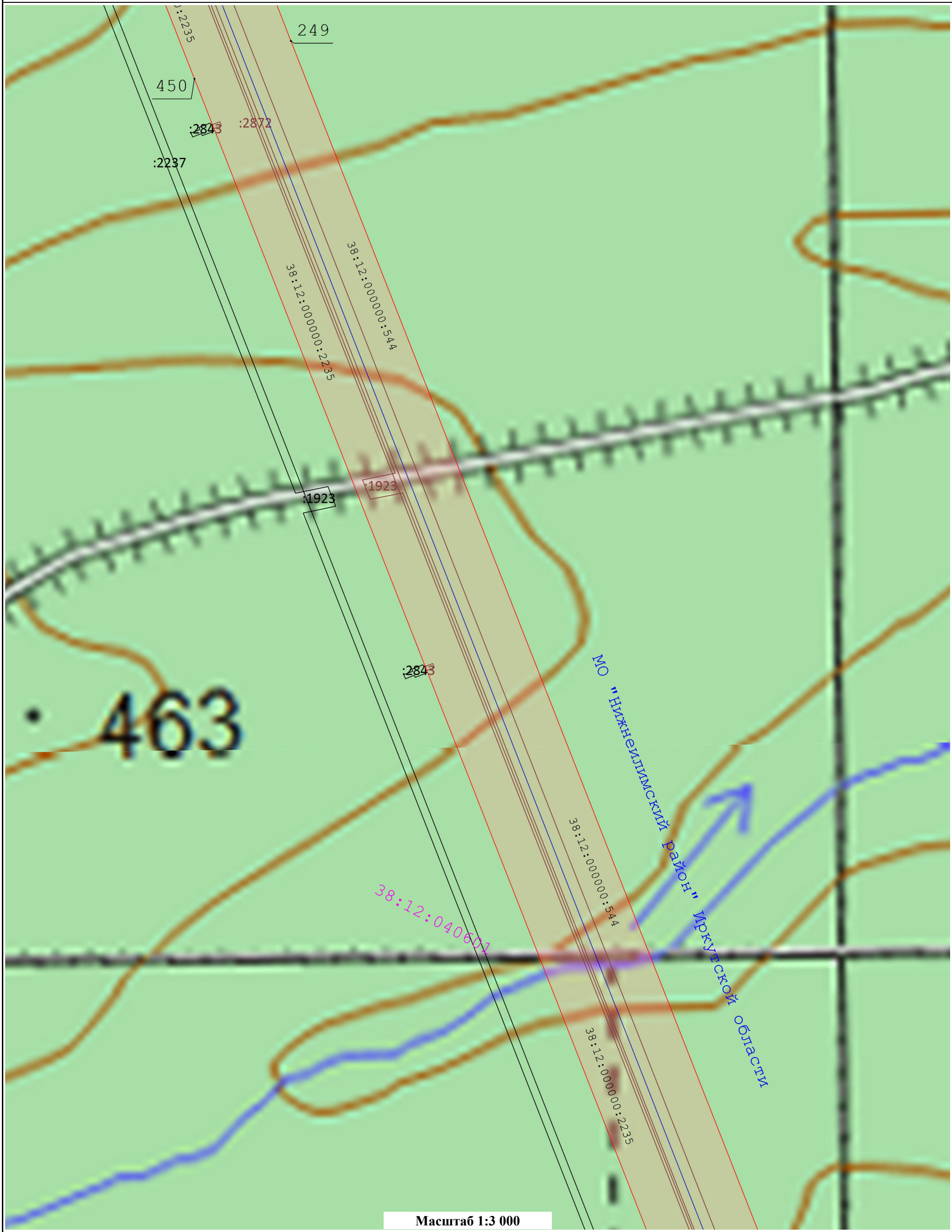


**Условные обозначения:**

- Установленные границы административно-территориальных образований, сведения о которой содержатся в ЕГРН
- Границы и номера кадастровых кварталов, сведения о которых содержатся в ЕГРН (38:32:020309)
- Границы и кадастровые номера земельных участков, сведения о которых содержатся в ЕГРН
- Проектное местоположение инженерного сооружения
- Проектные границы публичного сервитута и характерные точки (358)

**Раздел 4**

**Схема расположения границ публичного сервитута**

Лист 73

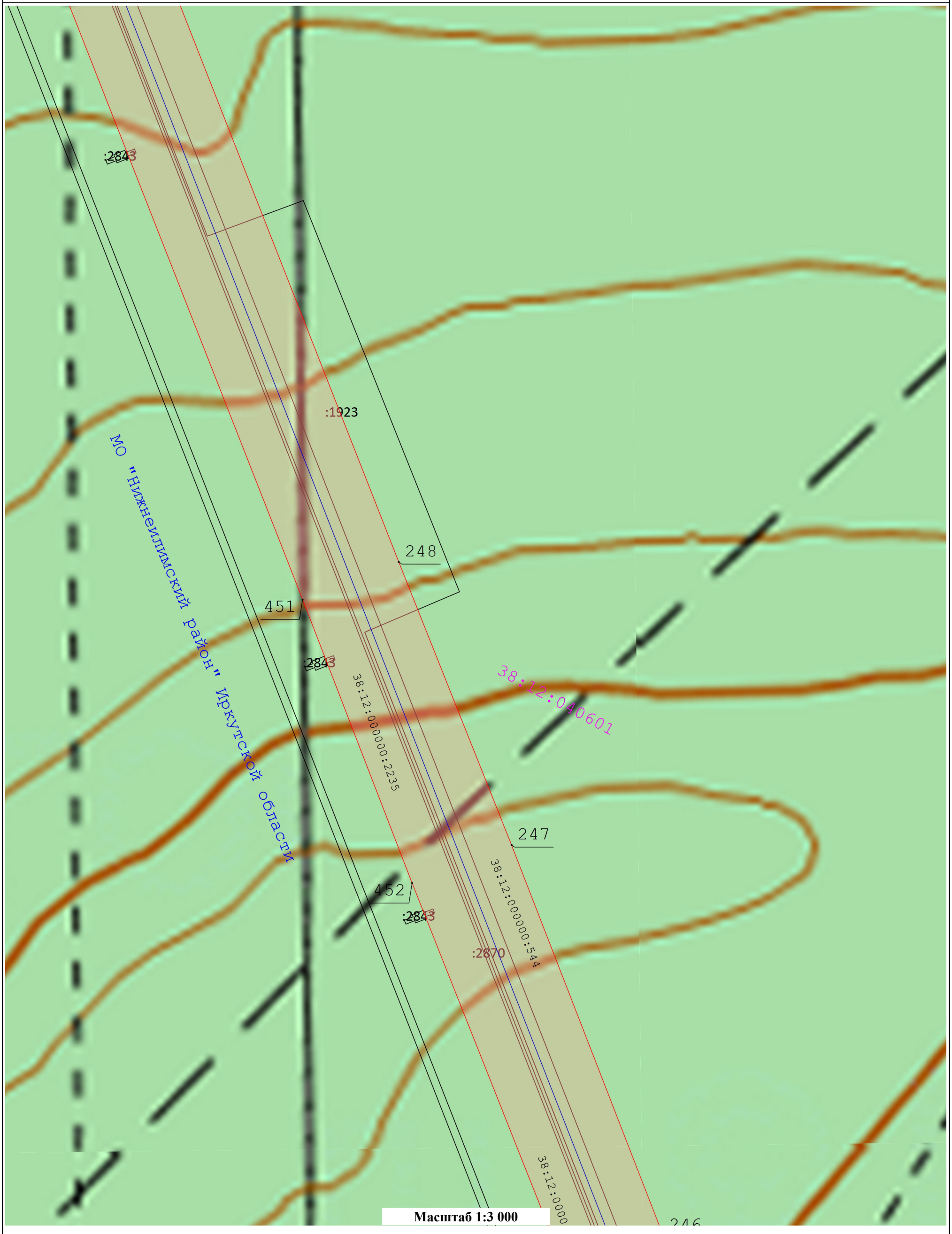


**Условные обозначения:**

- Установленные границы административно-территориальных образований, сведения о которой содержатся в ЕГРН
- Границы и номера кадастровых кварталов, сведения о которых содержатся в ЕГРН (38:32:020309)
- Границы и кадастровые номера земельных участков, сведения о которых содержатся в ЕГРН
- Проектное местоположение инженерного сооружения
- Проектные границы публичного сервитута и характерные точки (358)

**Раздел 4**

| **Схема расположения границ публичного сервитута** |
|---|
| Лист 74 |

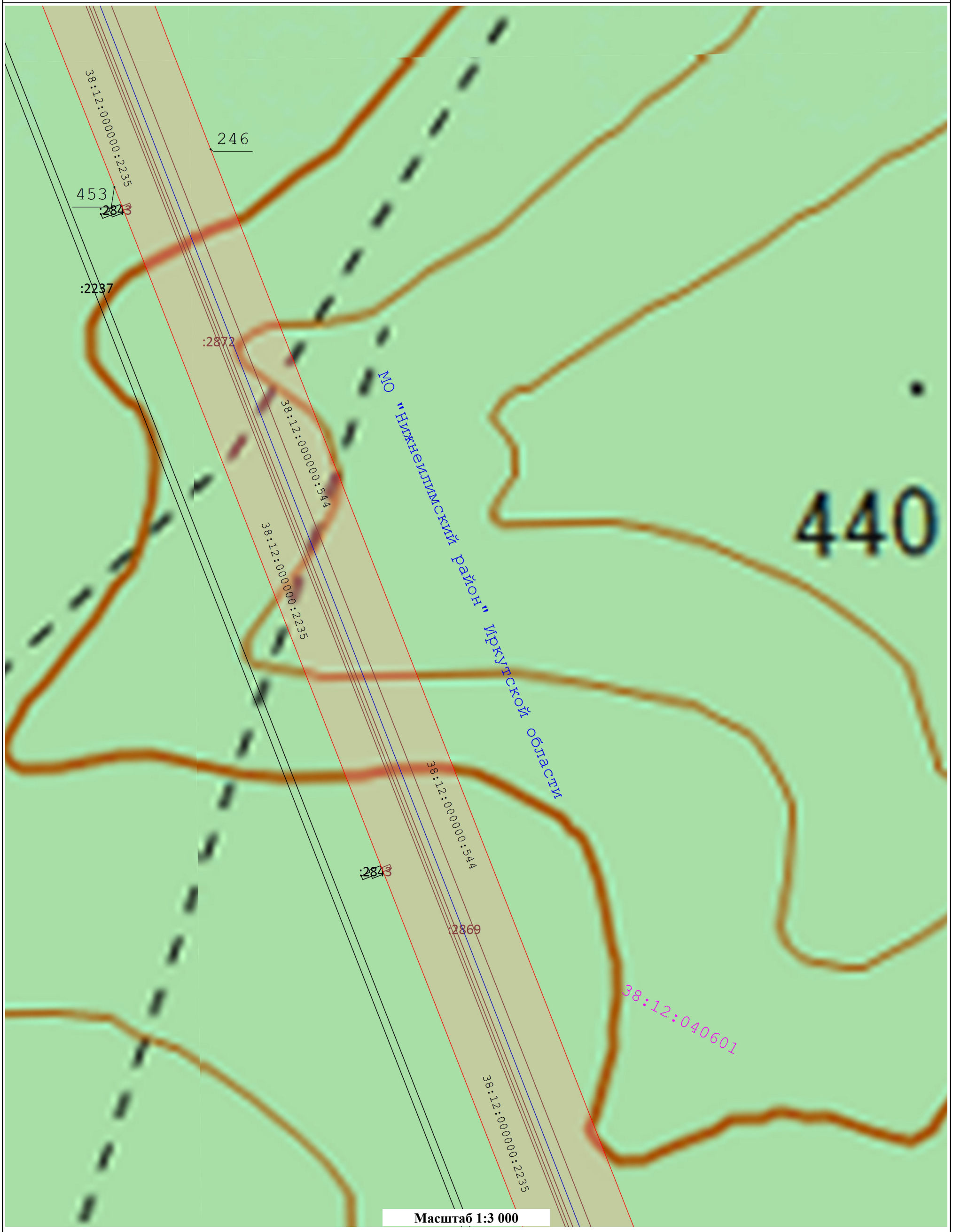


**Условные обозначения:**

- Установленные границы административно-территориальных образований, сведения о которой содержатся в ЕГРН
- Границы и номера кадастровых кварталов, сведения о которых содержатся в ЕГРН (38:32:020309)
- Границы и кадастровые номера земельных участков, сведения о которых содержатся в ЕГРН (38:17:000000:12)
- Проектное местоположение инженерного сооружения
- Проектные границы публичного сервитута и характерные точки (358)

**Раздел 4**

**Схема расположения границ публичного сервитута**

Лист 75

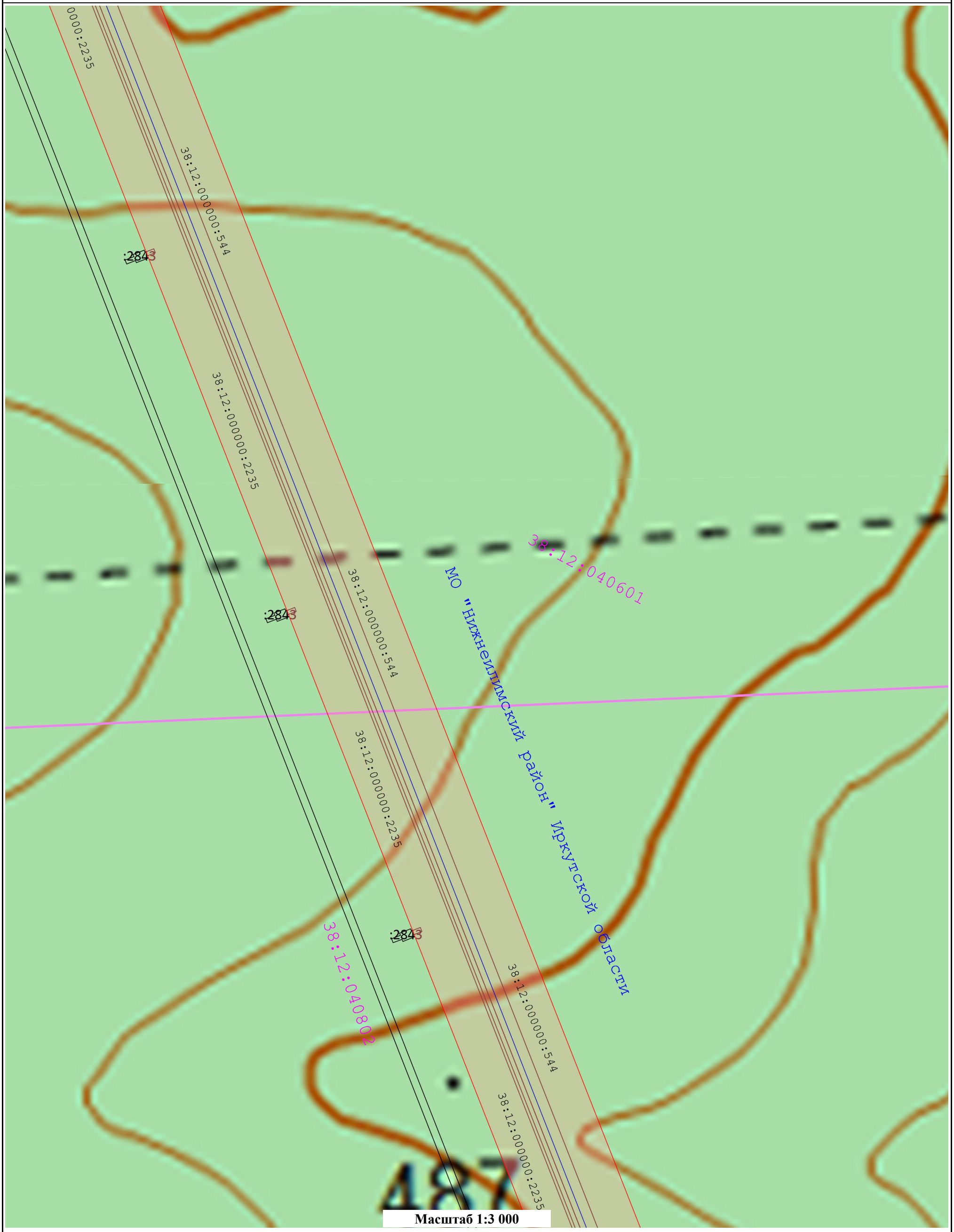


**Условные обозначения:**

- Установленные границы административно-территориальных образований, сведения о которой содержатся в ЕГРН
- Границы и номера кадастровых кварталов, сведения о которых содержатся в ЕГРН (38:32:020309)
- Границы и кадастровые номера земельных участков, сведения о которых содержатся в ЕГРН (38:17:000000:1)
- Проектное местоположение инженерного сооружения
- Проектные границы публичного сервитута и характерные точки (358)

**Раздел 4**

**Схема расположения границ публичного сервитута**

Лист 76

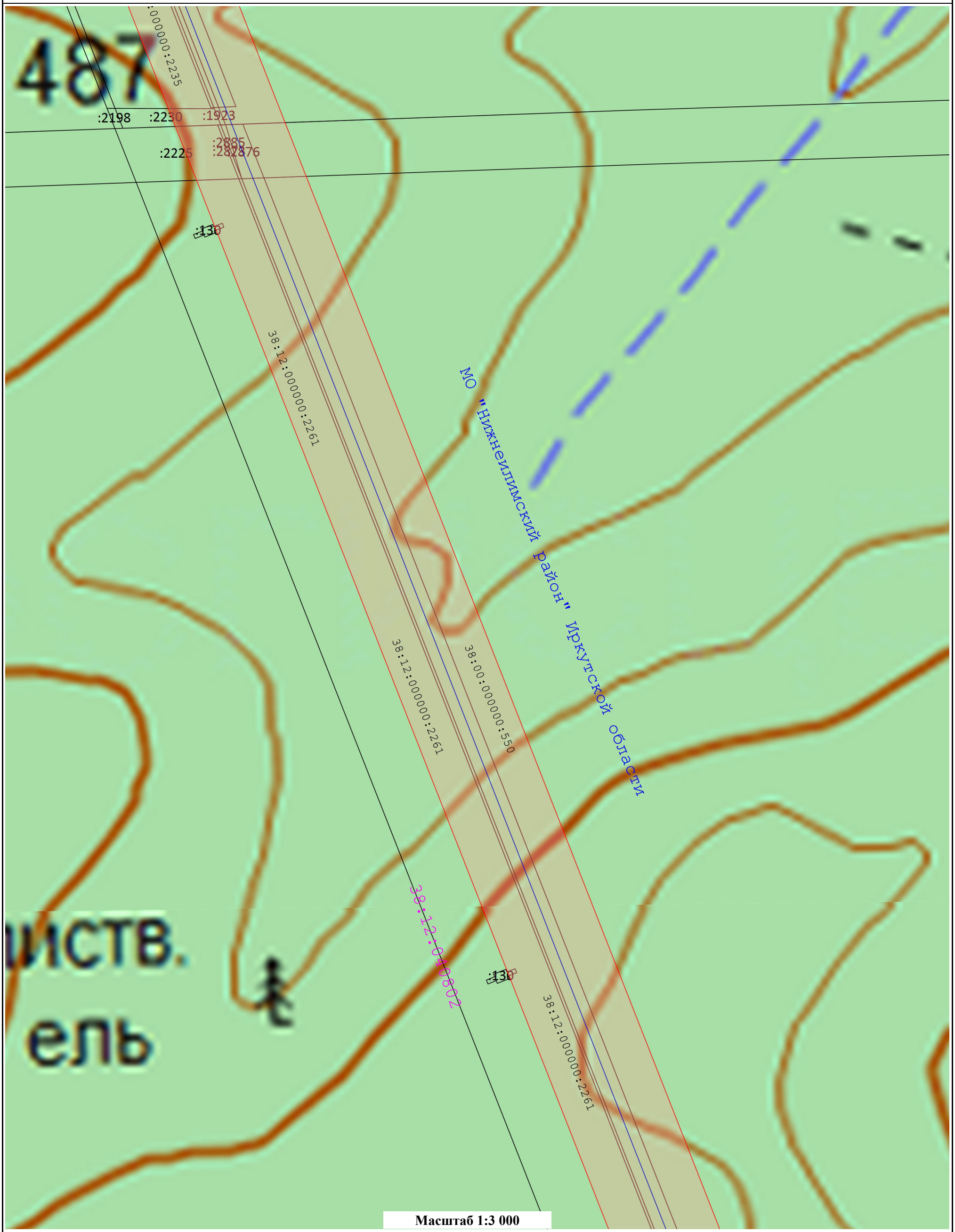


**Условные обозначения:**

- Установленные границы административно-территориальных образований, сведения о которой содержатся в ЕГРН
- Границы и номера кадастровых кварталов, сведения о которых содержатся в ЕГРН (38:32:020309)
- Границы и кадастровые номера земельных участков, сведения о которых содержатся в ЕГРН
- Проектное местоположение инженерного сооружения
- Проектные границы публичного сервитута и характерные точки (358)

**Раздел 4**

**Схема расположения границ публичного сервитута**

Лист 77

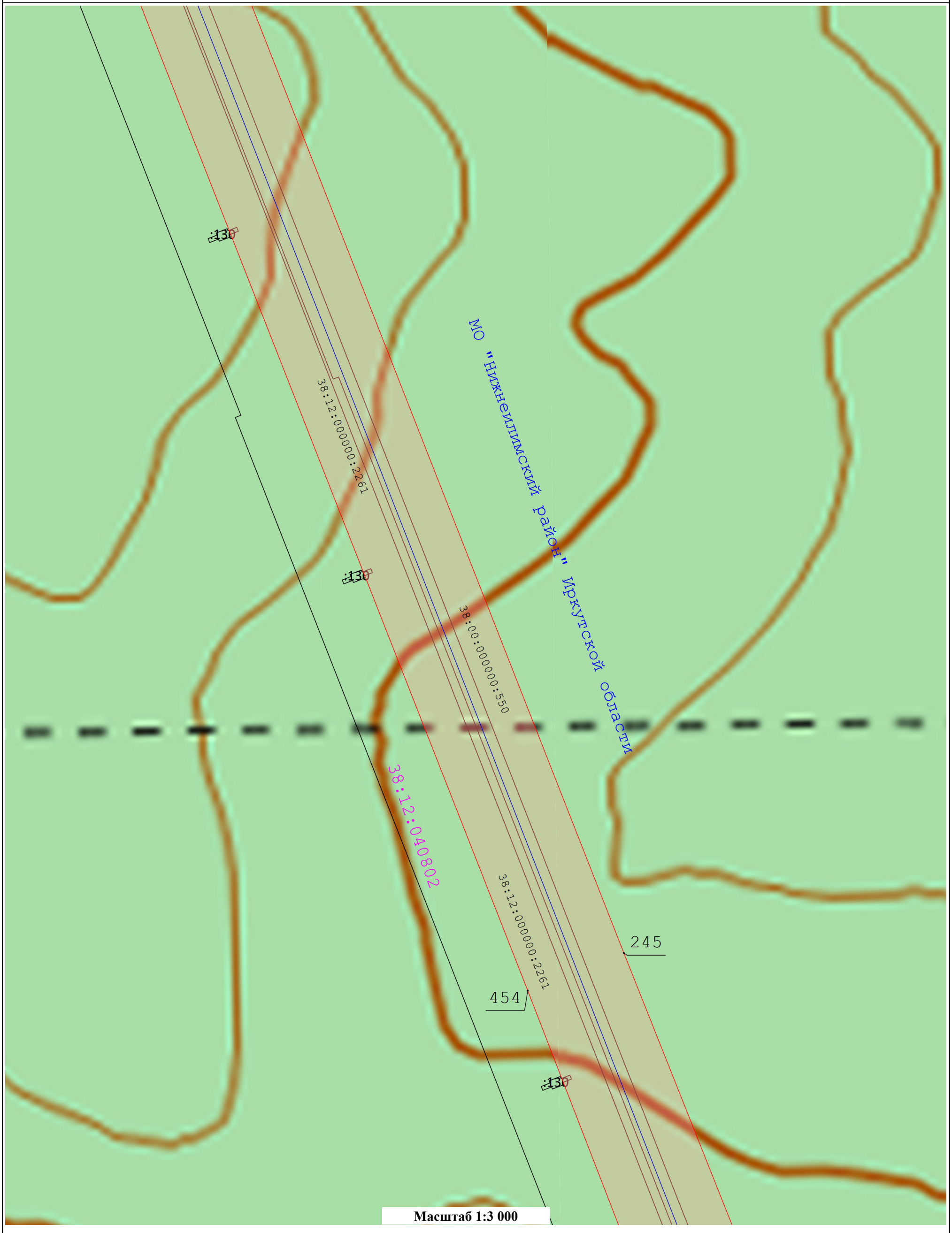


**Условные обозначения:**

- Установленные границы административно-территориальных образований, сведения о которой содержатся в ЕГРН
- Границы и номера кадастровых кварталов, сведения о которых содержатся в ЕГРН (38:32:020309)
- Границы и кадастровые номера земельных участков, сведения о которых содержатся в ЕГРН (38:17:000000:1)
- Проектное местоположение инженерного сооружения
- Проектные границы публичного сервитута и характерные точки (358)

**Раздел 4**

| **Схема расположения границ публичного сервитута** |
|---|
| Лист 78 |

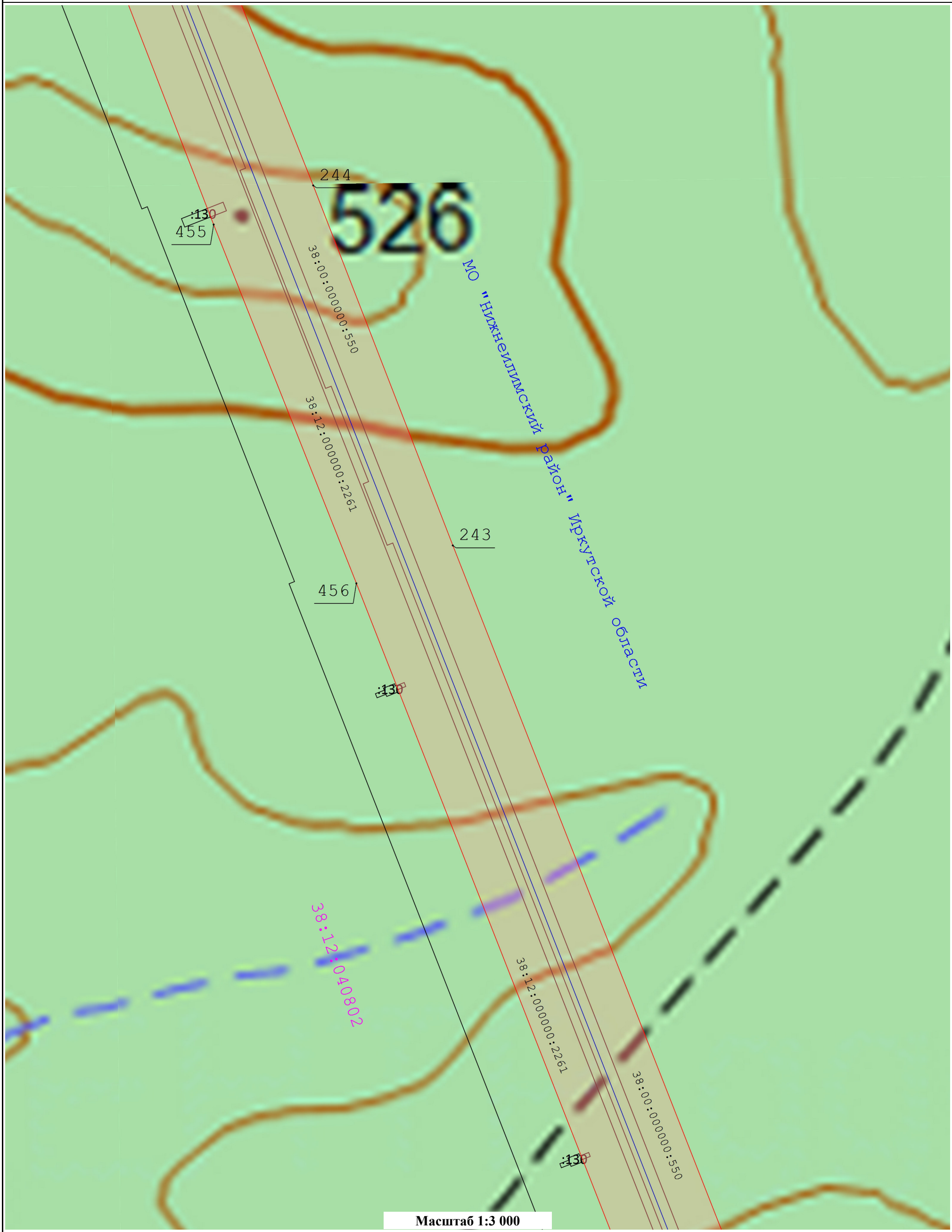


**Условные обозначения:**

- Установленные границы административно-территориальных образований, сведения о которой содержатся в ЕГРН
- Границы и номера кадастровых кварталов, сведения о которых содержатся в ЕГРН (38:32:020309)
- Границы и кадастровые номера земельных участков, сведения о которых содержатся в ЕГРН
- Проектное местоположение инженерного сооружения
- Проектные границы публичного сервитута и характерные точки (358)

**Раздел 4**

| **Схема расположения границ публичного сервитута** |
|---|
| Лист 79 |

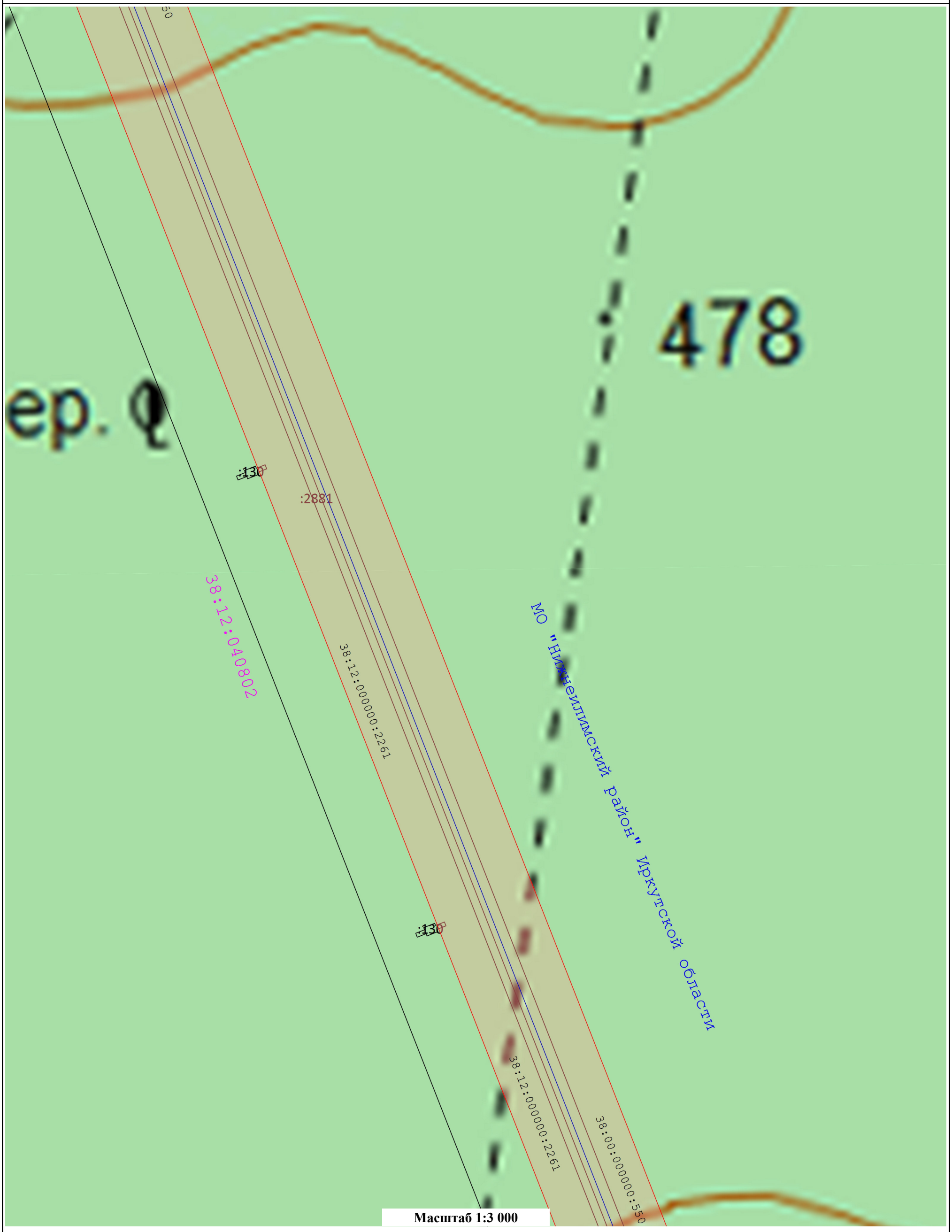


**Условные обозначения:**

- Установленные границы административно-территориальных образований, сведения о которой содержатся в ЕГРН
- Границы и номера кадастровых кварталов, сведения о которых содержатся в ЕГРН (38:32:020309)
- Границы и кадастровые номера земельных участков, сведения о которых содержатся в ЕГРН (38:17:000000:1)
- Проектное местоположение инженерного сооружения
- Проектные границы публичного сервитута и характерные точки (358)

**Раздел 4**

| **Схема расположения границ публичного сервитута** |
|---|
| Лист 80 |

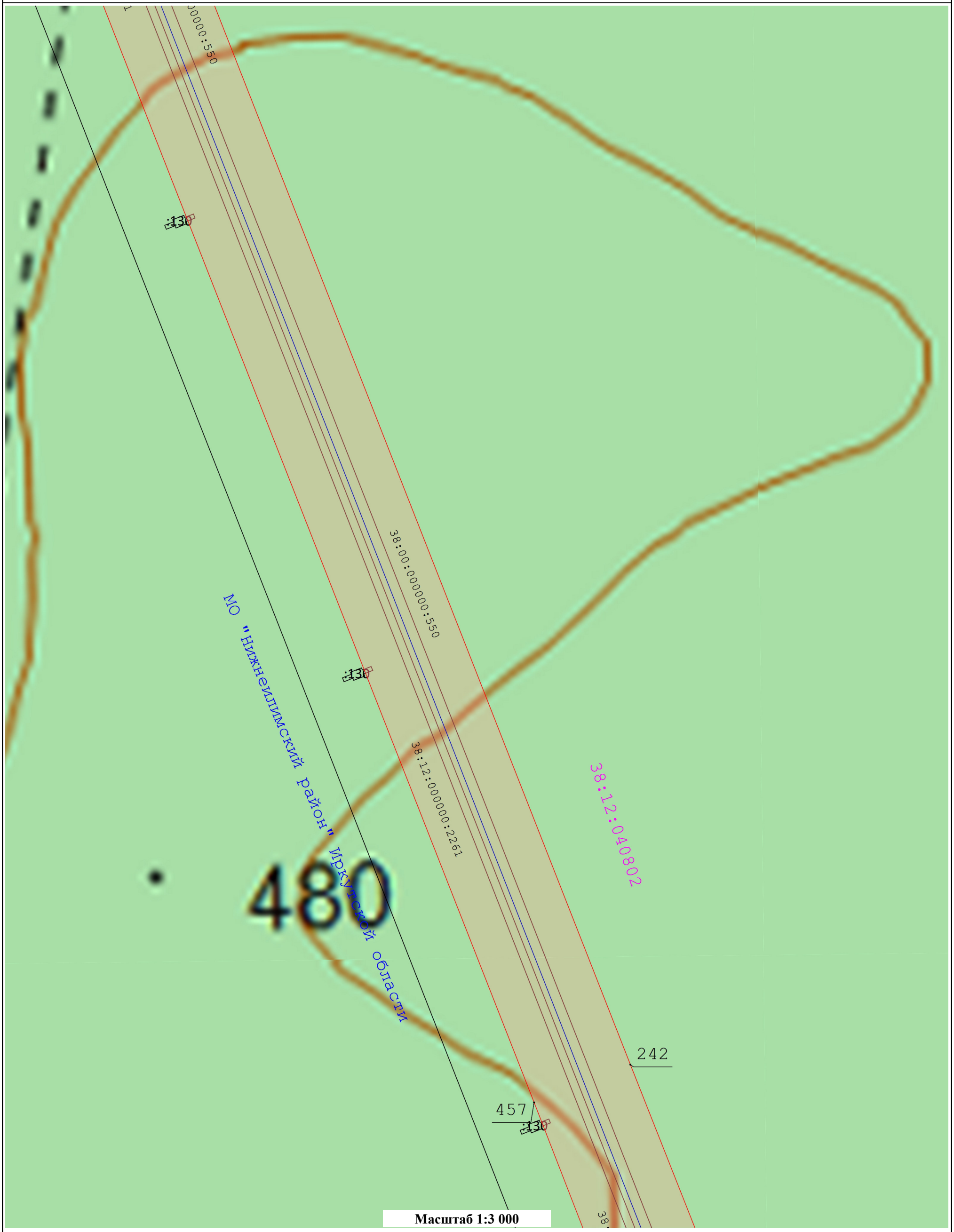


**Условные обозначения:**

- Установленные границы административно-территориальных образований, сведения о которой содержатся в ЕГРН
- Границы и номера кадастровых кварталов, сведения о которых содержатся в ЕГРН (38:32:020309)
- Границы и кадастровые номера земельных участков, сведения о которых содержатся в ЕГРН
- Проектное местоположение инженерного сооружения
- Проектные границы публичного сервитута и характерные точки (358)

**Раздел 4**

**Схема расположения границ публичного сервитута**

Лист 81

**Масштаб 1:3 000**

**Условные обозначения:**

- Установленные границы административно-территориальных образований, сведения о которой содержатся в ЕГРН
- Границы и номера кадастровых кварталов, сведения о которых содержатся в ЕГРН (38:32:020309)
- Границы и кадастровые номера земельных участков, сведения о которых содержатся в ЕГРН (38:17:000000:1)
- Проектное местоположение инженерного сооружения
- Проектные границы публичного сервитута и характерные точки (358)

**Раздел 4**

| **Схема расположения границ публичного сервитута** |
|---|
| Лист 82 |

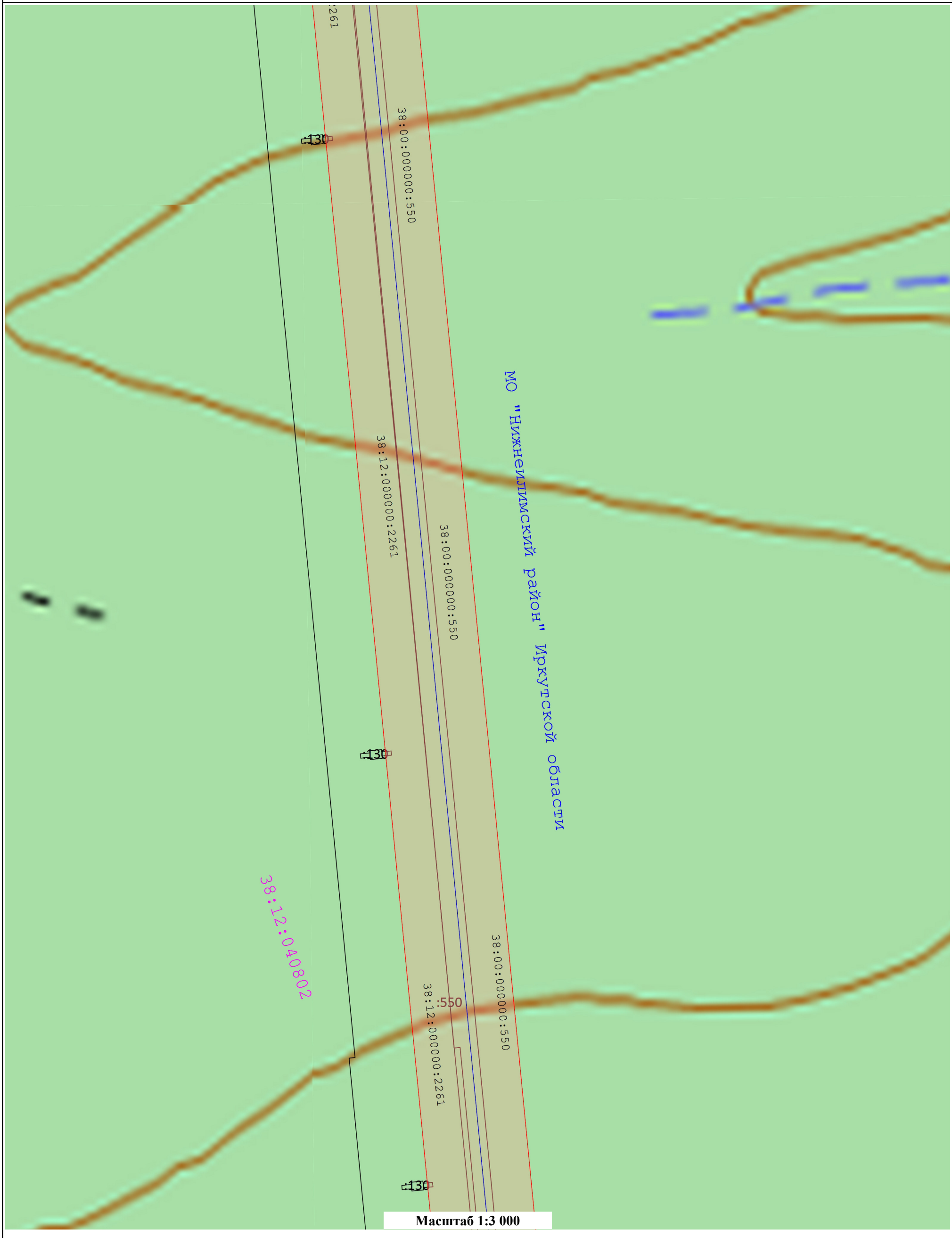


**Условные обозначения:**

- Установленные границы административно-территориальных образований, сведения о которой содержатся в ЕГРН
- Границы и номера кадастровых кварталов, сведения о которых содержатся в ЕГРН (38:32:020309)
- Границы и кадастровые номера земельных участков, сведения о которых содержатся в ЕГРН
- Проектное местоположение инженерного сооружения
- Проектные границы публичного сервитута и характерные точки (358)

**Раздел 4**

| **Схема расположения границ публичного сервитута** |
|---|
| Лист 83 |

**Условные обозначения:**

- Установленные границы административно-территориальных образований, сведения о которой содержатся в ЕГРН
- Границы и номера кадастровых кварталов, сведения о которых содержатся в ЕГРН (38:32:020309)
- Границы и кадастровые номера земельных участков, сведения о которых содержатся в ЕГРН (38:17:000000:17)
- Проектное местоположение инженерного сооружения
- Проектные границы публичного сервитута и характерные точки (358)

**Раздел 4**

| **Схема расположения границ публичного сервитута** |
|---|
| Лист 84 |

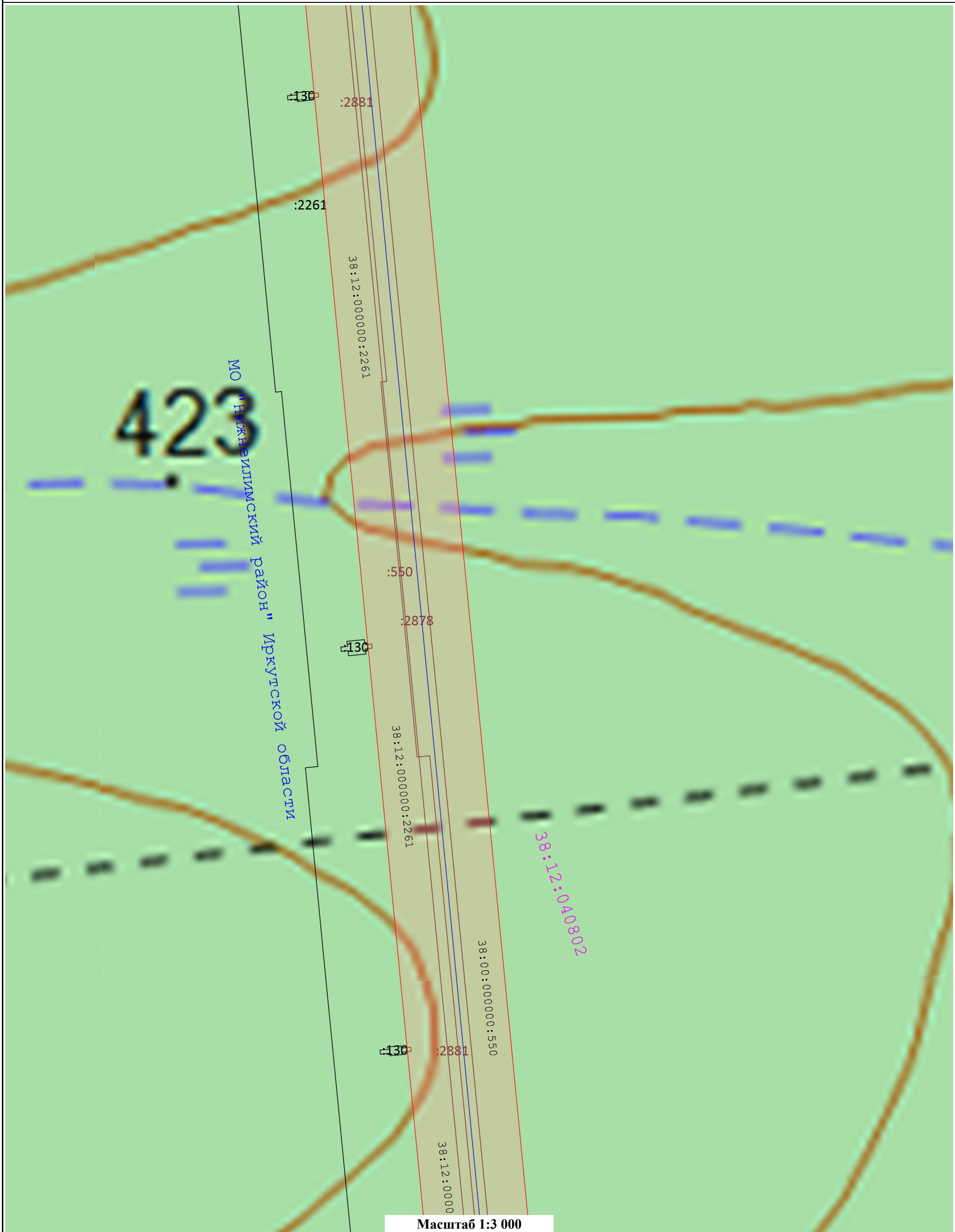


**Условные обозначения:**

- Установленные границы административно-территориальных образований, сведения о которой содержатся в ЕГРН
- Границы и номера кадастровых кварталов, сведения о которых содержатся в ЕГРН (38:32:020309)
- Границы и кадастровые номера земельных участков, сведения о которых содержатся в ЕГРН
- Проектное местоположение инженерного сооружения
- Проектные границы публичного сервитута и характерные точки (358)

**Раздел 4**

| **Схема расположения границ публичного сервитута** |
|---|
| Лист 85 |

**Условные обозначения:**

- Установленные границы административно-территориальных образований, сведения о которой содержатся в ЕГРН
- Границы и номера кадастровых кварталов, сведения о которых содержатся в ЕГРН (38:32:020309)
- Границы и кадастровые номера земельных участков, сведения о которых содержатся в ЕГРН (38:17:000000:17)
- Проектное местоположение инженерного сооружения
- Проектные границы публичного сервитута и характерные точки (358)

**Раздел 4**

| **Схема расположения границ публичного сервитута** |
|---|
| Лист 86 |

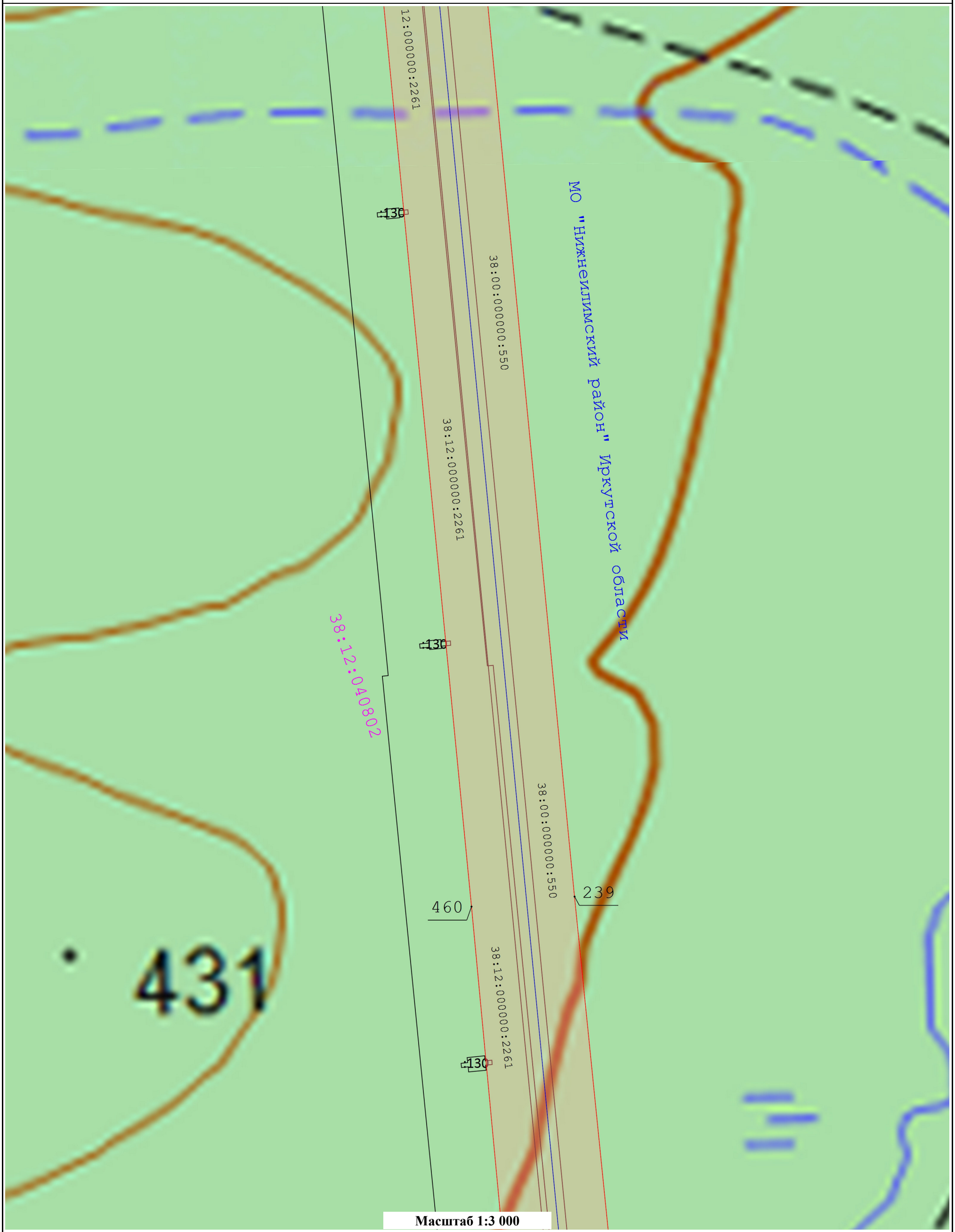


**Условные обозначения:**

- Установленные границы административно-территориальных образований, сведения о которой содержатся в ЕГРН
- Границы и номера кадастровых кварталов, сведения о которых содержатся в ЕГРН (38:32:020309)
- Границы и кадастровые номера земельных участков, сведения о которых содержатся в ЕГРН
- Проектное местоположение инженерного сооружения
- Проектные границы публичного сервитута и характерные точки (358)

**Раздел 4**

| **Схема расположения границ публичного сервитута** |
|---|
| Лист 87 |

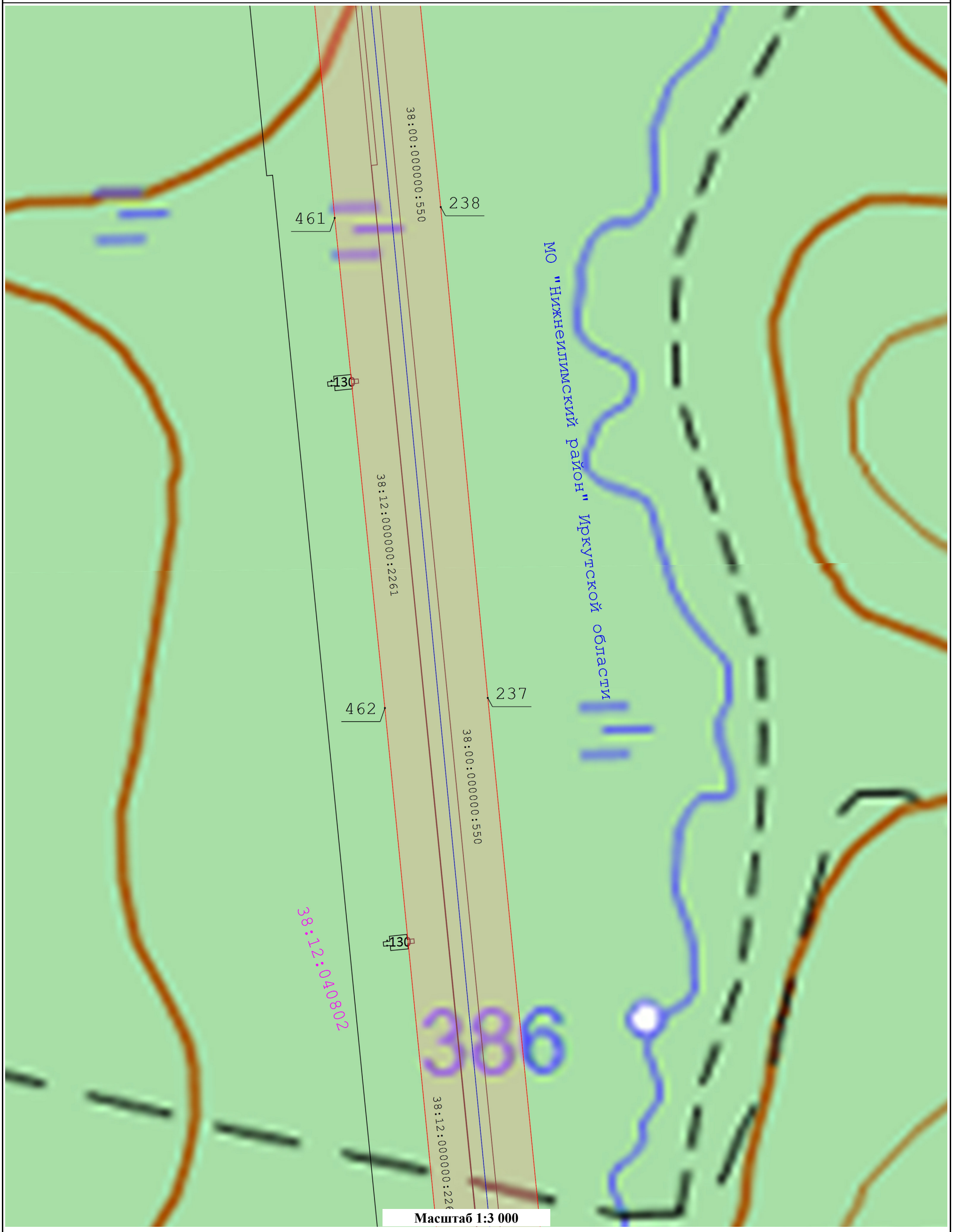


**Условные обозначения:**

- Установленные границы административно-территориальных образований, сведения о которой содержатся в ЕГРН
- Границы и номера кадастровых кварталов, сведения о которых содержатся в ЕГРН (38:32:020309)
- Границы и кадастровые номера земельных участков, сведения о которых содержатся в ЕГРН (38:17:000000:12)
- Проектное местоположение инженерного сооружения
- Проектные границы публичного сервитута и характерные точки (358)

**Раздел 4**

| **Схема расположения границ публичного сервитута** |
|---|
| Лист 88 |

**Масштаб 1:3 000**

**Условные обозначения:**

- Установленные границы административно-территориальных образований, сведения о которой содержатся в ЕГРН
- Границы и номера кадастровых кварталов, сведения о которых содержатся в ЕГРН (38:32:020309)
- Границы и кадастровые номера земельных участков, сведения о которых содержатся в ЕГРН
- Проектное местоположение инженерного сооружения
- Проектные границы публичного сервитута и характерные точки (358)

**Раздел 4**

**Схема расположения границ публичного сервитута**

Лист 89

**Условные обозначения:**

- Установленные границы административно-территориальных образований, сведения о которой содержатся в ЕГРН
- Границы и номера кадастровых кварталов, сведения о которых содержатся в ЕГРН (38:32:020309)
- Границы и кадастровые номера земельных участков, сведения о которых содержатся в ЕГРН (38:17:000000:1)
- Проектное местоположение инженерного сооружения
- Проектные границы публичного сервитута и характерные точки (358)

**Раздел 4**

| **Схема расположения границ публичного сервитута** |
|---|
| Лист 90 |

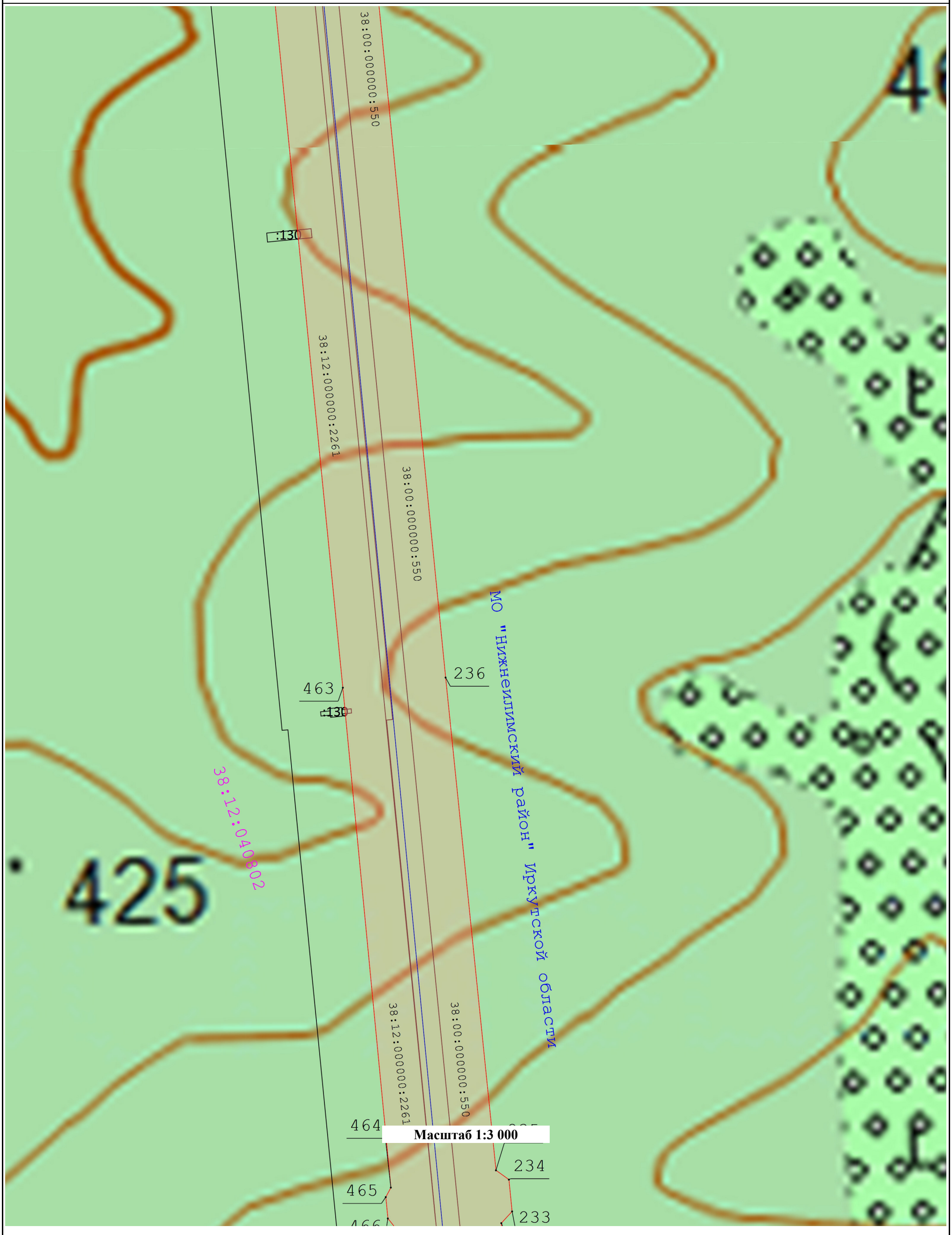


**Условные обозначения:**

- Установленные границы административно-территориальных образований, сведения о которой содержатся в ЕГРН
- Границы и номера кадастровых кварталов, сведения о которых содержатся в ЕГРН (38:32:020309)
- Границы и кадастровые номера земельных участков, сведения о которых содержатся в ЕГРН (38:17:000000:1)
- Проектное местоположение инженерного сооружения
- Проектные границы публичного сервитута и характерные точки (358)

**Раздел 4**

**Схема расположения границ публичного сервитута**

Лист 91

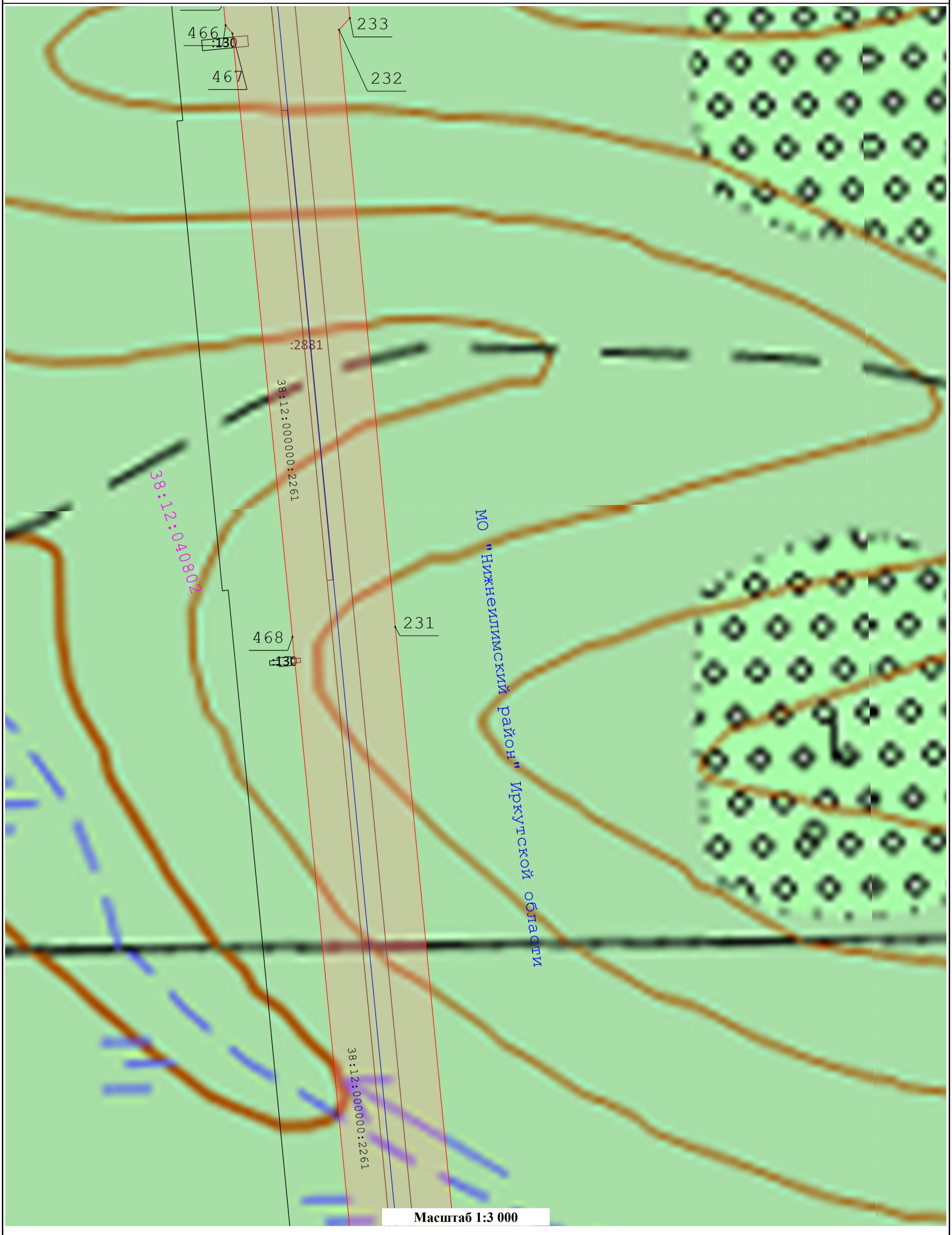


**Условные обозначения:**

- Установленные границы административно-территориальных образований, сведения о которой содержатся в ЕГРН
- Границы и номера кадастровых кварталов, сведения о которых содержатся в ЕГРН (38:32:020309)
- Границы и кадастровые номера земельных участков, сведения о которых содержатся в ЕГРН
- Проектное местоположение инженерного сооружения
- Проектные границы публичного сервитута и характерные точки (358)

**Раздел 4**

| **Схема расположения границ публичного сервитута** |
|---|
| Лист 92 |

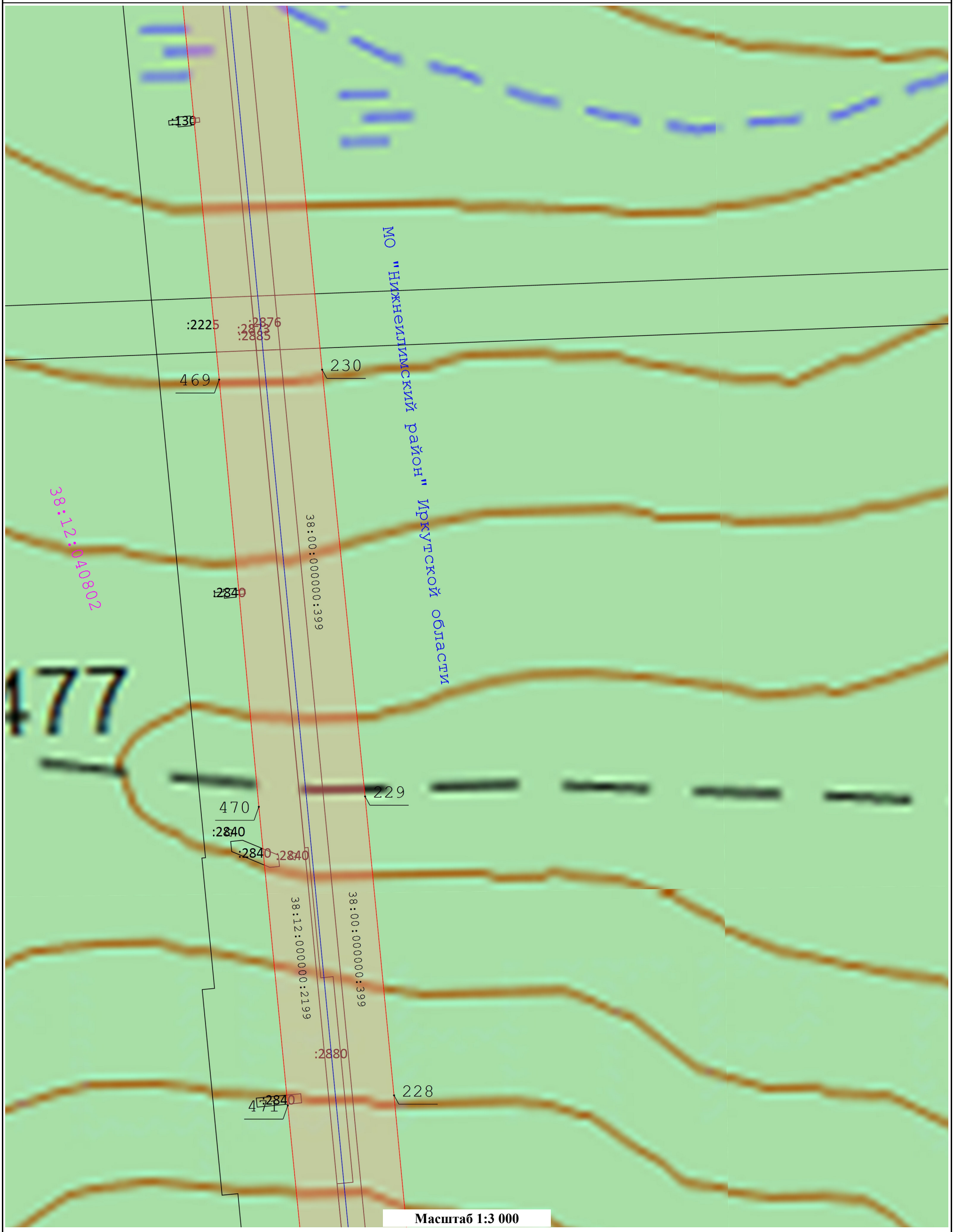


**Условные обозначения:**

- Установленные границы административно-территориальных образований, сведения о которой содержатся в ЕГРН
- Границы и номера кадастровых кварталов, сведения о которых содержатся в ЕГРН (38:32:020309)
- Границы и кадастровые номера земельных участков, сведения о которых содержатся в ЕГРН (38:17:000000:17)
- Проектное местоположение инженерного сооружения
- Проектные границы публичного сервитута и характерные точки (358)

**Раздел 4**

| **Схема расположения границ публичного сервитута** |
|---|
| Лист 93 |

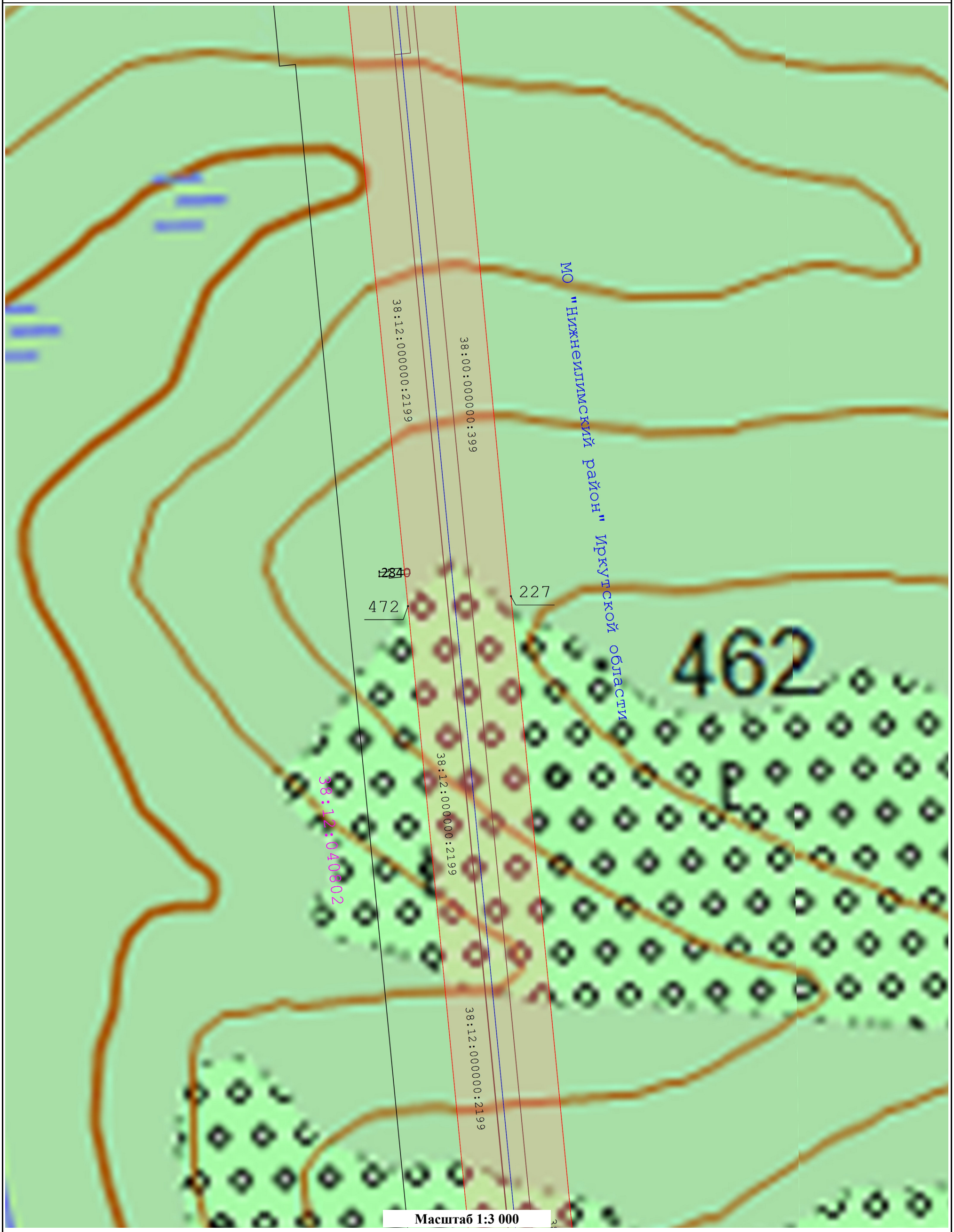


**Масштаб 1:3 000**

**Условные обозначения:**

- Установленные границы административно-территориальных образований, сведения о которой содержатся в ЕГРН
- Границы и номера кадастровых кварталов, сведения о которых содержатся в ЕГРН (38:32:020309)
- Границы и кадастровые номера земельных участков, сведения о которых содержатся в ЕГРН (38:17:000000:17)
- Проектное местоположение инженерного сооружения
- Проектные границы публичного сервитута и характерные точки (358)

**Раздел 4**

| **Схема расположения границ публичного сервитута** |
|---|
| Лист 94 |

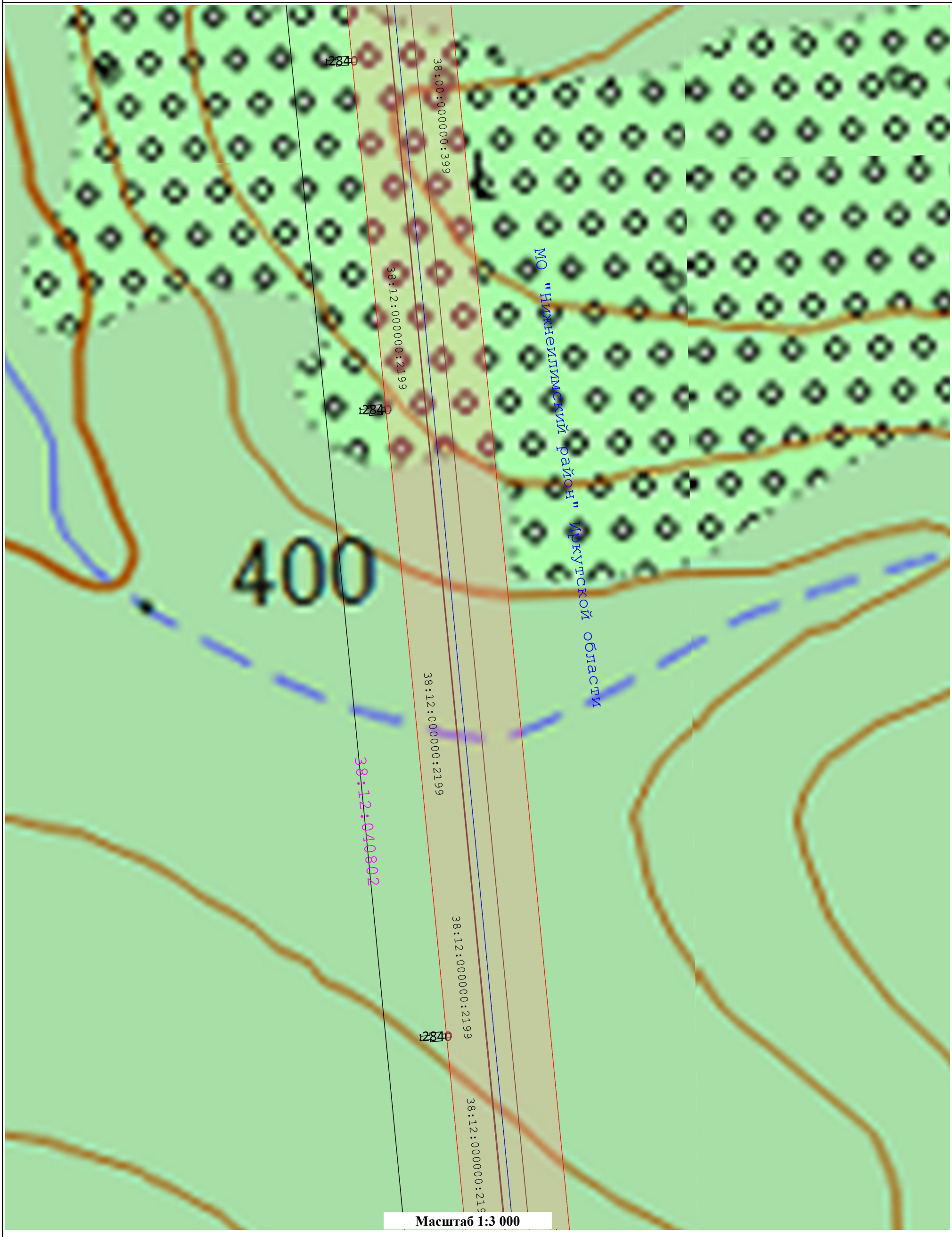


**Условные обозначения:**

- Установленные границы административно-территориальных образований, сведения о которой содержатся в ЕГРН
- Границы и номера кадастровых кварталов, сведения о которых содержатся в ЕГРН (38:32:020309)
- Границы и кадастровые номера земельных участков, сведения о которых содержатся в ЕГРН
- Проектное местоположение инженерного сооружения
- Проектные границы публичного сервитута и характерные точки (358)

**Раздел 4**

| **Схема расположения границ публичного сервитута** |
|---|
| Лист 95 |

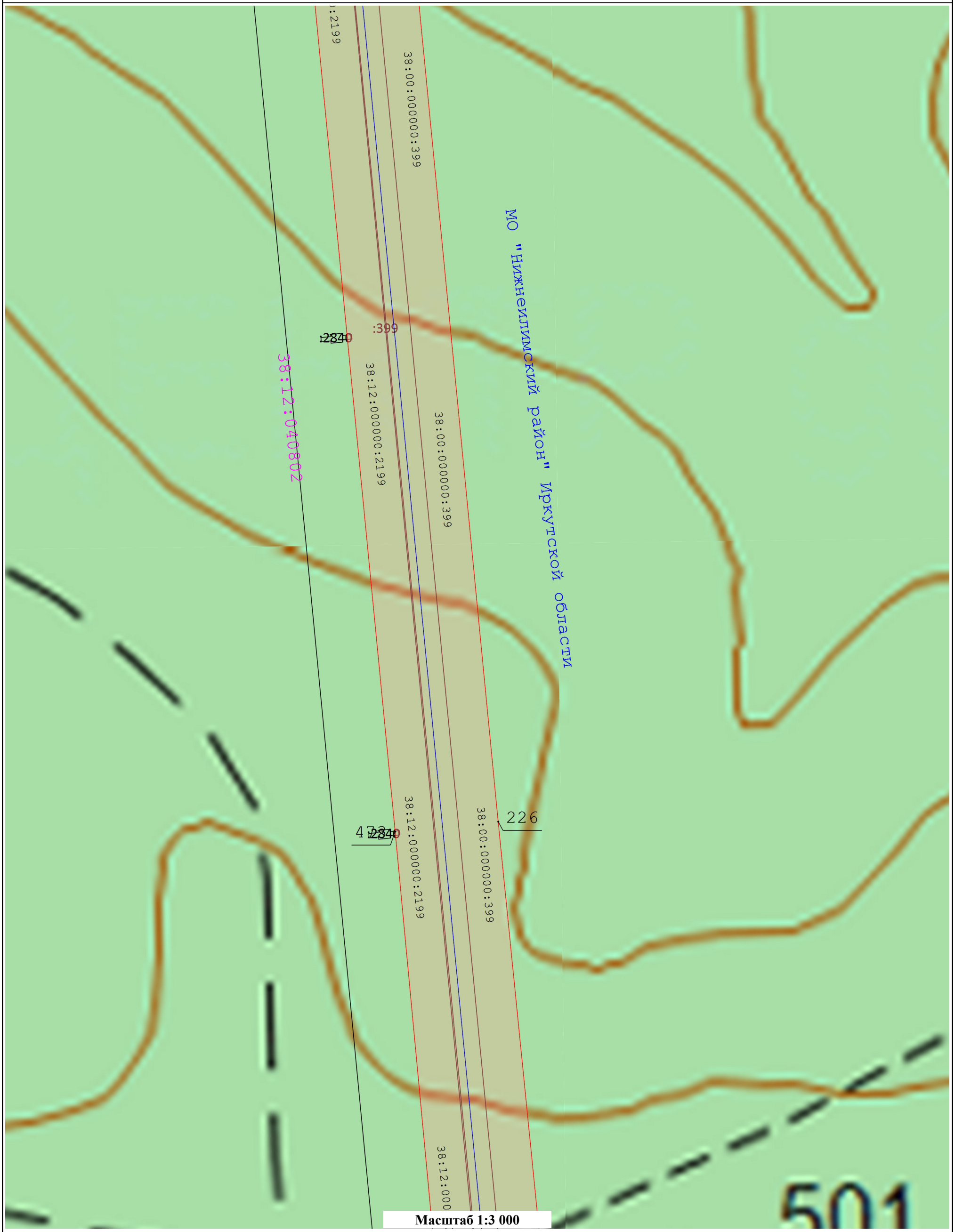


**Условные обозначения:**

- Установленные границы административно-территориальных образований, сведения о которой содержатся в ЕГРН
- Границы и номера кадастровых кварталов, сведения о которых содержатся в ЕГРН (38:32:020309)
- Границы и кадастровые номера земельных участков, сведения о которых содержатся в ЕГРН
- Проектное местоположение инженерного сооружения
- Проектные границы публичного сервитута и характерные точки (358)

**Раздел 4**

**Схема расположения границ публичного сервитута**

Лист 96

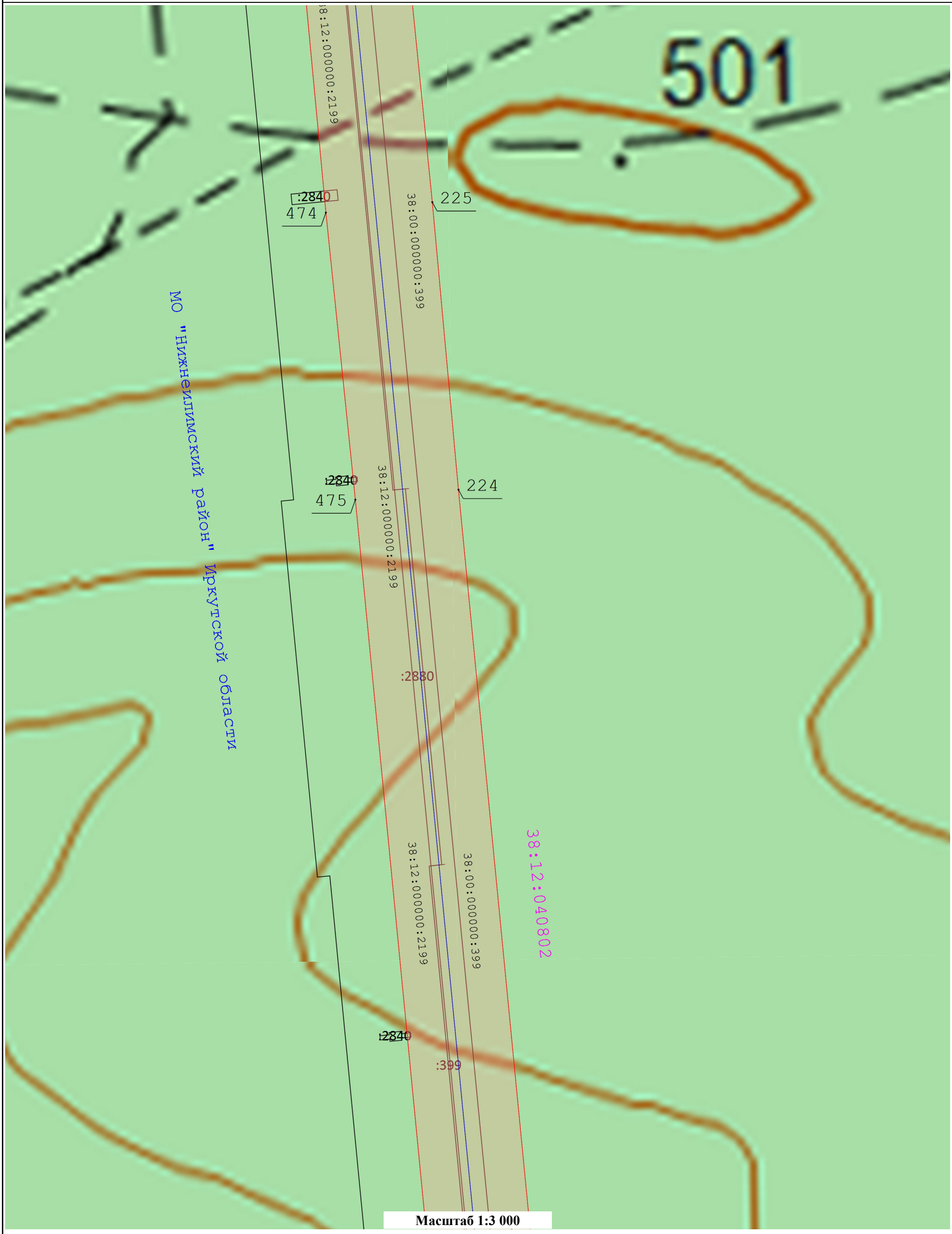


**Условные обозначения:**

- Установленные границы административно-территориальных образований, сведения о которой содержатся в ЕГРН
- Границы и номера кадастровых кварталов, сведения о которых содержатся в ЕГРН (38:32:020309)
- Границы и кадастровые номера земельных участков, сведения о которых содержатся в ЕГРН (38:17:000000:17)
- Проектное местоположение инженерного сооружения
- Проектные границы публичного сервитута и характерные точки (358)

**Раздел 4**

| **Схема расположения границ публичного сервитута** |
|---|
| Лист 97 |

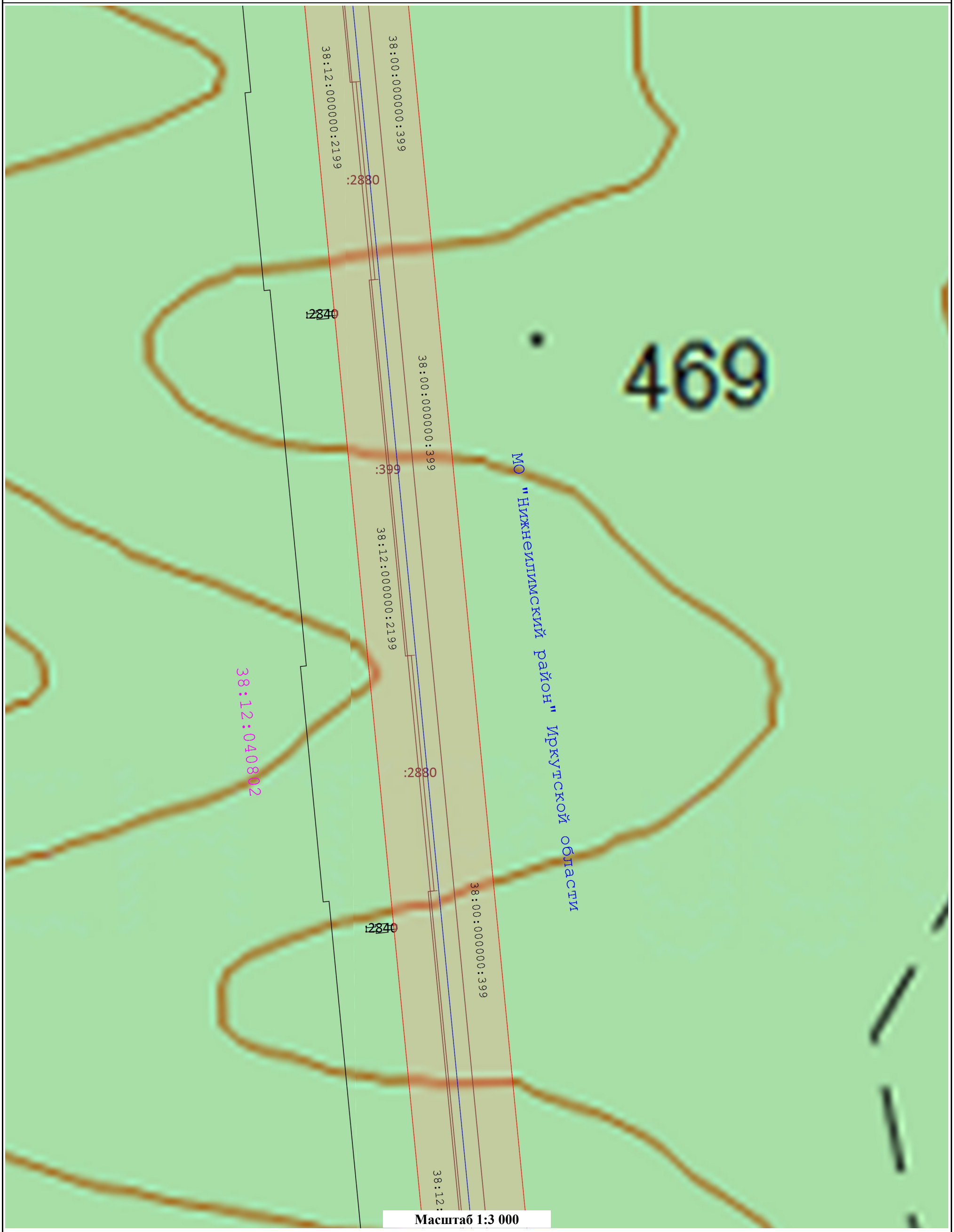


**Масштаб 1:3 000**

**Условные обозначения:**

- Установленные границы административно-территориальных образований, сведения о которой содержатся в ЕГРН
- Границы и номера кадастровых кварталов, сведения о которых содержатся в ЕГРН (38:32:020309)
- Границы и кадастровые номера земельных участков, сведения о которых содержатся в ЕГРН
- Проектное местоположение инженерного сооружения
- Проектные границы публичного сервитута и характерные точки (358)

**Раздел 4**

| **Схема расположения границ публичного сервитута** |
|---|
| Лист 98 |

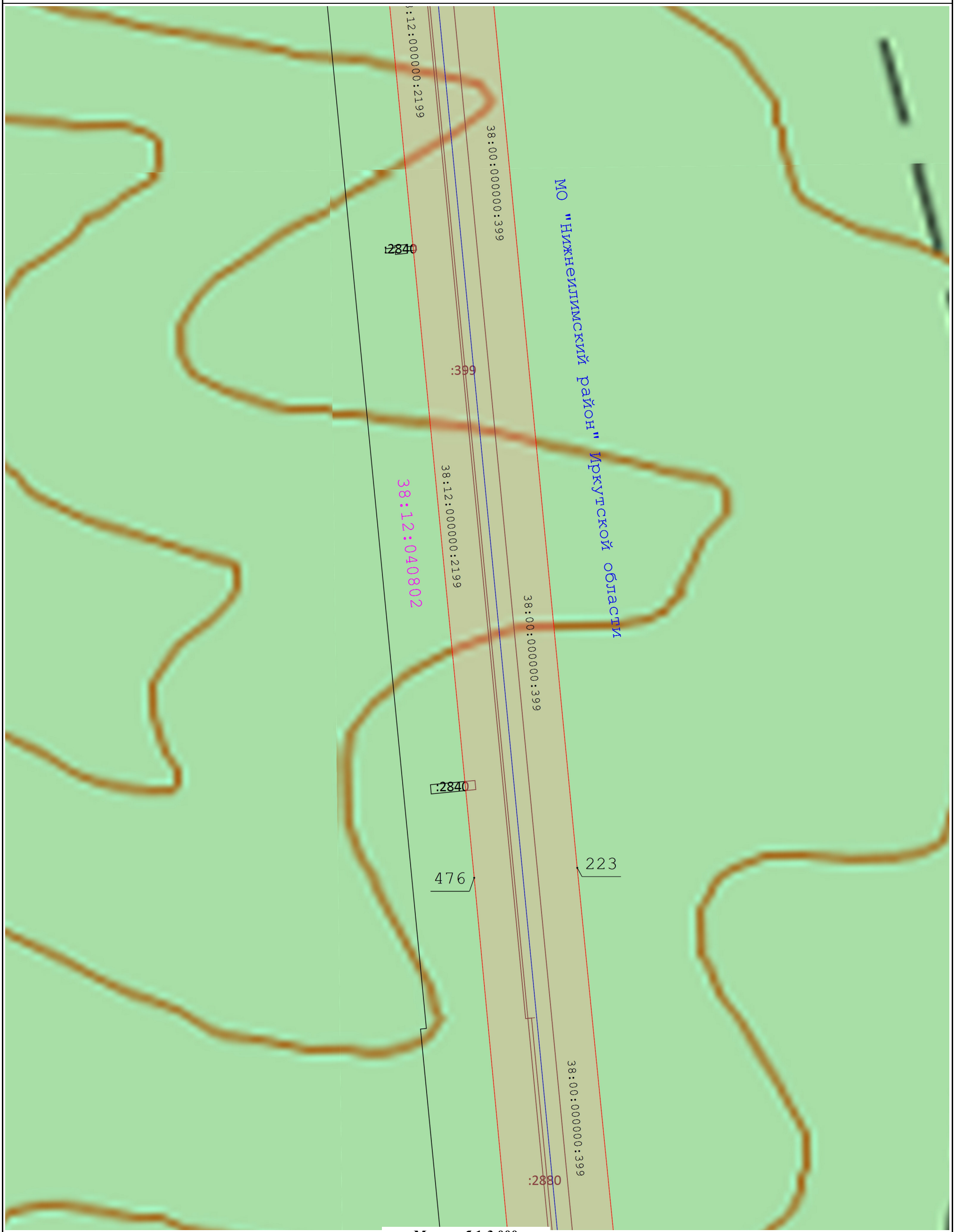


**Масштаб 1:3 000**

**Условные обозначения:**

- Установленные границы административно-территориальных образований, сведения о которой содержатся в ЕГРН
- Границы и номера кадастровых кварталов, сведения о которых содержатся в ЕГРН (38:32:020309)
- Границы и кадастровые номера земельных участков, сведения о которых содержатся в ЕГРН (38:17:000000:1)
- Проектное местоположение инженерного сооружения
- Проектные границы публичного сервитута и характерные точки (358)

**Раздел 4**

| **Схема расположения границ публичного сервитута** |
|---|
| Лист 99 |

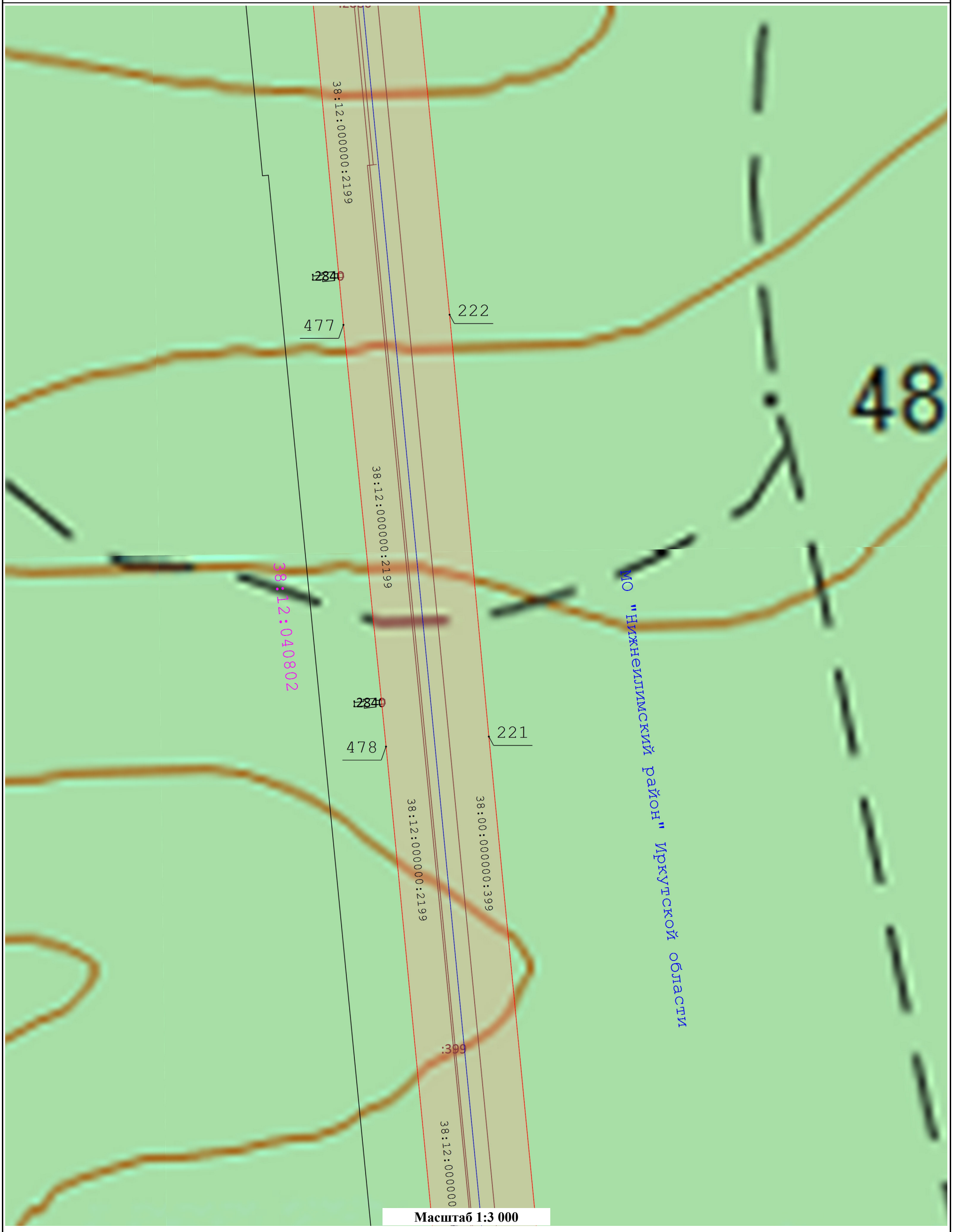


**Условные обозначения:**

- Установленные границы административно-территориальных образований, сведения о которой содержатся в ЕГРН
- Границы и номера кадастровых кварталов, сведения о которых содержатся в ЕГРН (38:32:020309)
- Границы и кадастровые номера земельных участков, сведения о которых содержатся в ЕГРН
- Проектное местоположение инженерного сооружения
- Проектные границы публичного сервитута и характерные точки (358)

**Раздел 4**

| **Схема расположения границ публичного сервитута** |
|---|
| Лист 100 |

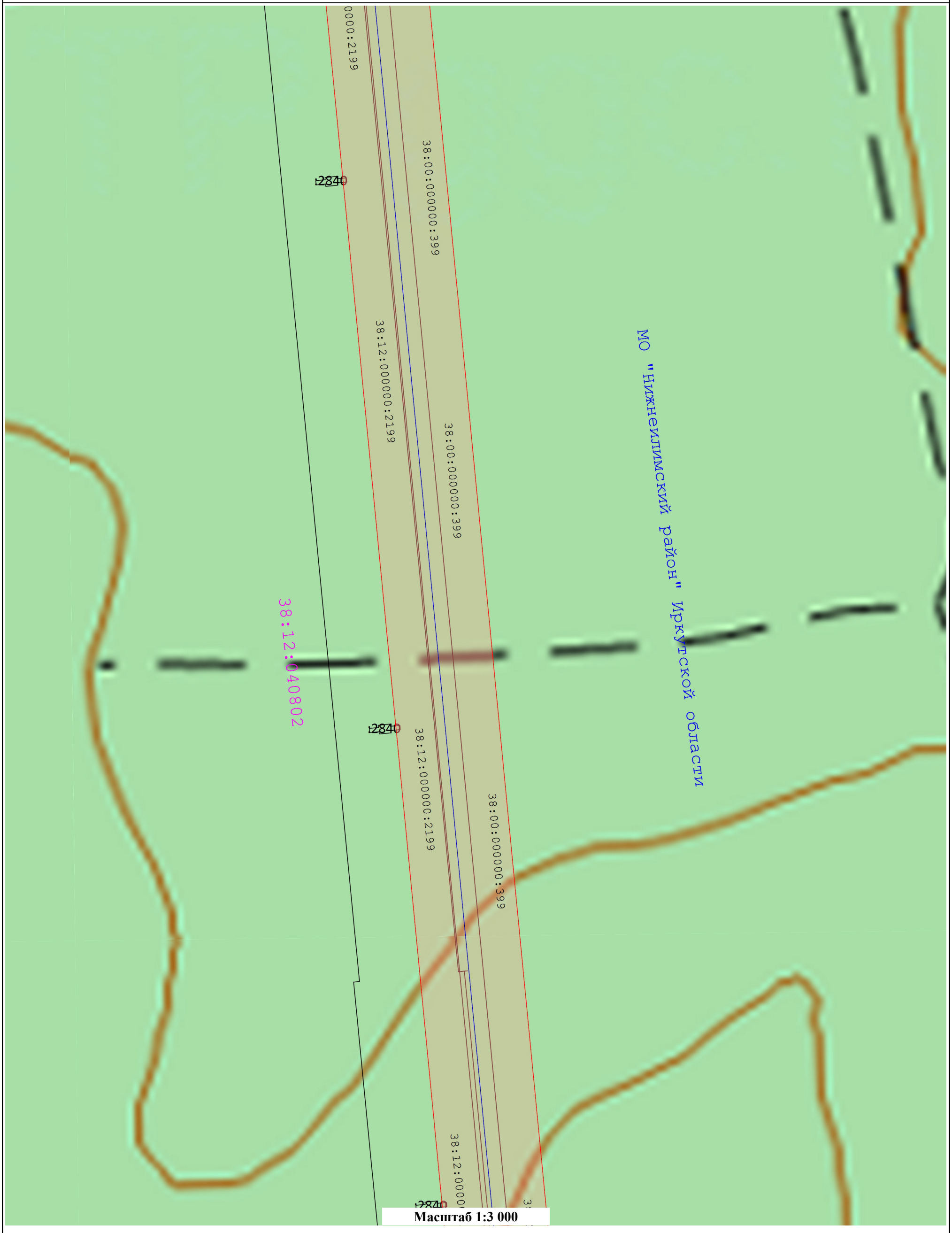


**Масштаб 1:3 000**

**Условные обозначения:**

- Установленные границы административно-территориальных образований, сведения о которой содержатся в ЕГРН
- Границы и номера кадастровых кварталов, сведения о которых содержатся в ЕГРН (38:32:020309)
- Границы и кадастровые номера земельных участков, сведения о которых содержатся в ЕГРН (38:17:000000:12)
- Проектное местоположение инженерного сооружения
- Проектные границы публичного сервитута и характерные точки (358)

**Раздел 4**

**Схема расположения границ публичного сервитута**

Лист 101

**Масштаб 1:3 000**

**Условные обозначения:**

- Установленные границы административно-территориальных образований, сведения о которой содержатся в ЕГРН
- Границы и номера кадастровых кварталов, сведения о которых содержатся в ЕГРН (38:32:020309)
- Границы и кадастровые номера земельных участков, сведения о которых содержатся в ЕГРН
- Проектное местоположение инженерного сооружения
- Проектные границы публичного сервитута и характерные точки (358)

**Раздел 4**

| **Схема расположения границ публичного сервитута** |
|---|
| Лист 102 |

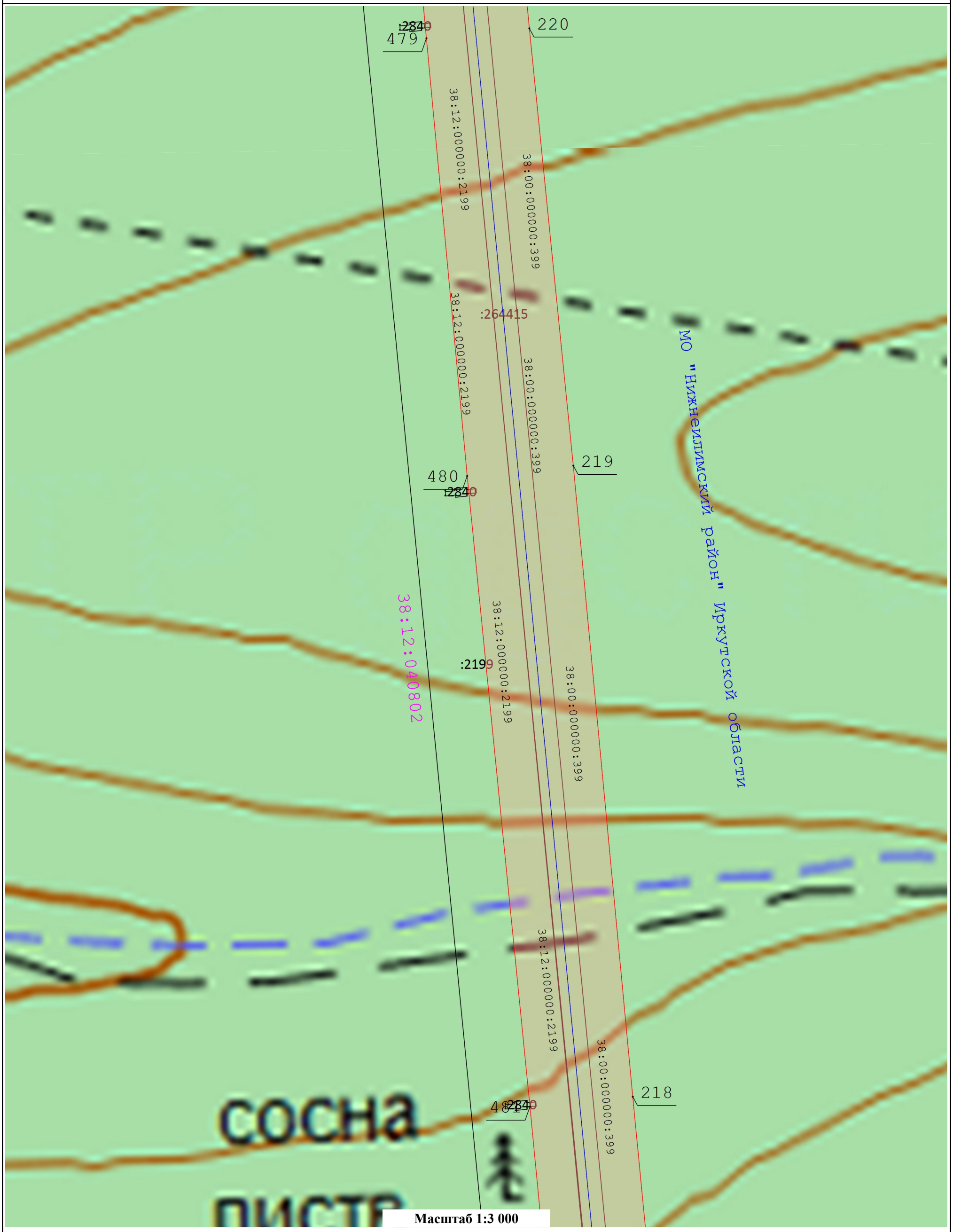


**Условные обозначения:**

- Установленные границы административно-территориальных образований, сведения о которой содержатся в ЕГРН
- Границы и номера кадастровых кварталов, сведения о которых содержатся в ЕГРН (38:32:020309)
- Границы и кадастровые номера земельных участков, сведения о которых содержатся в ЕГРН
- Проектное местоположение инженерного сооружения
- Проектные границы публичного сервитута и характерные точки (358)

**Раздел 4**

| **Схема расположения границ публичного сервитута** |
|---|
| Лист 103 |

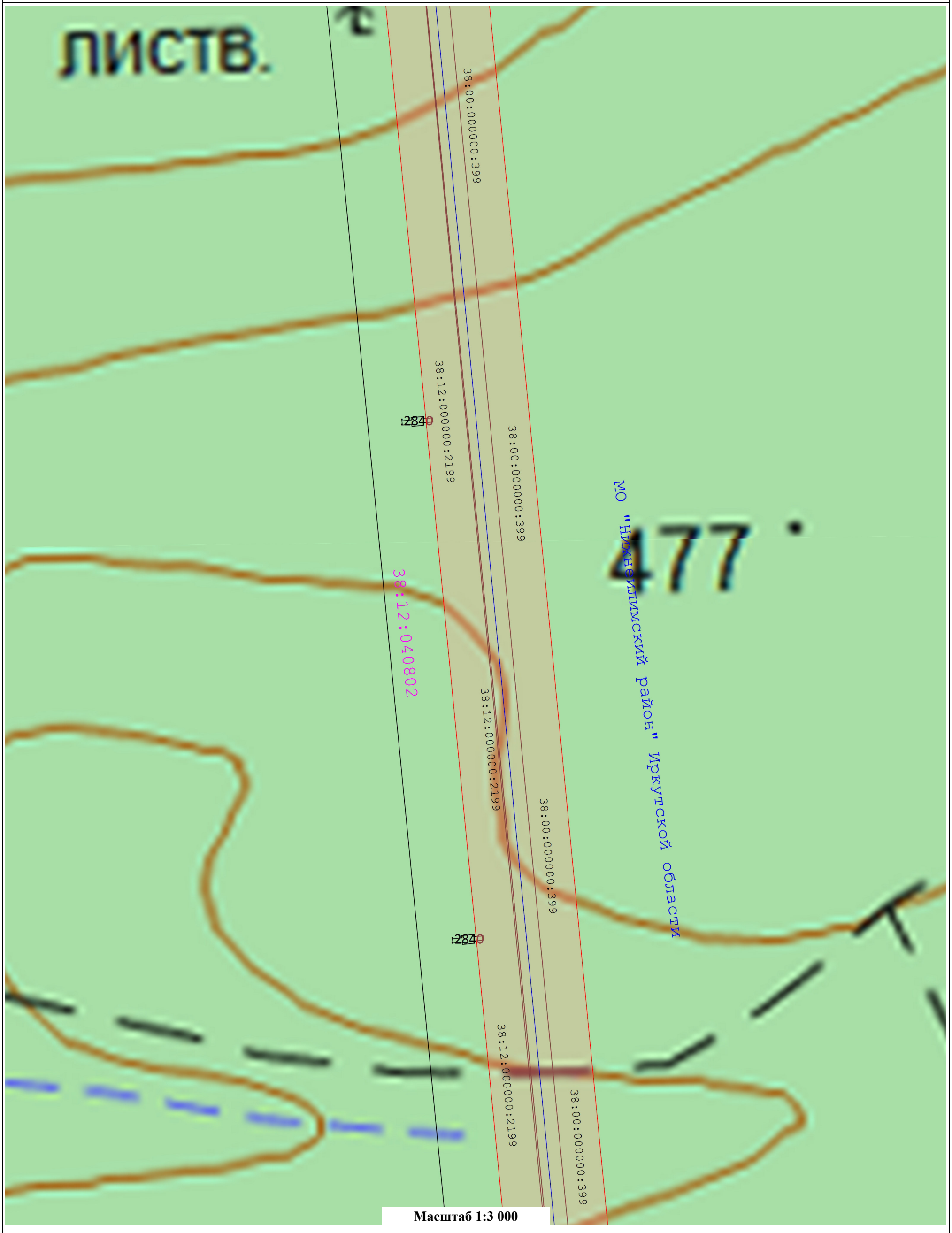


**Условные обозначения:**

- Установленные границы административно-территориальных образований, сведения о которой содержатся в ЕГРН
- Границы и номера кадастровых кварталов, сведения о которых содержатся в ЕГРН (38:32:020309)
- Границы и кадастровые номера земельных участков, сведения о которых содержатся в ЕГРН (38:17:000000:17)
- Проектное местоположение инженерного сооружения
- Проектные границы публичного сервитута и характерные точки (358)

**Раздел 4**

| **Схема расположения границ публичного сервитута** |
|---|
| Лист 104 |

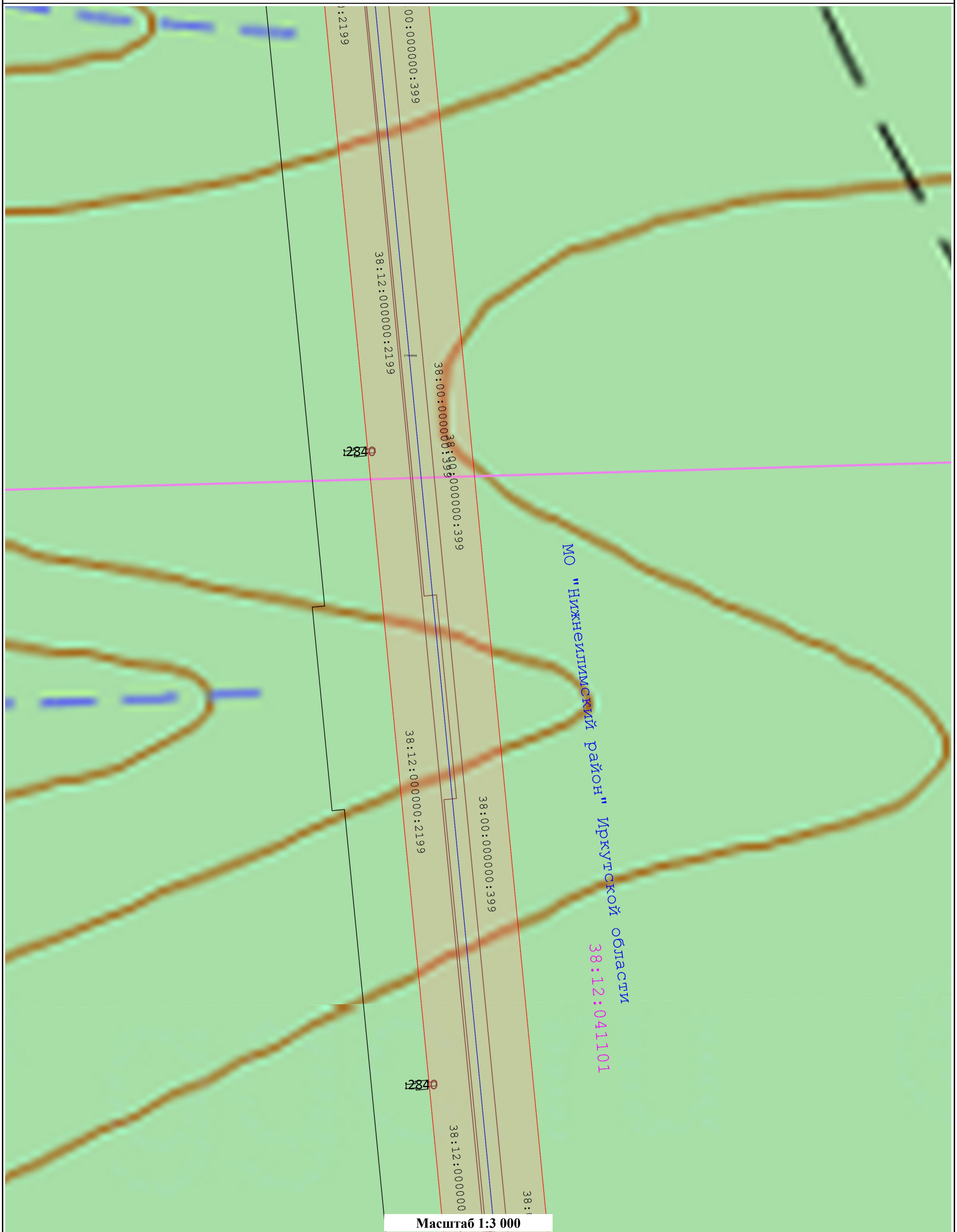


**Условные обозначения:**

- Установленные границы административно-территориальных образований, сведения о которой содержатся в ЕГРН
- Границы и номера кадастровых кварталов, сведения о которых содержатся в ЕГРН
- Границы и кадастровые номера земельных участков, сведения о которых содержатся в ЕГРН
- Проектное местоположение инженерного сооружения
- Проектные границы публичного сервитута и характерные точки

**Раздел 4**

**Схема расположения границ публичного сервитута**

Лист 105

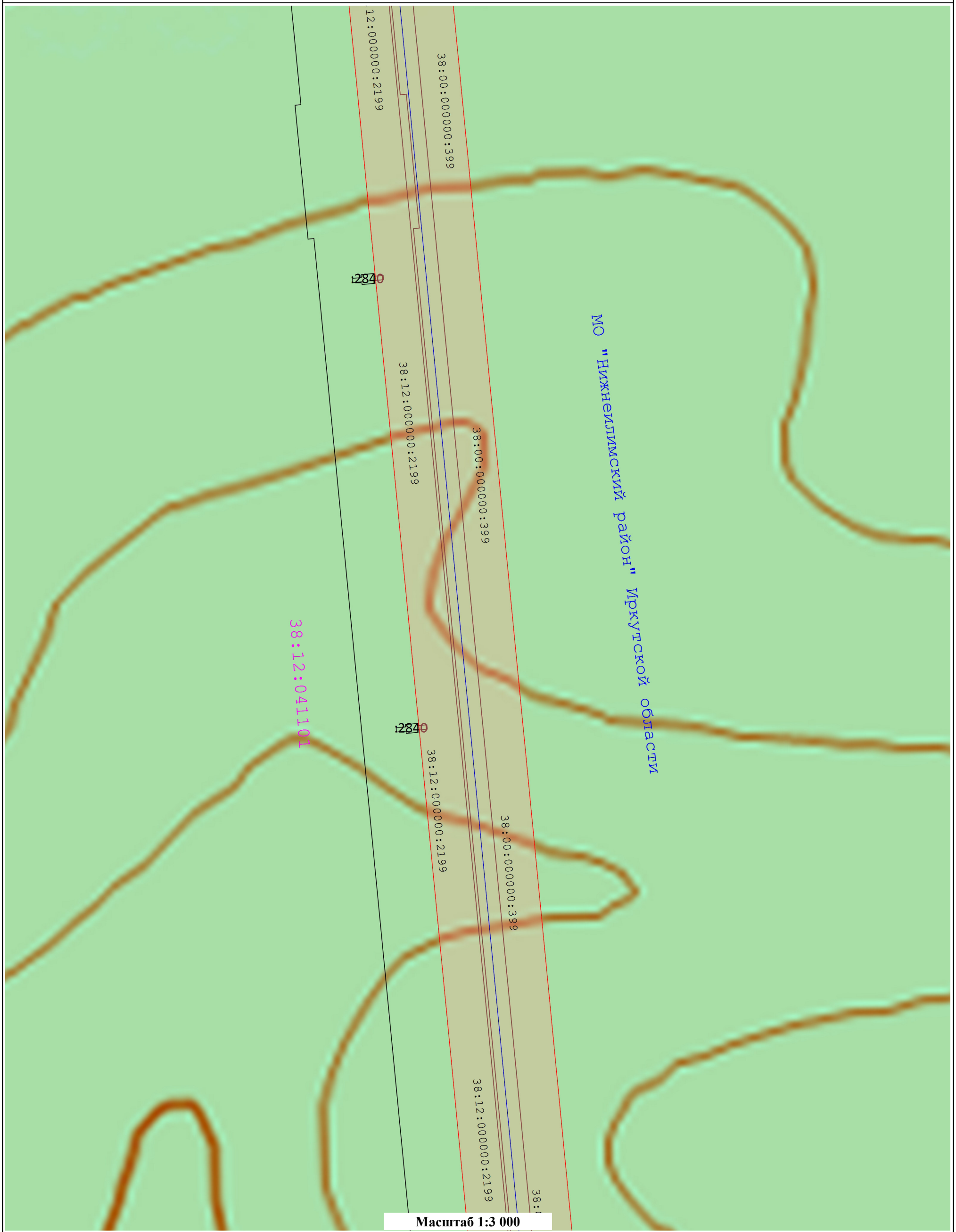


**Условные обозначения:**

- Установленные границы административно-территориальных образований, сведения о которой содержатся в ЕГРН
- Границы и номера кадастровых кварталов, сведения о которых содержатся в ЕГРН (38:32:020309)
- Границы и кадастровые номера земельных участков, сведения о которых содержатся в ЕГРН
- Проектное местоположение инженерного сооружения
- Проектные границы публичного сервитута и характерные точки (358)

**Раздел 4**

**Схема расположения границ публичного сервитута**

Лист 106

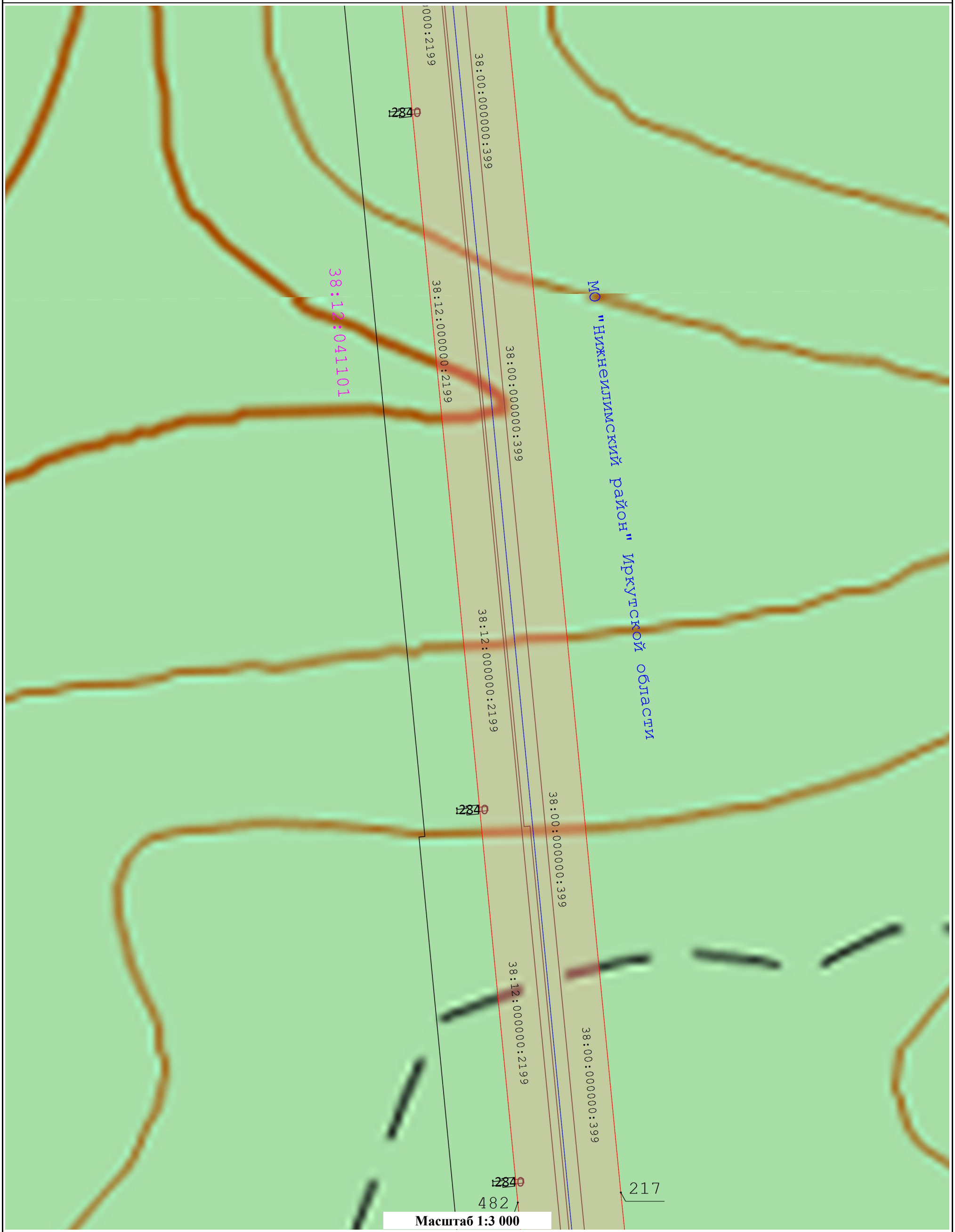


**Условные обозначения:**

- Установленные границы административно-территориальных образований, сведения о которой содержатся в ЕГРН
- Границы и номера кадастровых кварталов, сведения о которых содержатся в ЕГРН (38:32:020309)
- Границы и кадастровые номера земельных участков, сведения о которых содержатся в ЕГРН (38:17:000000:1)
- Проектное местоположение инженерного сооружения
- Проектные границы публичного сервитута и характерные точки (358)

**Раздел 4**

| **Схема расположения границ публичного сервитута** |
|---|
| Лист 107 |

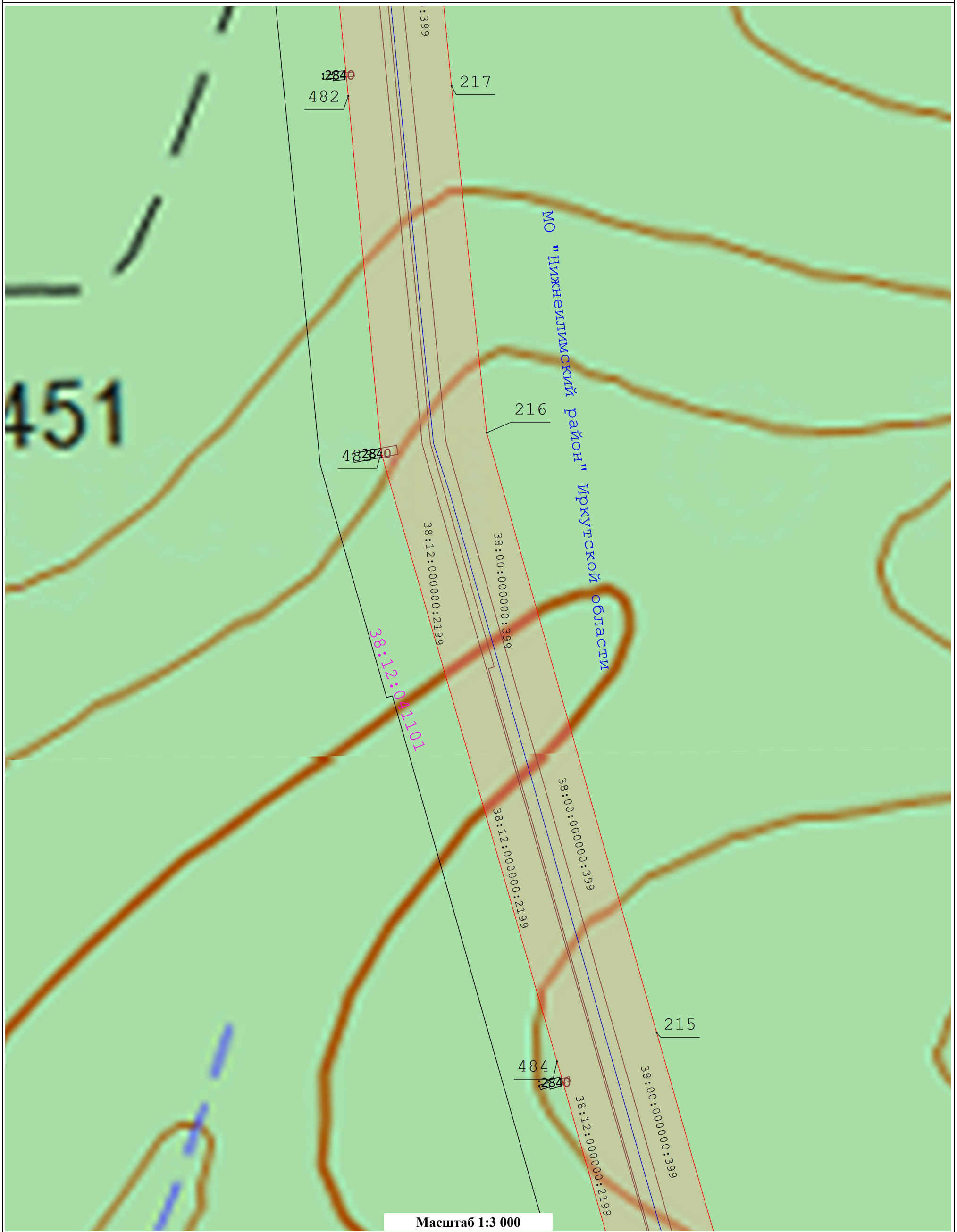


**Условные обозначения:**

- Установленные границы административно-территориальных образований, сведения о которой содержатся в ЕГРН
- Границы и номера кадастровых кварталов, сведения о которых содержатся в ЕГРН (38:32:020309)
- Границы и кадастровые номера земельных участков, сведения о которых содержатся в ЕГРН
- Проектное местоположение инженерного сооружения
- Проектные границы публичного сервитута и характерные точки (358)

**Раздел 4**

**Схема расположения границ публичного сервитута**

Лист 108

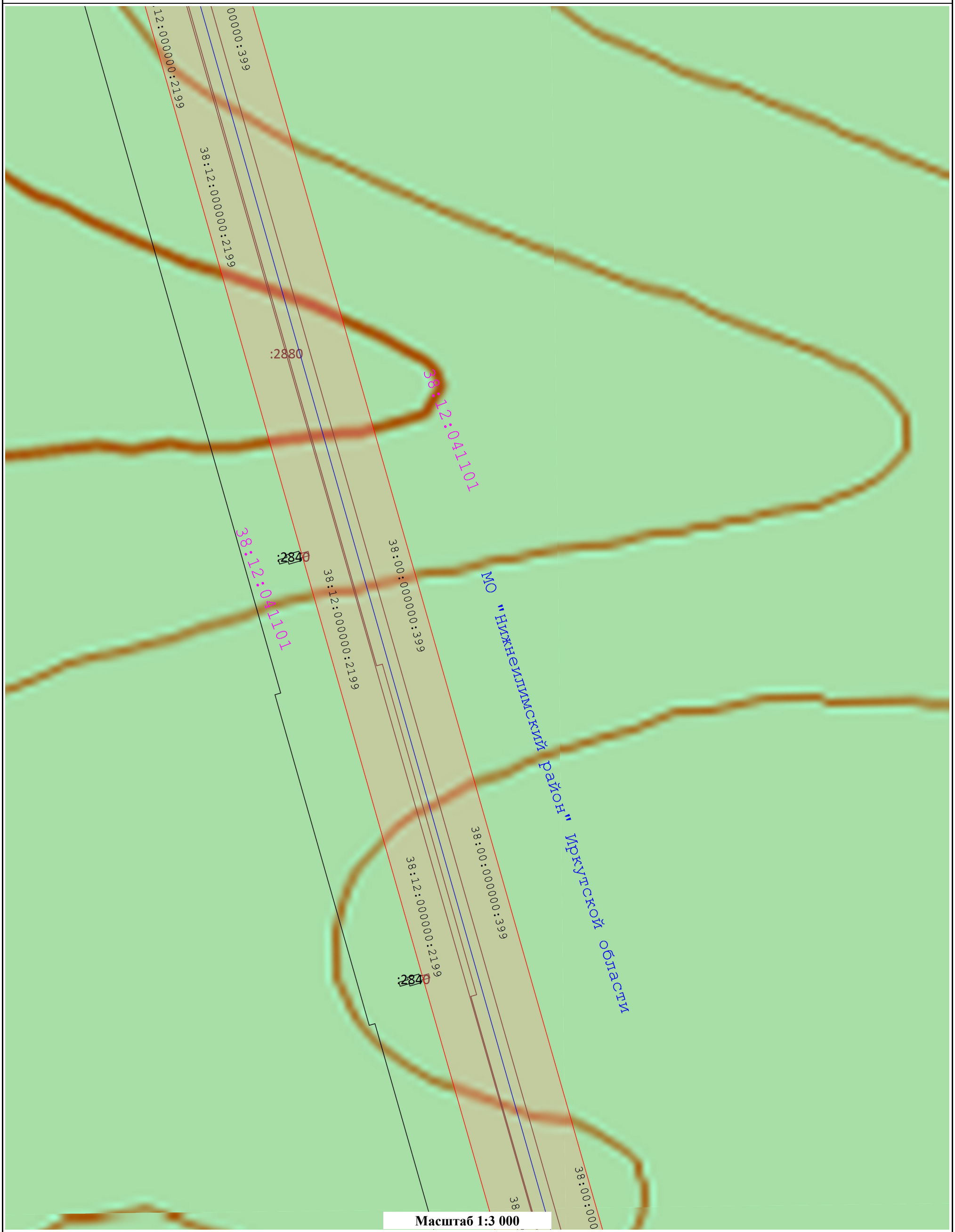


**Условные обозначения:**

- Установленные границы административно-территориальных образований, сведения о которой содержатся в ЕГРН
- Границы и номера кадастровых кварталов, сведения о которых содержатся в ЕГРН (38:32:020309)
- Границы и кадастровые номера земельных участков, сведения о которых содержатся в ЕГРН
- Проектное местоположение инженерного сооружения
- Проектные границы публичного сервитута и характерные точки (358)

**Раздел 4**

**Схема расположения границ публичного сервитута**

Лист 109

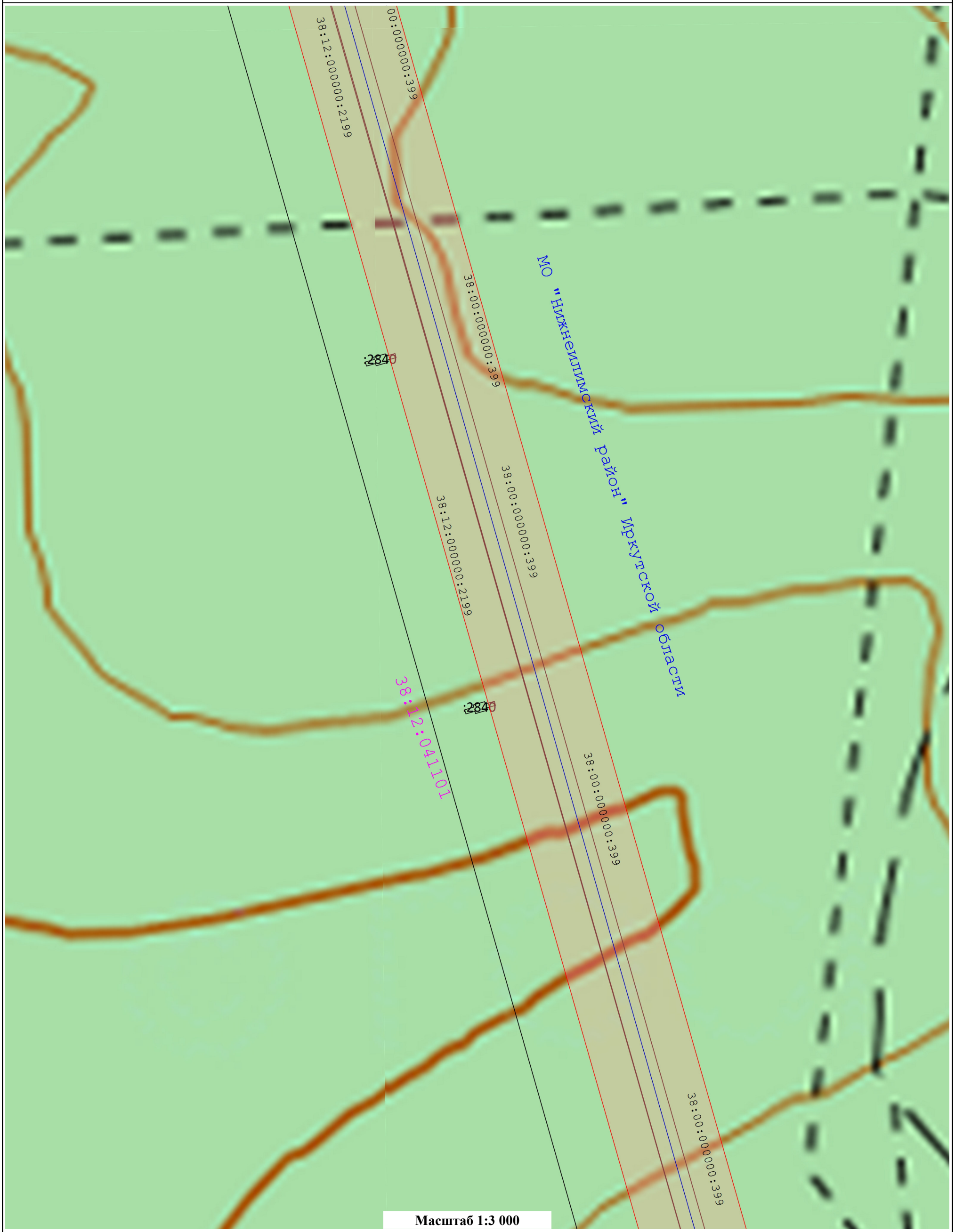


**Условные обозначения:**

- Установленные границы административно-территориальных образований, сведения о которой содержатся в ЕГРН
- Границы и номера кадастровых кварталов, сведения о которых содержатся в ЕГРН (38:32:020309)
- Границы и кадастровые номера земельных участков, сведения о которых содержатся в ЕГРН (38:17:000000:17)
- Проектное местоположение инженерного сооружения
- Проектные границы публичного сервитута и характерные точки (358)

**Раздел 4**

**Схема расположения границ публичного сервитута**

Лист 110

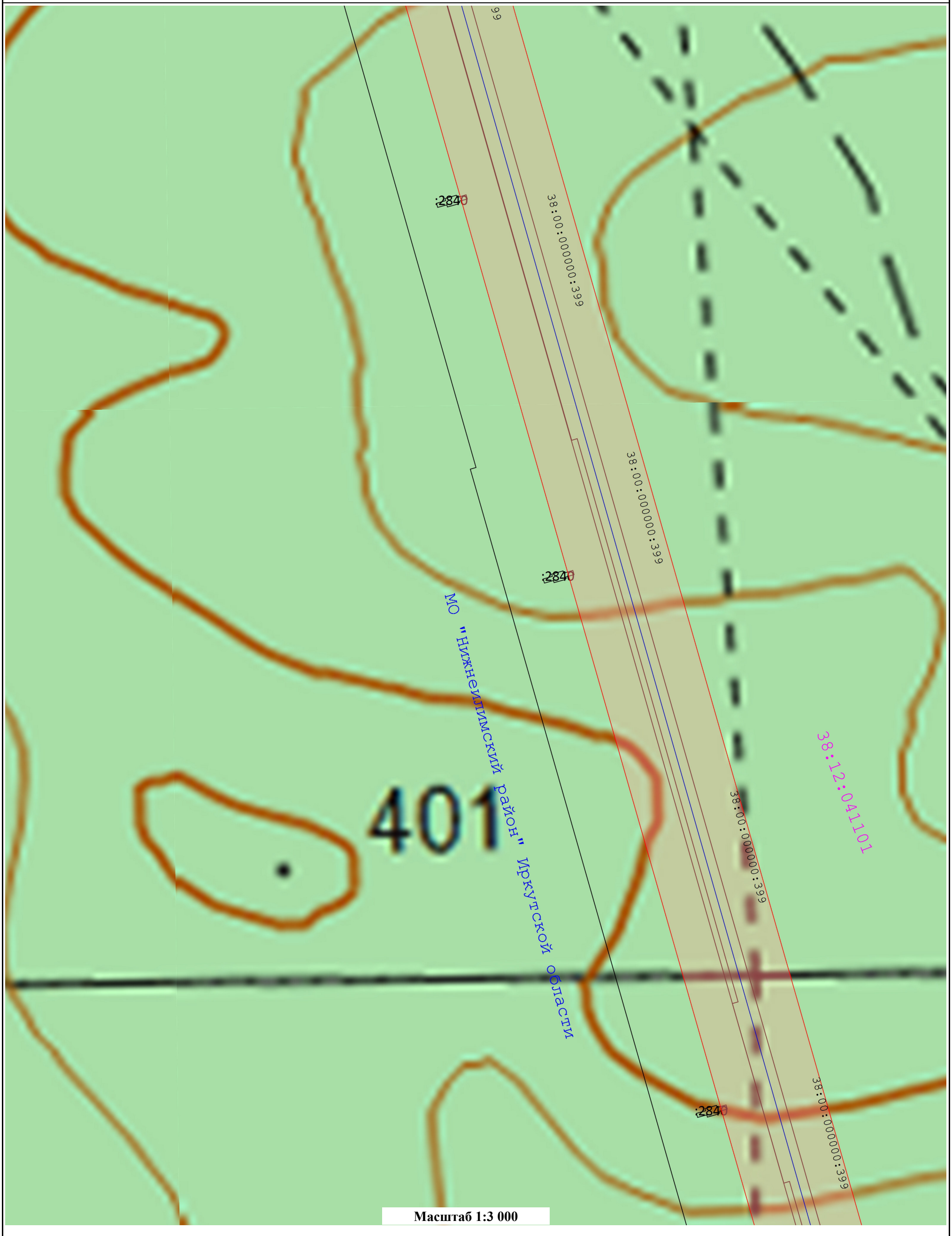


**Масштаб 1:3 000**

**Условные обозначения:**

- Установленные границы административно-территориальных образований, сведения о которой содержатся в ЕГРН
- Границы и номера кадастровых кварталов, сведения о которых содержатся в ЕГРН (38:32:020309)
- Границы и кадастровые номера земельных участков, сведения о которых содержатся в ЕГРН (38:17:000000:12)
- Проектное местоположение инженерного сооружения
- Проектные границы публичного сервитута и характерные точки (358)

**Раздел 4**

| **Схема расположения границ публичного сервитута** |
|---|
| Лист 111 |

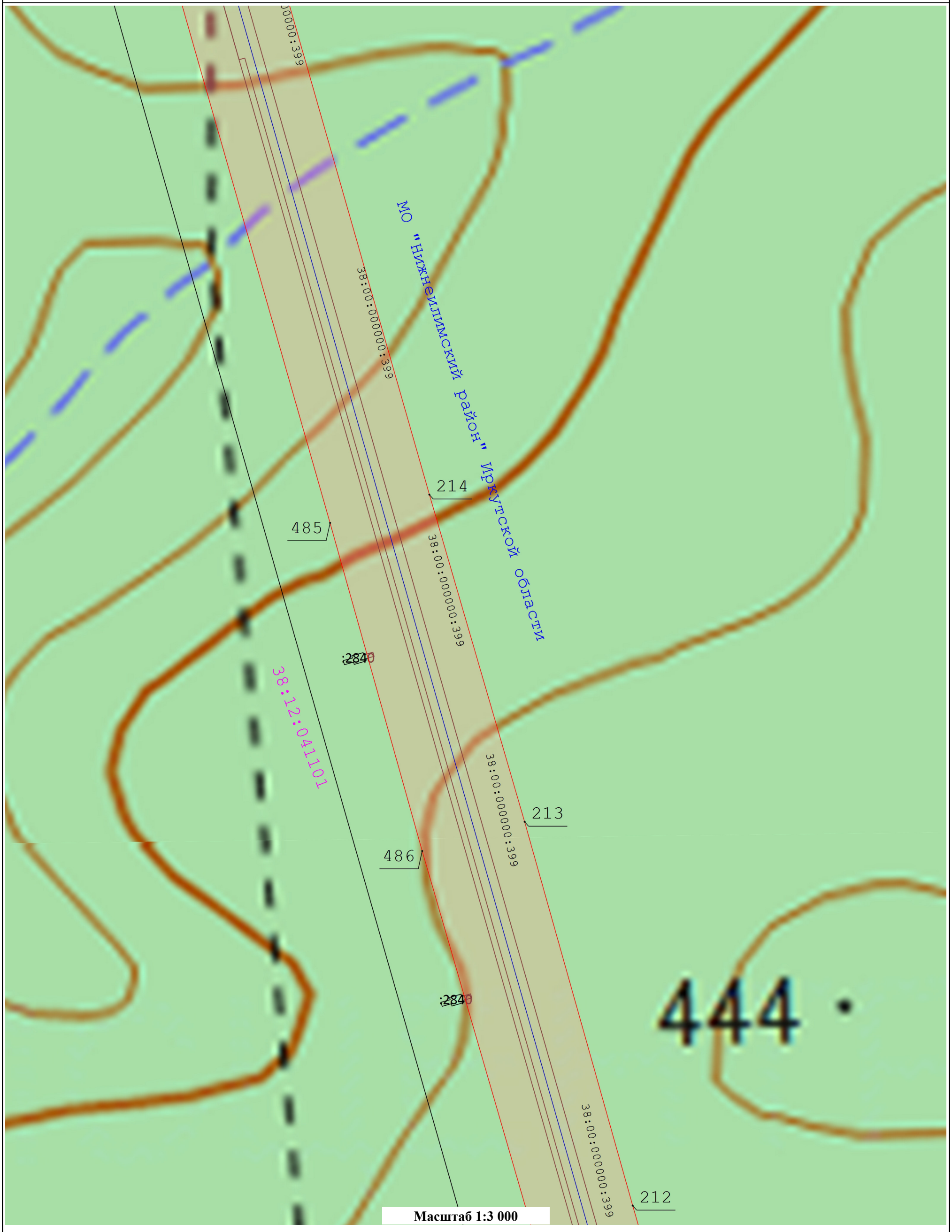


**Условные обозначения:**

- Установленные границы административно-территориальных образований, сведения о которой содержатся в ЕГРН
- Границы и номера кадастровых кварталов, сведения о которых содержатся в ЕГРН (38:32:020309)
- Границы и кадастровые номера земельных участков, сведения о которых содержатся в ЕГРН
- Проектное местоположение инженерного сооружения
- Проектные границы публичного сервитута и характерные точки (358)

**Раздел 4**

**Схема расположения границ публичного сервитута**

Лист 112

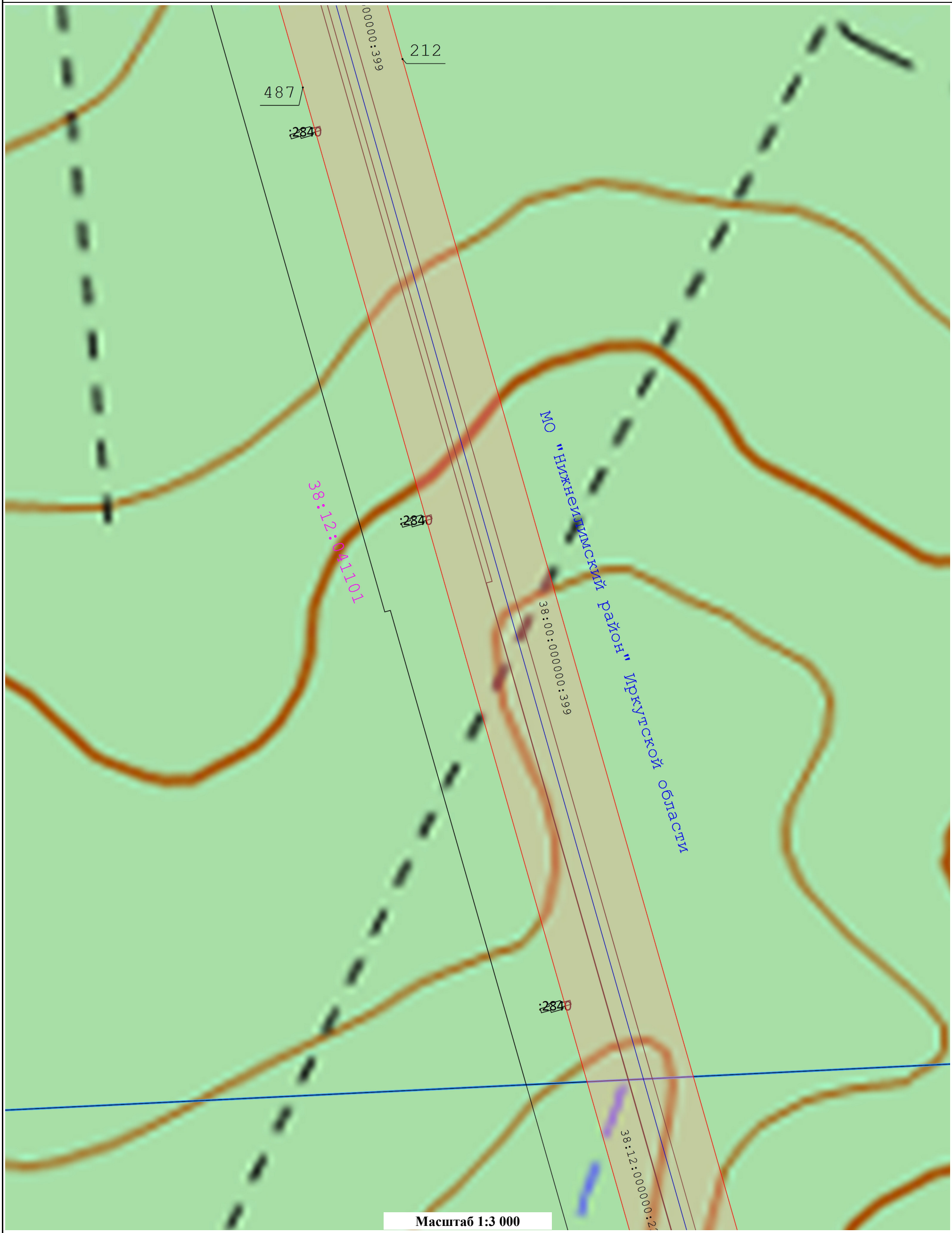


**Условные обозначения:**

- Установленные границы административно-территориальных образований, сведения о которой содержатся в ЕГРН
- Границы и номера кадастровых кварталов, сведения о которых содержатся в ЕГРН (38:32:020309)
- Границы и кадастровые номера земельных участков, сведения о которых содержатся в ЕГРН
- Проектное местоположение инженерного сооружения
- Проектные границы публичного сервитута и характерные точки (358)

**Раздел 4**

**Схема расположения границ публичного сервитута**

Лист 113

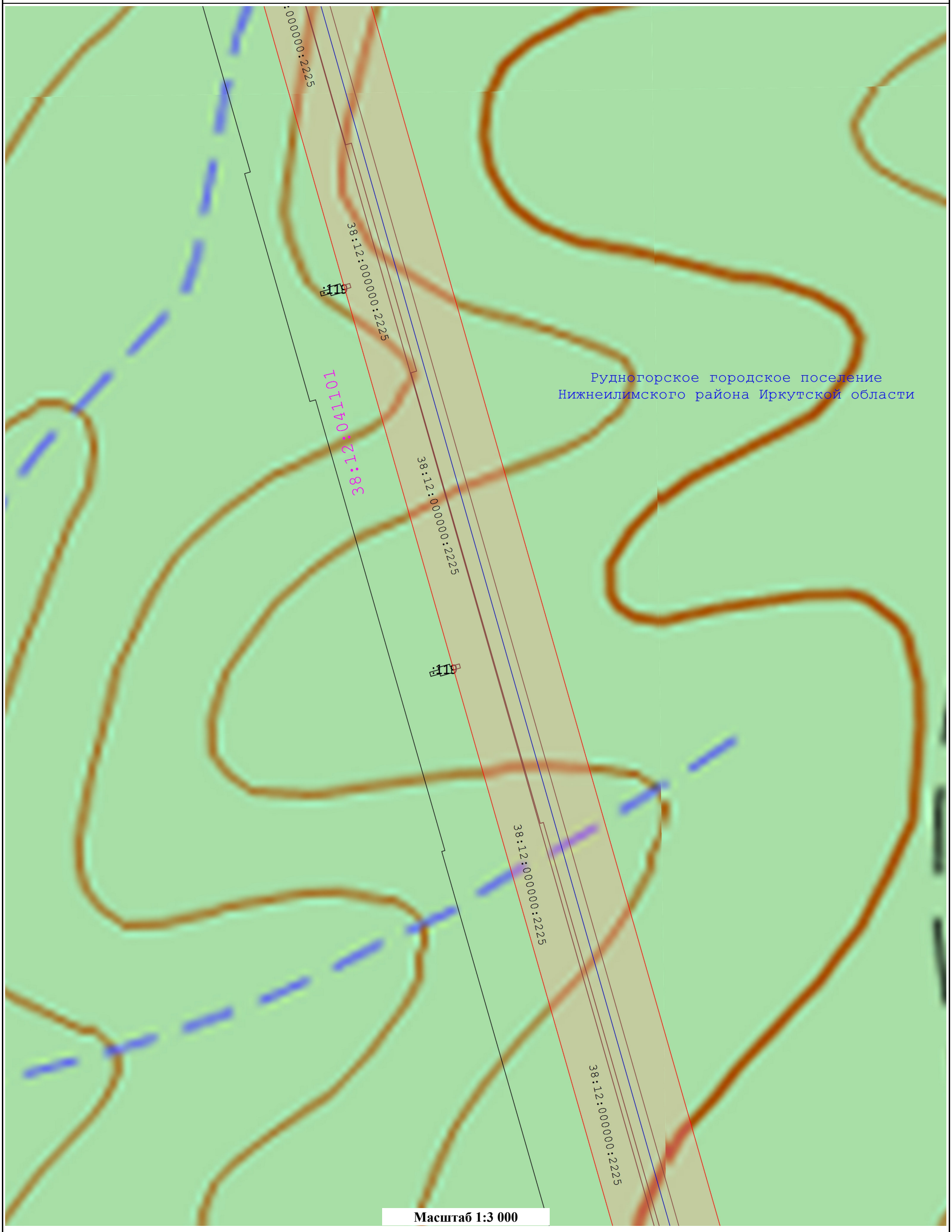


**Масштаб 1:3 000**

**Условные обозначения:**

- Установленные границы административно-территориальных образований, сведения о которой содержатся в ЕГРН
- Границы и номера кадастровых кварталов, сведения о которых содержатся в ЕГРН (38:32:020309)
- Границы и кадастровые номера земельных участков, сведения о которых содержатся в ЕГРН
- Проектное местоположение инженерного сооружения
- Проектные границы публичного сервитута и характерные точки (358)

**Раздел 4**

**Схема расположения границ публичного сервитута**

Лист 114

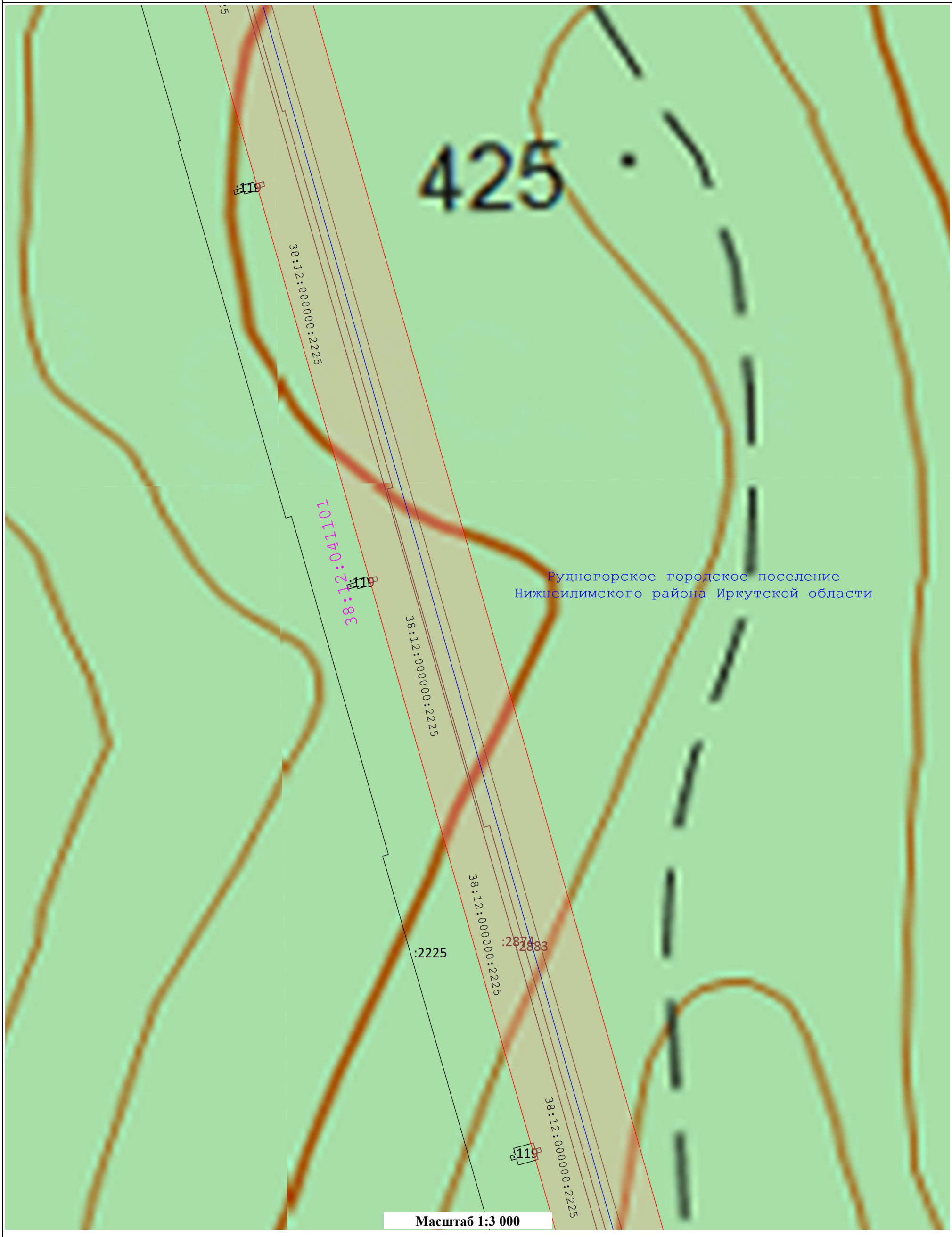


**Условные обозначения:**

- Установленные границы административно-территориальных образований, сведения о которой содержатся в ЕГРН
- Границы и номера кадастровых кварталов, сведения о которых содержатся в ЕГРН
- Границы и кадастровые номера земельных участков, сведения о которых содержатся в ЕГРН
- Проектное местоположение инженерного сооружения
- Проектные границы публичного сервитута и характерные точки

**Раздел 4**

**Схема расположения границ публичного сервитута**

Лист 115

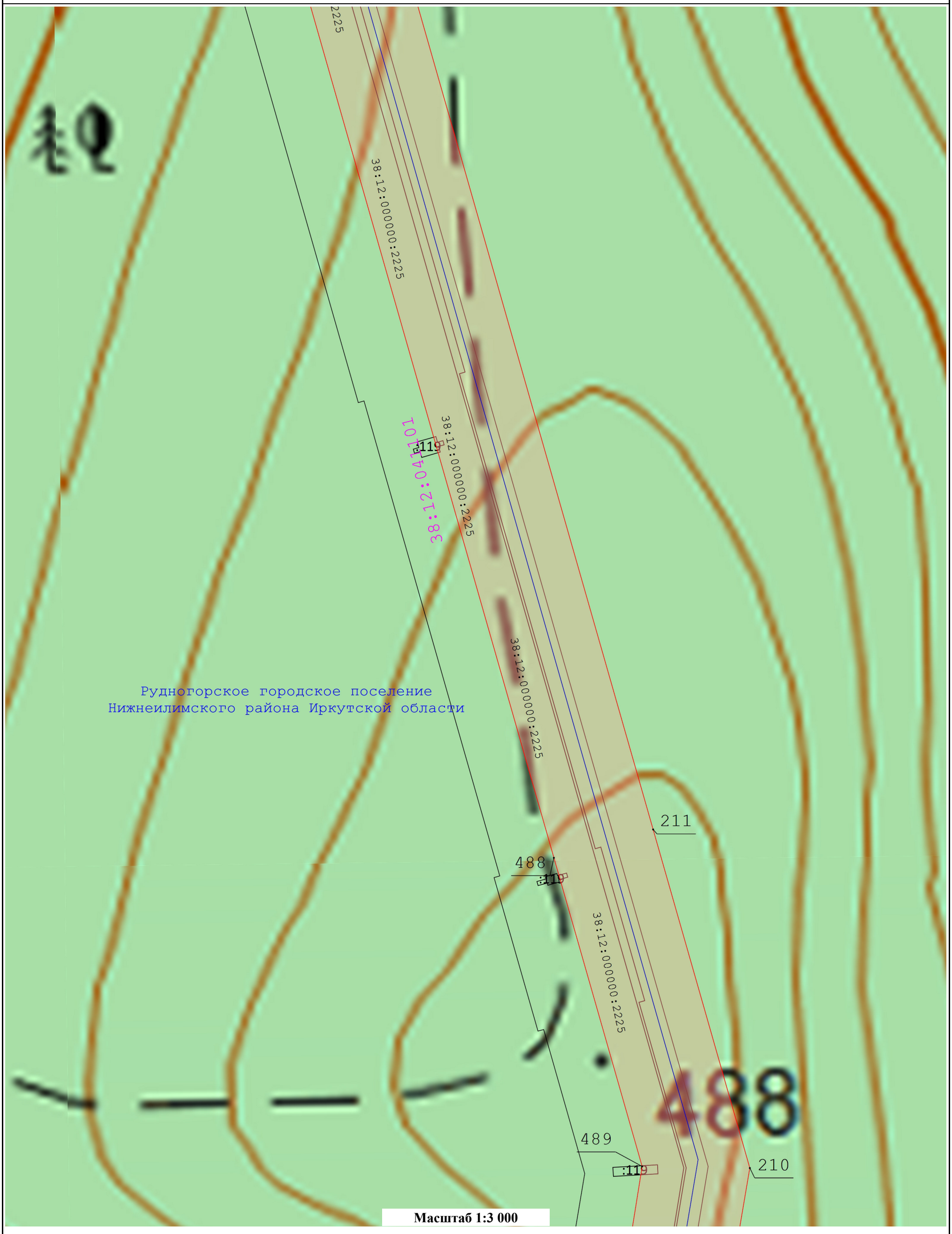


**Условные обозначения:**

- Установленные границы административно-территориальных образований, сведения о которой содержатся в ЕГРН
- Границы и номера кадастровых кварталов, сведения о которых содержатся в ЕГРН (38:32:020309)
- Границы и кадастровые номера земельных участков, сведения о которых содержатся в ЕГРН (38:17:000000:1)
- Проектное местоположение инженерного сооружения
- Проектные границы публичного сервитута и характерные точки (358)

**Раздел 4**

**Схема расположения границ публичного сервитута**

Лист 116

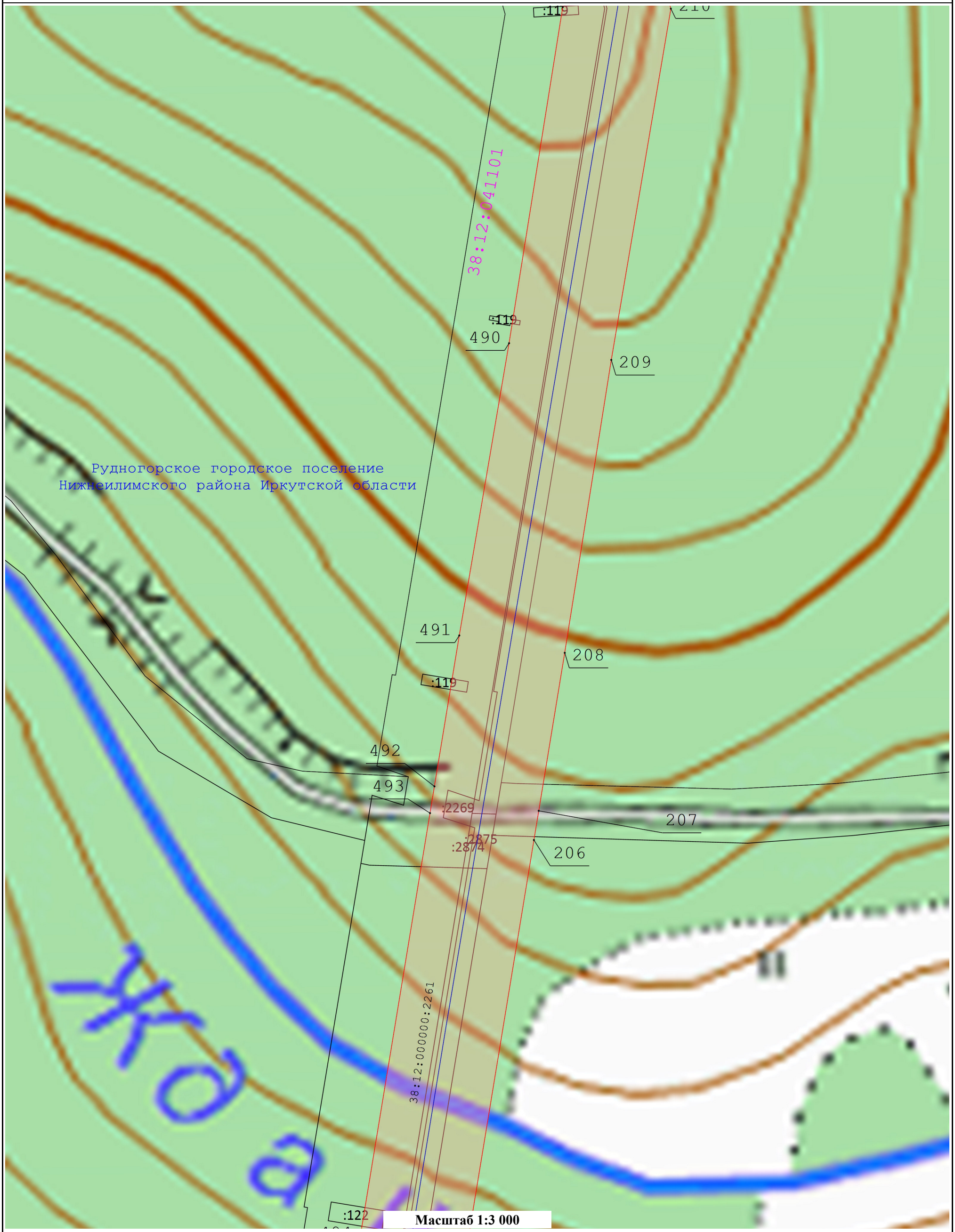


**Условные обозначения:**

- Установленные границы административно-территориальных образований, сведения о которой содержатся в ЕГРН
- Границы и номера кадастровых кварталов, сведения о которых содержатся в ЕГРН (38:32:020309)
- Границы и кадастровые номера земельных участков, сведения о которых содержатся в ЕГРН (38:17:000000:1)
- Проектное местоположение инженерного сооружения
- Проектные границы публичного сервитута и характерные точки (358)

**Раздел 4**

**Схема расположения границ публичного сервитута**

Лист 117

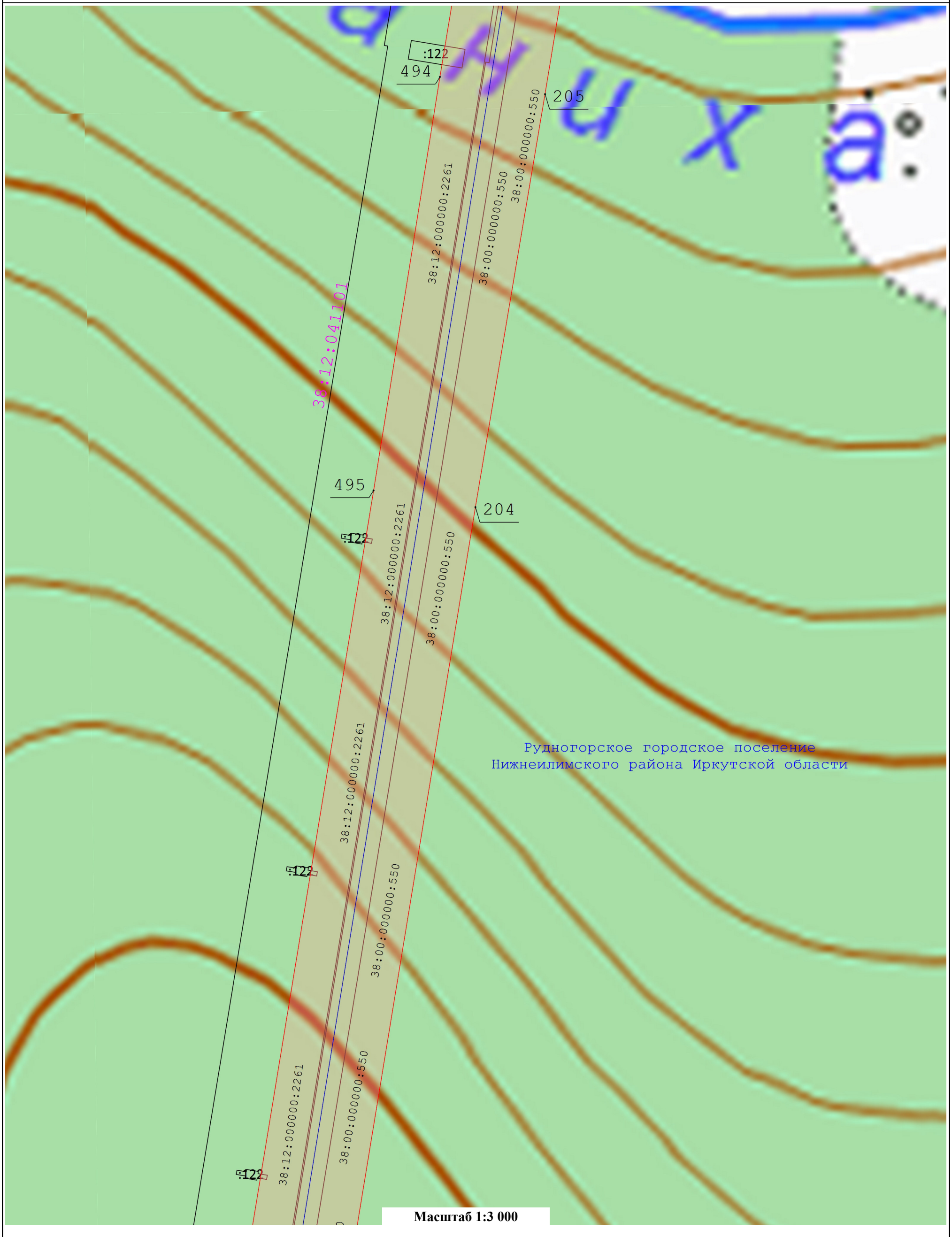


**Условные обозначения:**

- Установленные границы административно-территориальных образований, сведения о которой содержатся в ЕГРН
- Границы и номера кадастровых кварталов, сведения о которых содержатся в ЕГРН (38:32:020309)
- Границы и кадастровые номера земельных участков, сведения о которых содержатся в ЕГРН (38:17:000000:12)
- Проектное местоположение инженерного сооружения
- Проектные границы публичного сервитута и характерные точки (358)

**Раздел 4**

**Схема расположения границ публичного сервитута**

Лист 118

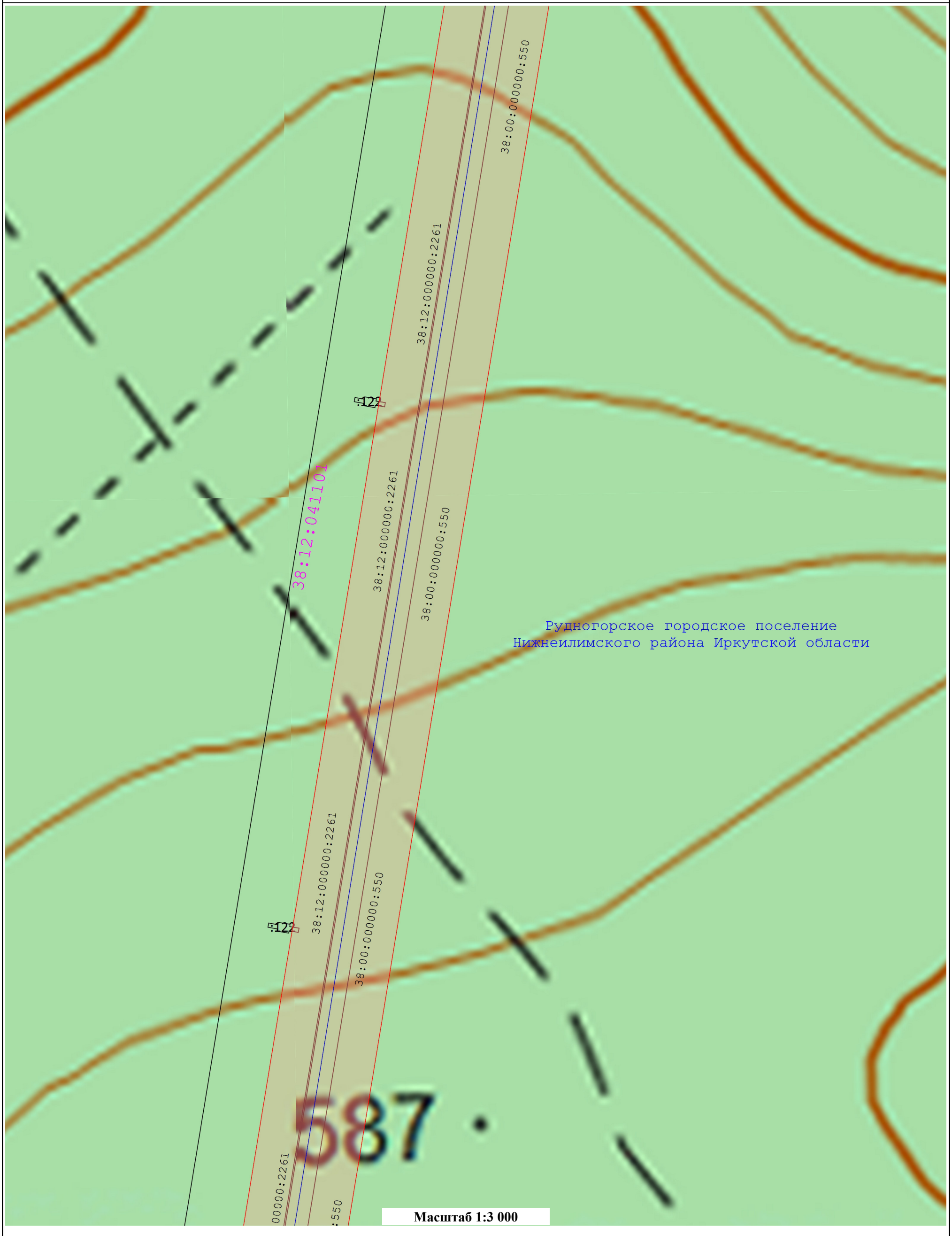


**Масштаб 1:3 000**

**Условные обозначения:**

- Установленные границы административно-территориальных образований, сведения о которой содержатся в ЕГРН
- Границы и номера кадастровых кварталов, сведения о которых содержатся в ЕГРН (38:32:020309)
- Границы и кадастровые номера земельных участков, сведения о которых содержатся в ЕГРН
- Проектное местоположение инженерного сооружения
- Проектные границы публичного сервитута и характерные точки (358)

**Раздел 4**

| **Схема расположения границ публичного сервитута** |
|---|
| Лист 119 |

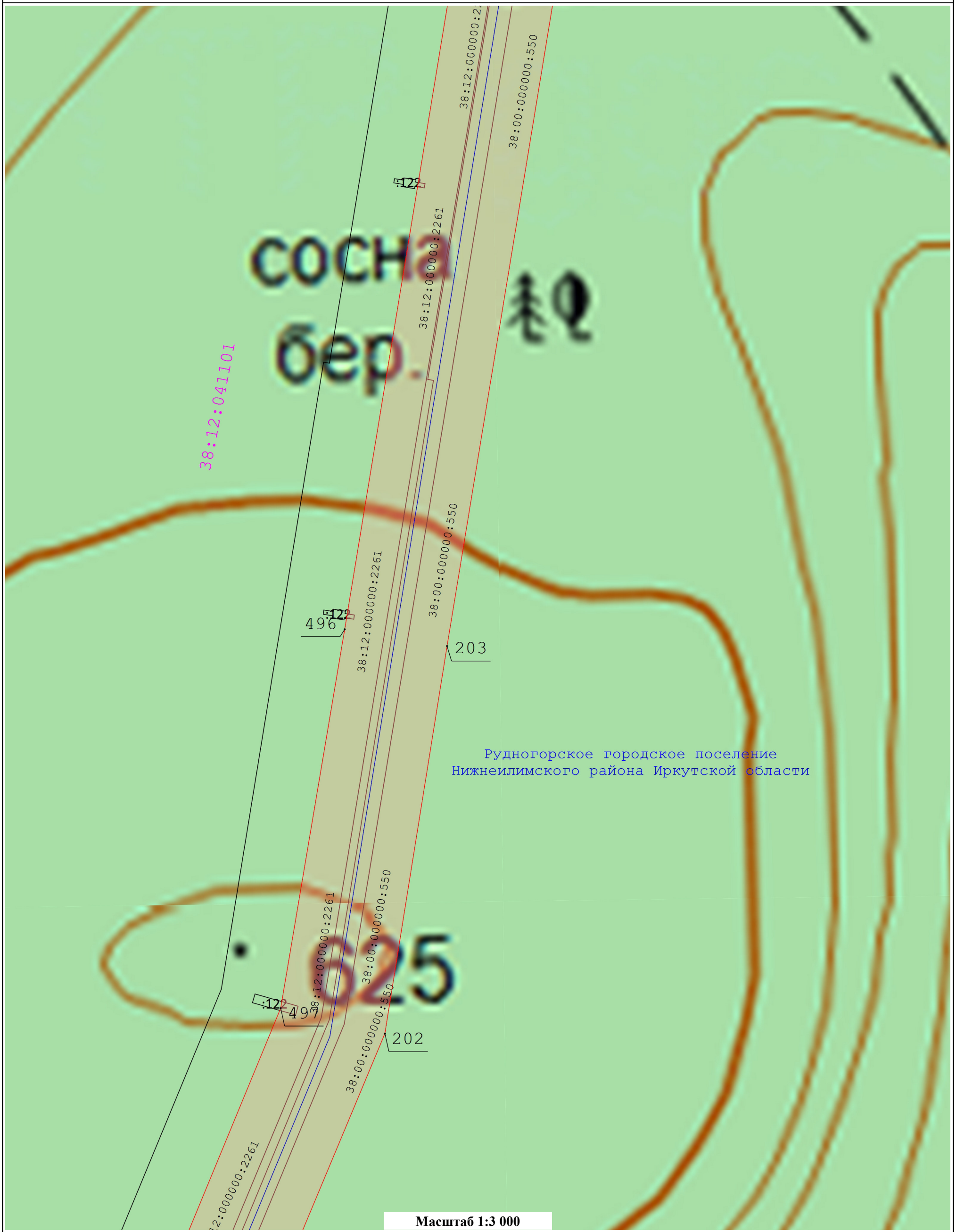


**Условные обозначения:**

- Установленные границы административно-территориальных образований, сведения о которой содержатся в ЕГРН
- Границы и номера кадастровых кварталов, сведения о которых содержатся в ЕГРН (38:32:020309)
- Границы и кадастровые номера земельных участков, сведения о которых содержатся в ЕГРН
- Проектное местоположение инженерного сооружения
- Проектные границы публичного сервитута и характерные точки (358)

**Раздел 4**

**Схема расположения границ публичного сервитута**

Лист 120

**Условные обозначения:**

- Установленные границы административно-территориальных образований, сведения о которой содержатся в ЕГРН
- Границы и номера кадастровых кварталов, сведения о которых содержатся в ЕГРН (38:32:020309)
- Границы и кадастровые номера земельных участков, сведения о которых содержатся в ЕГРН
- Проектное местоположение инженерного сооружения
- Проектные границы публичного сервитута и характерные точки (358)

**Раздел 4**

| **Схема расположения границ публичного сервитута** |
|---|
| Лист 121 |

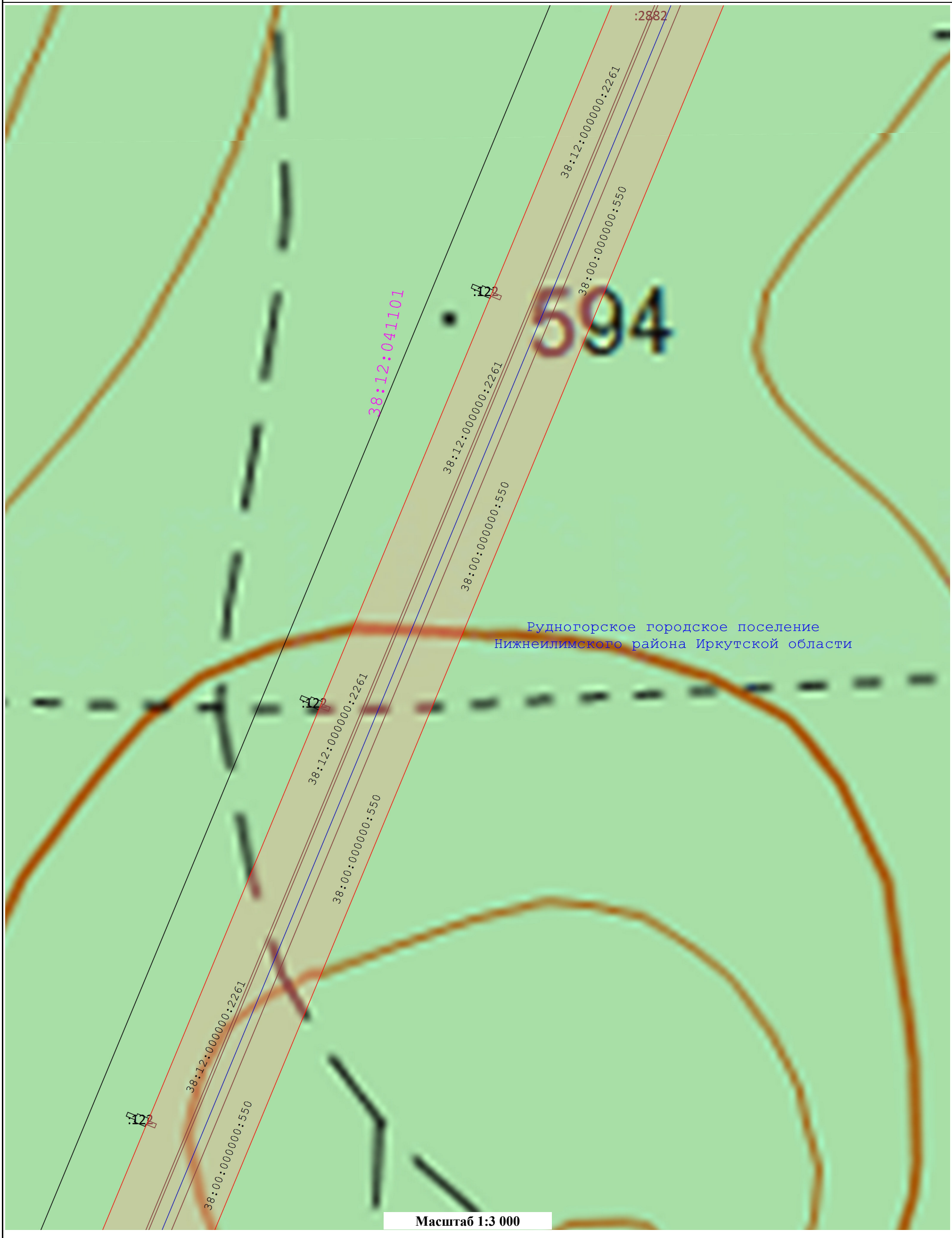


**Условные обозначения:**

- Установленные границы административно-территориальных образований, сведения о которой содержатся в ЕГРН
- Границы и номера кадастровых кварталов, сведения о которых содержатся в ЕГРН (38:32:020309)
- Границы и кадастровые номера земельных участков, сведения о которых содержатся в ЕГРН (38:17:000000:1)
- Проектное местоположение инженерного сооружения
- Проектные границы публичного сервитута и характерные точки (358)

**Раздел 4**

**Схема расположения границ публичного сервитута**

Лист 122

**Условные обозначения:**

- Установленные границы административно-территориальных образований, сведения о которой содержатся в ЕГРН
- Границы и номера кадастровых кварталов, сведения о которых содержатся в ЕГРН (38:32:020309)
- Границы и кадастровые номера земельных участков, сведения о которых содержатся в ЕГРН
- Проектное местоположение инженерного сооружения
- Проектные границы публичного сервитута и характерные точки (358)

**Раздел 4**

**Схема расположения границ публичного сервитута**

Лист 123

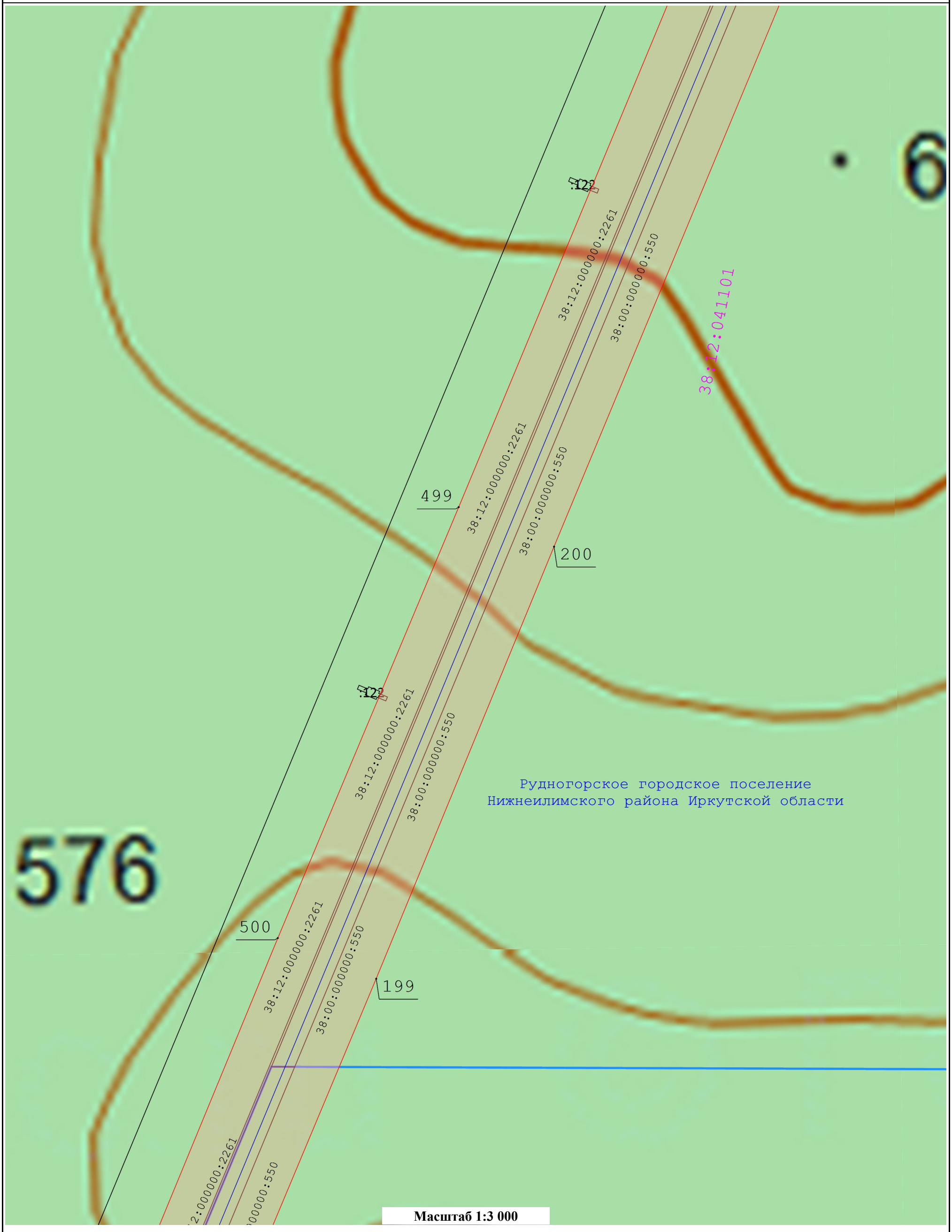


**Условные обозначения:**

- Установленные границы административно-территориальных образований, сведения о которой содержатся в ЕГРН
- Границы и номера кадастровых кварталов, сведения о которых содержатся в ЕГРН (38:32:020309)
- Границы и кадастровые номера земельных участков, сведения о которых содержатся в ЕГРН (38:17:000000:17)
- Проектное местоположение инженерного сооружения
- Проектные границы публичного сервитута и характерные точки (358)

**Раздел 4**

**Схема расположения границ публичного сервитута**

Лист 124

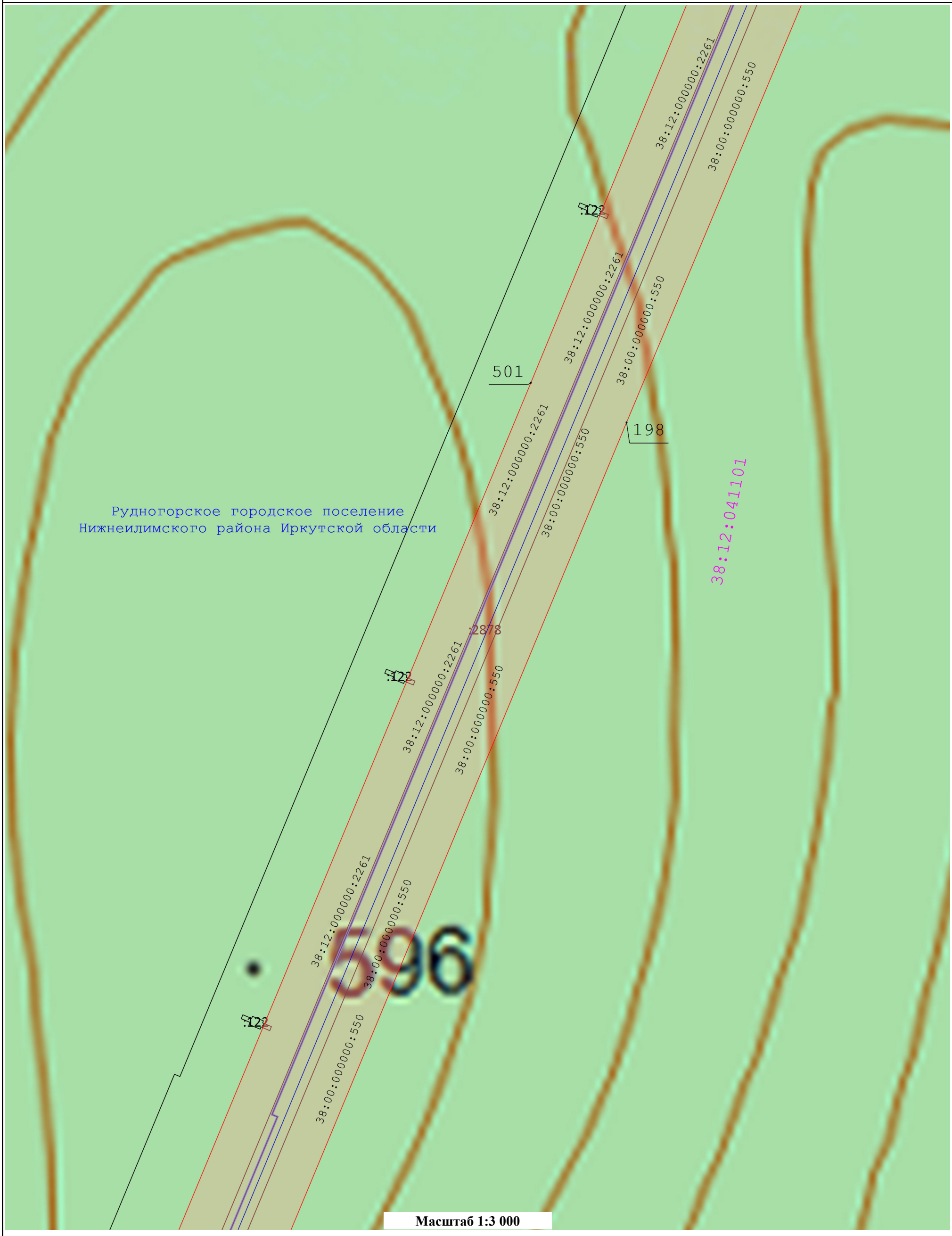


**Масштаб 1:3 000**

**Условные обозначения:**

- Установленные границы административно-территориальных образований, сведения о которой содержатся в ЕГРН
- Границы и номера кадастровых кварталов, сведения о которых содержатся в ЕГРН (38:32:020309)
- Границы и кадастровые номера земельных участков, сведения о которых содержатся в ЕГРН (38:17:000000:17)
- Проектное местоположение инженерного сооружения
- Проектные границы публичного сервитута и характерные точки (358)

**Раздел 4**

**Схема расположения границ публичного сервитута**

Лист 125

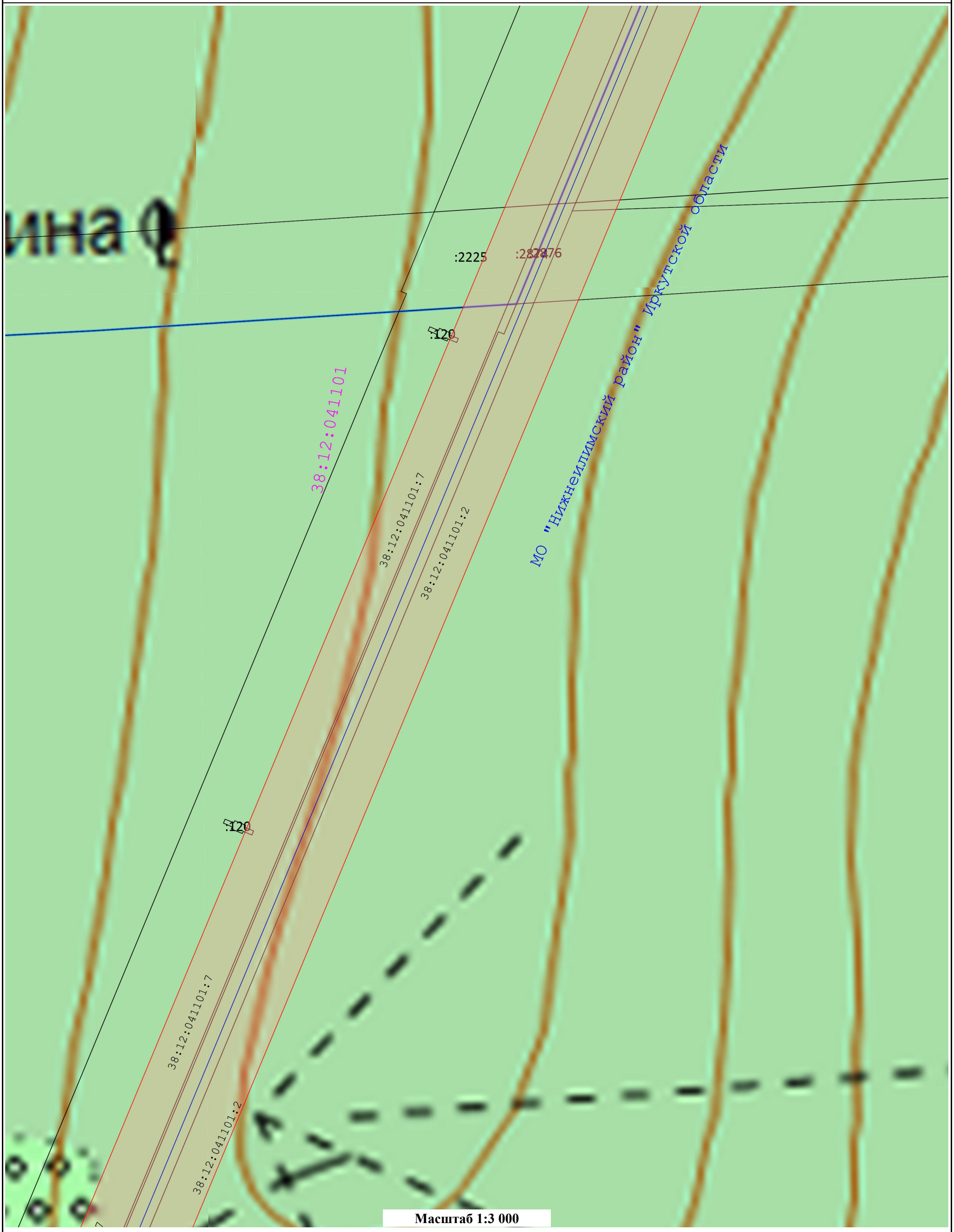


**Условные обозначения:**

- Установленные границы административно-территориальных образований, сведения о которой содержатся в ЕГРН
- Границы и номера кадастровых кварталов, сведения о которых содержатся в ЕГРН (38:32:020309)
- Границы и кадастровые номера земельных участков, сведения о которых содержатся в ЕГРН (38:17:000000:12)
- Проектное местоположение инженерного сооружения
- Проектные границы публичного сервитута и характерные точки (358)

**Раздел 4**

**Схема расположения границ публичного сервитута**

Лист 126

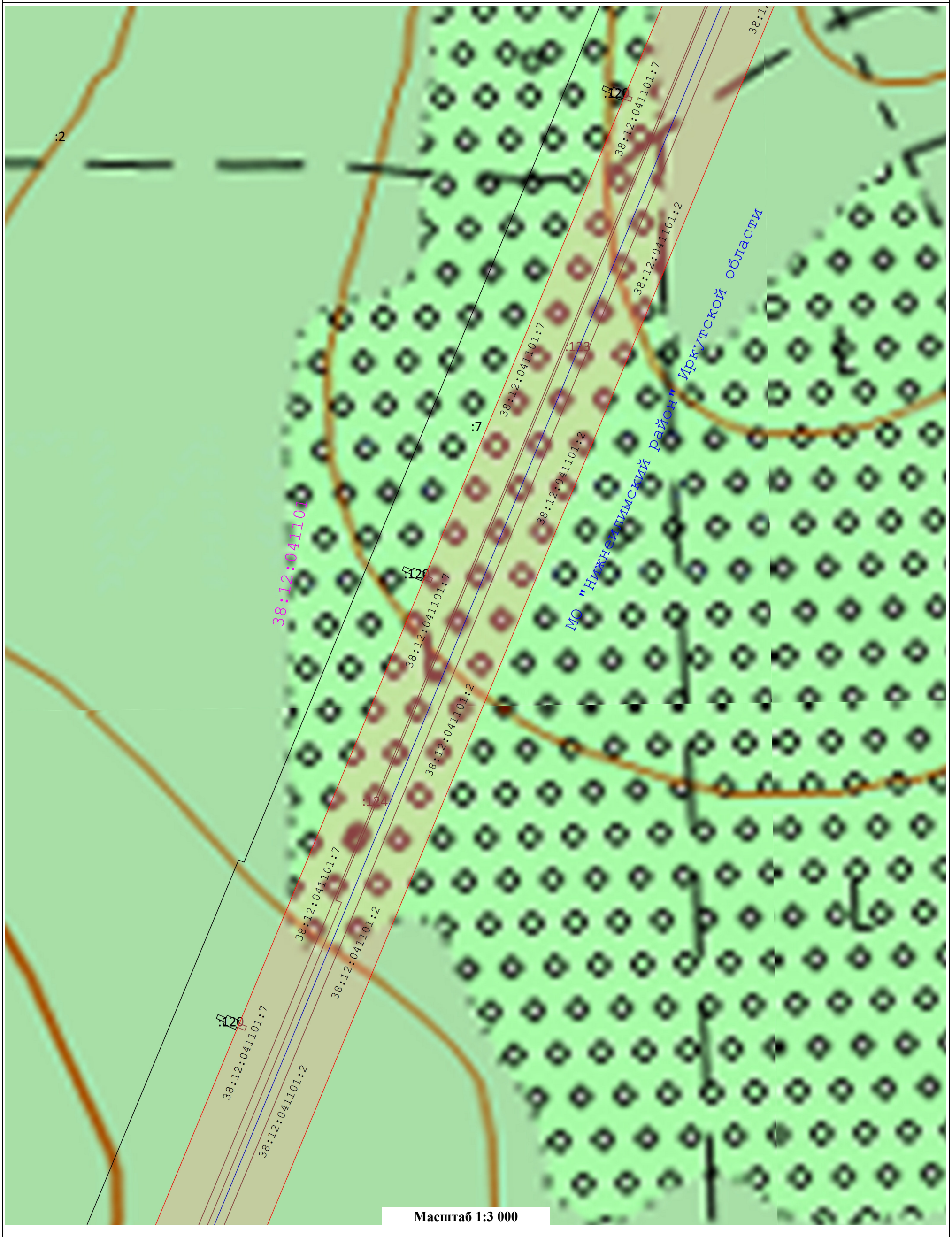


**Условные обозначения:**

- Установленные границы административно-территориальных образований, сведения о которой содержатся в ЕГРН
- Границы и номера кадастровых кварталов, сведения о которых содержатся в ЕГРН (38:32:020309)
- Границы и кадастровые номера земельных участков, сведения о которых содержатся в ЕГРН (38:17:000000:1)
- Проектное местоположение инженерного сооружения
- Проектные границы публичного сервитута и характерные точки (358)

**Раздел 4**

| **Схема расположения границ публичного сервитута** |
|---|
| Лист 127 |

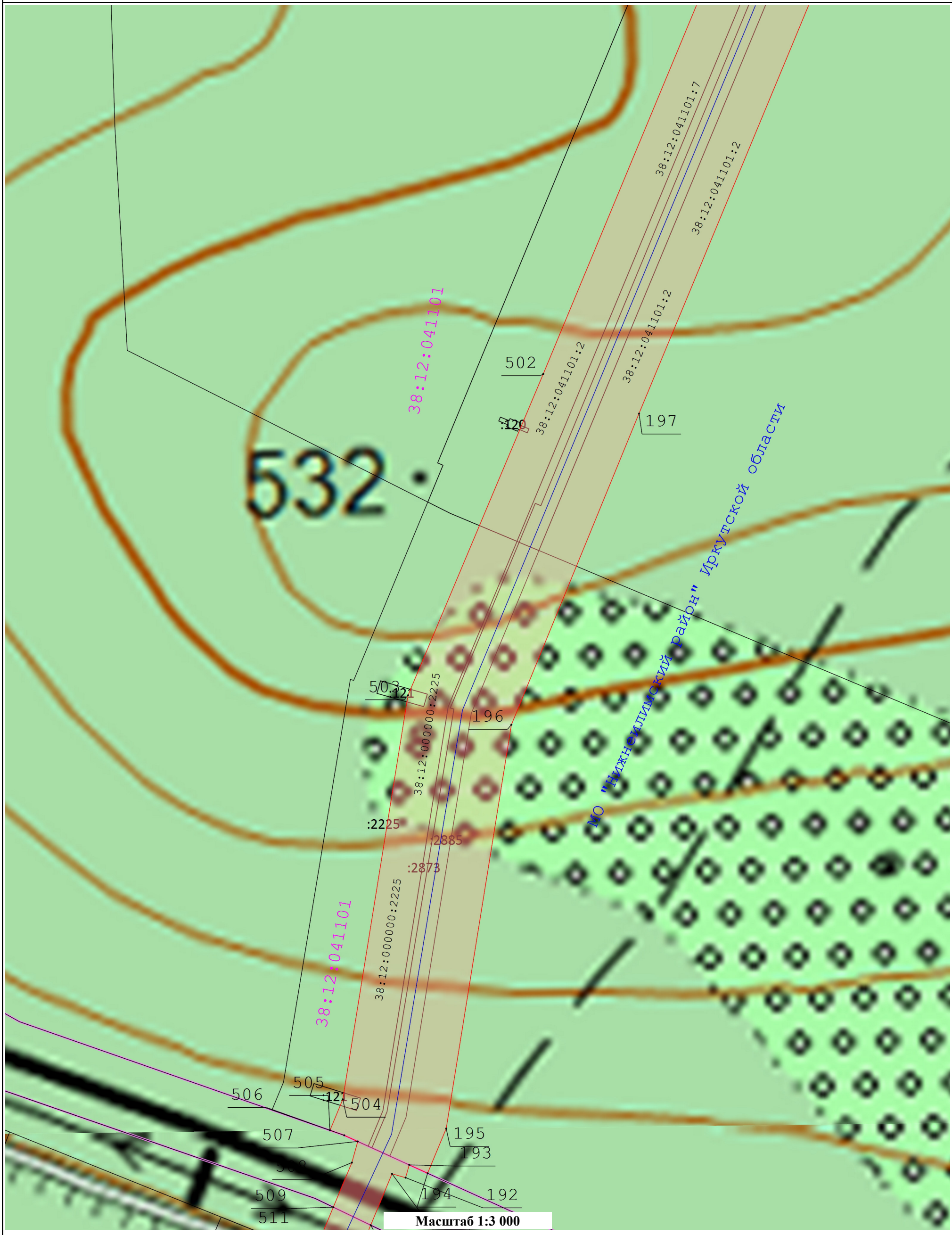


**Условные обозначения:**

- Установленные границы административно-территориальных образований, сведения о которой содержатся в ЕГРН
- Границы и номера кадастровых кварталов, сведения о которых содержатся в ЕГРН (38:32:020309)
- Границы и кадастровые номера земельных участков, сведения о которых содержатся в ЕГРН (38:17:000000:12)
- Проектное местоположение инженерного сооружения
- Проектные границы публичного сервитута и характерные точки (358)

**Раздел 4**

**Схема расположения границ публичного сервитута**

Лист 128

**Масштаб 1:3 000**

**Условные обозначения:**

- Установленные границы административно-территориальных образований, сведения о которой содержатся в ЕГРН
- Границы и номера кадастровых кварталов, сведения о которых содержатся в ЕГРН (38:32:020309)
- Границы и кадастровые номера земельных участков, сведения о которых содержатся в ЕГРН
- Проектное местоположение инженерного сооружения
- Проектные границы публичного сервитута и характерные точки (358)

**Раздел 4**

| **Схема расположения границ публичного сервитута** |
|---|
| Лист 129 |

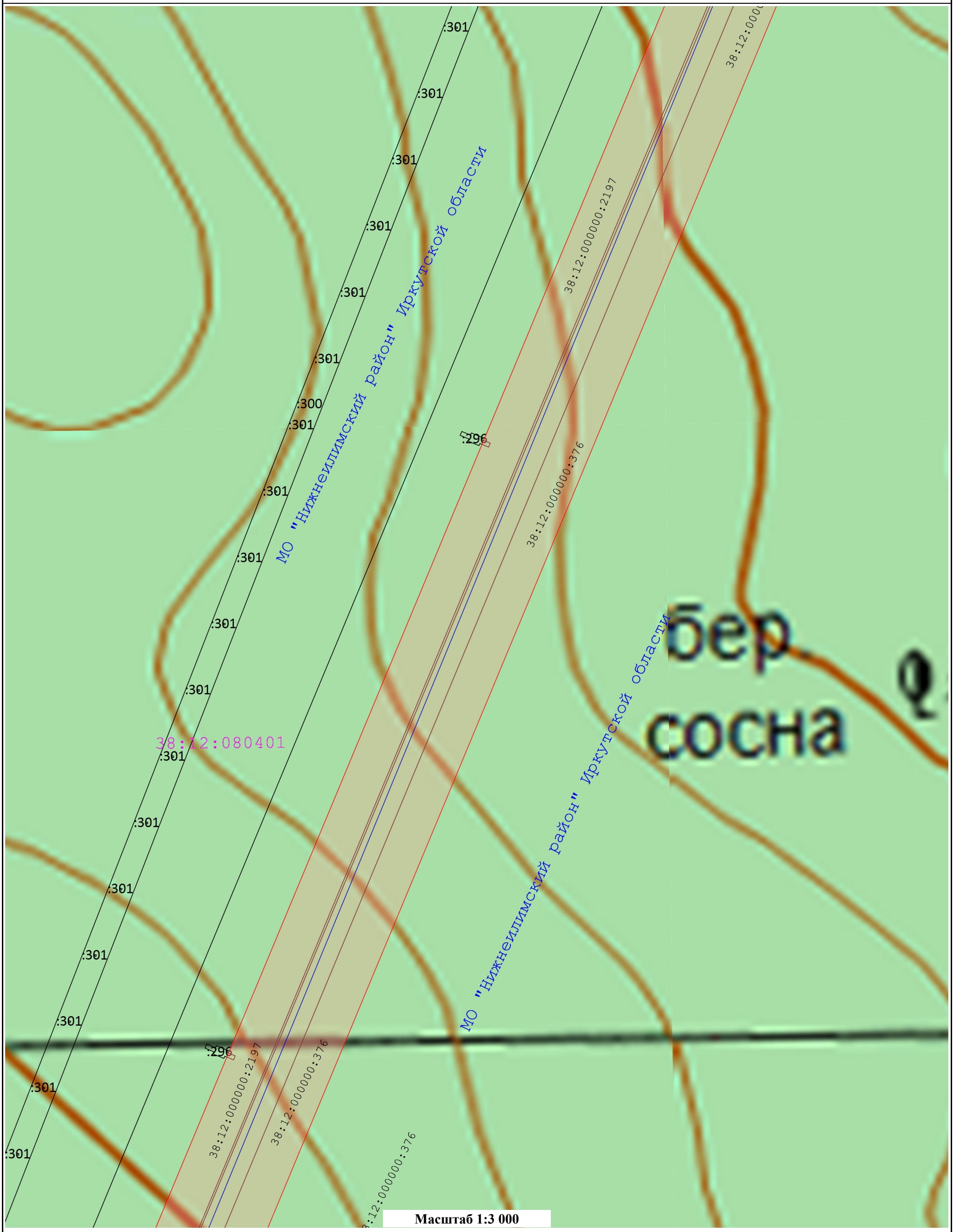


**Условные обозначения:**

- Установленные границы административно-территориальных образований, сведения о которой содержатся в ЕГРН
- Границы и номера кадастровых кварталов, сведения о которых содержатся в ЕГРН (38:32:020309)
- Границы и кадастровые номера земельных участков, сведения о которых содержатся в ЕГРН
- Проектное местоположение инженерного сооружения
- Проектные границы публичного сервитута и характерные точки (358)

**Раздел 4**

**Схема расположения границ публичного сервитута**

Лист 130

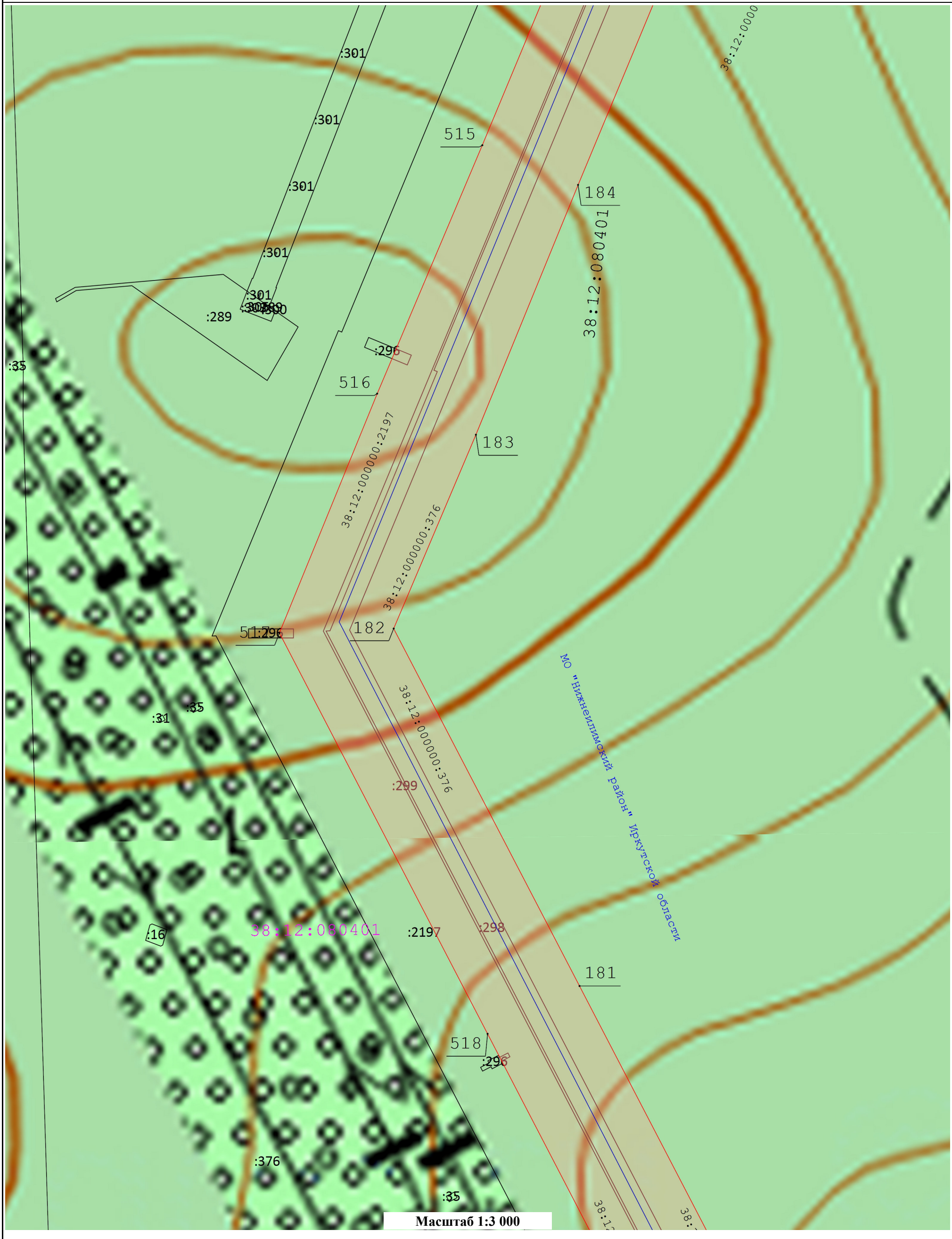


**Условные обозначения:**

- Установленные границы административно-территориальных образований, сведения о которой содержатся в ЕГРН
- Границы и номера кадастровых кварталов, сведения о которых содержатся в ЕГРН (38:32:020309)
- Границы и кадастровые номера земельных участков, сведения о которых содержатся в ЕГРН (38:17:000000:17)
- Проектное местоположение инженерного сооружения
- Проектные границы публичного сервитута и характерные точки (358)

**Раздел 4**

| **Схема расположения границ публичного сервитута** |
|---|
| Лист 131 |

**Условные обозначения:**

- Установленные границы административно-территориальных образований, сведения о которой содержатся в ЕГРН
- Границы и номера кадастровых кварталов, сведения о которых содержатся в ЕГРН (38:32:020309)
- Границы и кадастровые номера земельных участков, сведения о которых содержатся в ЕГРН (38:17:000000:17)
- Проектное местоположение инженерного сооружения
- Проектные границы публичного сервитута и характерные точки (358)

**Раздел 4**

| **Схема расположения границ публичного сервитута** |
|---|
| Лист 132 |

**Условные обозначения:**

- Установленные границы административно-территориальных образований, сведения о которой содержатся в ЕГРН
- Границы и номера кадастровых кварталов, сведения о которых содержатся в ЕГРН (38:32:020309)
- Границы и кадастровые номера земельных участков, сведения о которых содержатся в ЕГРН (38:17:000000:1)
- Проектное местоположение инженерного сооружения
- Проектные границы публичного сервитута и характерные точки (358)

**Раздел 4**

| **Схема расположения границ публичного сервитута** |
|---|
| Лист 133 |

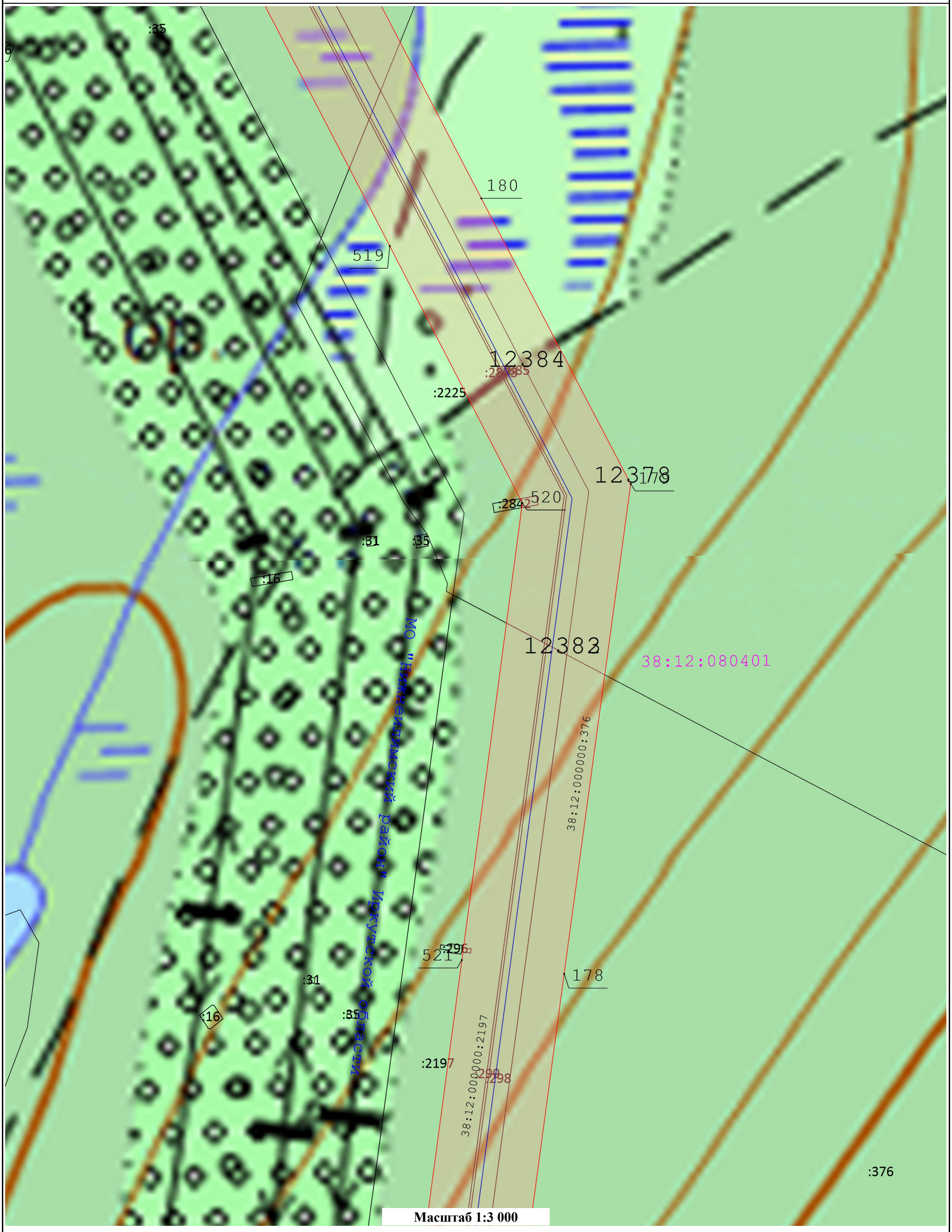


**Условные обозначения:**

- Установленные границы административно-территориальных образований, сведения о которой содержатся в ЕГРН
- Границы и номера кадастровых кварталов, сведения о которых содержатся в ЕГРН
- Границы и кадастровые номера земельных участков, сведения о которых содержатся в ЕГРН
- Проектное местоположение инженерного сооружения
- Проектные границы публичного сервитута и характерные точки

**Раздел 4**

**Схема расположения границ публичного сервитута**

Лист 134

**Условные обозначения:**

- Установленные границы административно-территориальных образований, сведения о которой содержатся в ЕГРН
- Границы и номера кадастровых кварталов, сведения о которых содержатся в ЕГРН (38:32:020309)
- Границы и кадастровые номера земельных участков, сведения о которых содержатся в ЕГРН (38:17:000000:17)
- Проектное местоположение инженерного сооружения
- Проектные границы публичного сервитута и характерные точки (358)

**Раздел 4**

| **Схема расположения границ публичного сервитута** |
|---|
| Лист 135 |

**Условные обозначения:**

- Установленные границы административно-территориальных образований, сведения о которой содержатся в ЕГРН
- Границы и номера кадастровых кварталов, сведения о которых содержатся в ЕГРН (38:32:020309)
- Границы и кадастровые номера земельных участков, сведения о которых содержатся в ЕГРН
- Проектное местоположение инженерного сооружения
- Проектные границы публичного сервитута и характерные точки (358)

**Раздел 4**

| **Схема расположения границ публичного сервитута** |
|---|
| Лист 136 |

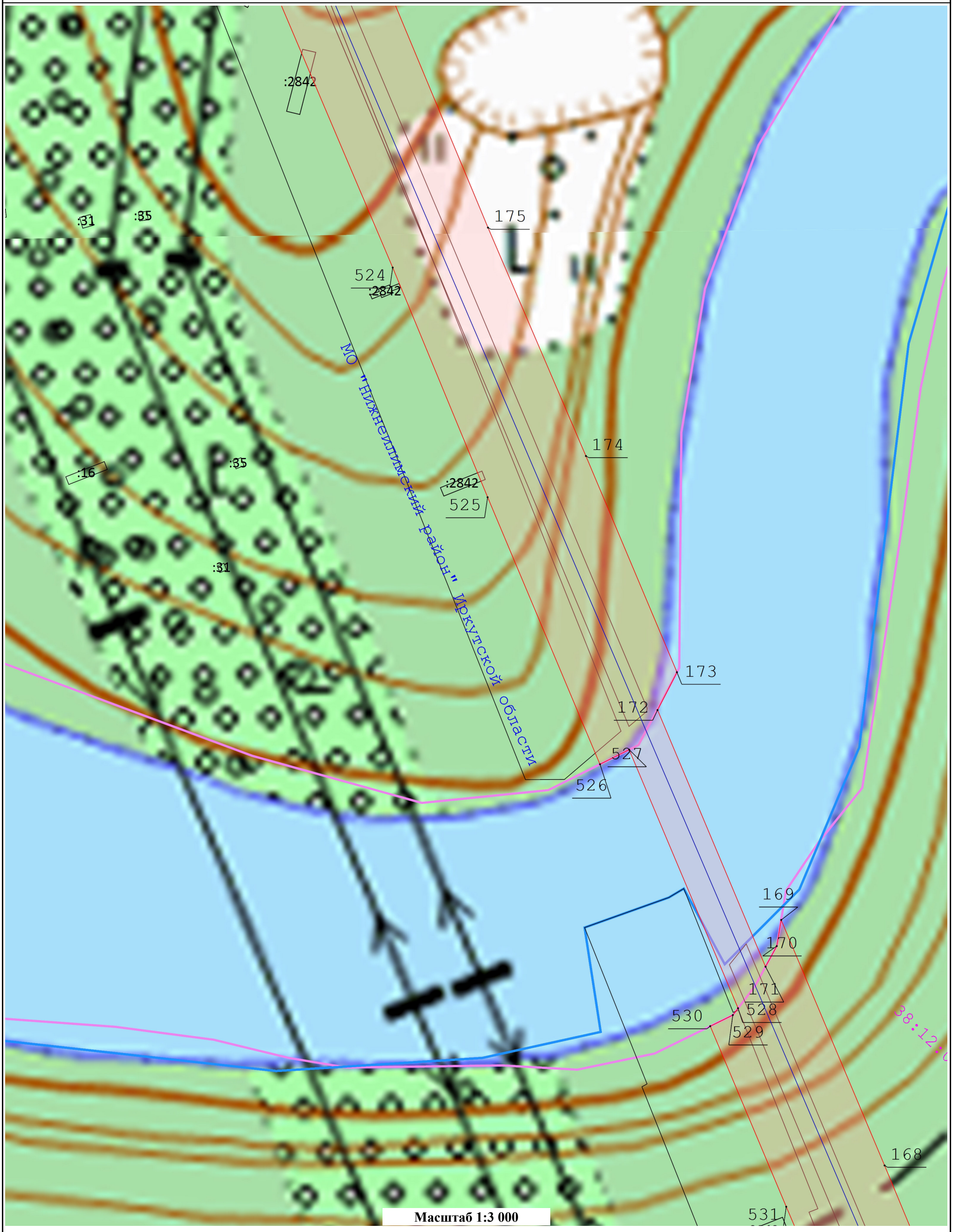


**Условные обозначения:**

- Установленные границы административно-территориальных образований, сведения о которой содержатся в ЕГРН
- Границы и номера кадастровых кварталов, сведения о которых содержатся в ЕГРН (38:32:020309)
- Границы и кадастровые номера земельных участков, сведения о которых содержатся в ЕГРН (38:17:000000:12)
- Проектное местоположение инженерного сооружения
- Проектные границы публичного сервитута и характерные точки (358)

**Раздел 4**

| **Схема расположения границ публичного сервитута** |
|---|
| Лист 137 |

**Условные обозначения:**

- Установленные границы административно-территориальных образований, сведения о которой содержатся в ЕГРН
- Границы и номера кадастровых кварталов, сведения о которых содержатся в ЕГРН (38:32:020309)
- Границы и кадастровые номера земельных участков, сведения о которых содержатся в ЕГРН (38:17:000000:17)
- Проектное местоположение инженерного сооружения
- Проектные границы публичного сервитута и характерные точки (358)

**Раздел 4**

| **Схема расположения границ публичного сервитута** |
|---|
| Лист 138 |

**Условные обозначения:**

- Установленные границы административно-территориальных образований, сведения о которой содержатся в ЕГРН
- Границы и номера кадастровых кварталов, сведения о которых содержатся в ЕГРН (38:32:020309)
- Границы и кадастровые номера земельных участков, сведения о которых содержатся в ЕГРН (38:17:000000:1)
- Проектное местоположение инженерного сооружения
- Проектные границы публичного сервитута и характерные точки (358)

**Раздел 4**

**Схема расположения границ публичного сервитута**

Лист 139

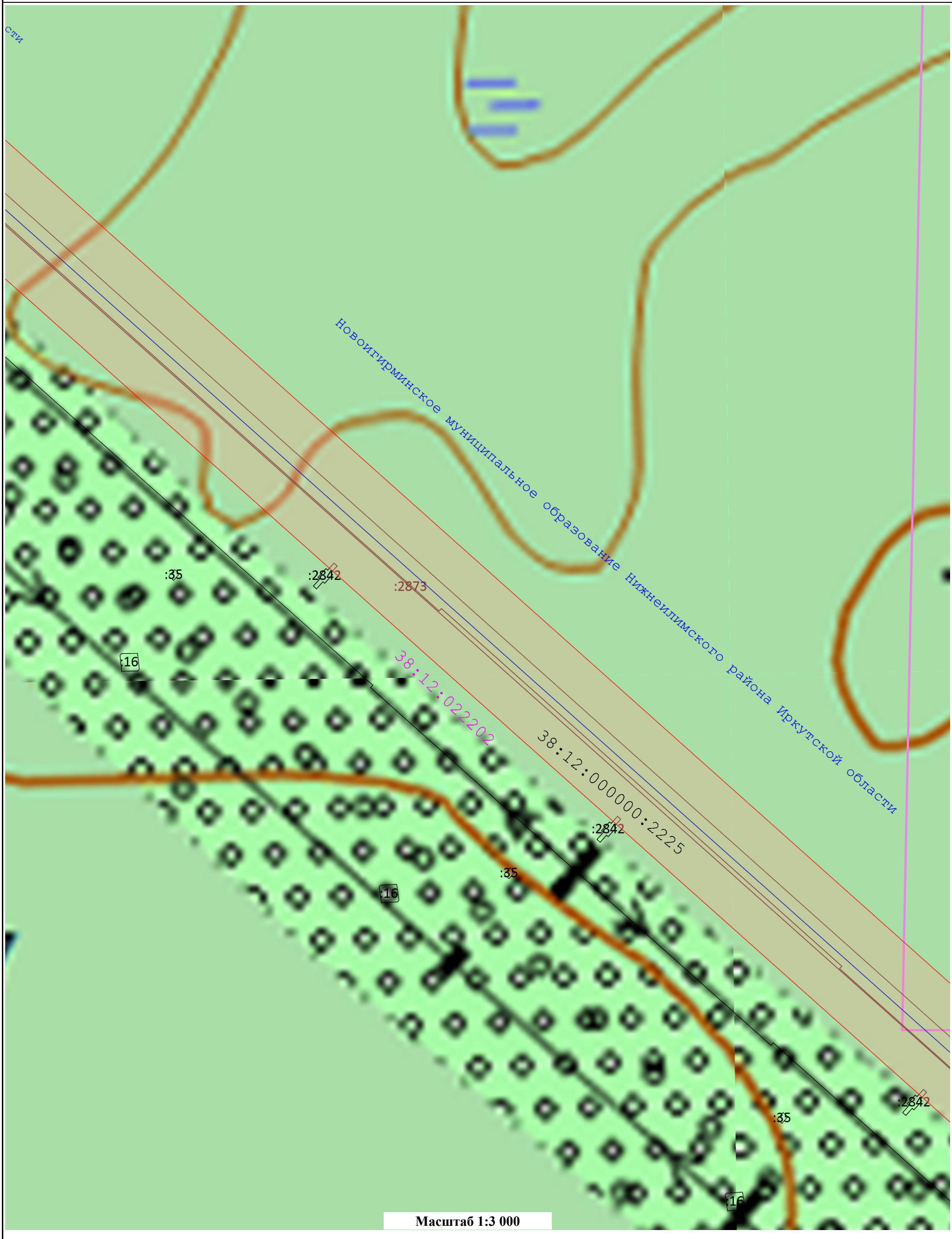


**Условные обозначения:**

- Установленные границы административно-территориальных образований, сведения о которой содержатся в ЕГРН
- Границы и номера кадастровых кварталов, сведения о которых содержатся в ЕГРН (38:32:020309)
- Границы и кадастровые номера земельных участков, сведения о которых содержатся в ЕГРН (38:17:000000:17)
- Проектное местоположение инженерного сооружения
- Проектные границы публичного сервитута и характерные точки (358)

**Раздел 4**

| **Схема расположения границ публичного сервитута** |
|---|
| Лист 140 |

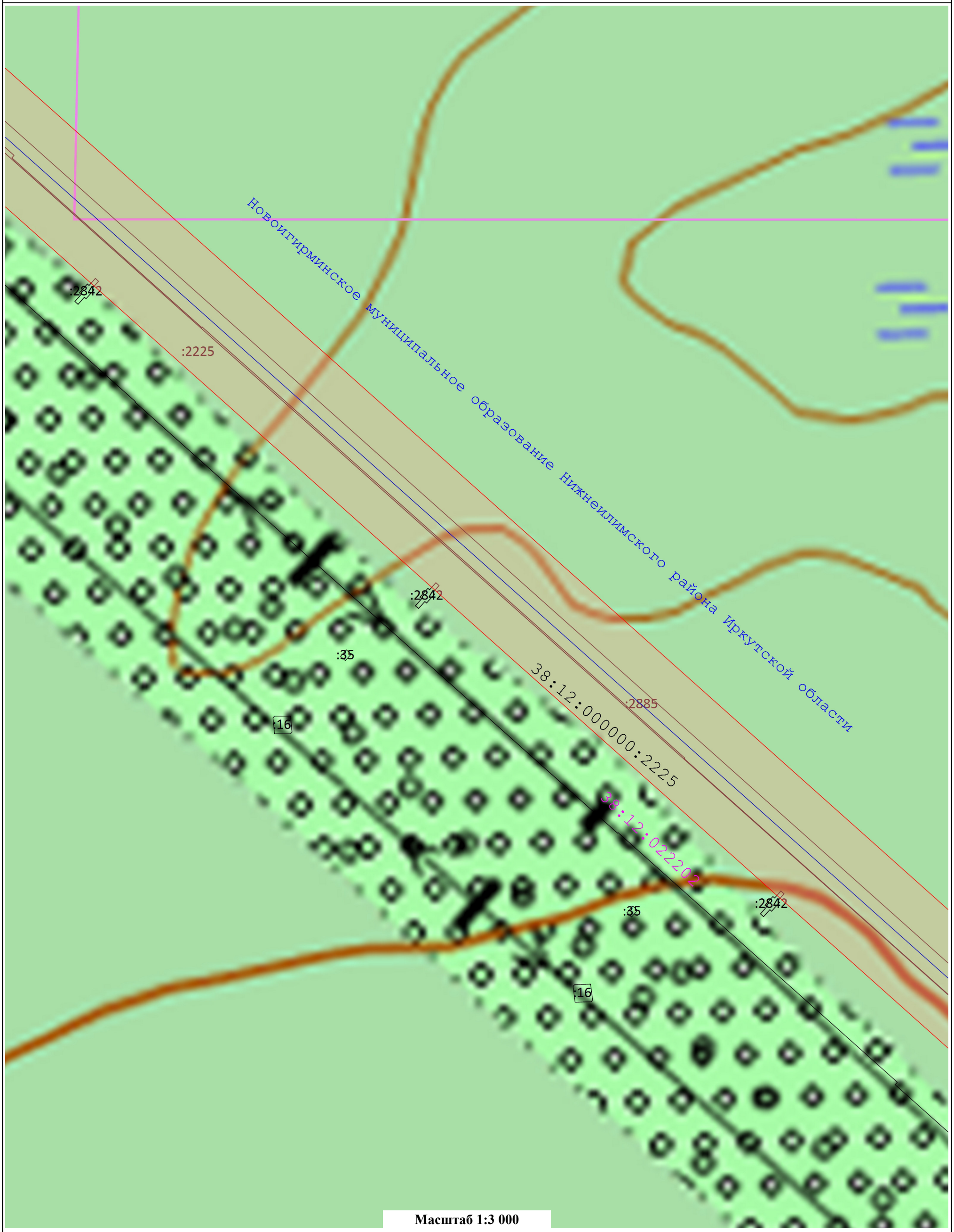


**Условные обозначения:**

- Установленные границы административно-территориальных образований, сведения о которой содержатся в ЕГРН
- Границы и номера кадастровых кварталов, сведения о которых содержатся в ЕГРН (38:32:020309)
- Границы и кадастровые номера земельных участков, сведения о которых содержатся в ЕГРН
- Проектное местоположение инженерного сооружения
- Проектные границы публичного сервитута и характерные точки (358)

**Раздел 4**

| **Схема расположения границ публичного сервитута** |
|---|
| Лист 141 |

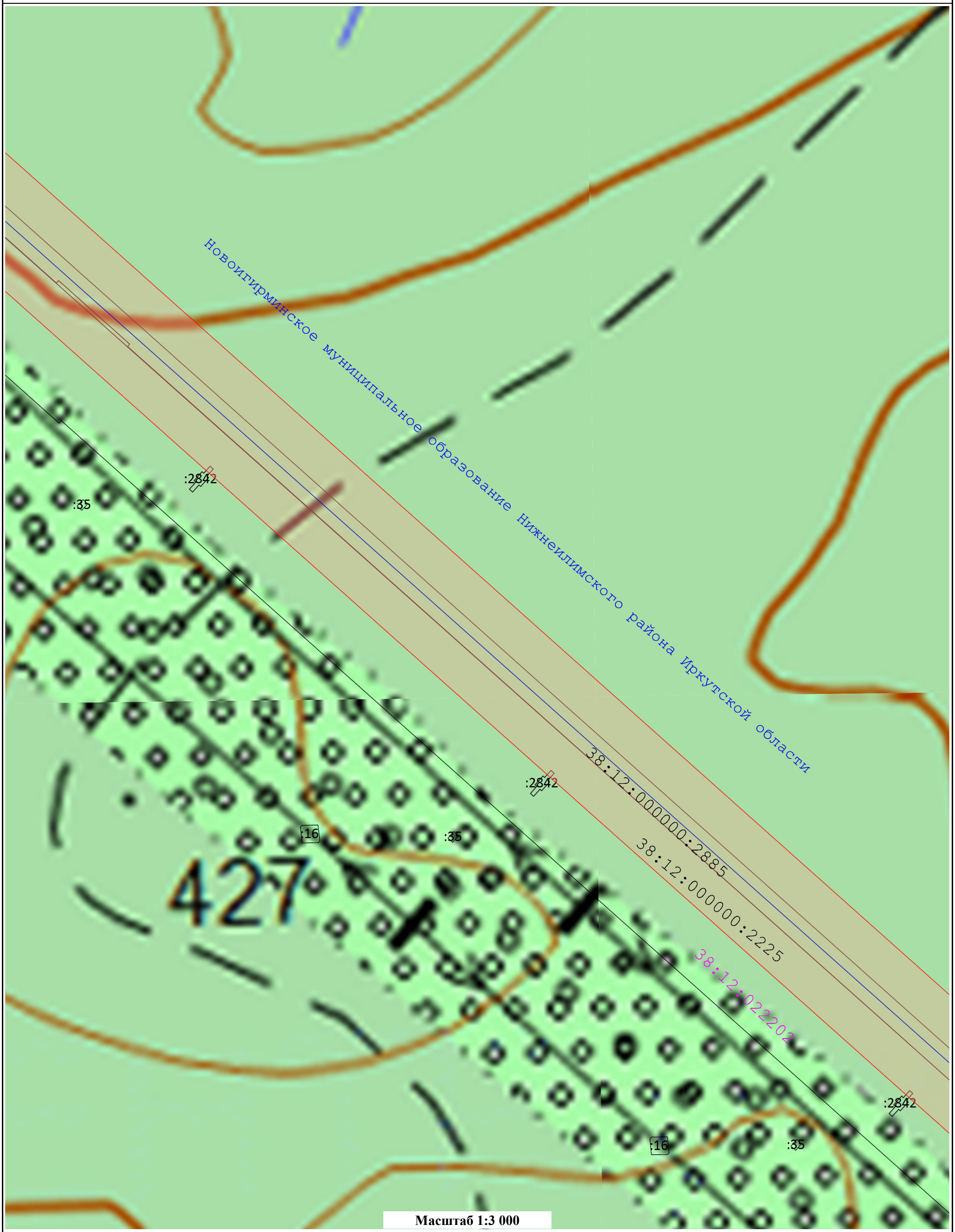


**Условные обозначения:**

- Установленные границы административно-территориальных образований, сведения о которой содержатся в ЕГРН
- Границы и номера кадастровых кварталов, сведения о которых содержатся в ЕГРН (38:32:020309)
- Границы и кадастровые номера земельных участков, сведения о которых содержатся в ЕГРН
- Проектное местоположение инженерного сооружения
- Проектные границы публичного сервитута и характерные точки (358)

**Раздел 4**

| **Схема расположения границ публичного сервитута** |
|---|
| Лист 142 |

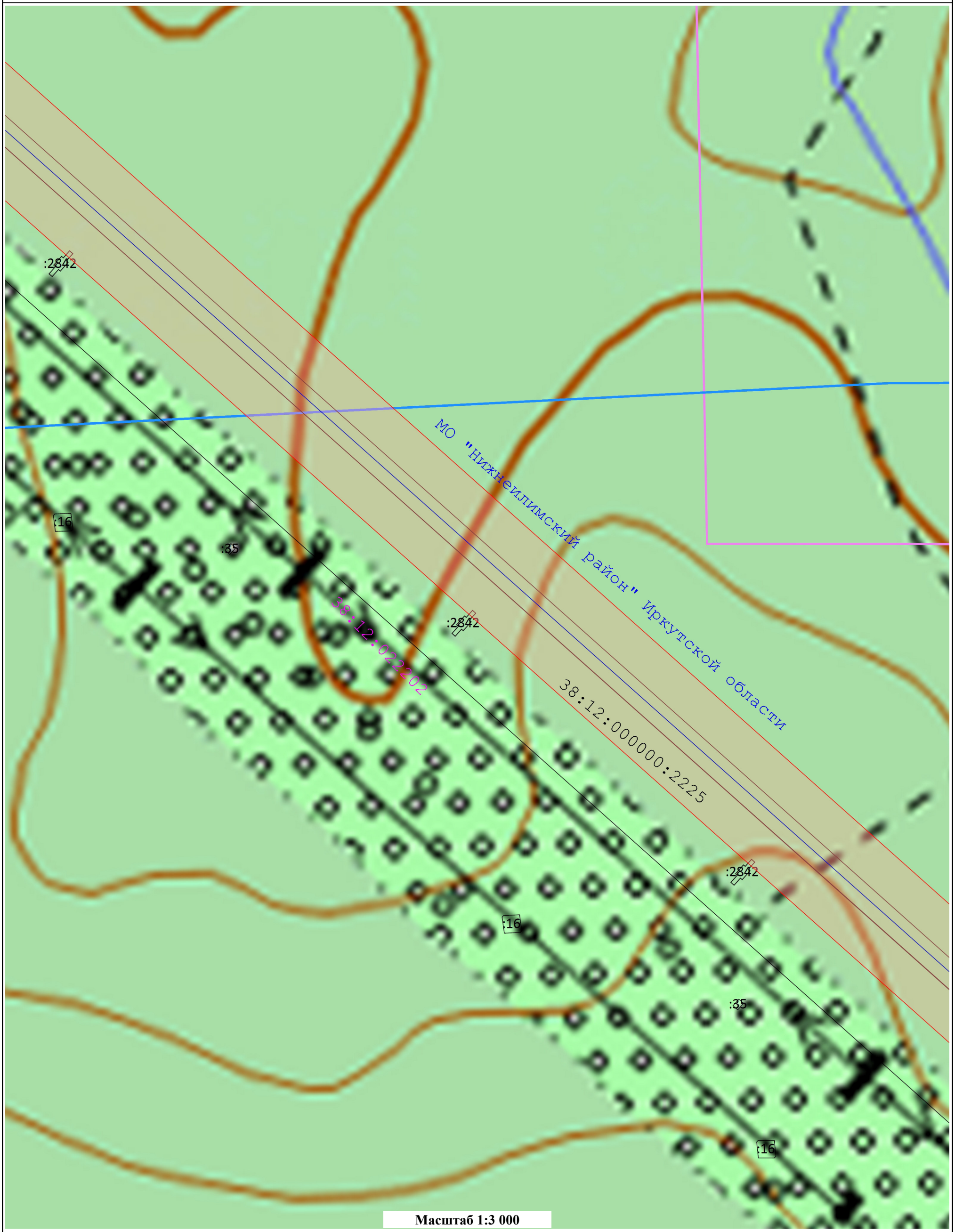


**Масштаб 1:3 000**

**Условные обозначения:**

- Установленные границы административно-территориальных образований, сведения о которой содержатся в ЕГРН
- Границы и номера кадастровых кварталов, сведения о которых содержатся в ЕГРН (38:32:020309)
- Границы и кадастровые номера земельных участков, сведения о которых содержатся в ЕГРН (38:17:000000:1)
- Проектное местоположение инженерного сооружения
- Проектные границы публичного сервитута и характерные точки (358)

**Раздел 4**

**Схема расположения границ публичного сервитута**

Лист 143

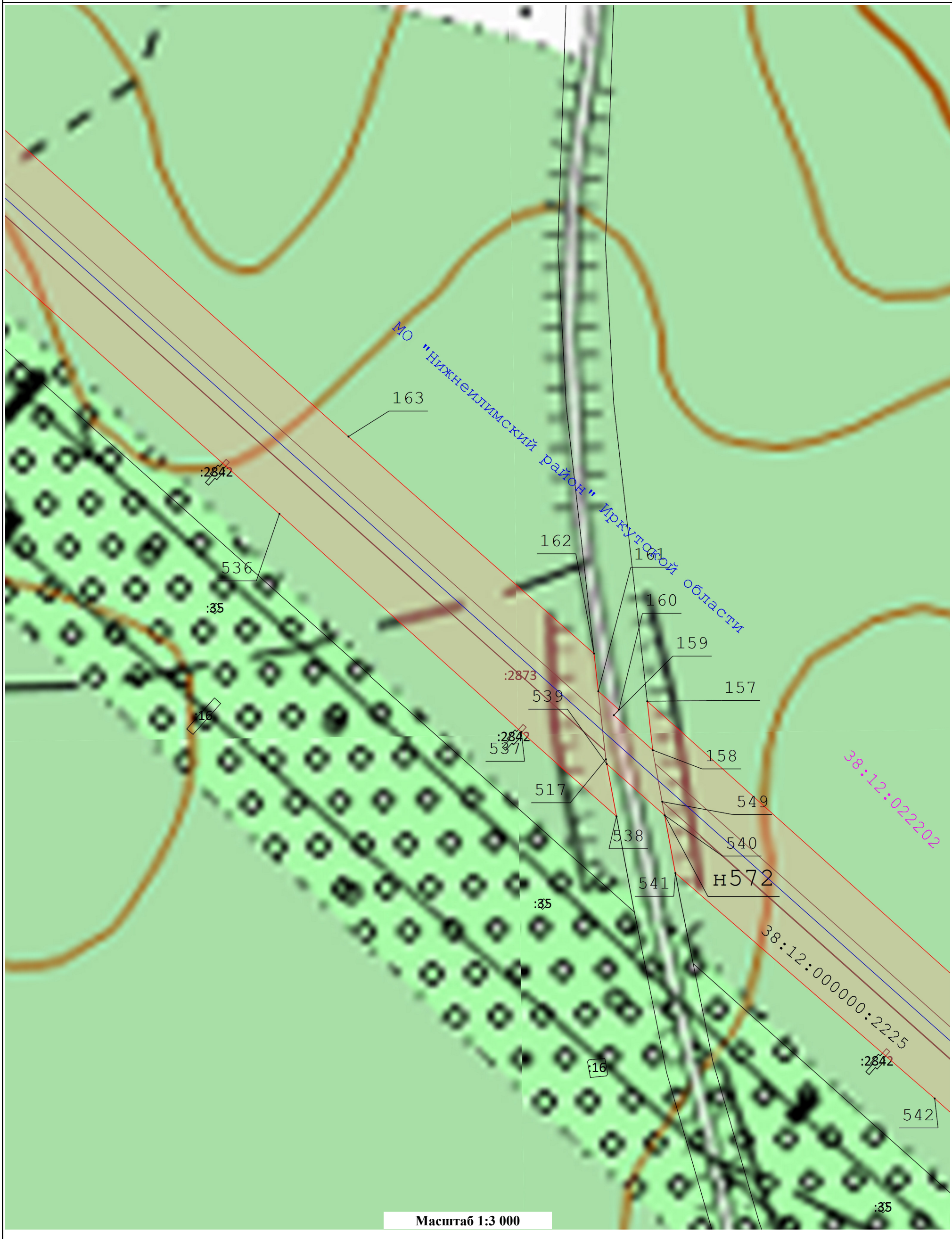


**Масштаб 1:3 000**

**Условные обозначения:**

- Установленные границы административно-территориальных образований, сведения о которой содержатся в ЕГРН
- Границы и номера кадастровых кварталов, сведения о которых содержатся в ЕГРН (38:32:020309)
- Границы и кадастровые номера земельных участков, сведения о которых содержатся в ЕГРН (38:17:000000:17)
- Проектное местоположение инженерного сооружения
- Проектные границы публичного сервитута и характерные точки (358)

**Раздел 4**

| **Схема расположения границ публичного сервитута** |
|---|
| Лист 144 |

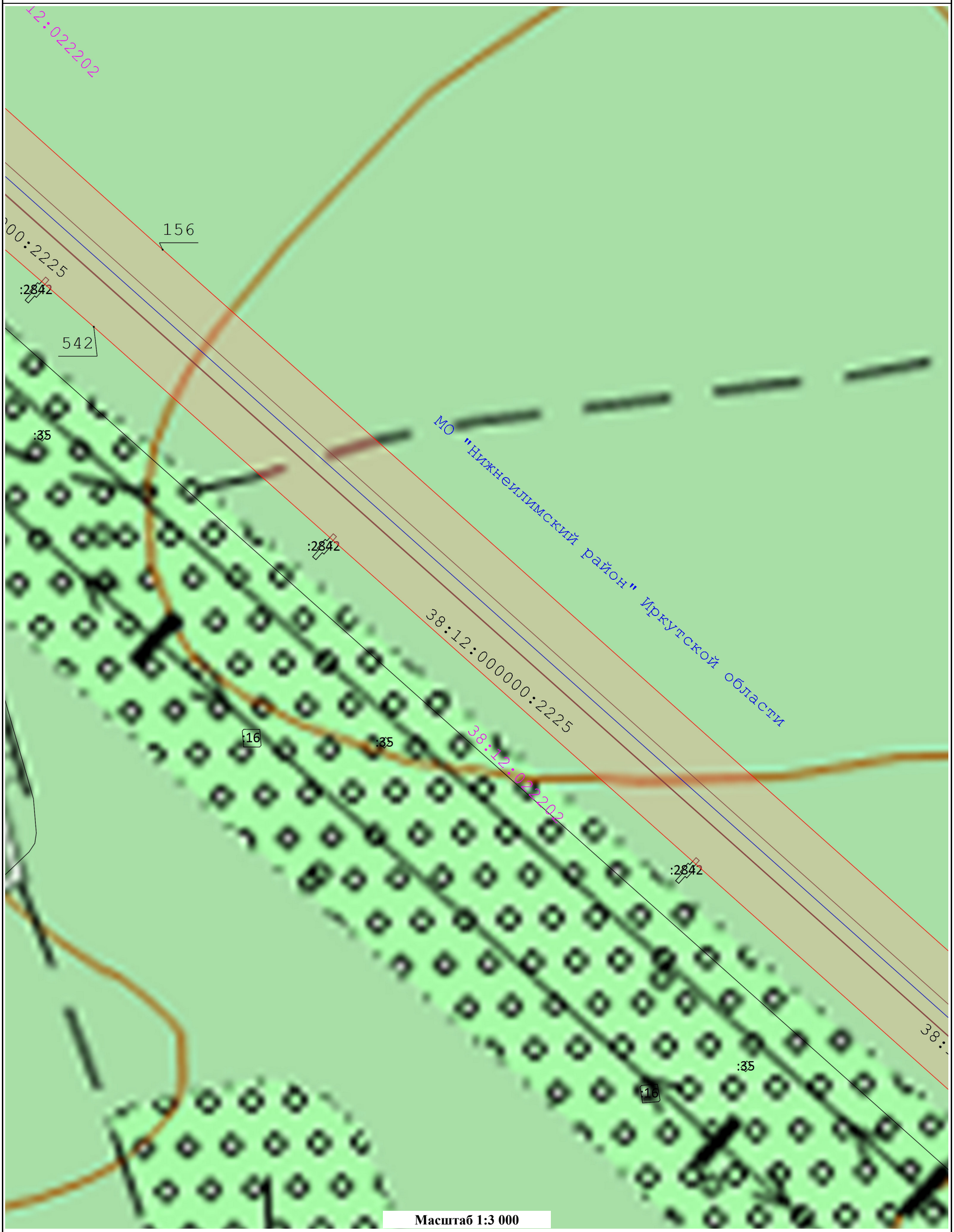


**Условные обозначения:**

- Установленные границы административно-территориальных образований, сведения о которой содержатся в ЕГРН
- Границы и номера кадастровых кварталов, сведения о которых содержатся в ЕГРН (38:32:020309)
- Границы и кадастровые номера земельных участков, сведения о которых содержатся в ЕГРН (38:17:000000:1)
- Проектное местоположение инженерного сооружения
- Проектные границы публичного сервитута и характерные точки (358)

**Раздел 4**

| **Схема расположения границ публичного сервитута** |
|---|
| Лист 145 |

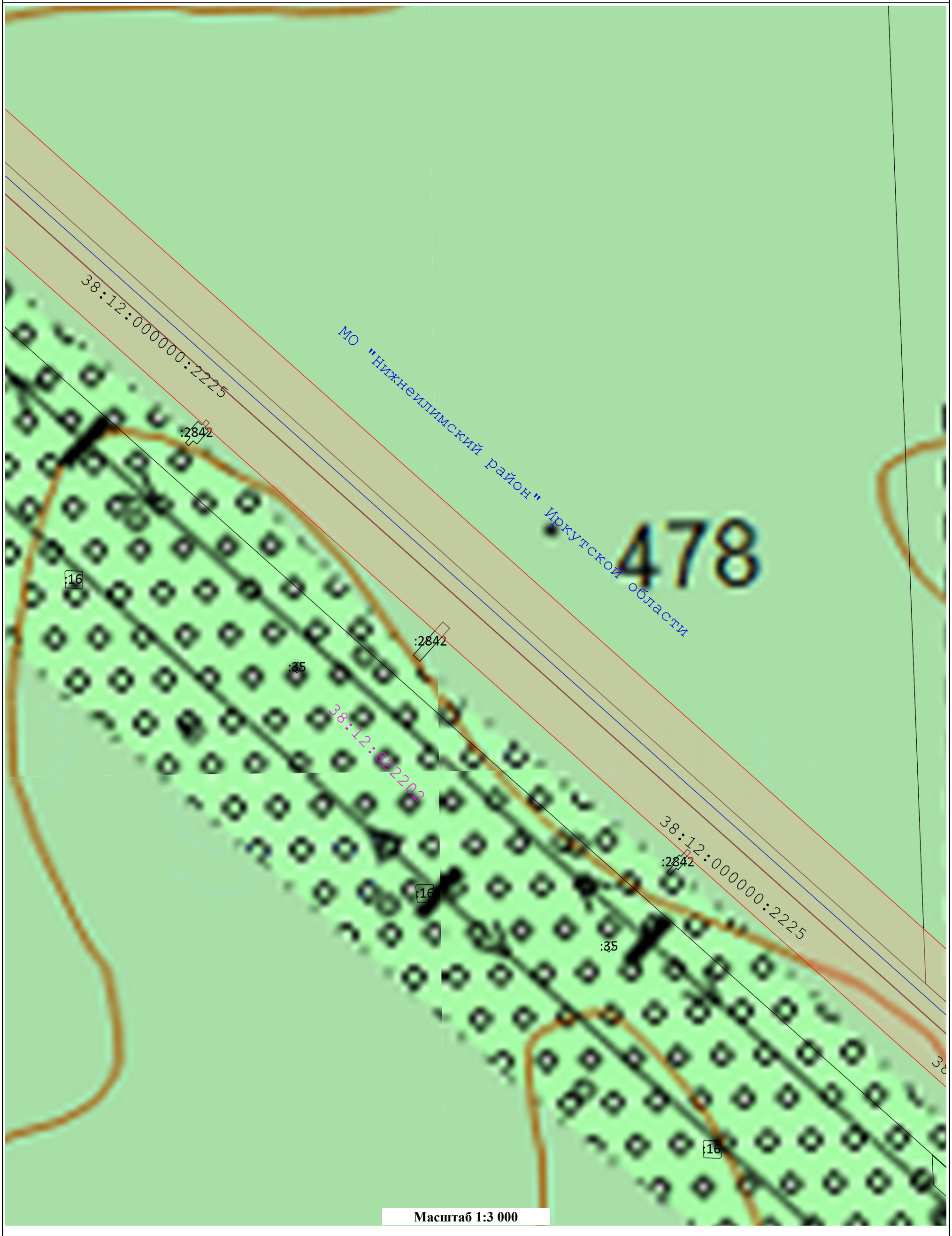


**Масштаб 1:3 000**

**Условные обозначения:**

- Установленные границы административно-территориальных образований, сведения о которой содержатся в ЕГРН
- Границы и номера кадастровых кварталов, сведения о которых содержатся в ЕГРН (38:32:020309)
- Границы и кадастровые номера земельных участков, сведения о которых содержатся в ЕГРН
- Проектное местоположение инженерного сооружения
- Проектные границы публичного сервитута и характерные точки (358)

**Раздел 4**

| **Схема расположения границ публичного сервитута** |
|---|
| Лист 146 |

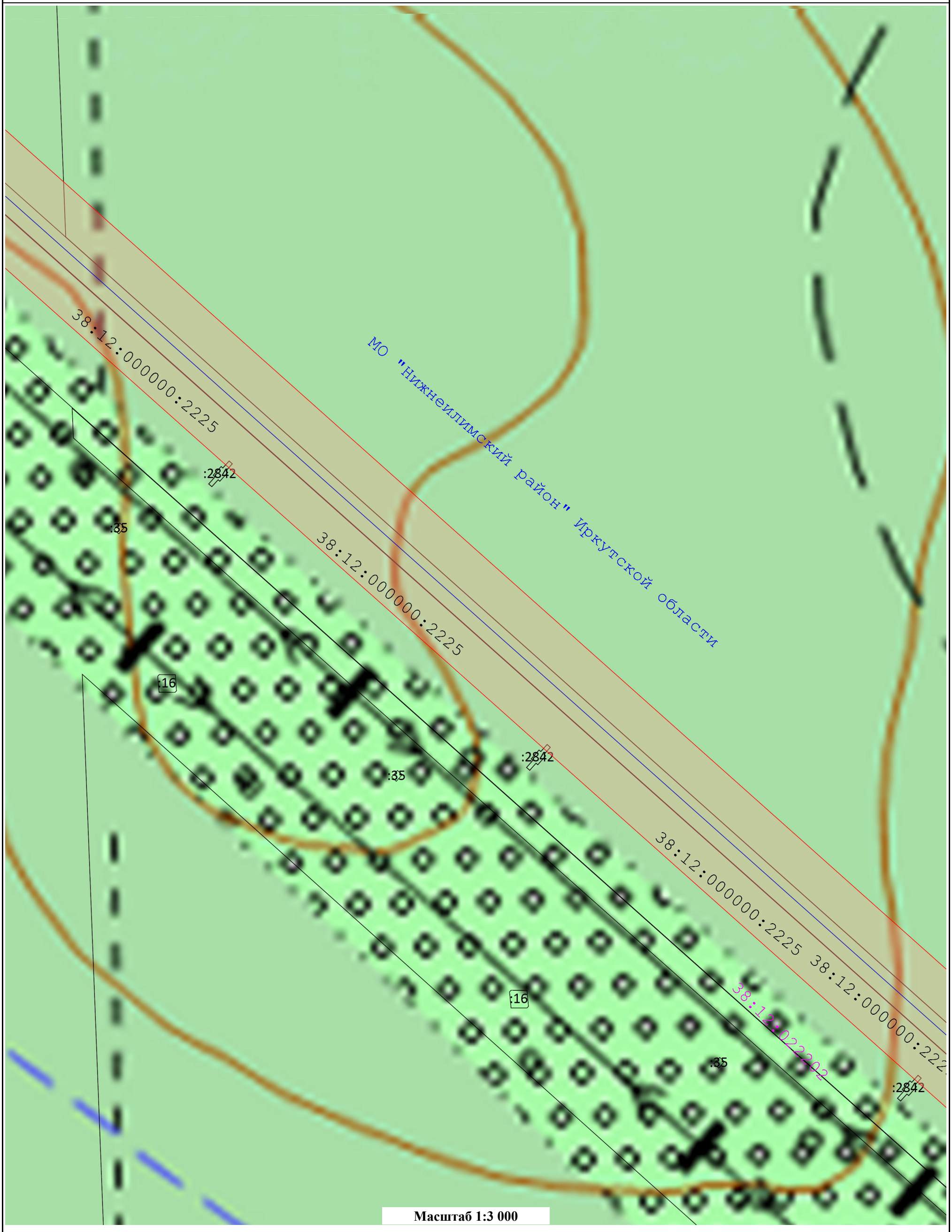


**Условные обозначения:**

- Установленные границы административно-территориальных образований, сведения о которой содержатся в ЕГРН
- Границы и номера кадастровых кварталов, сведения о которых содержатся в ЕГРН (38:32:020309)
- Границы и кадастровые номера земельных участков, сведения о которых содержатся в ЕГРН (38:17:000000:17)
- Проектное местоположение инженерного сооружения
- Проектные границы публичного сервитута и характерные точки (358)

**Раздел 4**

| **Схема расположения границ публичного сервитута** |
|---|
| Лист 147 |

**Условные обозначения:**

- Установленные границы административно-территориальных образований, сведения о которой содержатся в ЕГРН
- Границы и номера кадастровых кварталов, сведения о которых содержатся в ЕГРН (38:32:020309)
- Границы и кадастровые номера земельных участков, сведения о которых содержатся в ЕГРН
- Проектное местоположение инженерного сооружения
- Проектные границы публичного сервитута и характерные точки (358)

**Раздел 4**

| **Схема расположения границ публичного сервитута** |
|---|
| Лист 148 |

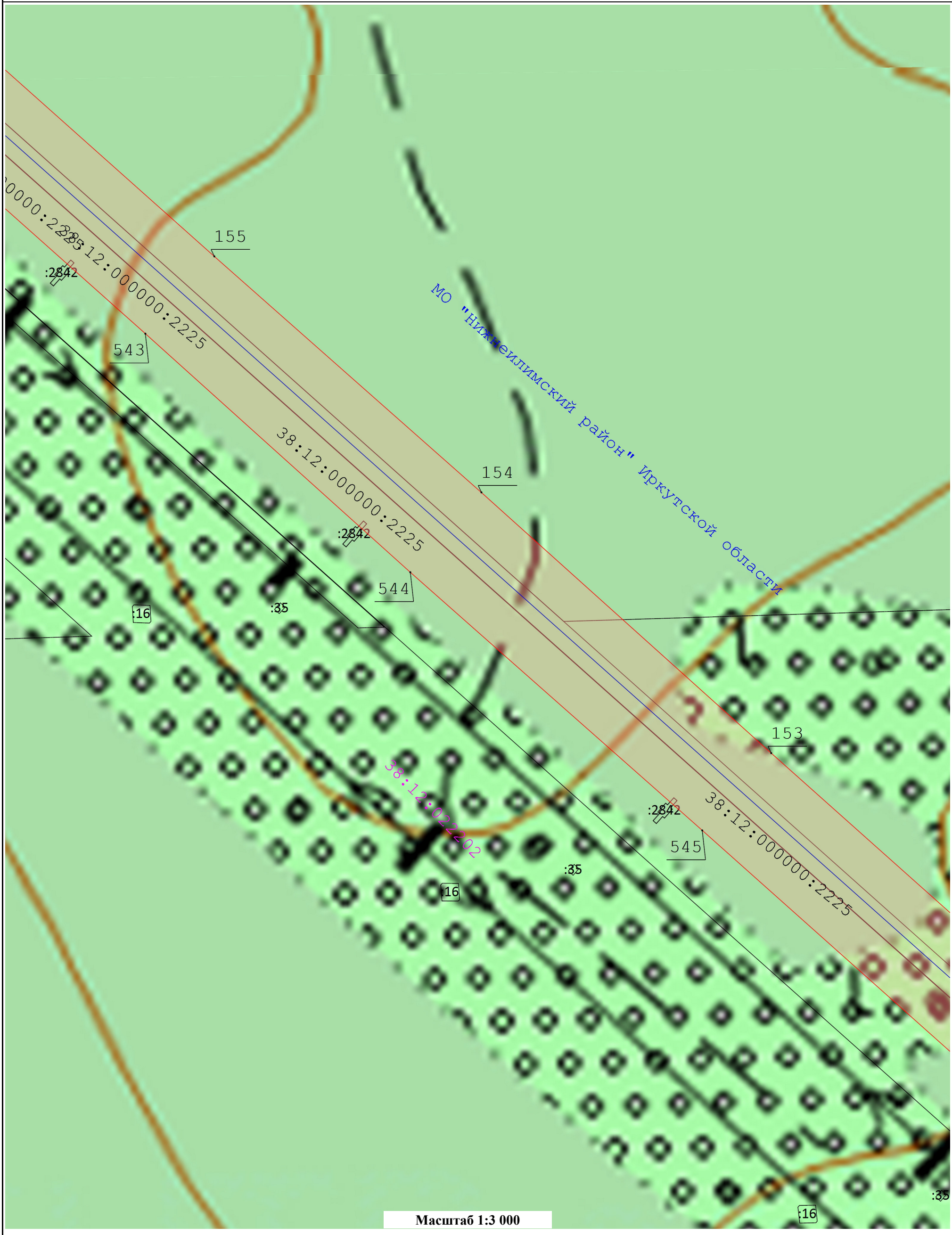


**Условные обозначения:**

- Установленные границы административно-территориальных образований, сведения о которой содержатся в ЕГРН
- Границы и номера кадастровых кварталов, сведения о которых содержатся в ЕГРН (38:32:020309)
- Границы и кадастровые номера земельных участков, сведения о которых содержатся в ЕГРН
- Проектное местоположение инженерного сооружения
- Проектные границы публичного сервитута и характерные точки (358)

**Раздел 4**

| **Схема расположения границ публичного сервитута** |
|---|
| Лист 149 |

**Масштаб 1:3 000**

**Условные обозначения:**

- Установленные границы административно-территориальных образований, сведения о которой содержатся в ЕГРН
- Границы и номера кадастровых кварталов, сведения о которых содержатся в ЕГРН (38:32:020309)
- Границы и кадастровые номера земельных участков, сведения о которых содержатся в ЕГРН
- Проектное местоположение инженерного сооружения
- Проектные границы публичного сервитута и характерные точки (358)

**Раздел 4**

| **Схема расположения границ публичного сервитута** |
|---|
| Лист 150 |

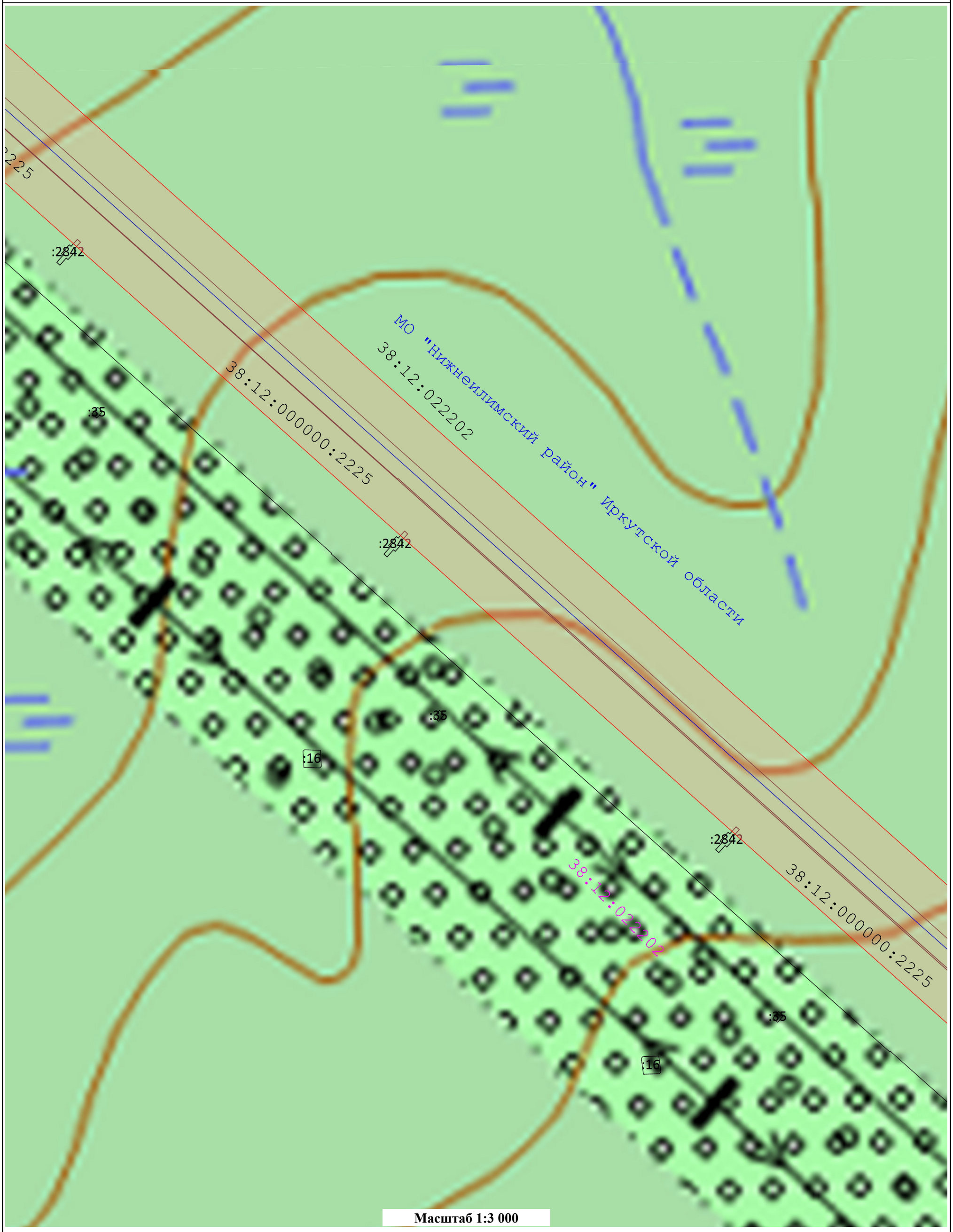


**Условные обозначения:**

- Установленные границы административно-территориальных образований, сведения о которой содержатся в ЕГРН
- Границы и номера кадастровых кварталов, сведения о которых содержатся в ЕГРН (38:32:020309)
- Границы и кадастровые номера земельных участков, сведения о которых содержатся в ЕГРН
- Проектное местоположение инженерного сооружения
- Проектные границы публичного сервитута и характерные точки (358)

**Раздел 4**

| **Схема расположения границ публичного сервитута** |
|---|
| Лист 151 |

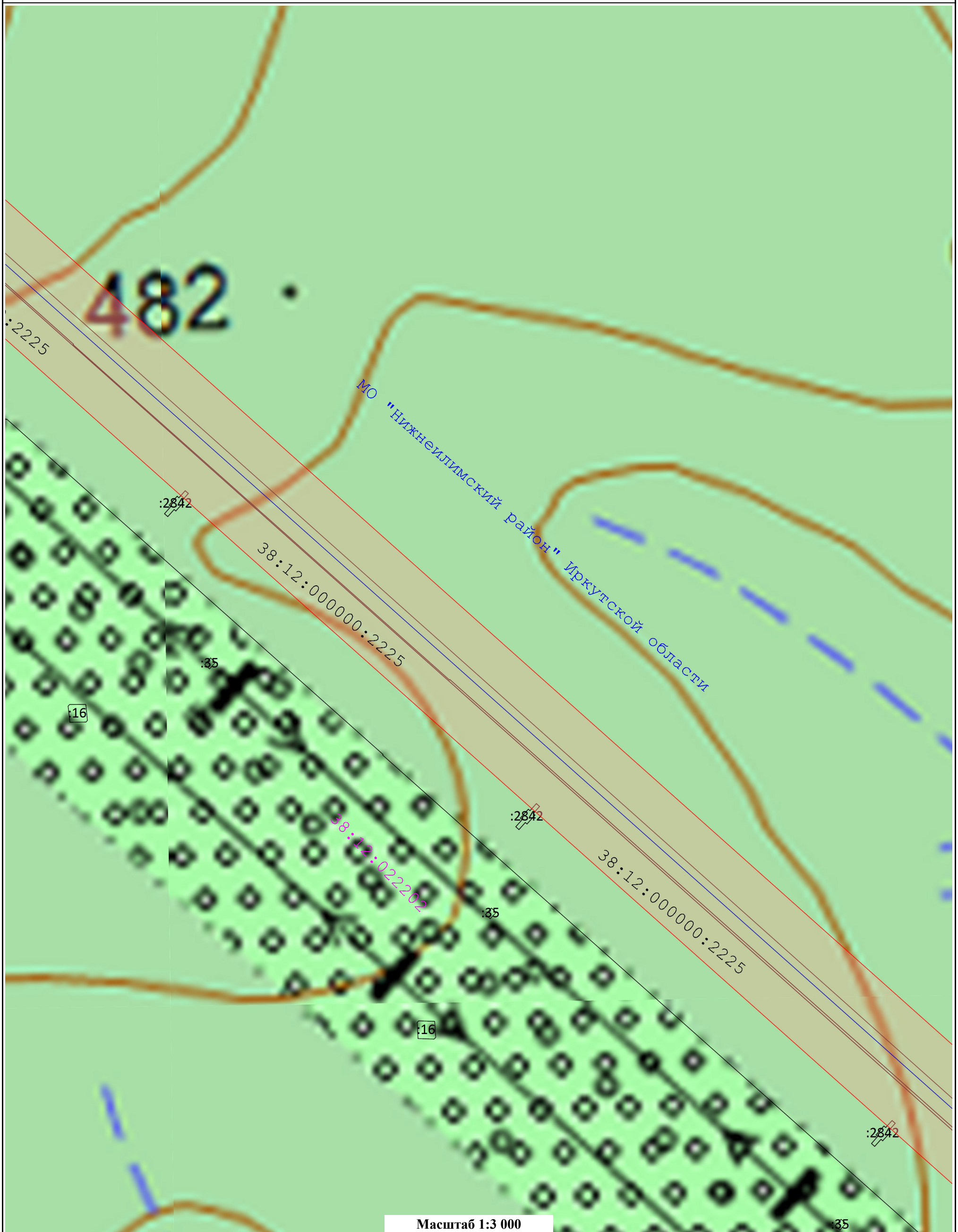


**Условные обозначения:**

- Установленные границы административно-территориальных образований, сведения о которой содержатся в ЕГРН
- Границы и номера кадастровых кварталов, сведения о которых содержатся в ЕГРН (38:32:020309)
- Границы и кадастровые номера земельных участков, сведения о которых содержатся в ЕГРН
- Проектное местоположение инженерного сооружения
- Проектные границы публичного сервитута и характерные точки (358)

**Раздел 4**

| **Схема расположения границ публичного сервитута** |
|---|
| Лист 152 |

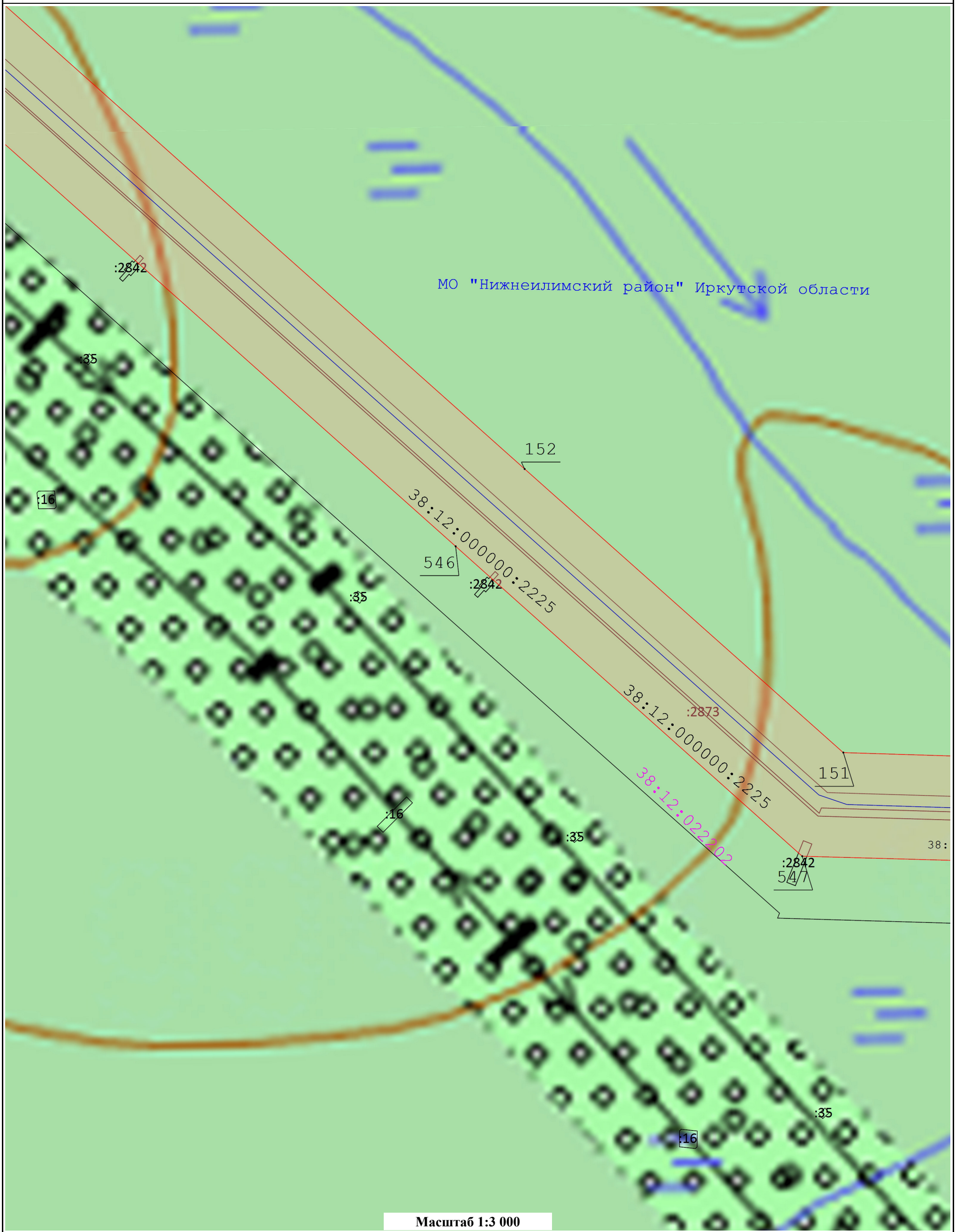


**Масштаб 1:3 000**

**Условные обозначения:**

- Установленные границы административно-территориальных образований, сведения о которой содержатся в ЕГРН
- Границы и номера кадастровых кварталов, сведения о которых содержатся в ЕГРН (38:32:020309)
- Границы и кадастровые номера земельных участков, сведения о которых содержатся в ЕГРН
- Проектное местоположение инженерного сооружения
- Проектные границы публичного сервитута и характерные точки (358)

**Раздел 4**

**Схема расположения границ публичного сервитута**

Лист 153

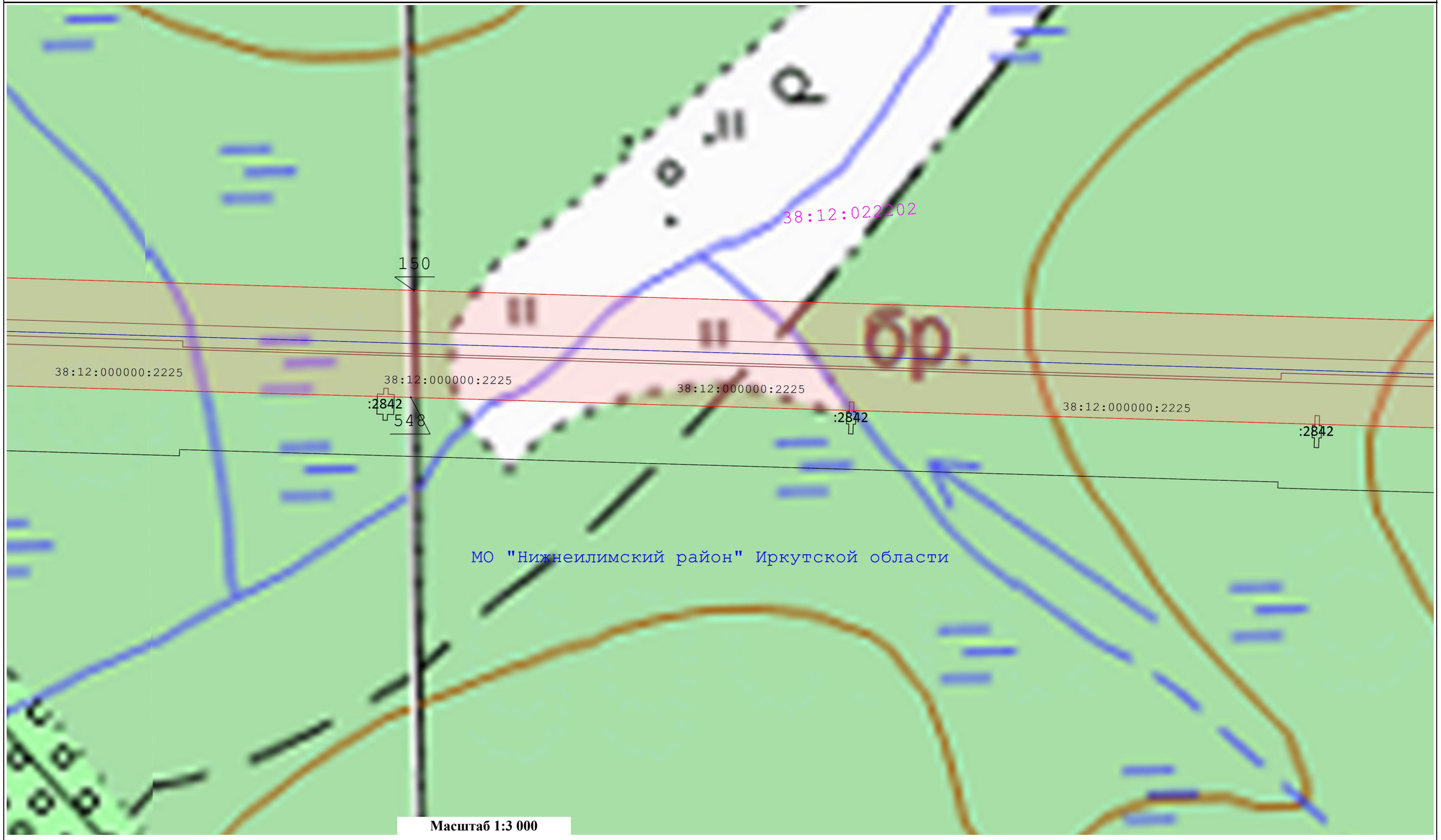


**Масштаб 1:3 000**

**Условные обозначения:**

- Установленные границы административно-территориальных образований, сведения о которой содержатся в ЕГРН
- Проектное местоположение инженерного сооружения
- Границы и номера кадастровых кварталов, сведения о которых содержатся в ЕГРН
- Проектные границы публичного сервитута и характерные точки
- Границы и кадастровые номера земельных участков, сведения о которых содержатся в ЕГРН

**Раздел 4**

**Схема расположения границ публичного сервитута**

Лист 154

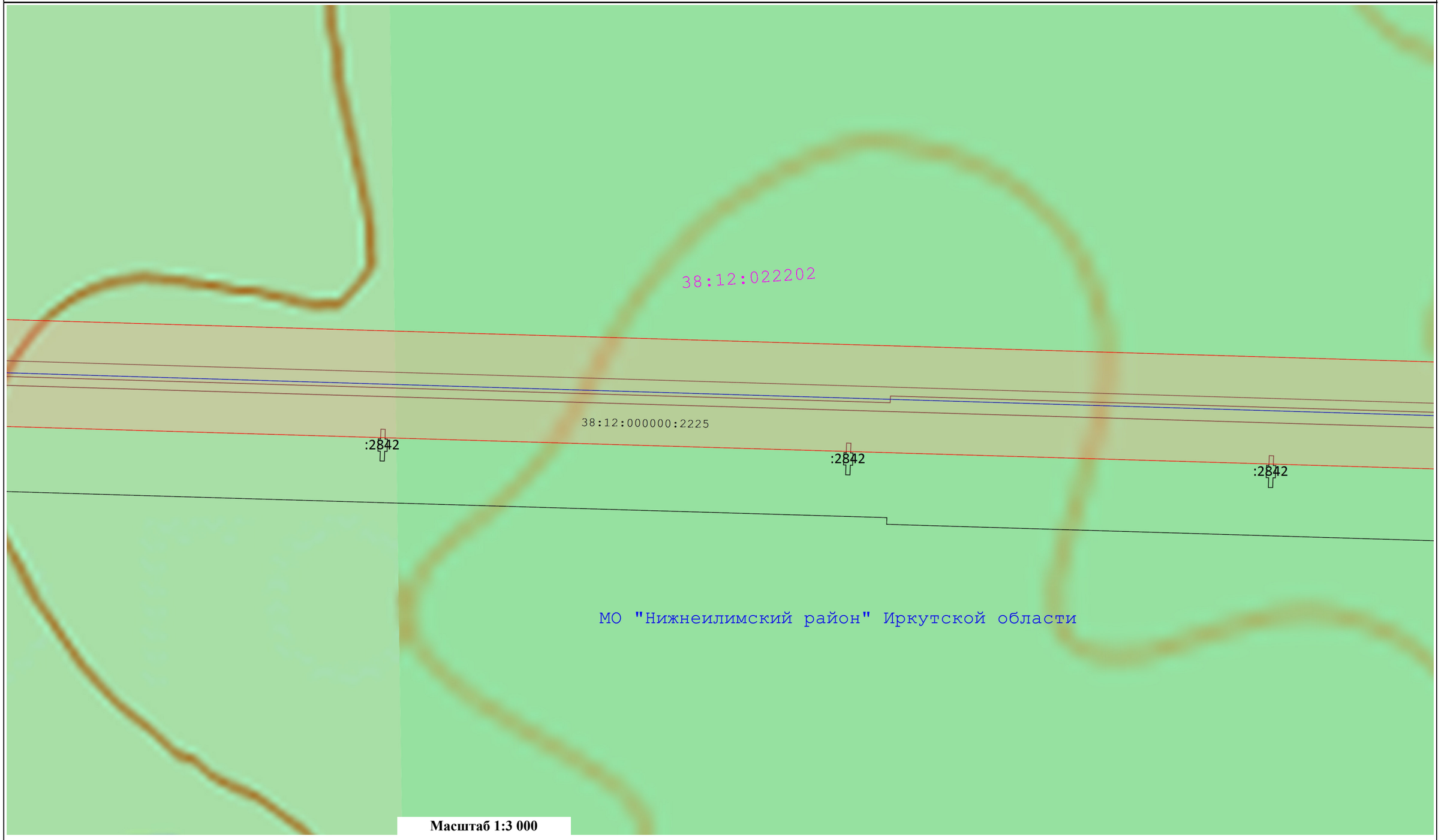


**Масштаб 1:3 000**

**Условные обозначения:**

- Установленные границы административно-территориальных образований, сведения о которой содержатся в ЕГРН
- Проектное местоположение инженерного сооружения
- Границы и номера кадастровых кварталов, сведения о которых содержатся в ЕГРН (38:32:020309)
- Проектные границы публичного сервитута и характерные точки (358)
- Границы и кадастровые номера земельных участков, сведения о которых содержатся в ЕГРН

**Раздел 4**

**Схема расположения границ публичного сервитута**

Лист 155

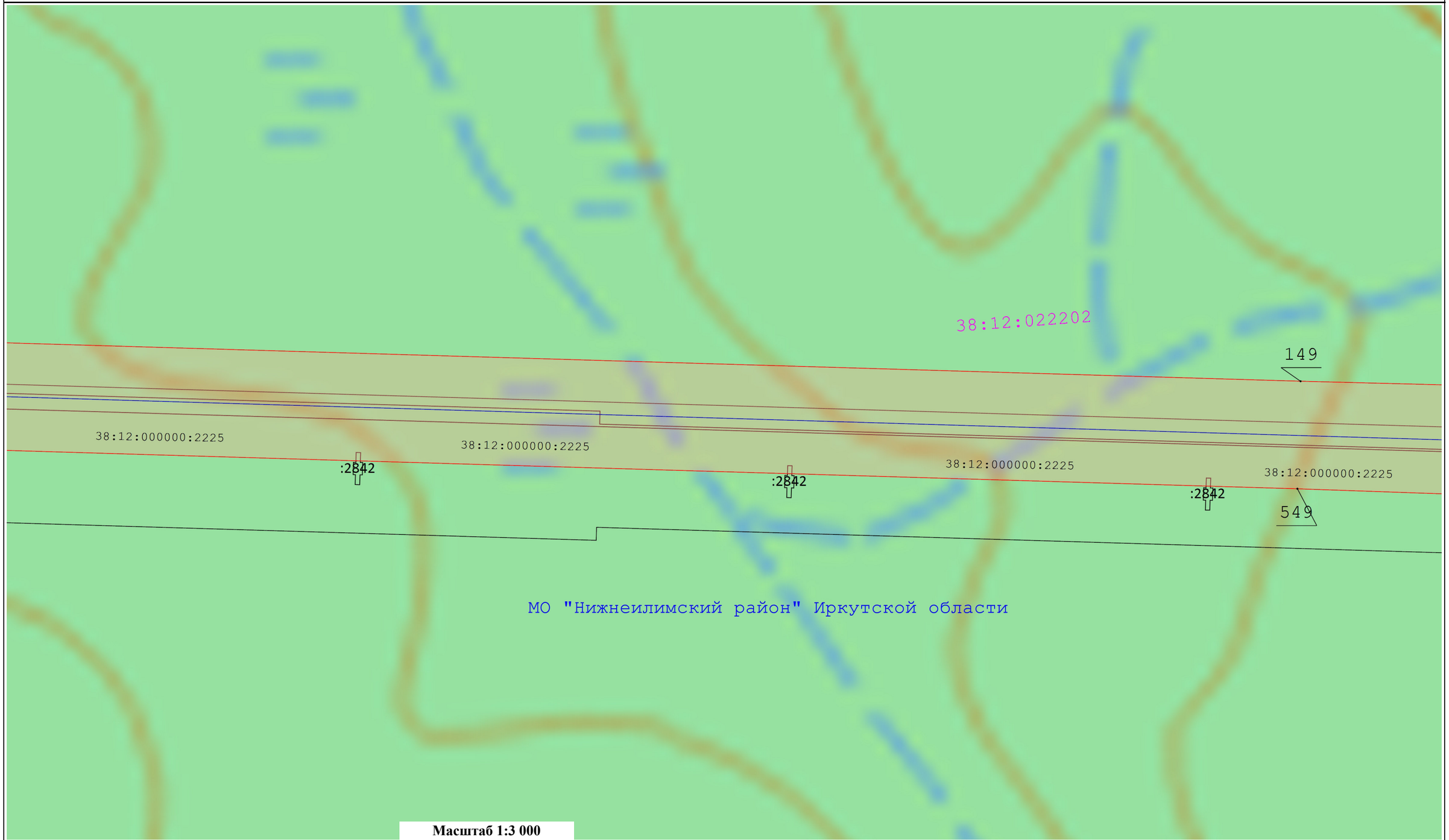


**Масштаб 1:3 000**

**Условные обозначения:**

- Установленные границы административно-территориальных образований, сведения о которой содержатся в ЕГРН
- Проектное местоположение инженерного сооружения
- Границы и номера кадастровых кварталов, сведения о которых содержатся в ЕГРН (38:32:020309)
- Проектные границы публичного сервитута и характерные точки (358)
- Границы и кадастровые номера земельных участков, сведения о которых содержатся в ЕГРН (38:17:000000:17)

**Раздел 4**

**Схема расположения границ публичного сервитута**

Лист 156

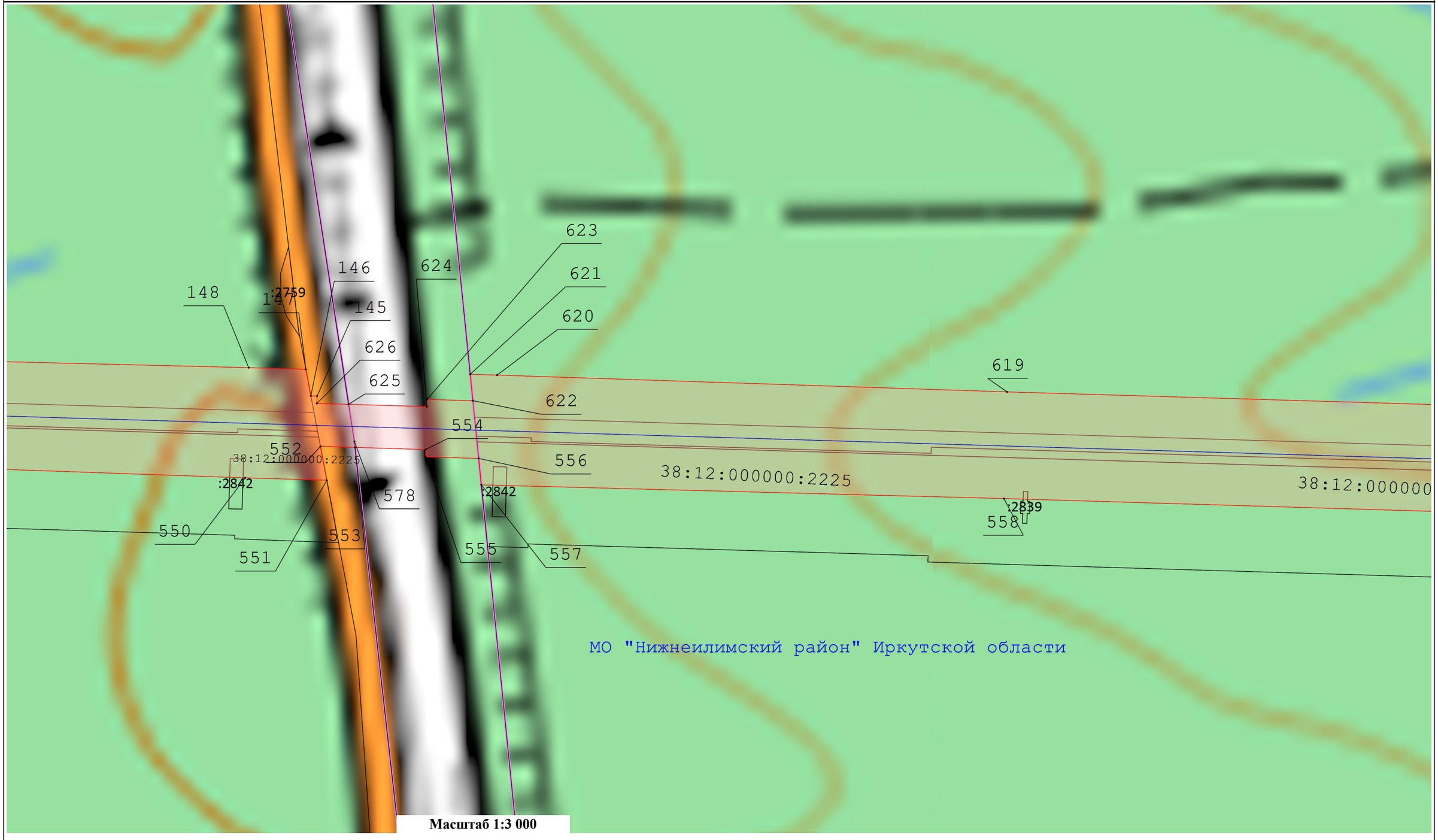


**Масштаб 1:3 000**

**Условные обозначения:**

- Установленные границы административно-территориальных образований, сведения о которой содержатся в ЕГРН
- Проектное местоположение инженерного сооружения
- Границы и номера кадастровых кварталов, сведения о которых содержатся в ЕГРН (38:32:020309)
- Проектные границы публичного сервитута и характерные точки (358)
- Границы и кадастровые номера земельных участков, сведения о которых содержатся в ЕГРН (38:17:000000:1)

**Раздел 4**

| **Схема расположения границ публичного сервитута** |
|---|
| Лист 157 |

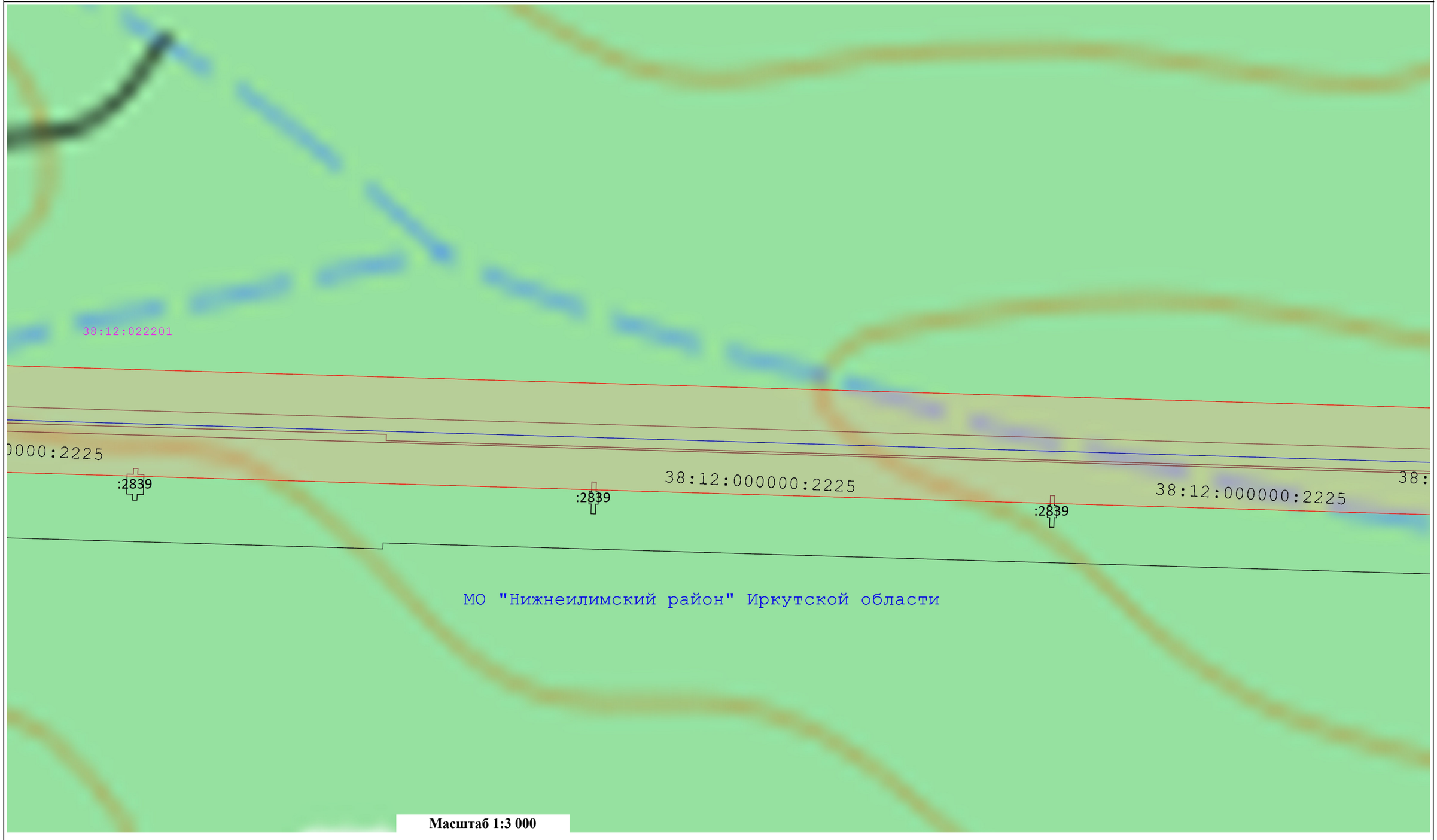


**Масштаб 1:3 000**

**Условные обозначения:**

- Установленные границы административно-территориальных образований, сведения о которой содержатся в ЕГРН
- Проектное местоположение инженерного сооружения
- Границы и номера кадастровых кварталов, сведения о которых содержатся в ЕГРН (38:32:020309)
- Проектные границы публичного сервитута и характерные точки (358)
- Границы и кадастровые номера земельных участков, сведения о которых содержатся в ЕГРН

**Раздел 4**

**Схема расположения границ публичного сервитута**

Лист 158

**Масштаб 1:3 000**

**Условные обозначения:**

- Установленные границы административно-территориальных образований, сведения о которой содержатся в ЕГРН
- Проектное местоположение инженерного сооружения
- Границы и номера кадастровых кварталов, сведения о которых содержатся в ЕГРН (38:32:020309)
- Проектные границы публичного сервитута и характерные точки (358)
- Границы и кадастровые номера земельных участков, сведения о которых содержатся в ЕГРН (38:17:000000:17)

**Раздел 4**

| **Схема расположения границ публичного сервитута** |
|---|
| Лист 159 |

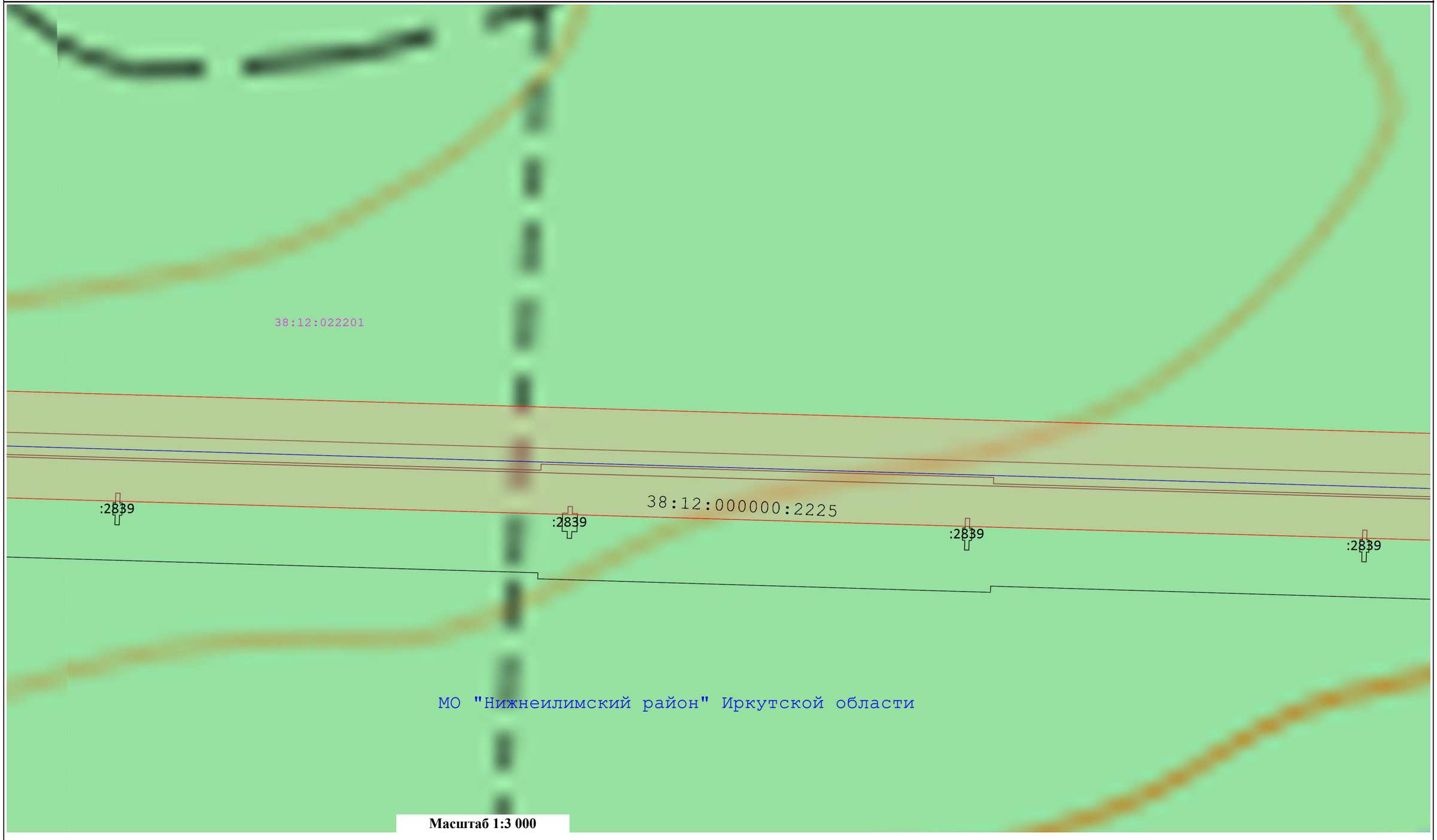


**Масштаб 1:3 000**

**Условные обозначения:**

- Установленные границы административно-территориальных образований, сведения о которой содержатся в ЕГРН
- Проектное местоположение инженерного сооружения
- Границы и номера кадастровых кварталов, сведения о которых содержатся в ЕГРН (38:32:020309)
- Проектные границы публичного сервитута и характерные точки (358)
- Границы и кадастровые номера земельных участков, сведения о которых содержатся в ЕГРН (38:17:000000:1)

**Раздел 4**

**Схема расположения границ публичного сервитута**

Лист 160

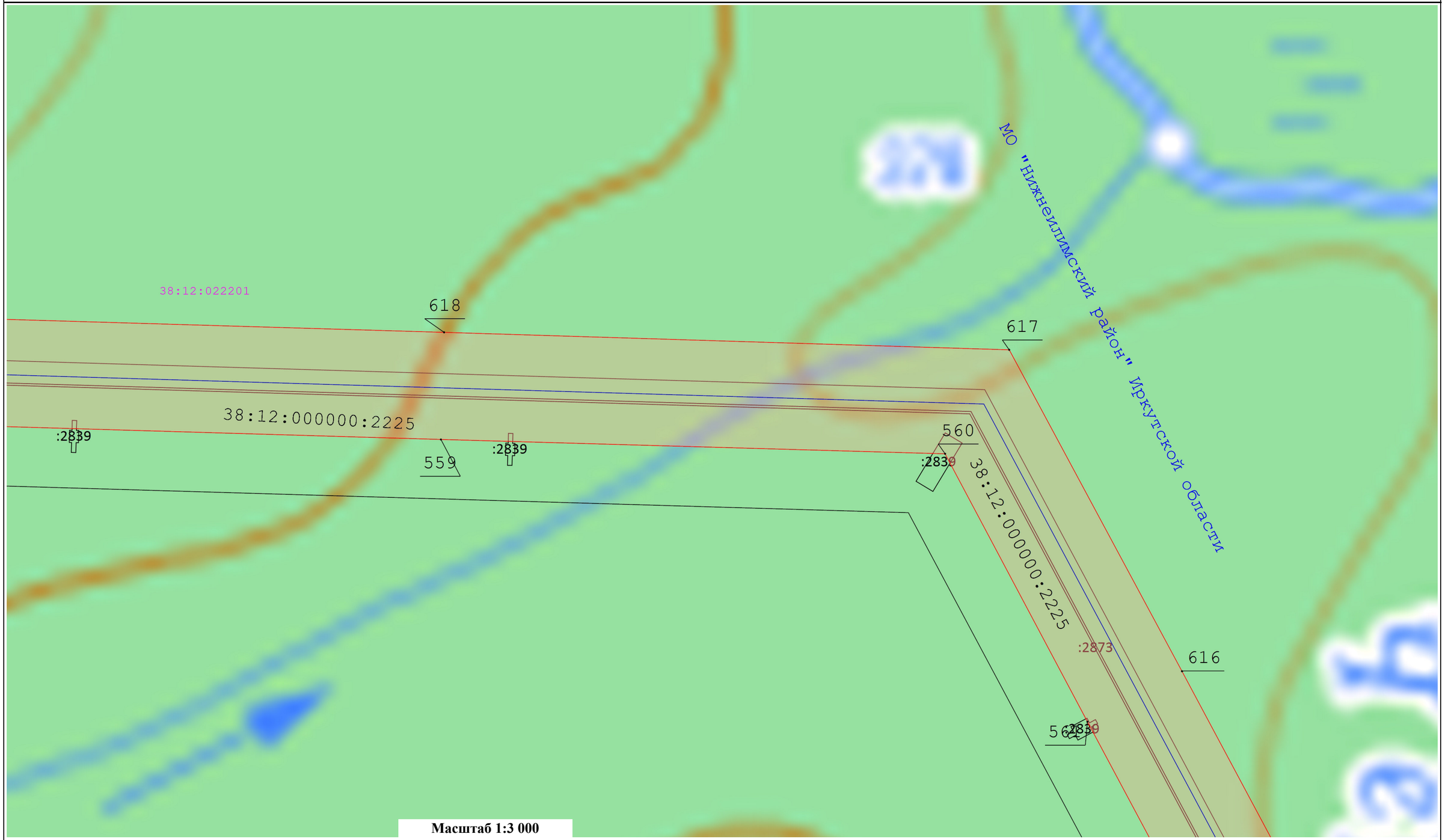


**Масштаб 1:3 000**

**Условные обозначения:**

- Установленные границы административно-территориальных образований, сведения о которой содержатся в ЕГРН
- Проектное местоположение инженерного сооружения
- Границы и номера кадастровых кварталов, сведения о которых содержатся в ЕГРН (38:32:020309)
- Проектные границы публичного сервитута и характерные точки (358)
- Границы и кадастровые номера земельных участков, сведения о которых содержатся в ЕГРН (38:17:000000:12)

**Раздел 4**

| **Схема расположения границ публичного сервитута** |
|---|
| Лист 161 |

**Условные обозначения:**

- Установленные границы административно-территориальных образований, сведения о которой содержатся в ЕГРН
- Границы и номера кадастровых кварталов, сведения о которых содержатся в ЕГРН (38:32:020309)
- Границы и кадастровые номера земельных участков, сведения о которых содержатся в ЕГРН
- Проектное местоположение инженерного сооружения
- Проектные границы публичного сервитута и характерные точки (358)

**Раздел 4**

**Схема расположения границ публичного сервитута**

Лист 162

**Масштаб 1:3 000**

**Условные обозначения:**

- Установленные границы административно-территориальных образований, сведения о которой содержатся в ЕГРН
- Границы и номера кадастровых кварталов, сведения о которых содержатся в ЕГРН (38:32:020309)
- Границы и кадастровые номера земельных участков, сведения о которых содержатся в ЕГРН (38:17:000000:1)
- Проектное местоположение инженерного сооружения
- Проектные границы публичного сервитута и характерные точки (358)

**Раздел 4**

| **Схема расположения границ публичного сервитута** |
|---|
| Лист 163 |

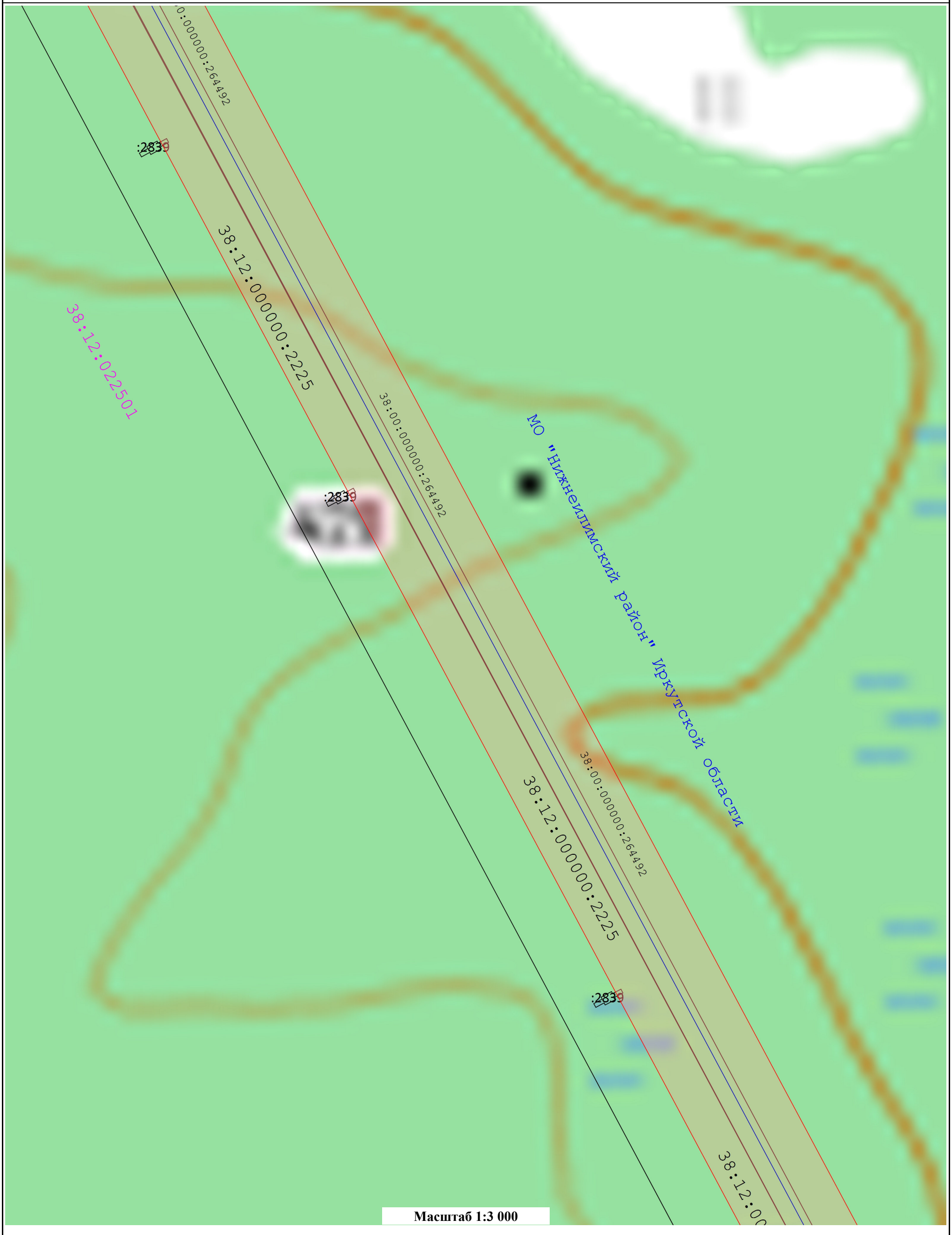


**Масштаб 1:3 000**

**Условные обозначения:**

- Установленные границы административно-территориальных образований, сведения о которой содержатся в ЕГРН
- Границы и номера кадастровых кварталов, сведения о которых содержатся в ЕГРН (38:32:020309)
- Границы и кадастровые номера земельных участков, сведения о которых содержатся в ЕГРН
- Проектное местоположение инженерного сооружения
- Проектные границы публичного сервитута и характерные точки (358)

**Раздел 4**

**Схема расположения границ публичного сервитута**

Лист 164

**Условные обозначения:**

- Установленные границы административно-территориальных образований, сведения о которой содержатся в ЕГРН
- Границы и номера кадастровых кварталов, сведения о которых содержатся в ЕГРН (38:32:020309)
- Границы и кадастровые номера земельных участков, сведения о которых содержатся в ЕГРН (38:17:000000:17)
- Проектное местоположение инженерного сооружения
- Проектные границы публичного сервитута и характерные точки (358)

**Раздел 4**

**Схема расположения границ публичного сервитута**

Лист 165

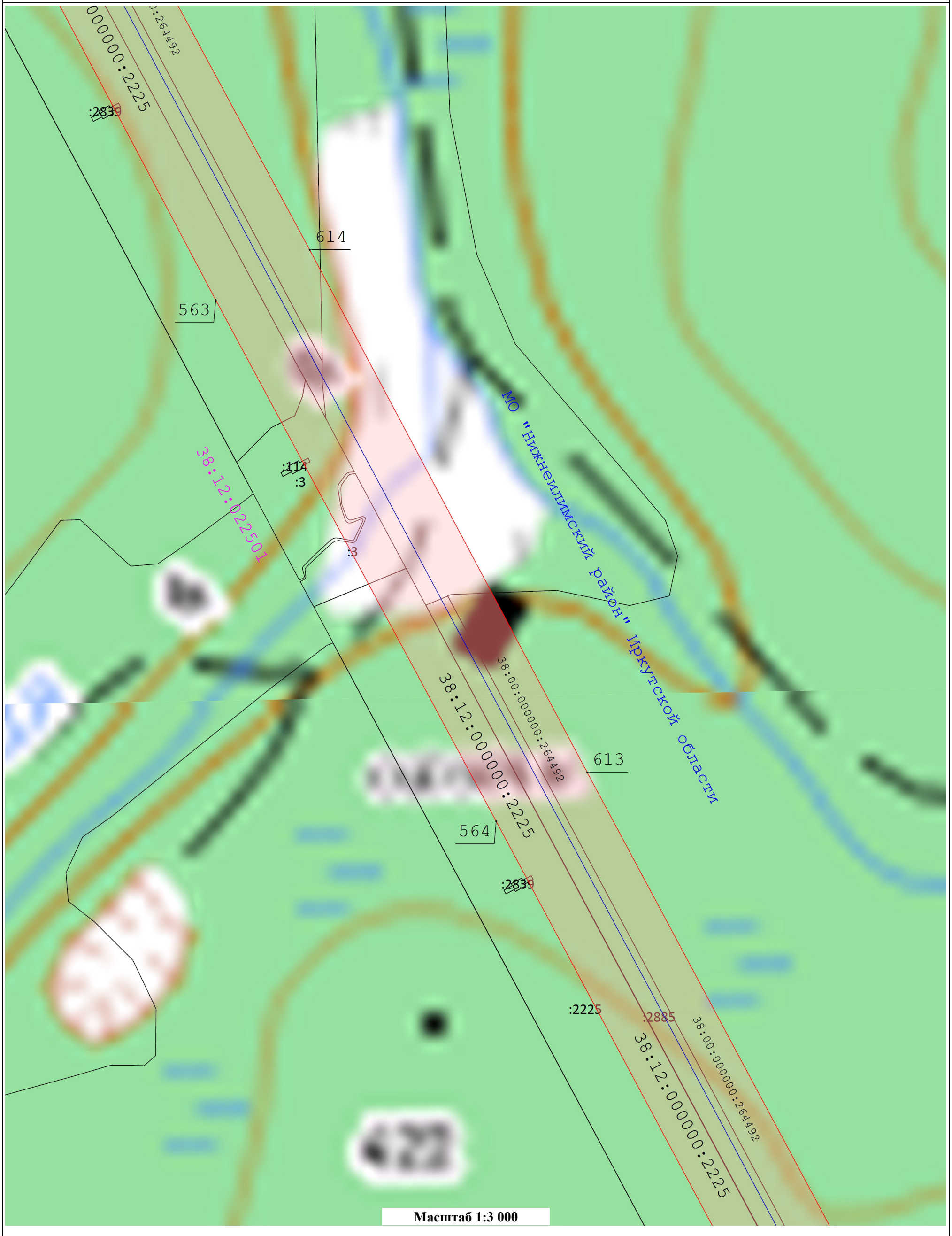


**Условные обозначения:**

- Установленные границы административно-территориальных образований, сведения о которой содержатся в ЕГРН
- Границы и номера кадастровых кварталов, сведения о которых содержатся в ЕГРН (38:32:020309)
- Границы и кадастровые номера земельных участков, сведения о которых содержатся в ЕГРН (38:17:000000:12)
- Проектное местоположение инженерного сооружения
- Проектные границы публичного сервитута и характерные точки (358)

**Раздел 4**

| **Схема расположения границ публичного сервитута** |
|---|
| Лист 166 |

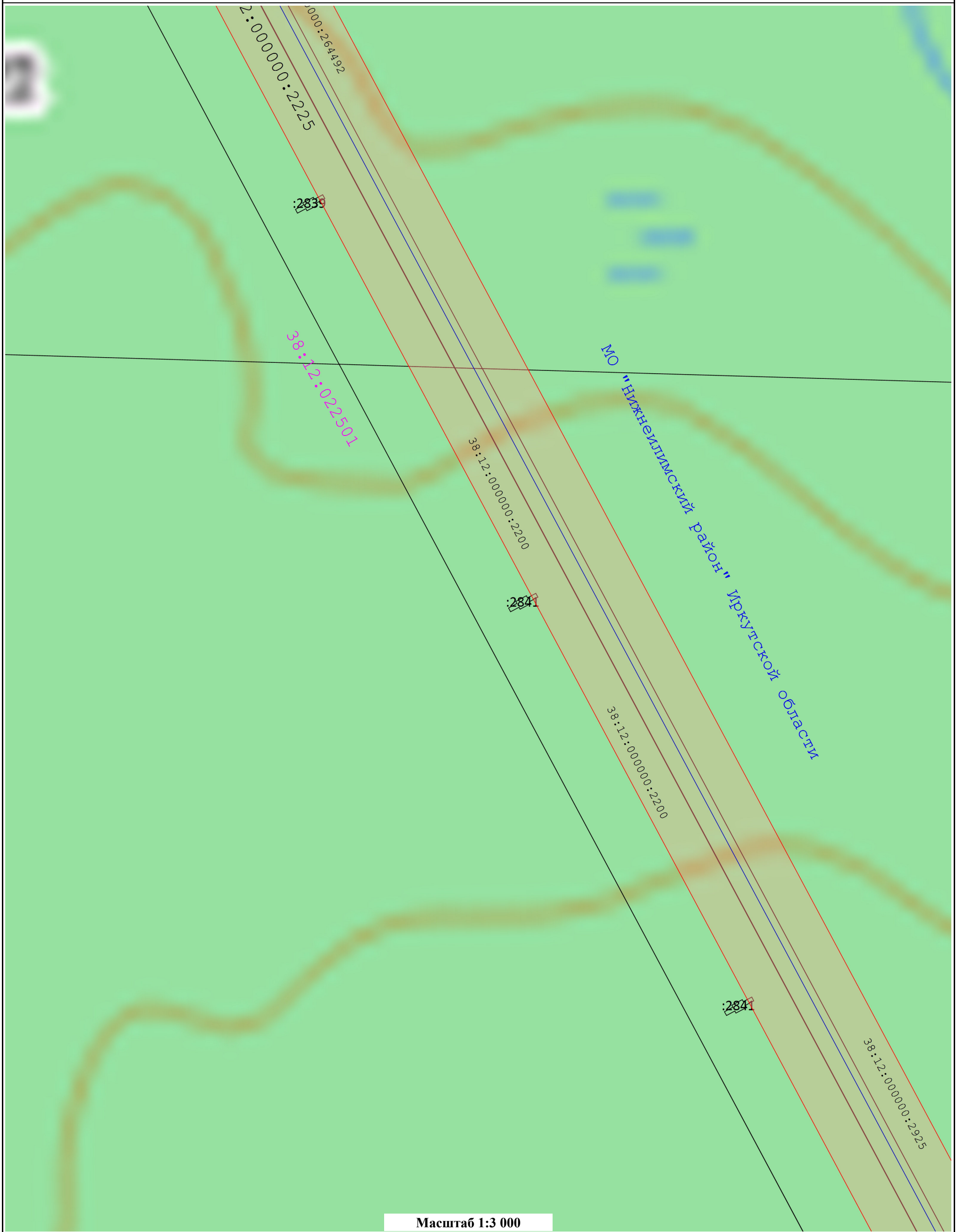


**Масштаб 1:3 000**

**Условные обозначения:**

- Установленные границы административно-территориальных образований, сведения о которой содержатся в ЕГРН
- Границы и номера кадастровых кварталов, сведения о которых содержатся в ЕГРН (38:32:020309)
- Границы и кадастровые номера земельных участков, сведения о которых содержатся в ЕГРН (38:17:000000:12)
- Проектное местоположение инженерного сооружения
- Проектные границы публичного сервитута и характерные точки (358)

**Раздел 4**

**Схема расположения границ публичного сервитута**

Лист 167

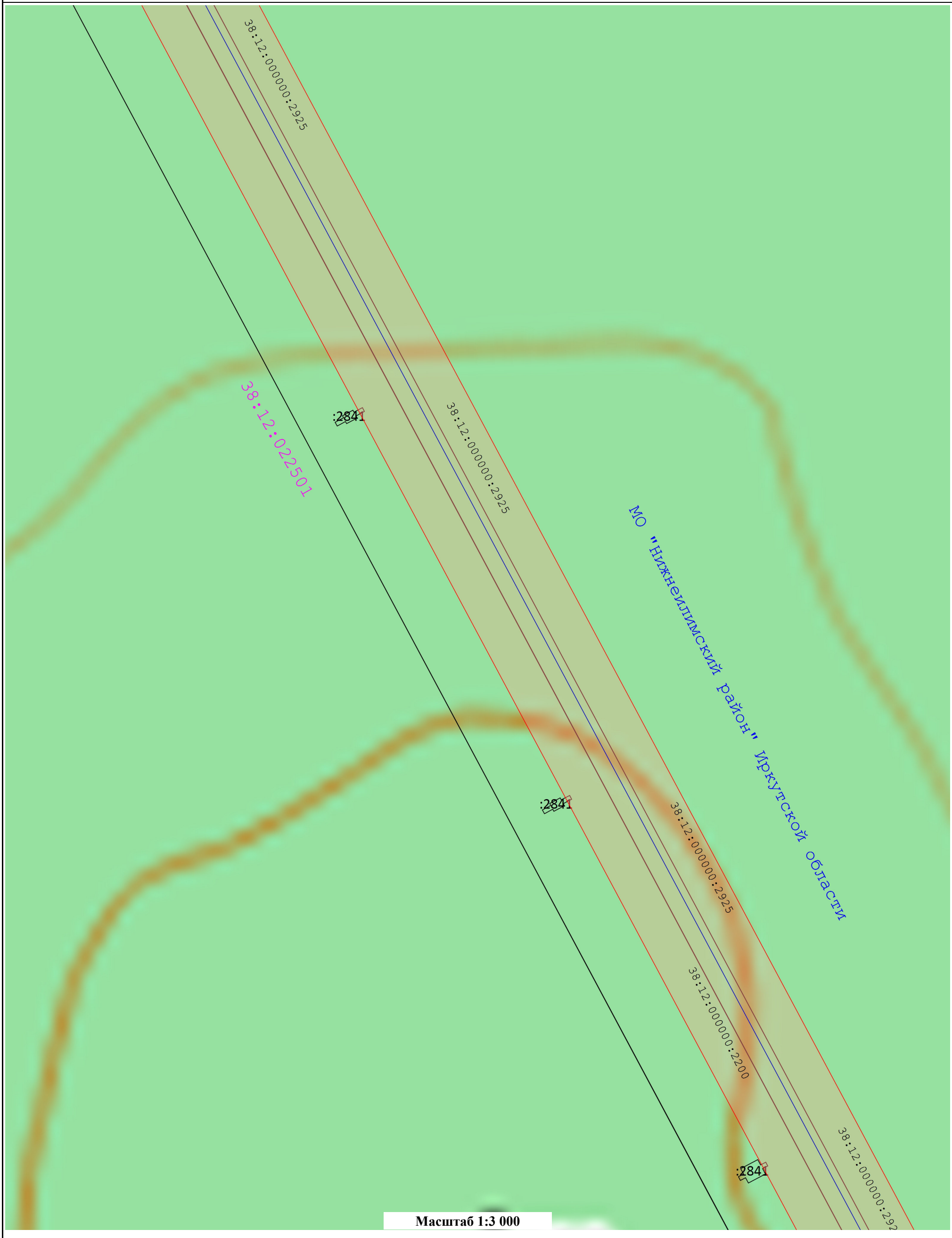


**Масштаб 1:3 000**

**Условные обозначения:**

- Установленные границы административно-территориальных образований, сведения о которой содержатся в ЕГРН
- Границы и номера кадастровых кварталов, сведения о которых содержатся в ЕГРН (38:32:020309)
- Границы и кадастровые номера земельных участков, сведения о которых содержатся в ЕГРН
- Проектное местоположение инженерного сооружения
- Проектные границы публичного сервитута и характерные точки (358)

**Раздел 4**

| **Схема расположения границ публичного сервитута** |
|---|
| Лист 168 |

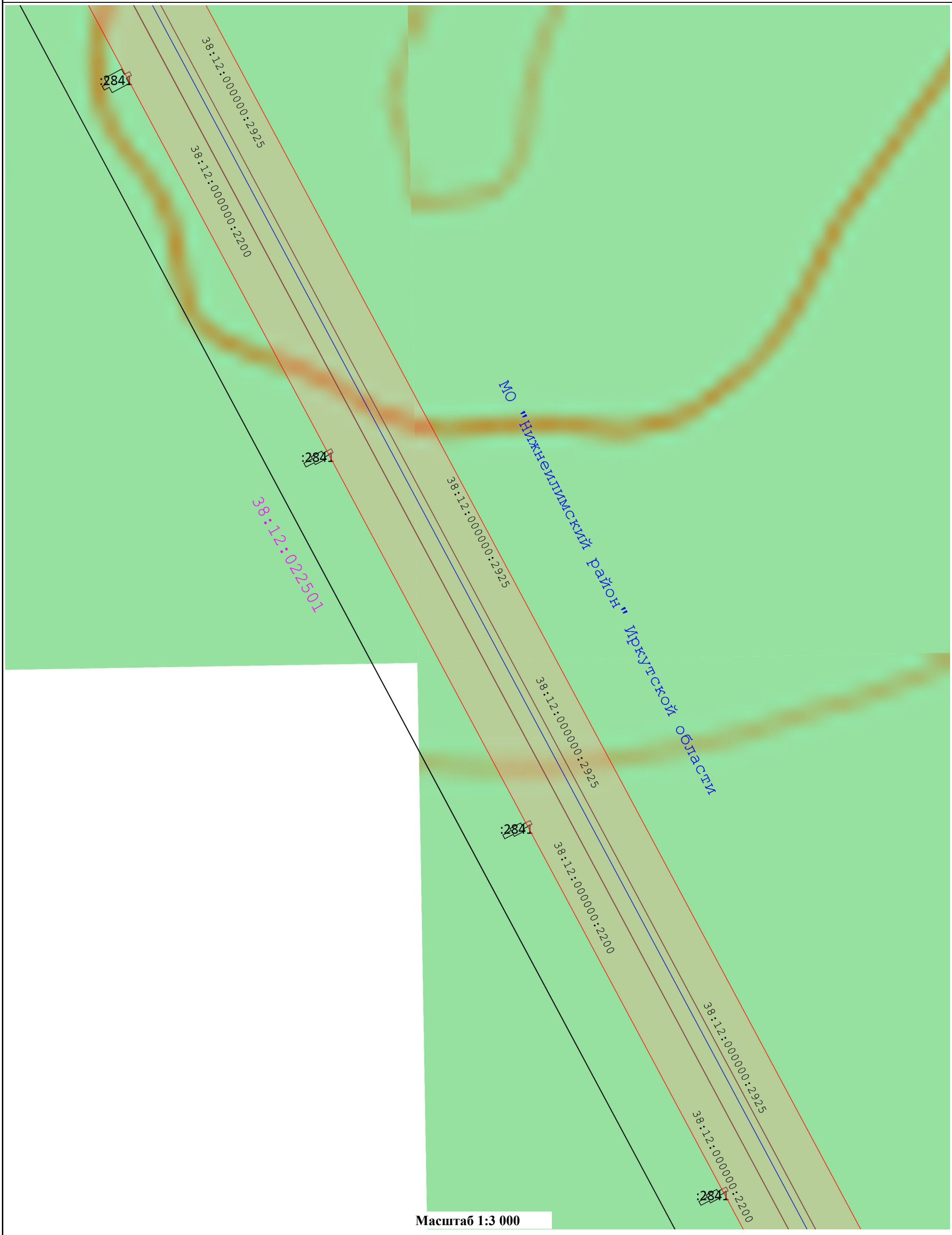


**Условные обозначения:**

- Установленные границы административно-территориальных образований, сведения о которой содержатся в ЕГРН
- Границы и номера кадастровых кварталов, сведения о которых содержатся в ЕГРН (38:32:020309)
- Границы и кадастровые номера земельных участков, сведения о которых содержатся в ЕГРН (38:17:000000:12)
- Проектное местоположение инженерного сооружения
- Проектные границы публичного сервитута и характерные точки (358)

**Раздел 4**

| **Схема расположения границ публичного сервитута** |
|---|
| Лист 169 |

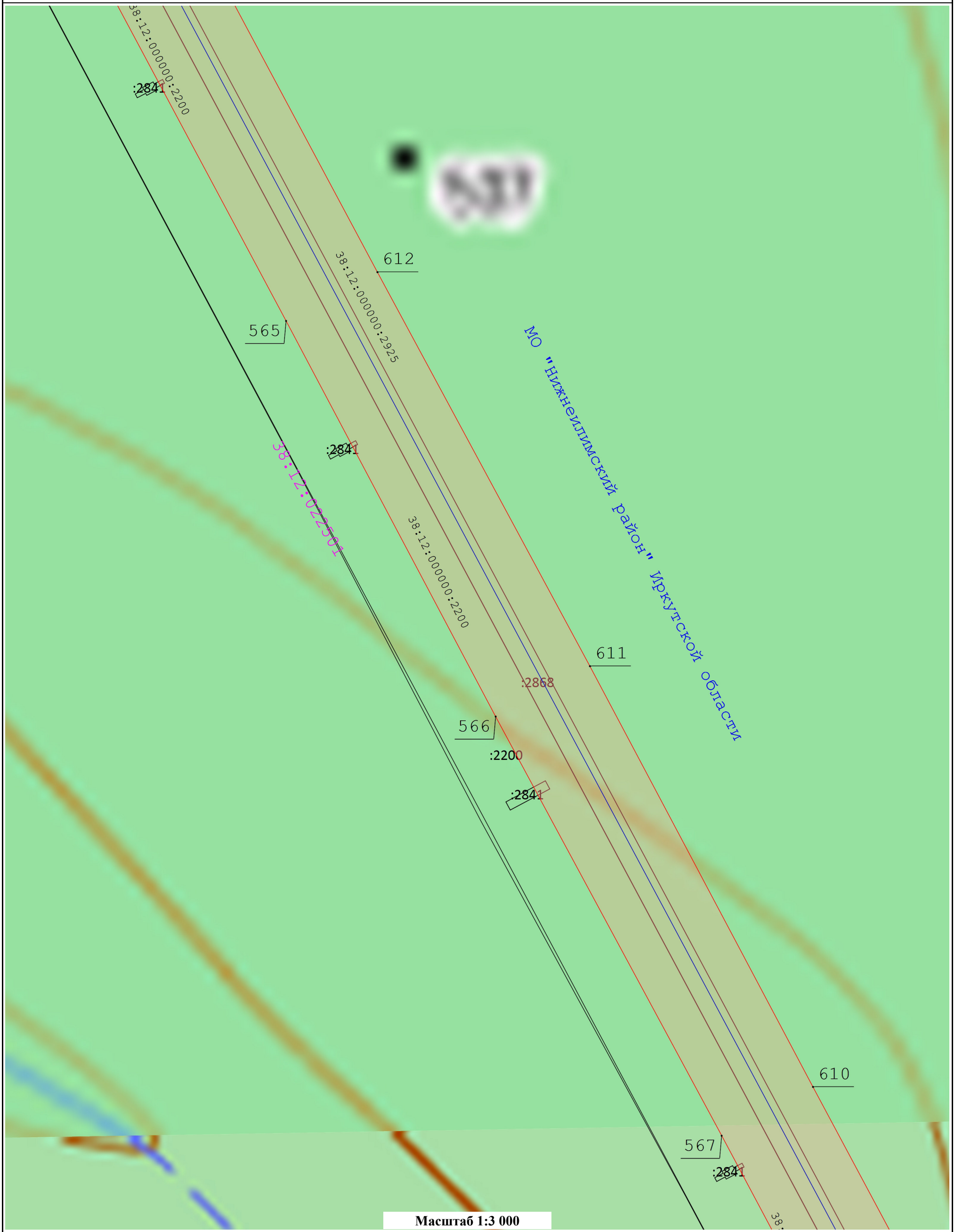


**Условные обозначения:**

- Установленные границы административно-территориальных образований, сведения о которой содержатся в ЕГРН
- Границы и номера кадастровых кварталов, сведения о которых содержатся в ЕГРН (38:32:020309)
- Границы и кадастровые номера земельных участков, сведения о которых содержатся в ЕГРН
- Проектное местоположение инженерного сооружения
- Проектные границы публичного сервитута и характерные точки (358)

**Раздел 4**

| **Схема расположения границ публичного сервитута** |
|---|
| Лист 170 |

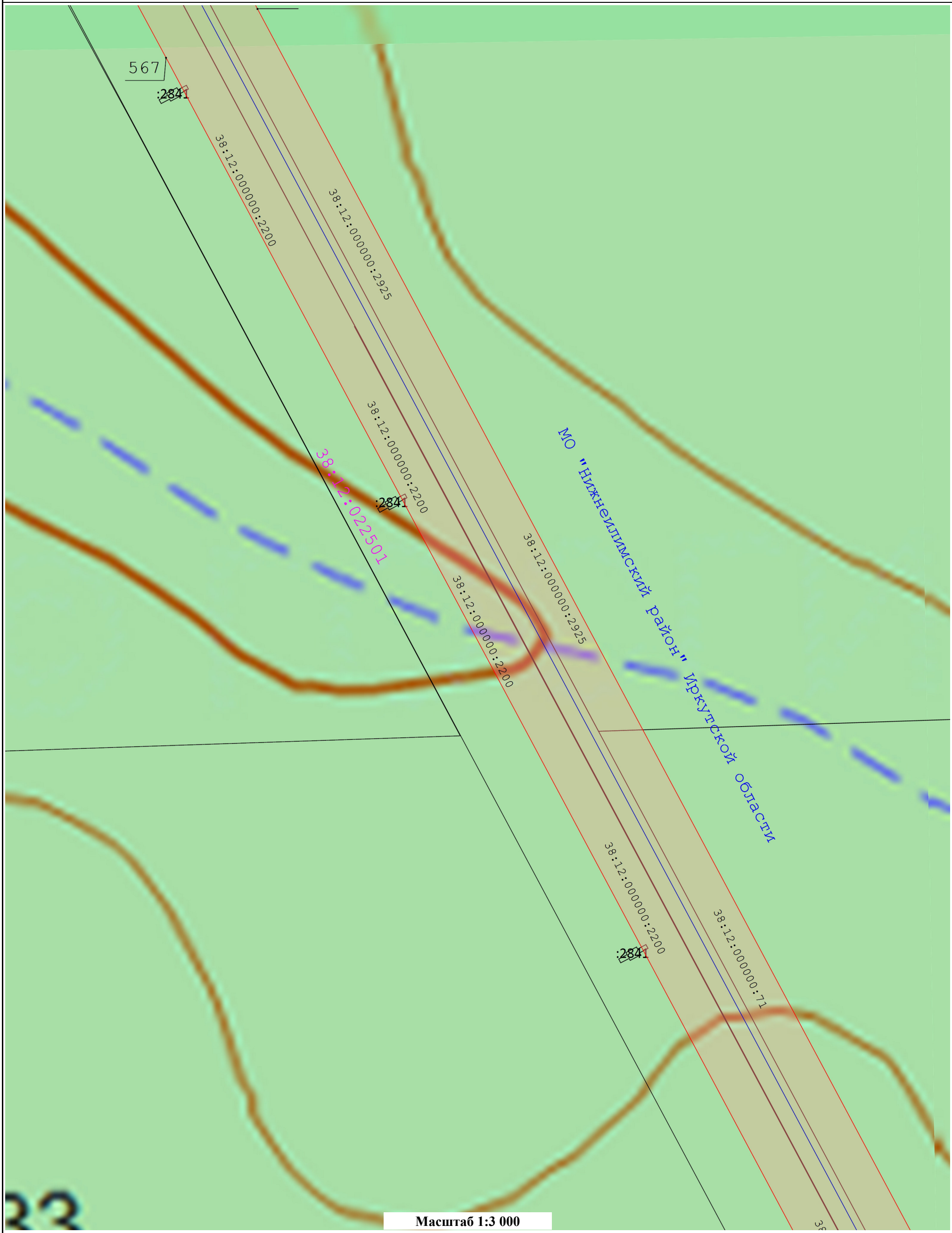


**Условные обозначения:**

- Установленные границы административно-территориальных образований, сведения о которой содержатся в ЕГРН
- Границы и номера кадастровых кварталов, сведения о которых содержатся в ЕГРН (38:32:020309)
- Границы и кадастровые номера земельных участков, сведения о которых содержатся в ЕГРН (38:17:000000:12)
- Проектное местоположение инженерного сооружения
- Проектные границы публичного сервитута и характерные точки (358)

**Раздел 4**

| **Схема расположения границ публичного сервитута** |
|---|
| Лист 171 |

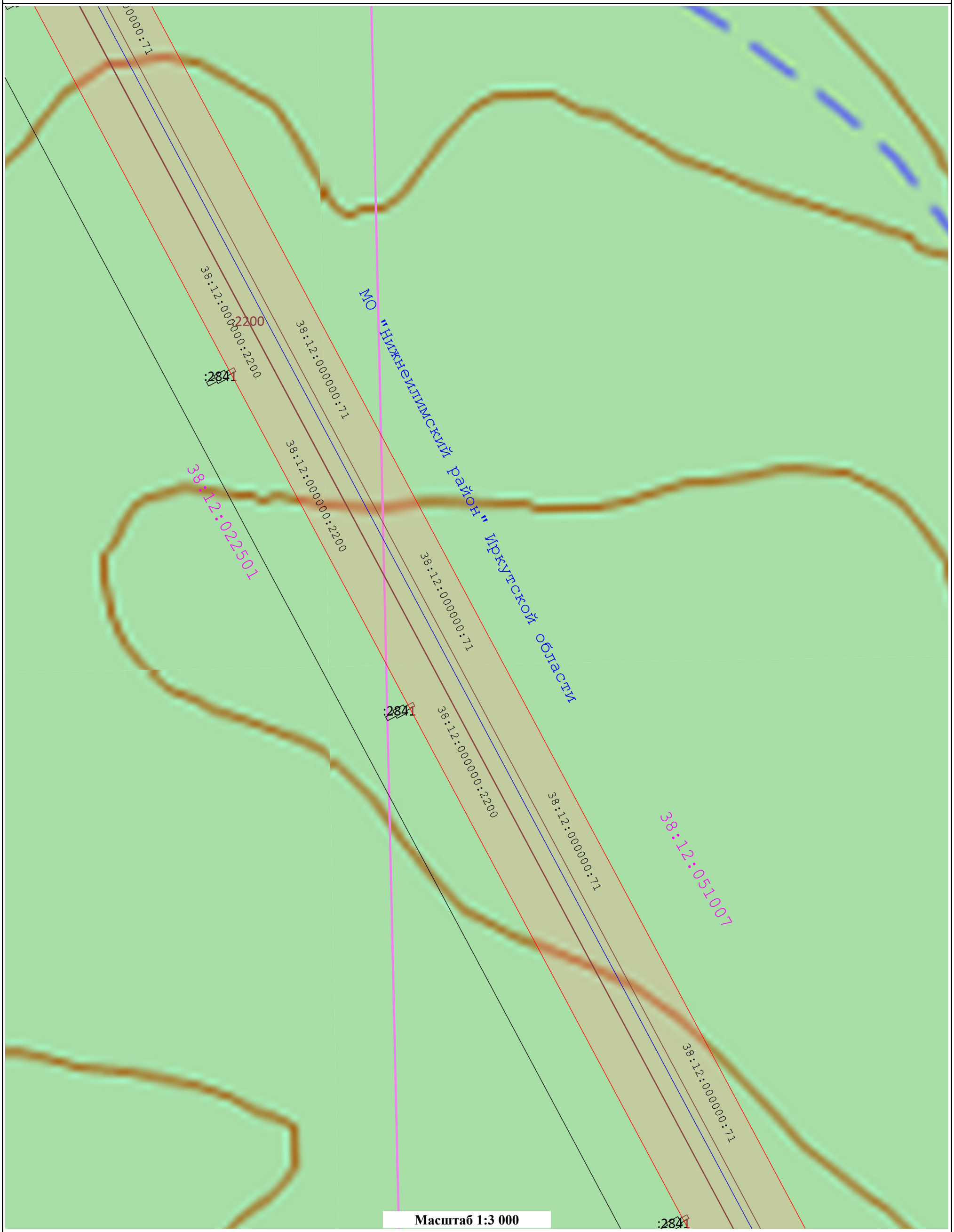


**Условные обозначения:**

- Установленные границы административно-территориальных образований, сведения о которой содержатся в ЕГРН
- Границы и номера кадастровых кварталов, сведения о которых содержатся в ЕГРН (38:32:020309)
- Границы и кадастровые номера земельных участков, сведения о которых содержатся в ЕГРН
- Проектное местоположение инженерного сооружения
- Проектные границы публичного сервитута и характерные точки (358)

**Раздел 4**

**Схема расположения границ публичного сервитута**

Лист 172

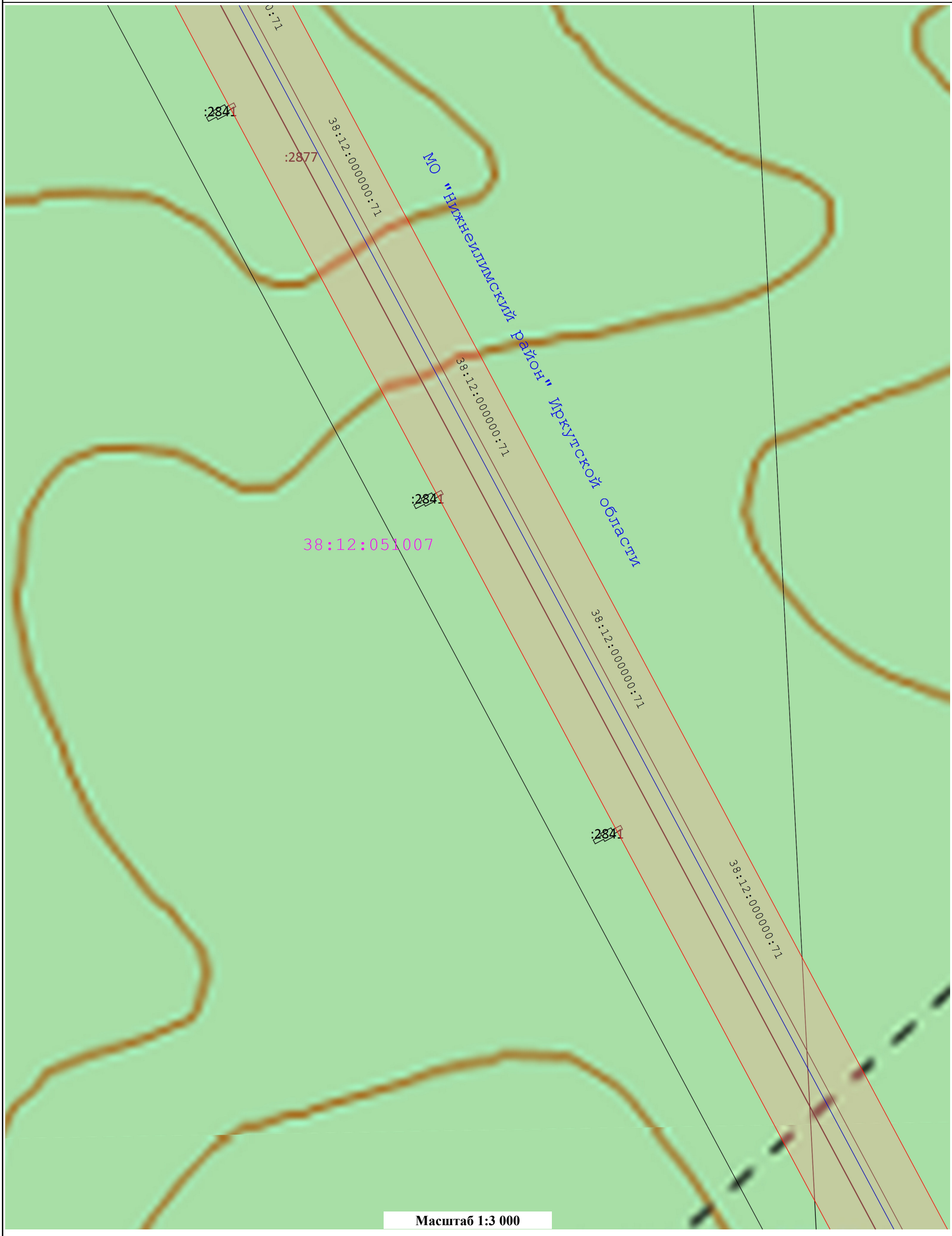


**Условные обозначения:**

- Установленные границы административно-территориальных образований, сведения о которой содержатся в ЕГРН
- Границы и номера кадастровых кварталов, сведения о которых содержатся в ЕГРН (38:32:020309)
- Границы и кадастровые номера земельных участков, сведения о которых содержатся в ЕГРН
- Проектное местоположение инженерного сооружения
- Проектные границы публичного сервитута и характерные точки (358)

**Раздел 4**

| **Схема расположения границ публичного сервитута** |
|---|
| Лист 173 |

**Условные обозначения:**

- Установленные границы административно-территориальных образований, сведения о которой содержатся в ЕГРН
- Границы и номера кадастровых кварталов, сведения о которых содержатся в ЕГРН (38:32:020309)
- Границы и кадастровые номера земельных участков, сведения о которых содержатся в ЕГРН
- Проектное местоположение инженерного сооружения
- Проектные границы публичного сервитута и характерные точки (358)

**Раздел 4**

**Схема расположения границ публичного сервитута**

Лист 174

**Условные обозначения:**

- Установленные границы административно-территориальных образований, сведения о которой содержатся в ЕГРН
- Границы и номера кадастровых кварталов, сведения о которых содержатся в ЕГРН (38:32:020309)
- Границы и кадастровые номера земельных участков, сведения о которых содержатся в ЕГРН
- Проектное местоположение инженерного сооружения
- Проектные границы публичного сервитута и характерные точки (358)

**Раздел 4**

**Схема расположения границ публичного сервитута**

Лист 175

**Условные обозначения:**

- Установленные границы административно-территориальных образований, сведения о которой содержатся в ЕГРН
- Границы и номера кадастровых кварталов, сведения о которых содержатся в ЕГРН (38:32:020309)
- Границы и кадастровые номера земельных участков, сведения о которых содержатся в ЕГРН (38:17:000000:17)
- Проектное местоположение инженерного сооружения
- Проектные границы публичного сервитута и характерные точки (358)

**Раздел 4**

| **Схема расположения границ публичного сервитута** |
|---|
| Лист 176 |

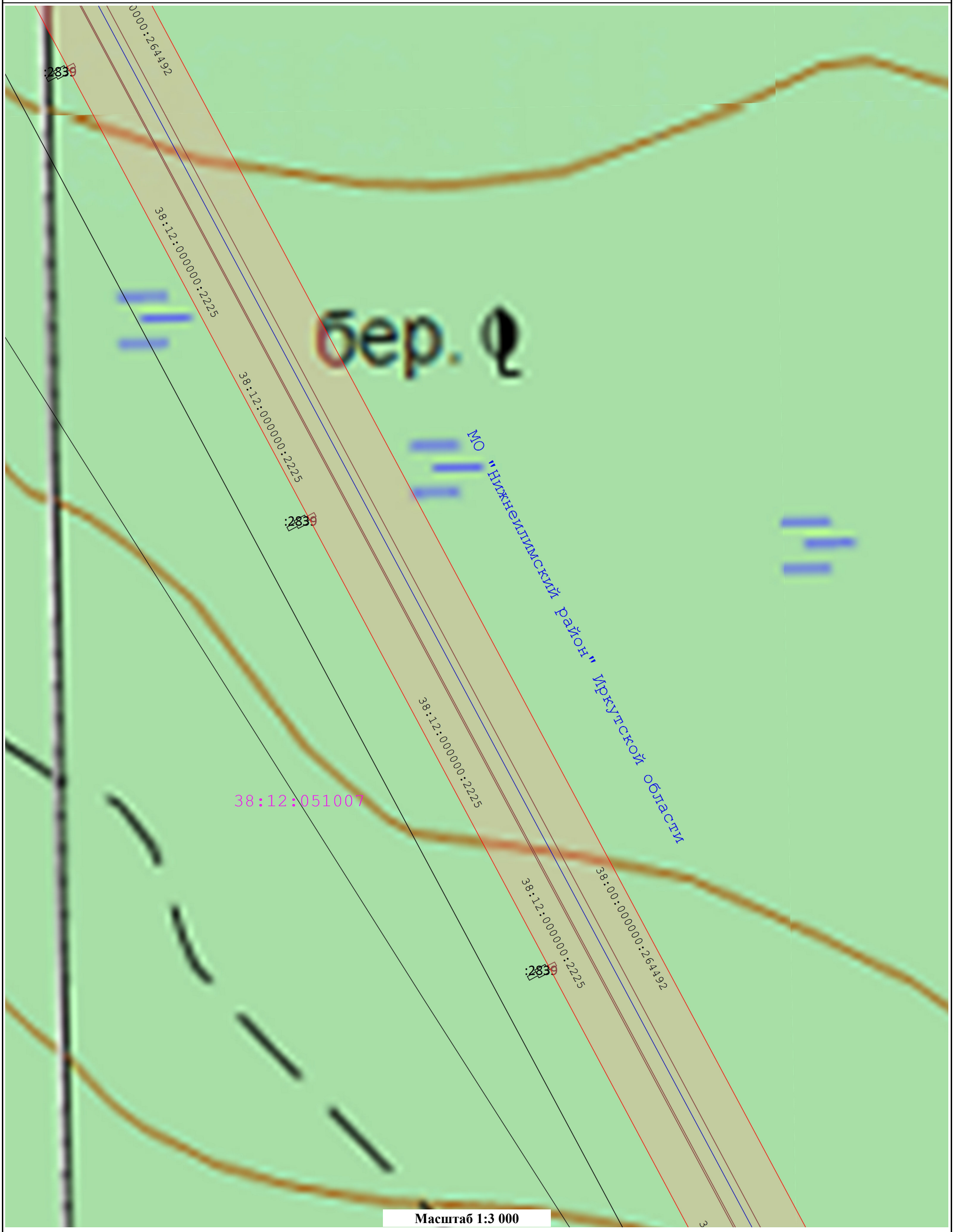


**Условные обозначения:**

- Установленные границы административно-территориальных образований, сведения о которой содержатся в ЕГРН
- Границы и номера кадастровых кварталов, сведения о которых содержатся в ЕГРН (38:32:020309)
- Границы и кадастровые номера земельных участков, сведения о которых содержатся в ЕГРН
- Проектное местоположение инженерного сооружения
- Проектные границы публичного сервитута и характерные точки (358)

**Раздел 4**

| **Схема расположения границ публичного сервитута** |
|---|
| Лист 177 |

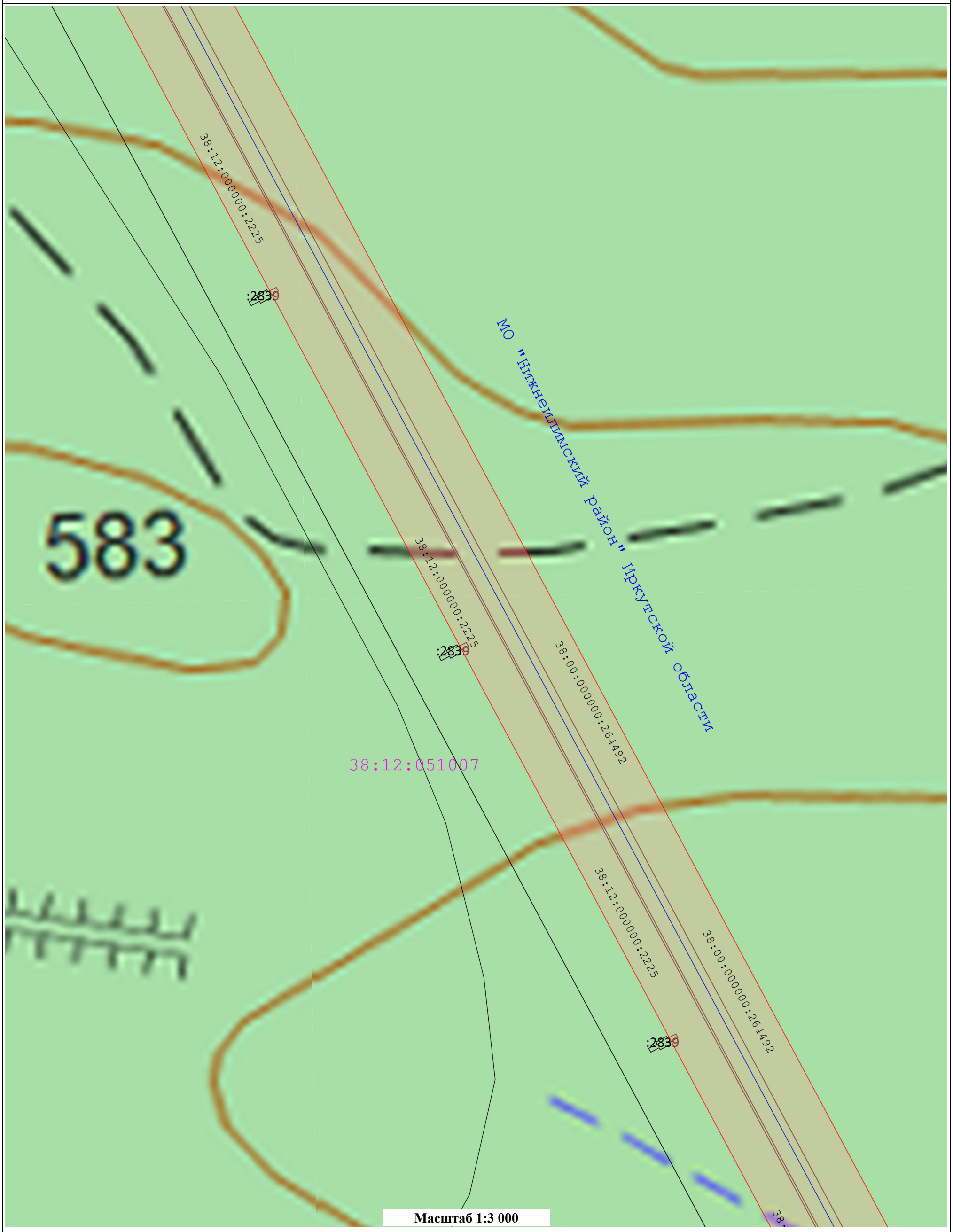


**Условные обозначения:**

- Установленные границы административно-территориальных образований, сведения о которой содержатся в ЕГРН
- Границы и номера кадастровых кварталов, сведения о которых содержатся в ЕГРН (38:32:020309)
- Границы и кадастровые номера земельных участков, сведения о которых содержатся в ЕГРН
- Проектное местоположение инженерного сооружения
- Проектные границы публичного сервитута и характерные точки (358)

**Раздел 4**

**Схема расположения границ публичного сервитута**

Лист 178

**Условные обозначения:**

- Установленные границы административно-территориальных образований, сведения о которой содержатся в ЕГРН
- Границы и номера кадастровых кварталов, сведения о которых содержатся в ЕГРН (38:32:020309)
- Границы и кадастровые номера земельных участков, сведения о которых содержатся в ЕГРН (38:17:000000:1)
- Проектное местоположение инженерного сооружения
- Проектные границы публичного сервитута и характерные точки (358)

**Раздел 4**

| **Схема расположения границ публичного сервитута** |
|---|
| Лист 179 |

**Условные обозначения:**

- Установленные границы административно-территориальных образований, сведения о которой содержатся в ЕГРН
- Проектное местоположение инженерного сооружения
- Границы и номера кадастровых кварталов, сведения о которых содержатся в ЕГРН (38:32:020309)
- Проектные границы публичного сервитута и характерные точки (358)
- Границы и кадастровые номера земельных участков, сведения о которых содержатся в ЕГРН (38:17:000000:1)

**Раздел 4**

| **Схема расположения границ публичного сервитута** |
|---|
| Лист 180 |

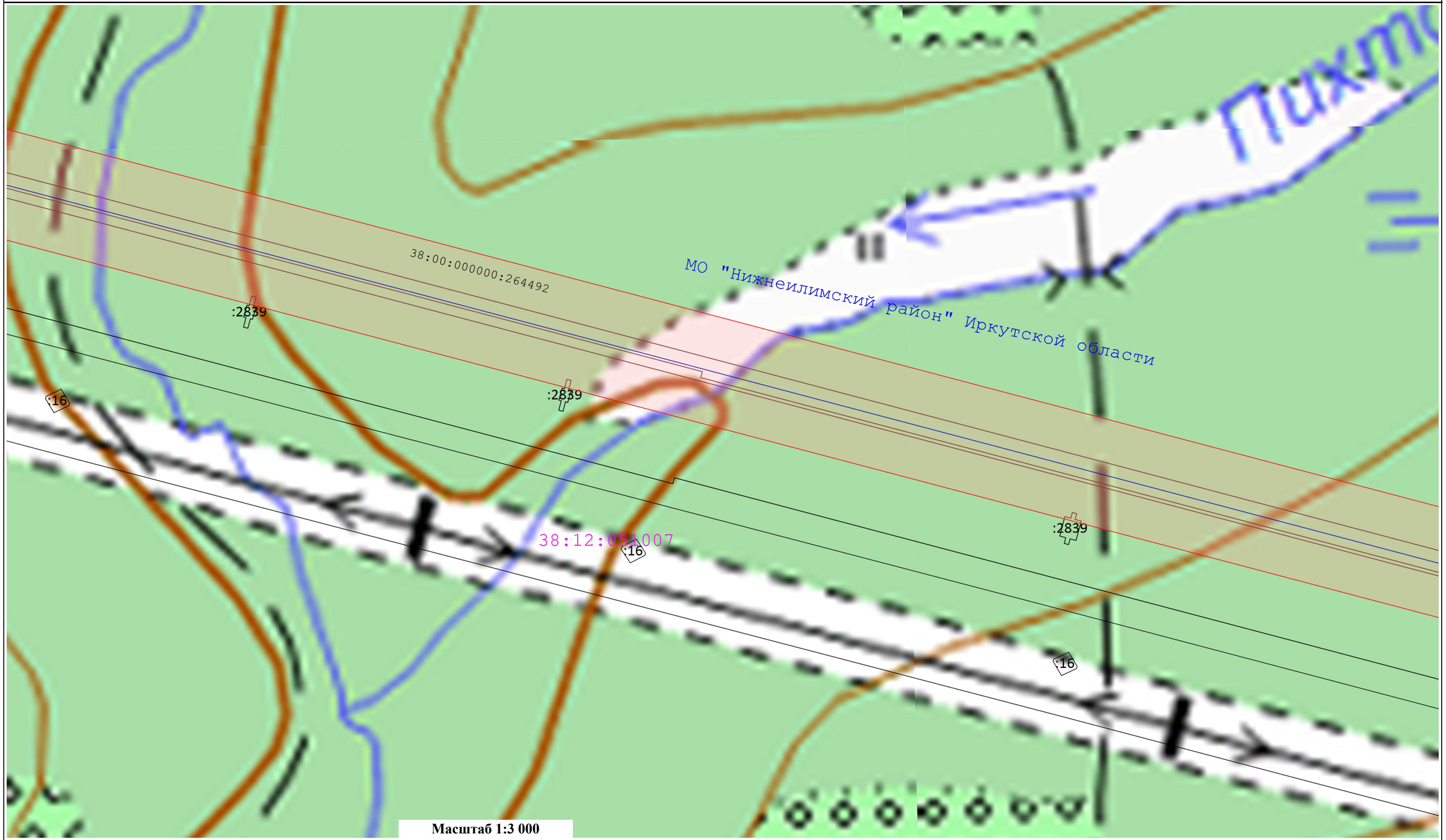


**Масштаб 1:3 000**

**Условные обозначения:**

- Установленные границы административно-территориальных образований, сведения о которой содержатся в ЕГРН
- Проектное местоположение инженерного сооружения
- Границы и номера кадастровых кварталов, сведения о которых содержатся в ЕГРН (38:32:020309)
- Проектные границы публичного сервитута и характерные точки (358)
- Границы и кадастровые номера земельных участков, сведения о которых содержатся в ЕГРН (38:17:000000:17)

**Раздел 4**

**Схема расположения границ публичного сервитута**

Лист 181

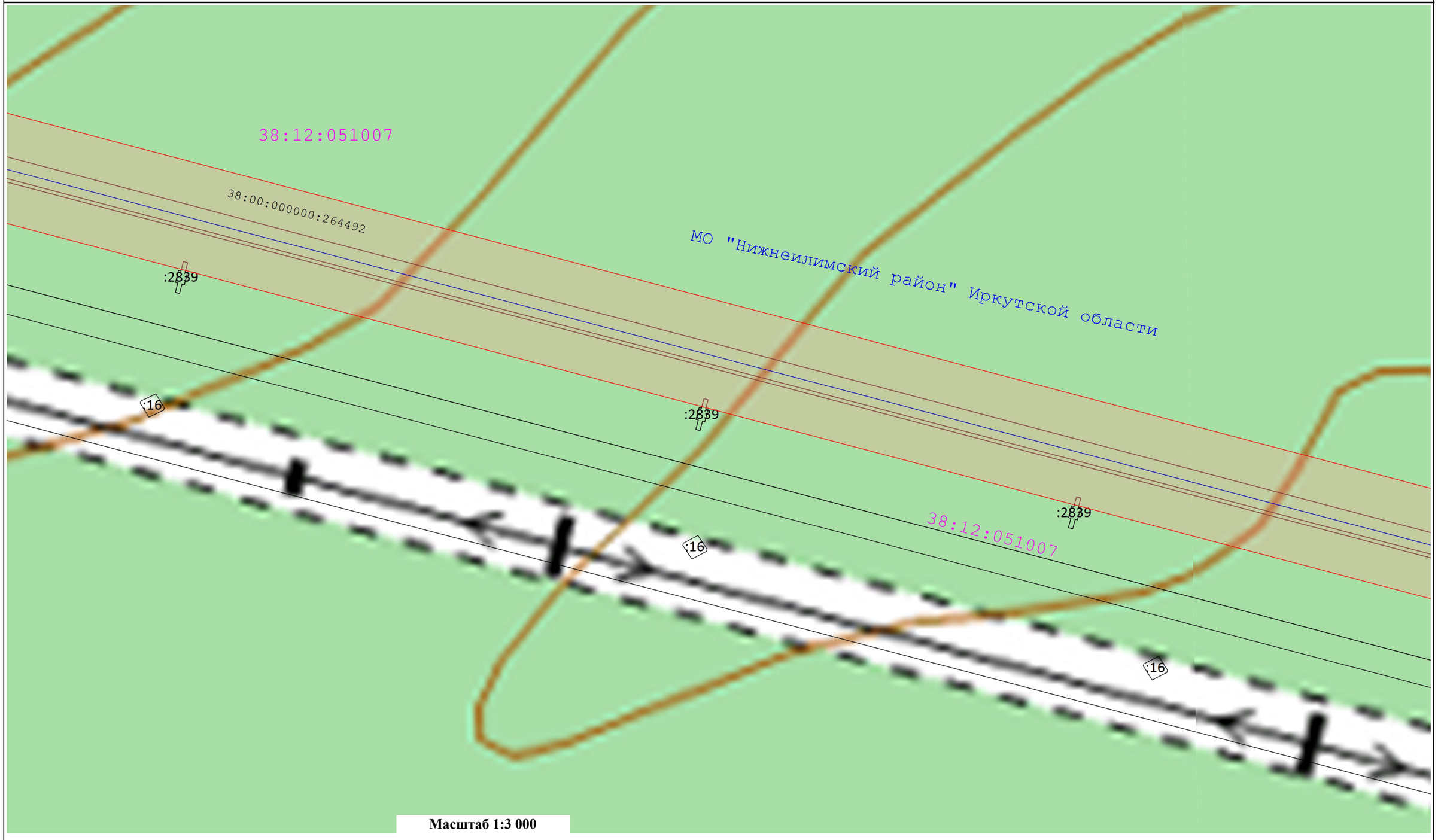


**Масштаб 1:3 000**

**Условные обозначения:**

- Установленные границы административно-территориальных образований, сведения о которой содержатся в ЕГРН
- Проектное местоположение инженерного сооружения
- Границы и номера кадастровых кварталов, сведения о которых содержатся в ЕГРН (38:32:020309)
- Проектные границы публичного сервитута и характерные точки (358)
- Границы и кадастровые номера земельных участков, сведения о которых содержатся в ЕГРН (38:17:000000:1)

**Раздел 4**

**Схема расположения границ публичного сервитута**

Лист 182

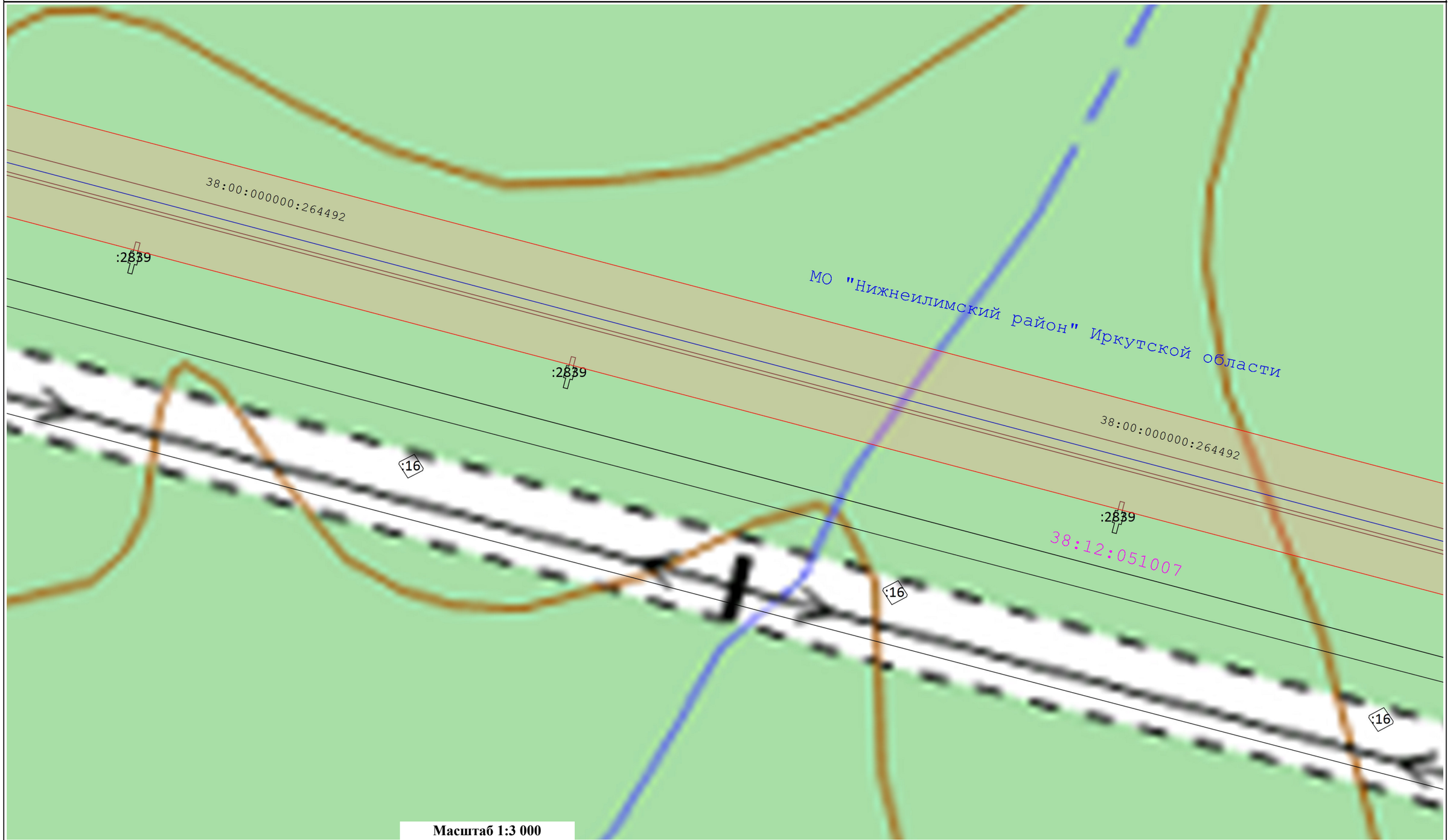


**Масштаб 1:3 000**

**Условные обозначения:**

- Установленные границы административно-территориальных образований, сведения о которой содержатся в ЕГРН
- Проектное местоположение инженерного сооружения
- Границы и номера кадастровых кварталов, сведения о которых содержатся в ЕГРН (38:32:020309)
- Проектные границы публичного сервитута и характерные точки (358)
- Границы и кадастровые номера земельных участков, сведения о которых содержатся в ЕГРН (38:17:000000:1)

**Раздел 4**

**Схема расположения границ публичного сервитута**

Лист 183

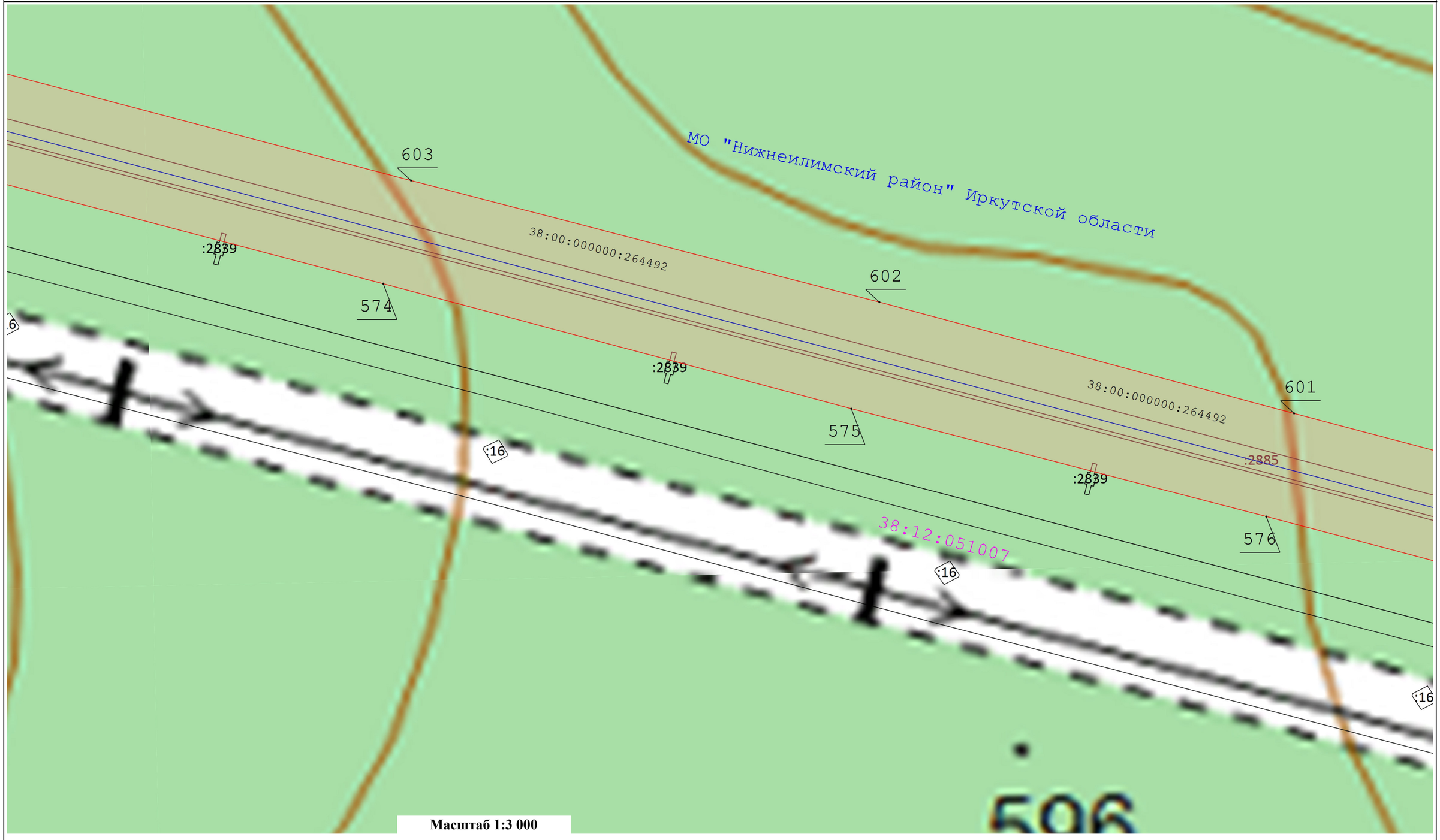


**Масштаб 1:3 000**

**Условные обозначения:**

- Установленные границы административно-территориальных образований, сведения о которой содержатся в ЕГРН
- Проектное местоположение инженерного сооружения
- Границы и номера кадастровых кварталов, сведения о которых содержатся в ЕГРН (38:32:020309)
- Проектные границы публичного сервитута и характерные точки (358)
- Границы и кадастровые номера земельных участков, сведения о которых содержатся в ЕГРН (38:17:000000:1)

**Раздел 4**

**Схема расположения границ публичного сервитута**

Лист 184

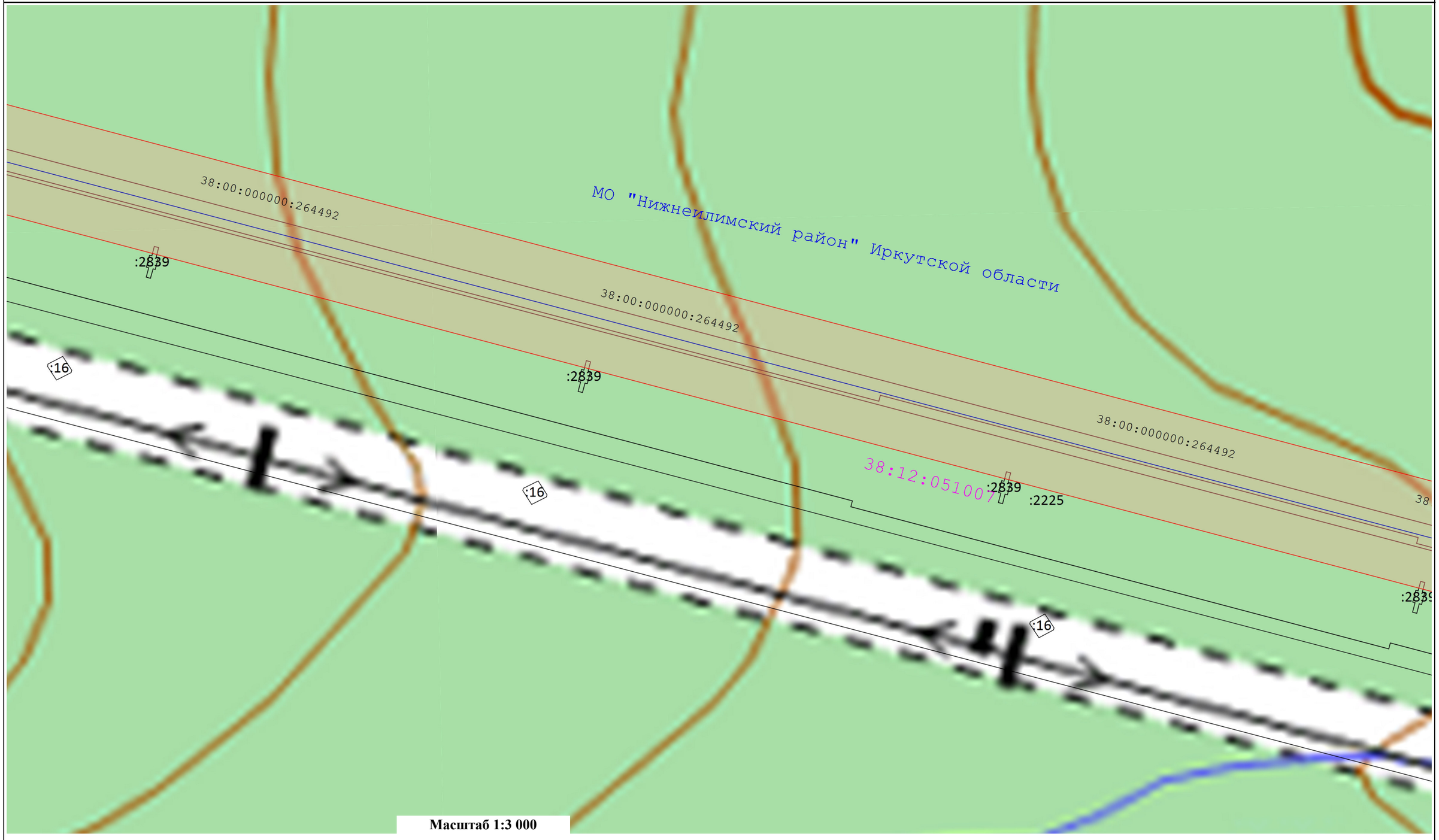


**Масштаб 1:3 000**

**Условные обозначения:**

- Установленные границы административно-территориальных образований, сведения о которой содержатся в ЕГРН
- Проектное местоположение инженерного сооружения
- Границы и номера кадастровых кварталов, сведения о которых содержатся в ЕГРН (38:32:020309)
- Проектные границы публичного сервитута и характерные точки (358)
- Границы и кадастровые номера земельных участков, сведения о которых содержатся в ЕГРН (38:17:000000:17)

**Раздел 4**

**Схема расположения границ публичного сервитута**

Лист 185

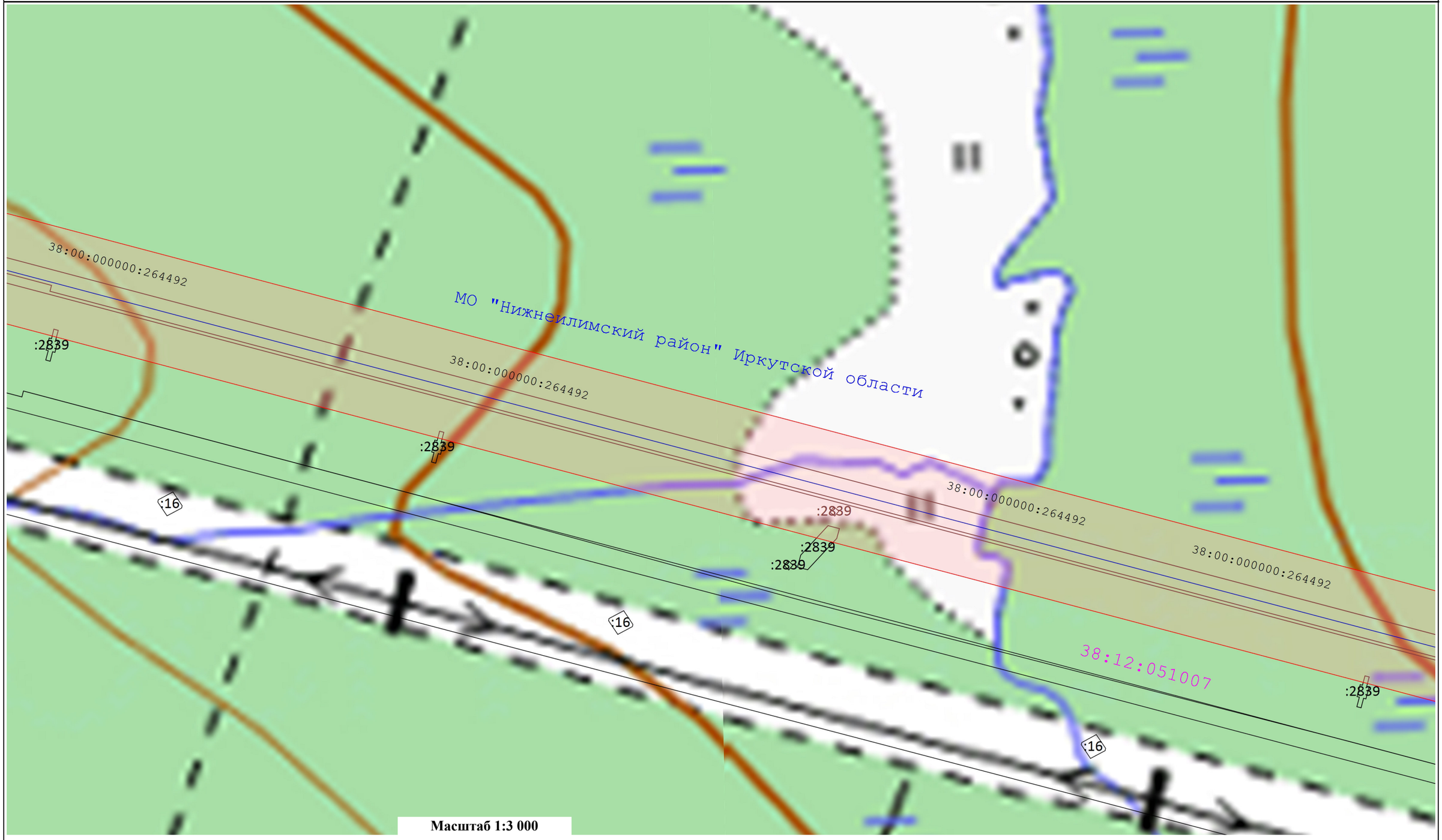


**Масштаб 1:3 000**

**Условные обозначения:**

- Установленные границы административно-территориальных образований, сведения о которой содержатся в ЕГРН
- Проектное местоположение инженерного сооружения
- Границы и номера кадастровых кварталов, сведения о которых содержатся в ЕГРН (38:32:020309)
- Проектные границы публичного сервитута и характерные точки (358)
- Границы и кадастровые номера земельных участков, сведения о которых содержатся в ЕГРН

**Раздел 4**

| **Схема расположения границ публичного сервитута** |
|---|
| Лист 186 |

**Масштаб 1:3 000**

**Условные обозначения:**

- Установленные границы административно-территориальных образований, сведения о которой содержатся в ЕГРН
- Проектное местоположение инженерного сооружения
- Границы и номера кадастровых кварталов, сведения о которых содержатся в ЕГРН (38:32:020309)
- Проектные границы публичного сервитута и характерные точки (358)
- Границы и кадастровые номера земельных участков, сведения о которых содержатся в ЕГРН (38:17:000000:12)

**Раздел 4**

**Схема расположения границ публичного сервитута**

Лист 187

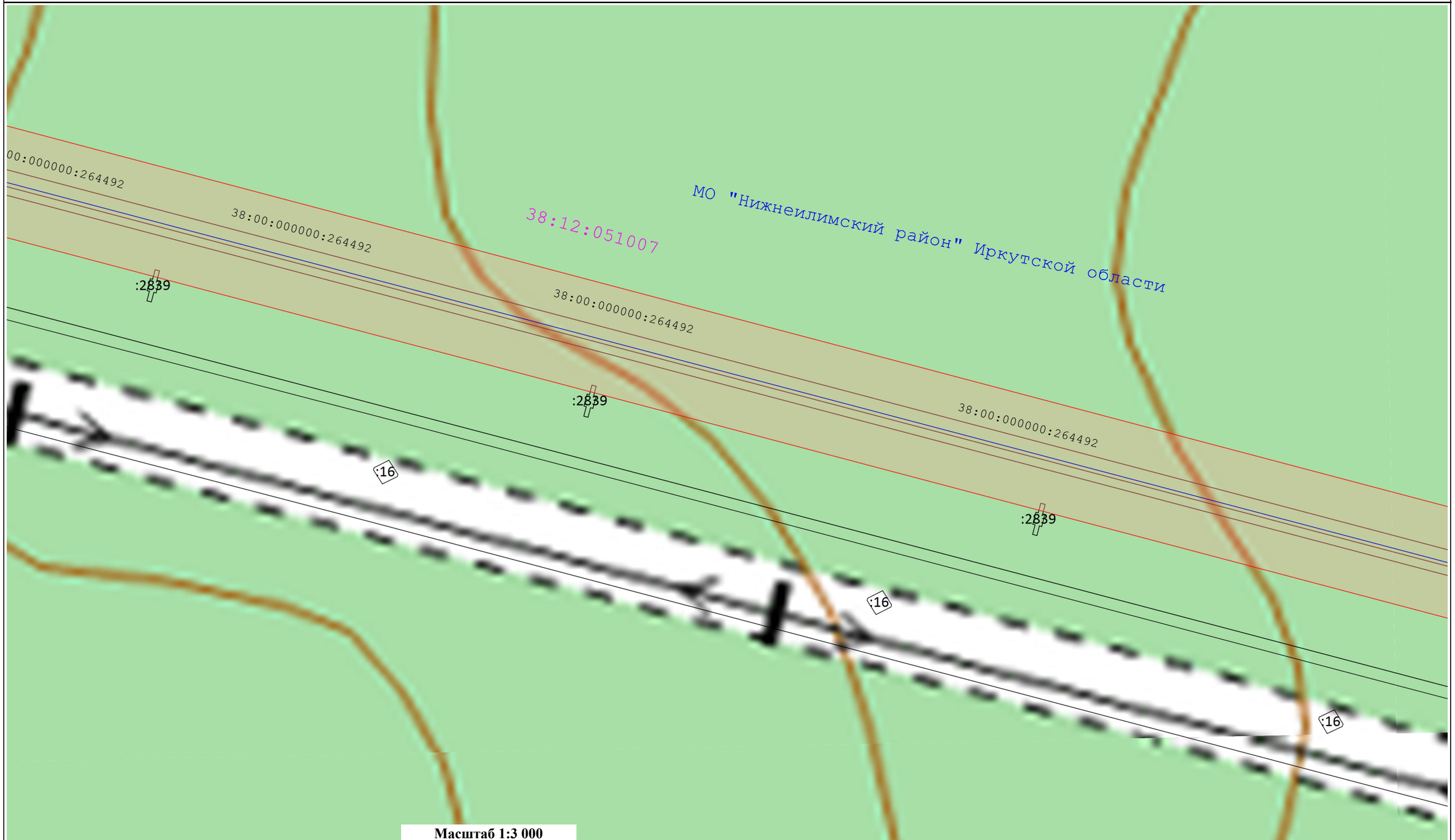


**Масштаб 1:3 000**

**Условные обозначения:**

- Установленные границы административно-территориальных образований, сведения о которой содержатся в ЕГРН
- Проектное местоположение инженерного сооружения
- Границы и номера кадастровых кварталов, сведения о которых содержатся в ЕГРН (38:32:020309)
- Проектные границы публичного сервитута и характерные точки (358)
- Границы и кадастровые номера земельных участков, сведения о которых содержатся в ЕГРН (38:17:000000:1)

**Раздел 4**

**Схема расположения границ публичного сервитута**

Лист 188

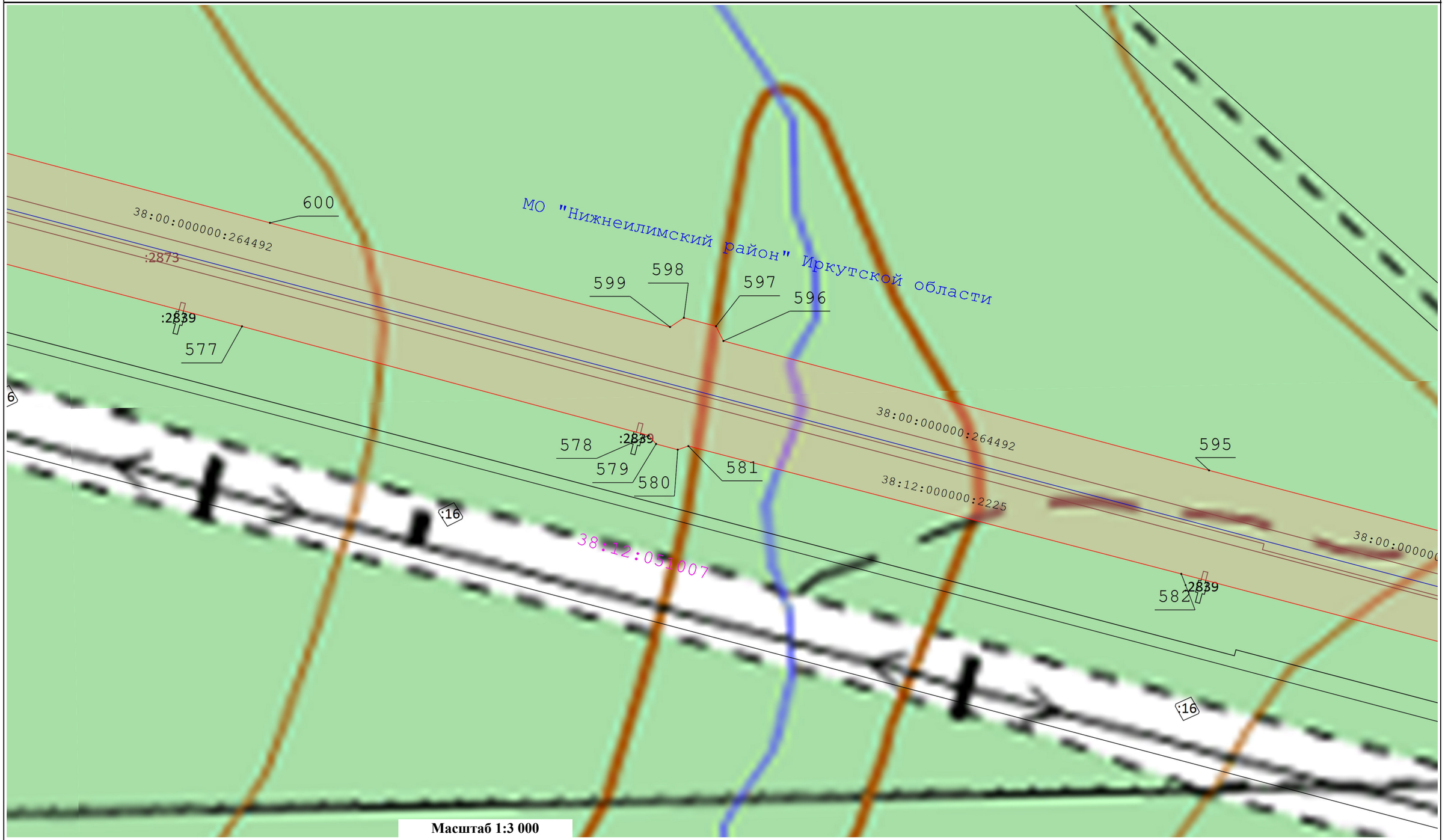


**Масштаб 1:3 000**

**Условные обозначения:**

- Установленные границы административно-территориальных образований, сведения о которой содержатся в ЕГРН
- Проектное местоположение инженерного сооружения
- Границы и номера кадастровых кварталов, сведения о которых содержатся в ЕГРН (38:32:020309)
- Проектные границы публичного сервитута и характерные точки (358)
- Границы и кадастровые номера земельных участков, сведения о которых содержатся в ЕГРН (38:17:000000:1)

**Раздел 4**

**Схема расположения границ публичного сервитута**

Лист 189

**Масштаб 1:3 000**

**Условные обозначения:**

- Установленные границы административно-территориальных образований, сведения о которой содержатся в ЕГРН
- Проектное местоположение инженерного сооружения
- Границы и номера кадастровых кварталов, сведения о которых содержатся в ЕГРН (38:32:020309)
- Проектные границы публичного сервитута и характерные точки (358)
- Границы и кадастровые номера земельных участков, сведения о которых содержатся в ЕГРН (38:17:000000:1)

**Раздел 4**

| **Схема расположения границ публичного сервитута** |
|---|
| Лист 190 |

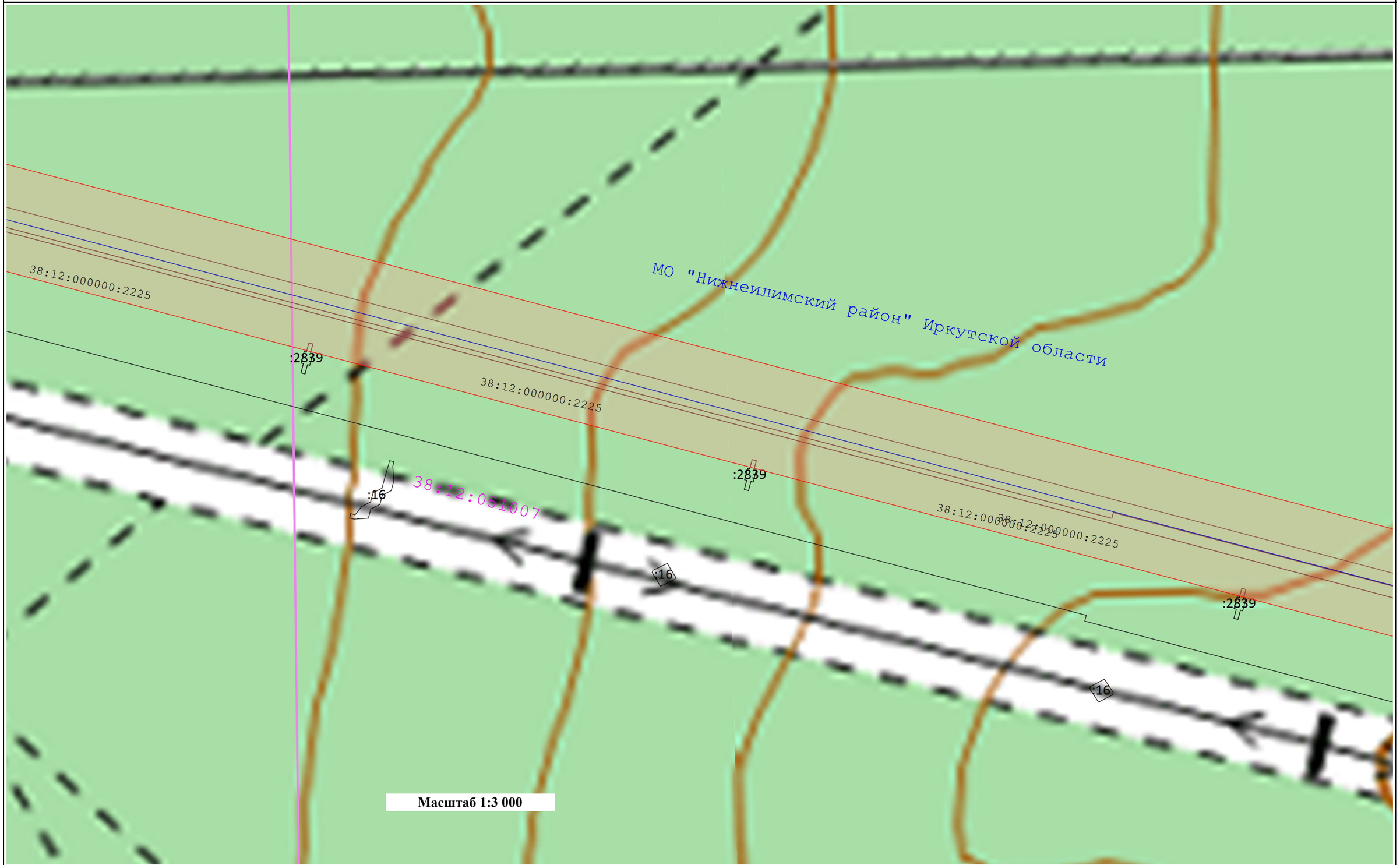


**Условные обозначения:**

-

**Раздел 4**

**Схема расположения границ публичного сервитута**

Лист 191

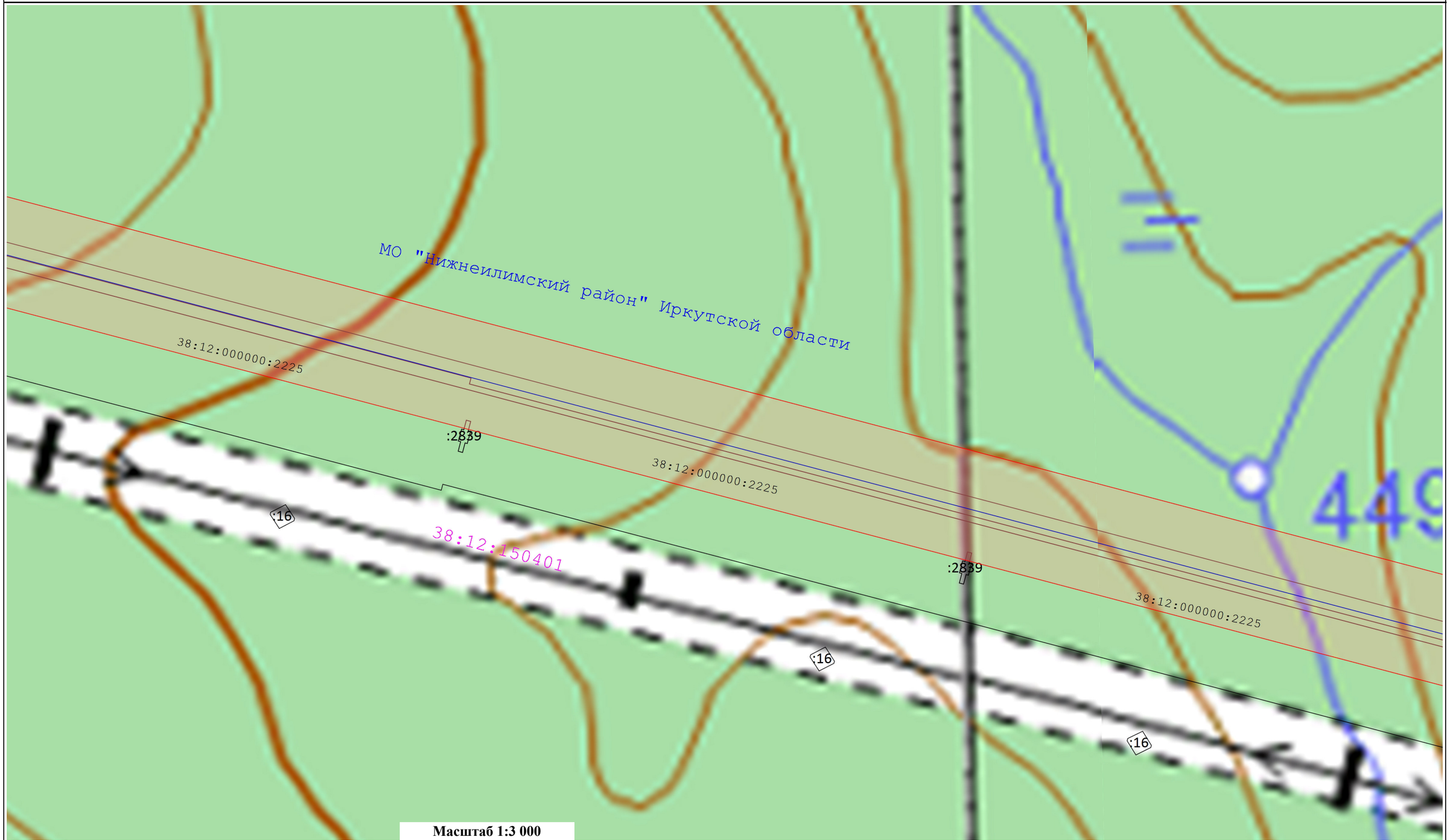


**Масштаб 1:3 000**

**Условные обозначения:**

- Установленные границы административно-территориальных образований, сведения о которой содержатся в ЕГРН
- Проектное местоположение инженерного сооружения
- Границы и номера кадастровых кварталов, сведения о которых содержатся в ЕГРН (38:32:020309)
- Проектные границы публичного сервитута и характерные точки (358)
- Границы и кадастровые номера земельных участков, сведения о которых содержатся в ЕГРН (38:17:000000:1)

**Раздел 4**

**Схема расположения границ публичного сервитута**

Лист 192

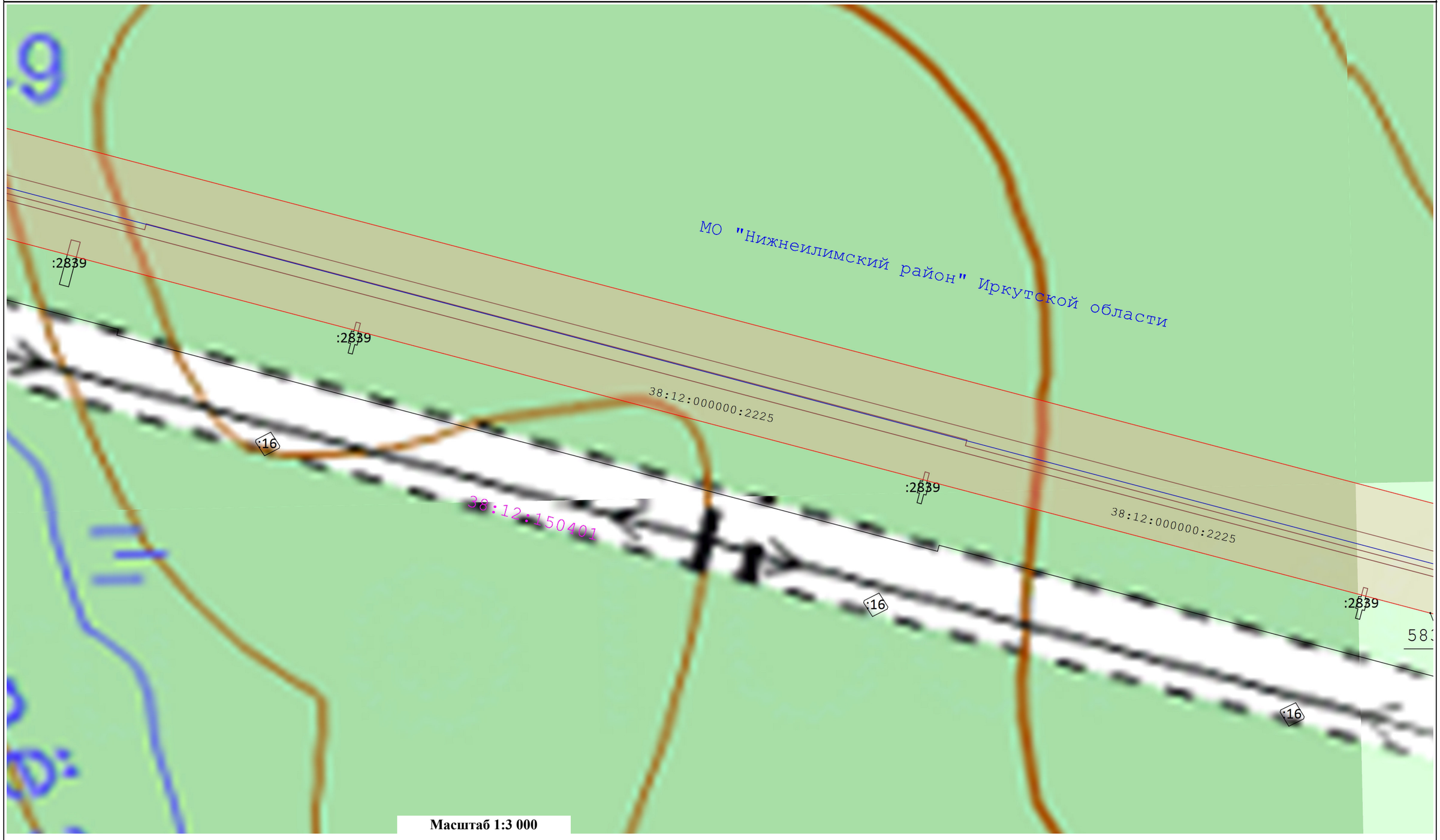


**Масштаб 1:3 000**

**Условные обозначения:**

- Установленные границы административно-территориальных образований, сведения о которой содержатся в ЕГРН
- Проектное местоположение инженерного сооружения
- Границы и номера кадастровых кварталов, сведения о которых содержатся в ЕГРН (38:32:020309)
- Проектные границы публичного сервитута и характерные точки (358)
- Границы и кадастровые номера земельных участков, сведения о которых содержатся в ЕГРН (38:17:000000:17)

**Раздел 4**

**Схема расположения границ публичного сервитута**

Лист 193

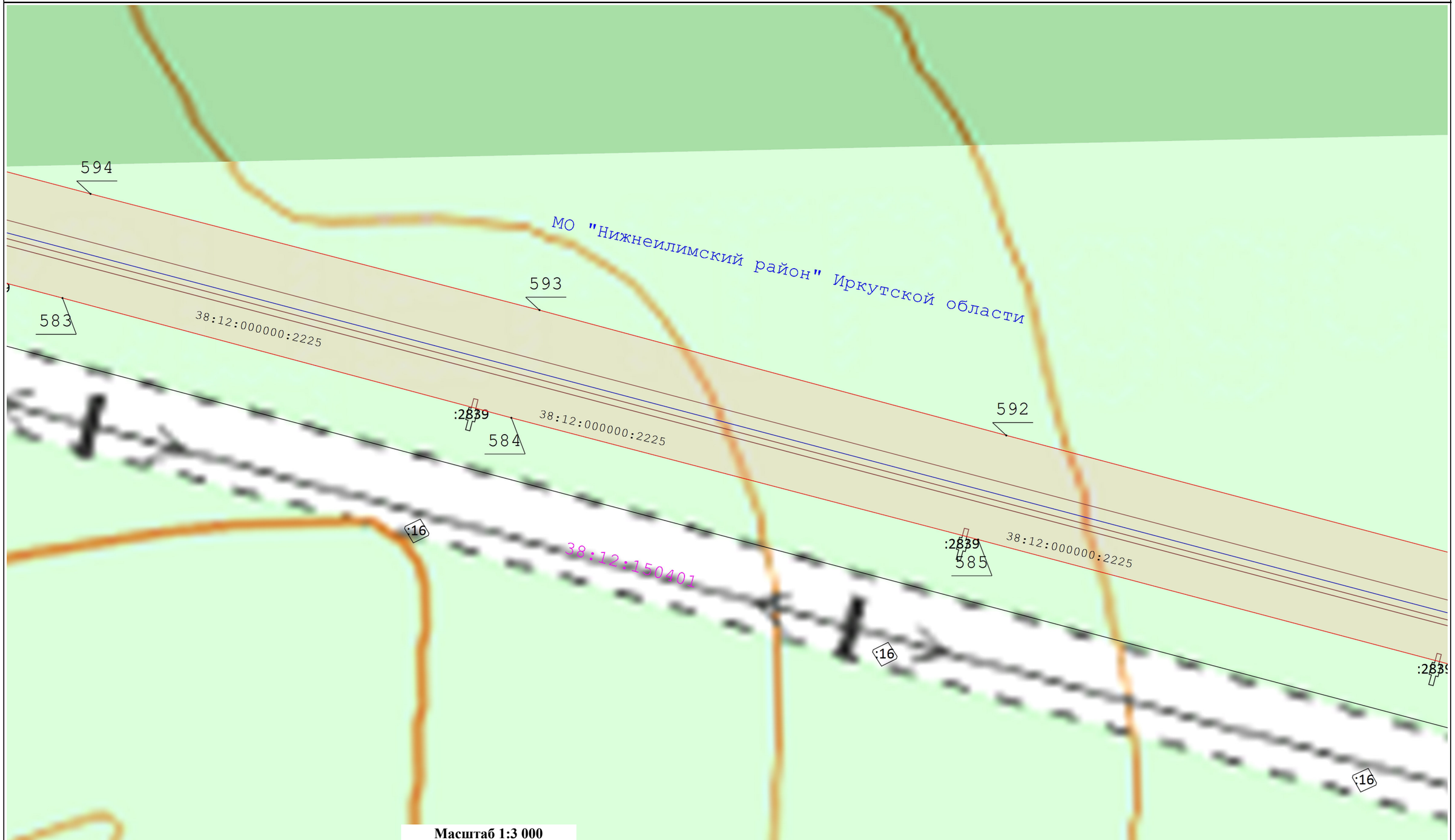


**Масштаб 1:3 000**

**Условные обозначения:**

- Установленные границы административно-территориальных образований, сведения о которой содержатся в ЕГРН
- Проектное местоположение инженерного сооружения
- Границы и номера кадастровых кварталов, сведения о которых содержатся в ЕГРН
- Проектные границы публичного сервитута и характерные точки
- Границы и кадастровые номера земельных участков, сведения о которых содержатся в ЕГРН

**Раздел 4**

**Схема расположения границ публичного сервитута**

Лист 194

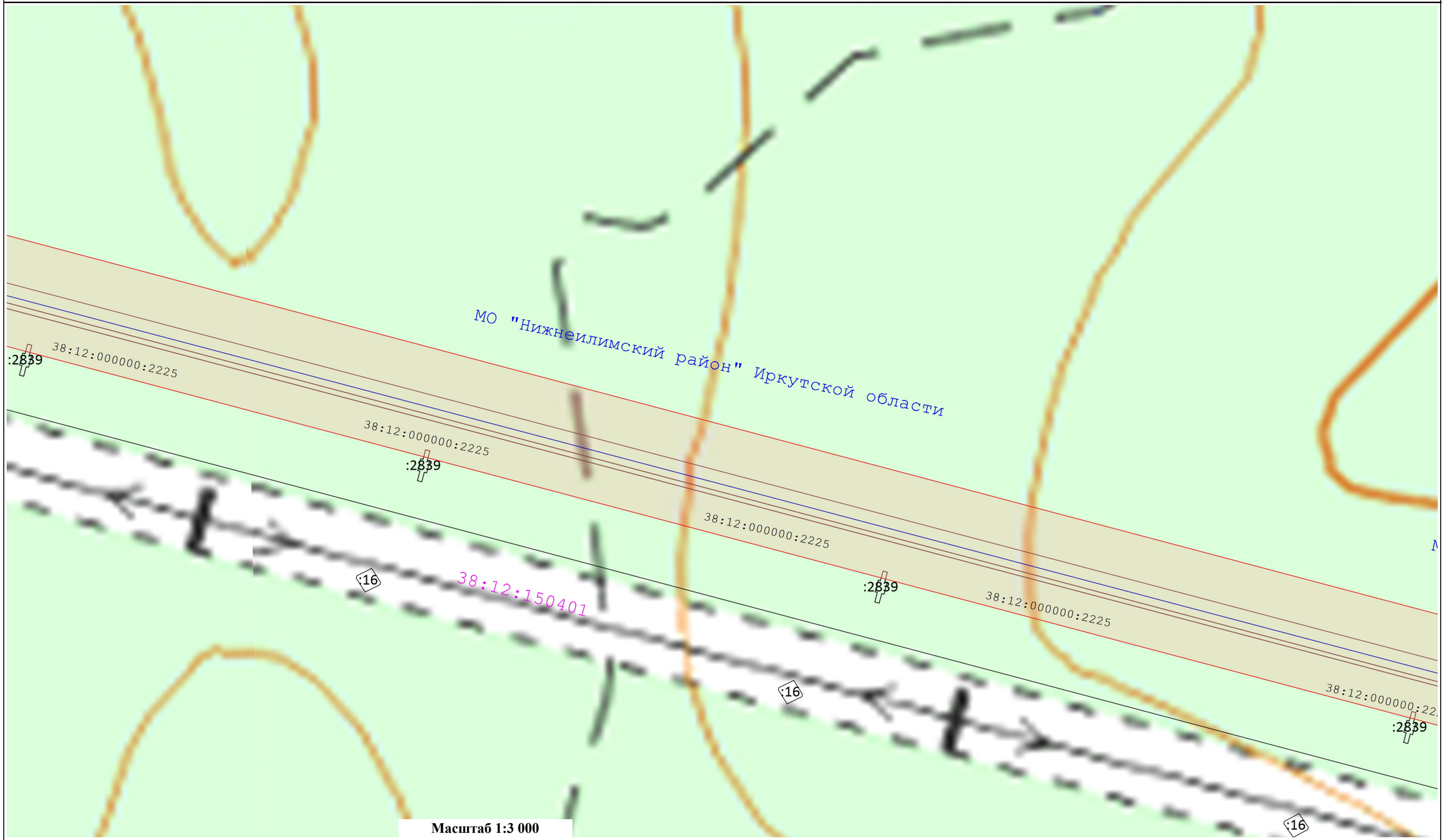


**Масштаб 1:3 000**

**Условные обозначения:**

- Установленные границы административно-территориальных образований, сведения о которой содержатся в ЕГРН
- Проектное местоположение инженерного сооружения
- Границы и номера кадастровых кварталов, сведения о которых содержатся в ЕГРН (38:32:020309)
- Проектные границы публичного сервитута и характерные точки (358)
- Границы и кадастровые номера земельных участков, сведения о которых содержатся в ЕГРН (38:17:000000:17)

**Раздел 4**

| **Схема расположения границ публичного сервитута** |
|---|
| Лист 195 |

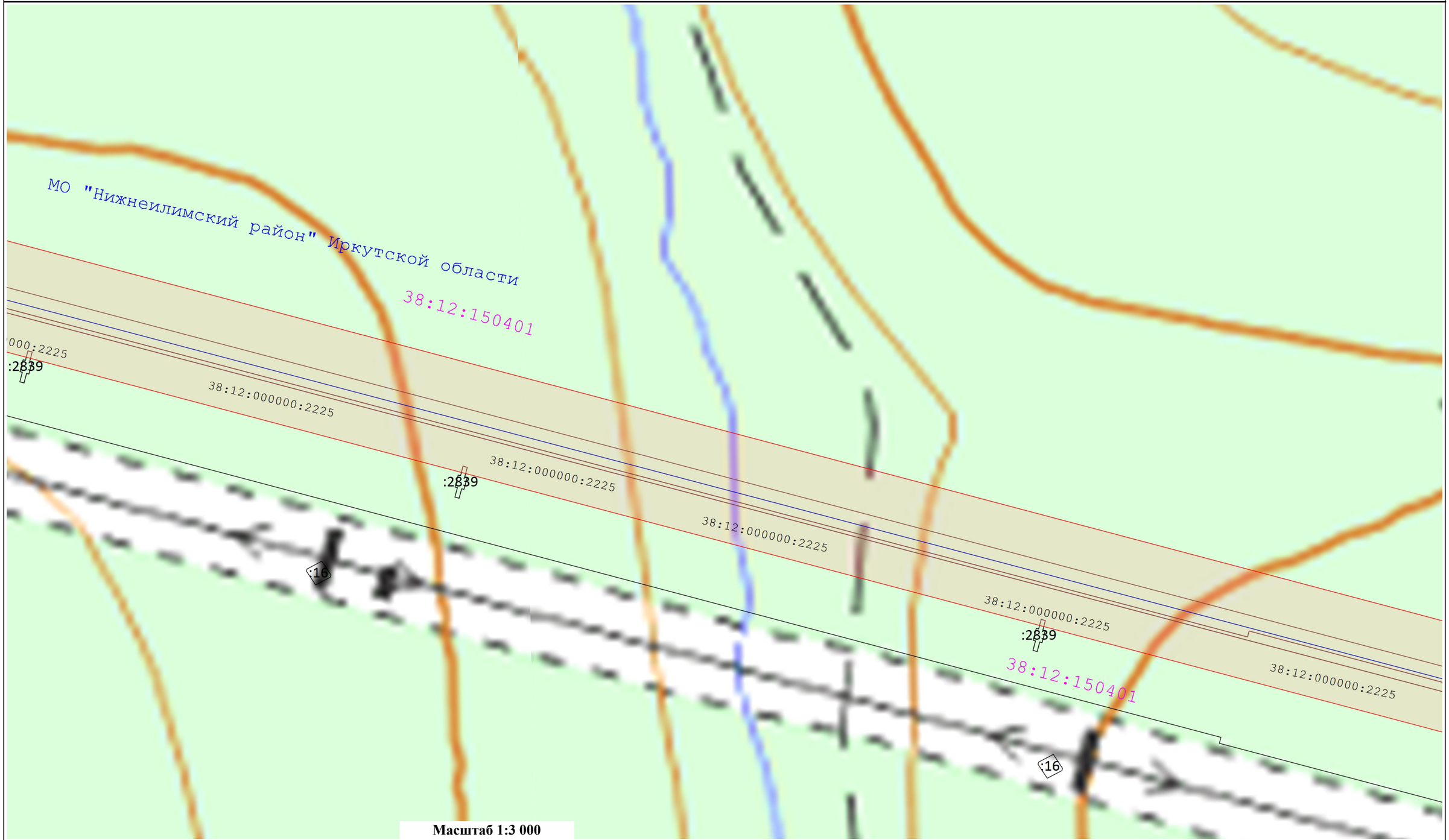


**Масштаб 1:3 000**

**Условные обозначения:**

- Установленные границы административно-территориальных образований, сведения о которой содержатся в ЕГРН
- Проектное местоположение инженерного сооружения
- Границы и номера кадастровых кварталов, сведения о которых содержатся в ЕГРН (38:32:020309)
- Проектные границы публичного сервитута и характерные точки (358)
- Границы и кадастровые номера земельных участков, сведения о которых содержатся в ЕГРН

**Раздел 4**

| **Схема расположения границ публичного сервитута** |
|---|
| Лист 196 |

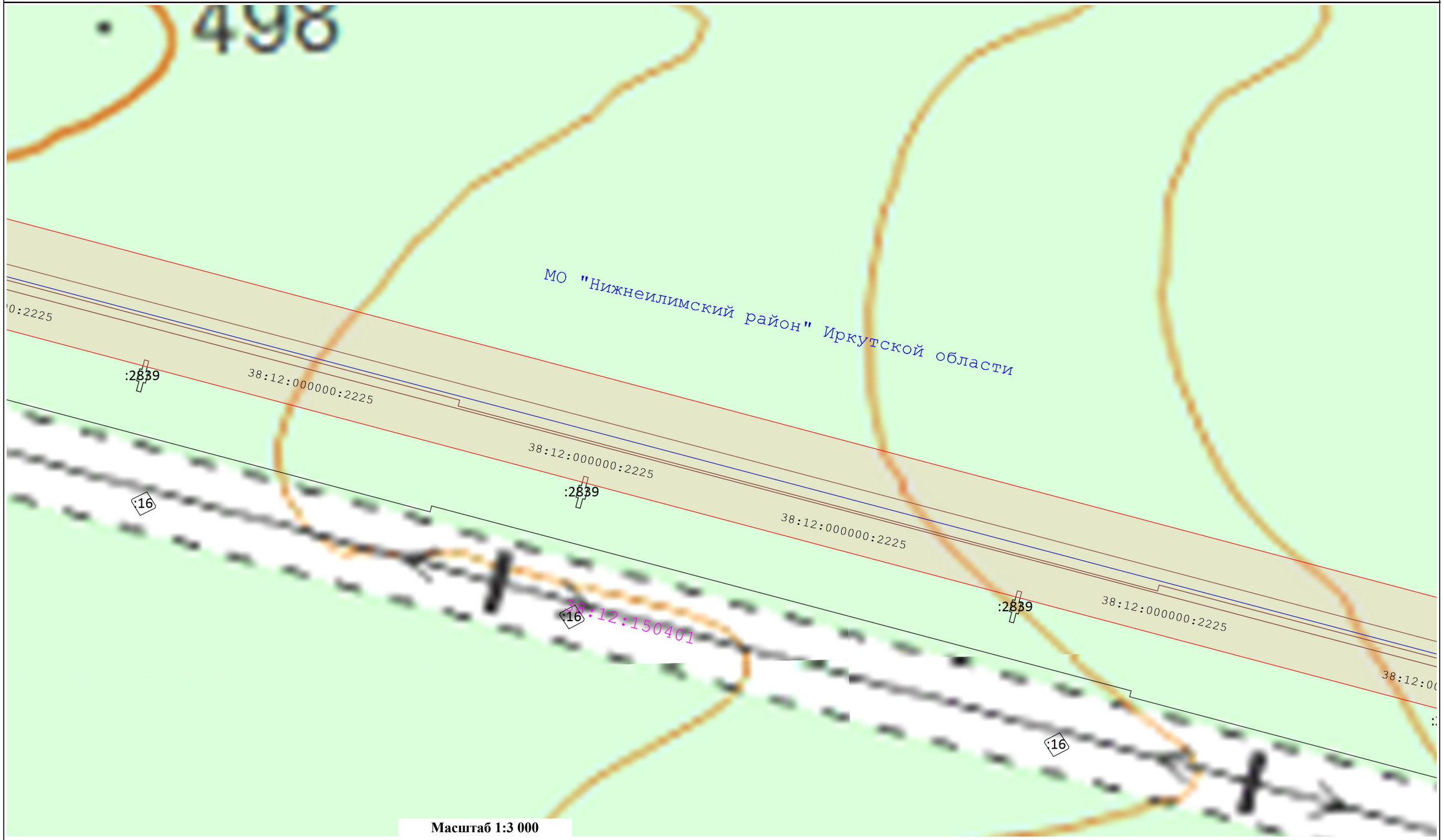


**Масштаб 1:3 000**

**Условные обозначения:**

- Установленные границы административно-территориальных образований, сведения о которой содержатся в ЕГРН
- Проектное местоположение инженерного сооружения
- Границы и номера кадастровых кварталов, сведения о которых содержатся в ЕГРН (38:32:020309)
- Проектные границы публичного сервитута и характерные точки (358)
- Границы и кадастровые номера земельных участков, сведения о которых содержатся в ЕГРН (38:17:000000:1)

**Раздел 4**

**Схема расположения границ публичного сервитута**

Лист 197

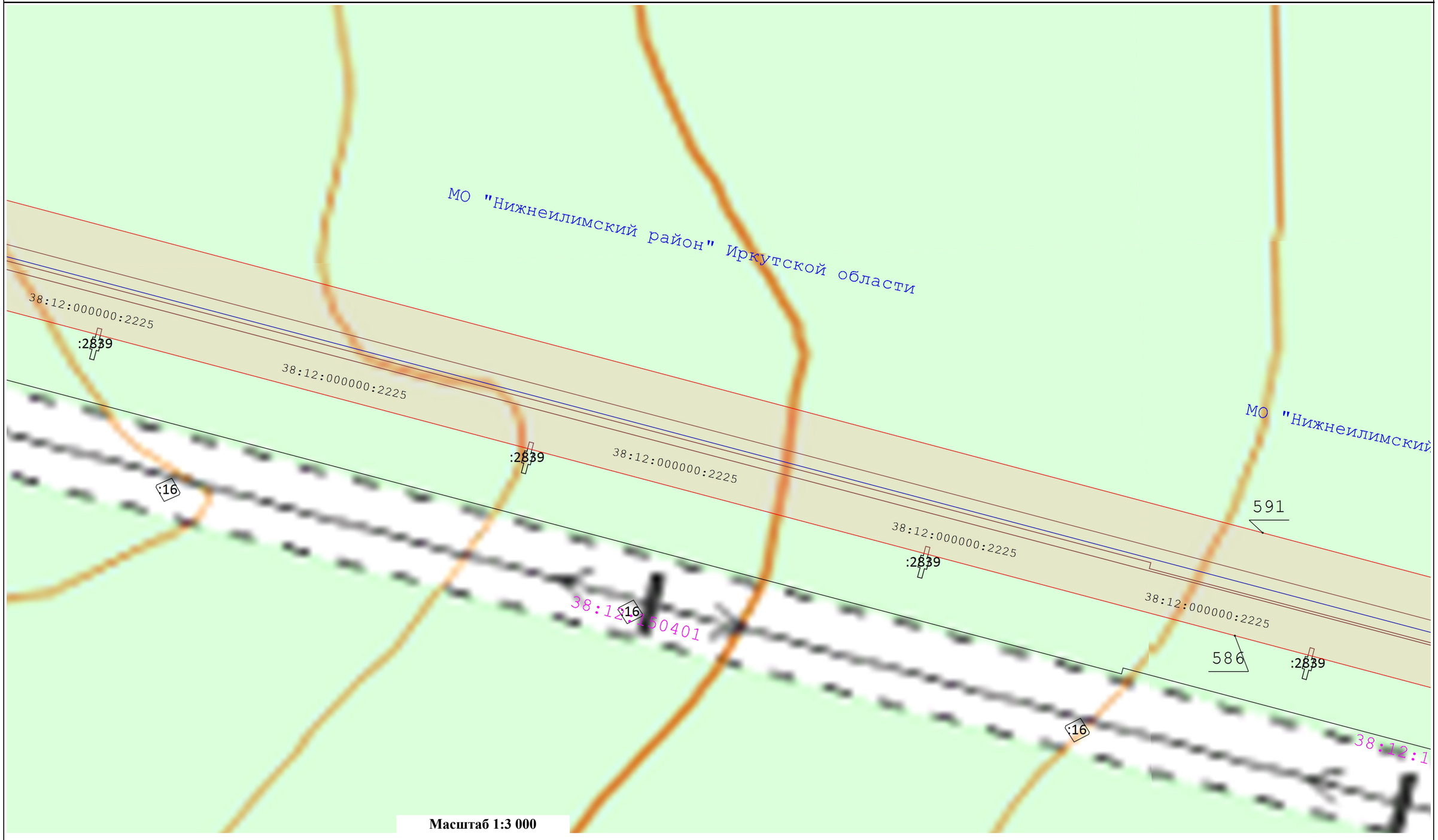


**Масштаб 1:3 000**

**Условные обозначения:**

- Установленные границы административно-территориальных образований, сведения о которой содержатся в ЕГРН
- Проектное местоположение инженерного сооружения
- Границы и номера кадастровых кварталов, сведения о которых содержатся в ЕГРН (38:32:020309)
- Проектные границы публичного сервитута и характерные точки (358)
- Границы и кадастровые номера земельных участков, сведения о которых содержатся в ЕГРН (38:17:000000:17)

**Раздел 4**

**Схема расположения границ публичного сервитута**

Лист 198

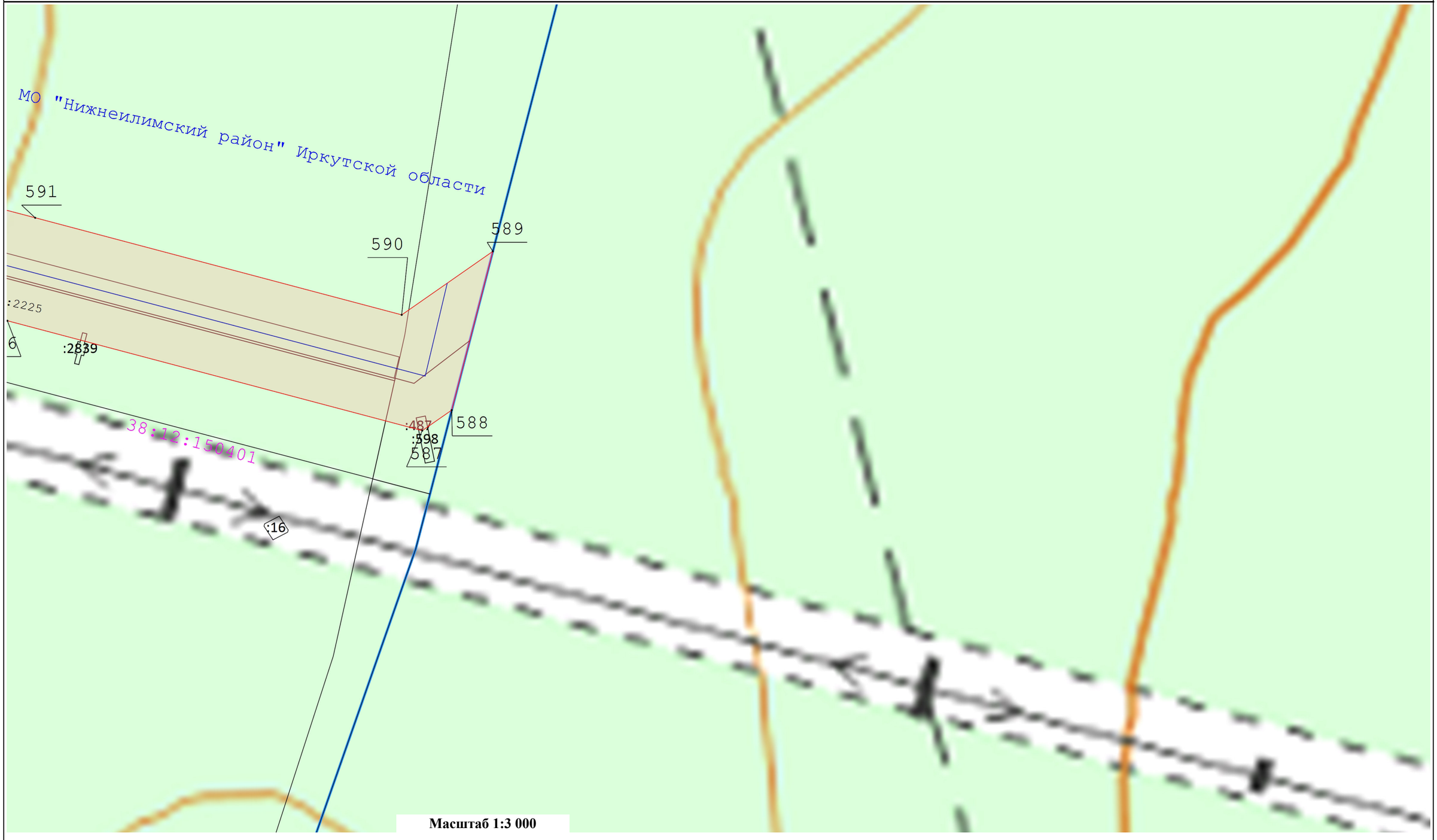


**Масштаб 1:3 000**

**Условные обозначения:**

- Установленные границы административно-территориальных образований, сведения о которой содержатся в ЕГРН
- Проектное местоположение инженерного сооружения
- Границы и номера кадастровых кварталов, сведения о которых содержатся в ЕГРН (38:32:020309)
- Проектные границы публичного сервитута и характерные точки (358)
- Границы и кадастровые номера земельных участков, сведения о которых содержатся в ЕГРН (38:17:000000:1)