

ГРАФИЧЕСКОЕ ОПИСАНИЕ
местоположения границ публичного сервитута

Публичный сервитут для использования земель и земельных участков в целях складирования строительных и иных материалов, возведения некапитальных строений, сооружений (включая ограждения, бытовки, навесы) и размещения строительной техники, которые необходимы для обеспечения строительства инженерного сооружения федерального значения «Вдольтрассовый проезд 596,0-646,0 км. МН ВСТО. ЛРНУ. Строительство»

(наименование объекта, местоположение границ которого описано (далее - объект))

Раздел 1

Сведения об объекте

№ п/п	Характеристики объекта	Описание характеристик
1	2	3
1.	Местоположение объекта	Иркутская область, район Усть-Кутский, г.п Янтальское; Иркутская область, район Усть-Кутский, с.п Подымахинское
2.	Площадь объекта +/- величина погрешности определения площади (Р +/- Дельта Р)	1068825 +/- 362 м ²
3.	Иные характеристики объекта	Установление публичного сервитута в соответствии с п.2 ст. 39.37 ЗК РФ, в пользу Общества с ограниченной ответственностью «Транснефть - Восток» сроком на 3 года, в целях складирования строительных и иных материалов, возведения некапитальных строений, сооружений (включая ограждения, бытовки, навесы) и размещения строительной техники, которые необходимы для обеспечения строительства инженерного сооружения федерального значения «Вдольтрассовый проезд 596,0-646,0 км. МН ВСТО. ЛРНУ. Строительство». Владелец публичного сервитута: ООО «Транснефть - Восток» (ИНН:3801079671, ОГРН: 1063801003617, телефон: +7 (3953) 300-709, почтовый адрес: 665734, Россия, Иркутская обл., г. Братск, ж. п. Энергетик, ул. Олимпийская, 14, e-mail: vsmn@vsmn.transneft.ru)

Раздел 2

Сведения о местоположении границ объекта

1. Система координат МСК-38, зона 4

2. Сведения о характерных точках границ объекта

Обозначение характерных точек границ	Координаты, м		Метод определения координат характерной точки	Средняя квадратическая погрешность положения характерной точки (Mt), м	Описание обозначения точки на местности (при наличии)
	X	Y			
1	2	3	4	5	6
1	937235.04	4246819.90	Аналитический метод	0.10	Закрепление отсутствует
2	937235.00	4246819.59	Аналитический метод	0.10	Закрепление отсутствует
3	937246.27	4246806.71	Аналитический метод	0.10	Закрепление отсутствует
4	937248.90	4246786.28	Аналитический метод	0.10	Закрепление отсутствует
5	937250.27	4246774.33	Аналитический метод	0.10	Закрепление отсутствует
6	937253.92	4246752.84	Аналитический метод	0.10	Закрепление отсутствует
7	937208.76	4246765.27	Аналитический метод	0.10	Закрепление отсутствует
8	937208.76	4246772.57	Аналитический метод	0.10	Закрепление отсутствует
9	937106.76	4246772.57	Аналитический метод	0.10	Закрепление отсутствует
10	937106.76	4246670.57	Аналитический метод	0.10	Закрепление отсутствует
11	937208.76	4246670.57	Аналитический метод	0.10	Закрепление отсутствует
12	937208.76	4246759.05	Аналитический метод	0.10	Закрепление отсутствует
13	937254.81	4246746.37	Аналитический метод	0.10	Закрепление отсутствует
14	937256.37	4246731.96	Аналитический метод	0.10	Закрепление отсутствует
15	937262.29	4246693.09	Аналитический метод	0.10	Закрепление отсутствует
16	937257.03	4246692.28	Аналитический метод	0.10	Закрепление отсутствует
17	937261.89	4246660.65	Аналитический метод	0.10	Закрепление отсутствует
18	937267.09	4246661.45	Аналитический метод	0.10	Закрепление отсутствует
19	937272.18	4246634.80	Аналитический метод	0.10	Закрепление отсутствует
20	937273.34	4246626.09	Аналитический метод	0.10	Закрепление отсутствует
21	937288.52	4246527.08	Аналитический метод	0.10	Закрепление отсутствует
22	937296.28	4246477.81	Аналитический метод	0.10	Закрепление отсутствует

2. Сведения о характерных точках границ объекта					
Обозначение характерных точек границ	Координаты, м		Метод определения координат характерной точки	Средняя квадратическая погрешность положения характерной точки (Mt), м	Описание обозначения точки на местности (при наличии)
	X	Y			
1	2	3	4	5	6
23	937299.79	4246453.02	Аналитический метод	0.10	Закрепление отсутствует
24	937303.72	4246428.40	Аналитический метод	0.10	Закрепление отсутствует
25	937310.78	4246379.00	Аналитический метод	0.10	Закрепление отсутствует
26	937314.78	4246347.13	Аналитический метод	0.10	Закрепление отсутствует
27	937310.22	4246346.44	Аналитический метод	0.10	Закрепление отсутствует
28	937315.03	4246314.80	Аналитический метод	0.10	Закрепление отсутствует
29	937319.89	4246315.54	Аналитический метод	0.10	Закрепление отсутствует
30	937326.72	4246279.82	Аналитический метод	0.10	Закрепление отсутствует
31	937334.26	4246230.57	Аналитический метод	0.10	Закрепление отсутствует
32	937338.35	4246205.97	Аналитический метод	0.10	Закрепление отсутствует
33	937341.82	4246181.44	Аналитический метод	0.10	Закрепление отсутствует
34	937345.08	4246156.47	Аналитический метод	0.10	Закрепление отсутствует
35	937349.62	4246129.11	Аналитический метод	0.10	Закрепление отсутствует
36	937350.82	4246119.46	Аналитический метод	0.10	Закрепление отсутствует
37	937352.41	4246102.82	Аналитический метод	0.10	Закрепление отсутствует
38	937347.79	4246102.09	Аналитический метод	0.10	Закрепление отсутствует
39	937352.77	4246070.48	Аналитический метод	0.10	Закрепление отсутствует
40	937356.99	4246071.14	Аналитический метод	0.10	Закрепление отсутствует
41	937359.38	4246059.09	Аналитический метод	0.10	Закрепление отсутствует
42	937357.96	4246048.82	Аналитический метод	0.10	Закрепление отсутствует
43	937362.09	4246025.89	Аналитический метод	0.10	Закрепление отсутствует
44	937363.82	4246015.36	Аналитический метод	0.10	Закрепление отсутствует
45	937368.78	4246006.03	Аналитический метод	0.10	Закрепление отсутствует
46	937395.38	4245835.41	Аналитический метод	0.10	Закрепление отсутствует
47	937398.95	4245810.62	Аналитический метод	0.10	Закрепление отсутствует

2. Сведения о характерных точках границ объекта					
Обозначение характерных точек границ	Координаты, м		Метод определения координат характерной точки	Средняя квадратическая погрешность положения характерной точки (Mt), м	Описание обозначения точки на местности (при наличии)
	X	Y			
1	2	3	4	5	6
48	937402.88	4245785.95	Аналитический метод	0.10	Закрепление отсутствует
49	937406.36	4245761.15	Аналитический метод	0.10	Закрепление отсутствует
50	937414.38	4245711.90	Аналитический метод	0.10	Закрепление отсутствует
51	937420.92	4245662.44	Аналитический метод	0.10	Закрепление отсутствует
52	937424.63	4245637.74	Аналитический метод	0.10	Закрепление отсутствует
53	937427.77	4245612.93	Аналитический метод	0.10	Закрепление отсутствует
54	937429.56	4245601.04	Аналитический метод	0.10	Закрепление отсутствует
55	937434.42	4245563.31	Аналитический метод	0.10	Закрепление отсутствует
56	937438.38	4245538.64	Аналитический метод	0.10	Закрепление отсутствует
57	937441.44	4245513.91	Аналитический метод	0.10	Закрепление отсутствует
58	937448.90	4245464.32	Аналитический метод	0.10	Закрепление отсутствует
59	937459.85	4245387.43	Аналитический метод	0.10	Закрепление отсутствует
60	937466.95	4245340.72	Аналитический метод	0.10	Закрепление отсутствует
61	937470.10	4245315.98	Аналитический метод	0.10	Закрепление отсутствует
62	937480.71	4245241.70	Аналитический метод	0.10	Закрепление отсутствует
63	937483.89	4245216.93	Аналитический метод	0.10	Закрепление отсутствует
64	937487.45	4245191.82	Аналитический метод	0.10	Закрепление отсутствует
65	937490.17	4245177.28	Аналитический метод	0.10	Закрепление отсутствует
66	937491.20	4245167.53	Аналитический метод	0.10	Закрепление отсутствует
67	937493.91	4245150.02	Аналитический метод	0.10	Закрепление отсутствует
68	937490.59	4245134.15	Аналитический метод	0.10	Закрепление отсутствует
69	937493.34	4245116.81	Аналитический метод	0.10	Закрепление отсутствует
70	937494.85	4245100.39	Аналитический метод	0.10	Закрепление отсутствует
71	937499.82	4245090.59	Аналитический метод	0.10	Закрепление отсутствует
72	937502.11	4245076.03	Аналитический метод	0.10	Закрепление отсутствует

2. Сведения о характерных точках границ объекта					
Обозначение характерных точек границ	Координаты, м		Метод определения координат характерной точки	Средняя квадратическая погрешность положения характерной точки (Mt), м	Описание обозначения точки на местности (при наличии)
	X	Y			
1	2	3	4	5	6
73	937506.65	4245033.13	Аналитический метод	0.10	Закрепление отсутствует
74	937492.54	4245029.67	Аналитический метод	0.10	Закрепление отсутствует
75	937493.19	4245027.00	Аналитический метод	0.10	Закрепление отсутствует
76	937474.14	4245022.72	Аналитический метод	0.10	Закрепление отсутствует
77	937483.37	4244985.09	Аналитический метод	0.10	Закрепление отсутствует
78	937502.24	4244990.14	Аналитический метод	0.10	Закрепление отсутствует
79	937502.67	4244988.36	Аналитический метод	0.10	Закрепление отсутствует
80	937512.68	4244990.54	Аналитический метод	0.10	Закрепление отсутствует
81	937511.29	4244985.17	Аналитический метод	0.10	Закрепление отсутствует
82	937511.83	4244979.45	Аналитический метод	0.10	Закрепление отсутствует
83	937511.96	4244974.82	Аналитический метод	0.10	Закрепление отсутствует
84	937511.82	4244970.07	Аналитический метод	0.10	Закрепление отсутствует
85	937511.40	4244965.33	Аналитический метод	0.10	Закрепление отсутствует
86	937510.23	4244958.28	Аналитический метод	0.10	Закрепление отсутствует
87	937509.07	4244953.61	Аналитический метод	0.10	Закрепление отсутствует
88	937507.52	4244949.12	Аналитический метод	0.10	Закрепление отсутствует
89	937505.65	4244944.65	Аналитический метод	0.10	Закрепление отсутствует
90	937503.52	4244940.31	Аналитический метод	0.10	Закрепление отсутствует
91	937501.21	4244936.28	Аналитический метод	0.10	Закрепление отсутствует
92	937497.55	4244930.90	Аналитический метод	0.10	Закрепление отсутствует
93	937495.32	4244921.73	Аналитический метод	0.10	Закрепление отсутствует
94	937490.56	4244915.72	Аналитический метод	0.10	Закрепление отсутствует
95	937414.95	4244816.27	Аналитический метод	0.10	Закрепление отсутствует
96	937399.25	4244796.59	Аналитический метод	0.10	Закрепление отсутствует
97	937384.47	4244776.29	Аналитический метод	0.10	Закрепление отсутствует

2. Сведения о характерных точках границ объекта					
Обозначение характерных точек границ	Координаты, м		Метод определения координат характерной точки	Средняя квадратическая погрешность положения характерной точки (Mt), м	Описание обозначения точки на местности (при наличии)
	X	Y			
1	2	3	4	5	6
98	937369.08	4244756.33	Аналитический метод	0.10	Закрепление отсутствует
99	937354.96	4244735.58	Аналитический метод	0.10	Закрепление отсутствует
100	937325.00	4244696.07	Аналитический метод	0.10	Закрепление отсутствует
101	937294.41	4244656.44	Аналитический метод	0.10	Закрепление отсутствует
102	937279.44	4244636.35	Аналитический метод	0.10	Закрепление отсутствует
103	937264.42	4244616.57	Аналитический метод	0.10	Закрепление отсутствует
104	937248.93	4244596.85	Аналитический метод	0.10	Закрепление отсутствует
105	937232.18	4244574.18	Аналитический метод	0.10	Закрепление отсутствует
106	937228.99	4244569.44	Аналитический метод	0.10	Закрепление отсутствует
107	937225.84	4244564.19	Аналитический метод	0.10	Закрепление отсутствует
108	937220.31	4244553.43	Аналитический метод	0.10	Закрепление отсутствует
109	937218.72	4244549.79	Аналитический метод	0.10	Закрепление отсутствует
110	937216.75	4244543.66	Аналитический метод	0.10	Закрепление отсутствует
111	937215.98	4244540.68	Аналитический метод	0.10	Закрепление отсутствует
112	937214.79	4244534.65	Аналитический метод	0.10	Закрепление отсутствует
113	937214.05	4244528.54	Аналитический метод	0.10	Закрепление отсутствует
114	937213.77	4244522.39	Аналитический метод	0.10	Закрепление отсутствует
115	937213.98	4244516.06	Аналитический метод	0.10	Закрепление отсутствует
116	937214.76	4244510.22	Аналитический метод	0.10	Закрепление отсутствует
117	937216.05	4244504.10	Аналитический метод	0.10	Закрепление отсутствует
118	937217.80	4244498.10	Аналитический метод	0.10	Закрепление отсутствует
119	937220.01	4244492.26	Аналитический метод	0.10	Закрепление отсутствует
120	937222.66	4244486.62	Аналитический метод	0.10	Закрепление отсутствует
121	937225.77	4244481.17	Аналитический метод	0.10	Закрепление отсутствует
122	937229.19	4244476.19	Аналитический метод	0.10	Закрепление отсутствует

2. Сведения о характерных точках границ объекта					
Обозначение характерных точек границ	Координаты, м		Метод определения координат характерной точки	Средняя квадратическая погрешность положения характерной точки (Mt), м	Описание обозначения точки на местности (при наличии)
	X	Y			
1	2	3	4	5	6
123	937232.97	4244471.48	Аналитический метод	0.10	Закрепление отсутствует
124	937237.08	4244467.08	Аналитический метод	0.10	Закрепление отсутствует
125	937241.55	4244462.95	Аналитический метод	0.10	Закрепление отсутствует
126	937246.59	4244458.96	Аналитический метод	0.10	Закрепление отсутствует
127	937252.39	4244455.33	Аналитический метод	0.10	Закрепление отсутствует
128	937258.29	4244452.29	Аналитический метод	0.10	Закрепление отсутствует
129	937264.20	4244449.85	Аналитический метод	0.10	Закрепление отсутствует
130	937267.77	4244448.58	Аналитический метод	0.10	Закрепление отсутствует
131	937273.77	4244446.88	Аналитический метод	0.10	Закрепление отсутствует
132	937282.07	4244445.18	Аналитический метод	0.10	Закрепление отсутствует
133	937287.82	4244444.48	Аналитический метод	0.10	Закрепление отсутствует
134	937293.61	4244444.22	Аналитический метод	0.10	Закрепление отсутствует
135	937299.40	4244444.38	Аналитический метод	0.10	Закрепление отсутствует
136	937314.37	4244445.62	Аналитический метод	0.10	Закрепление отсутствует
137	937314.32	4244446.27	Аналитический метод	0.10	Закрепление отсутствует
138	937318.64	4244447.31	Аналитический метод	0.10	Закрепление отсутствует
139	937324.38	4244449.22	Аналитический метод	0.10	Закрепление отсутствует
140	937329.66	4244451.29	Аналитический метод	0.10	Закрепление отсутствует
141	937390.98	4244478.54	Аналитический метод	0.10	Закрепление отсутствует
142	937392.92	4244474.43	Аналитический метод	0.10	Закрепление отсутствует
143	937421.85	4244488.11	Аналитический метод	0.10	Закрепление отсутствует
144	937419.39	4244493.32	Аналитический метод	0.10	Закрепление отсутствует
145	937428.19	4244498.05	Аналитический метод	0.10	Закрепление отсутствует
146	937437.73	4244503.80	Аналитический метод	0.10	Закрепление отсутствует
147	937438.58	4244502.03	Аналитический метод	0.10	Закрепление отсутствует

2. Сведения о характерных точках границ объекта					
Обозначение характерных точек границ	Координаты, м		Метод определения координат характерной точки	Средняя квадратическая погрешность положения характерной точки (Mt), м	Описание обозначения точки на местности (при наличии)
	X	Y			
1	2	3	4	5	6
148	937461.01	4244512.02	Аналитический метод	0.10	Закрепление отсутствует
149	937483.40	4244521.55	Аналитический метод	0.10	Закрепление отсутствует
150	937489.40	4244522.96	Аналитический метод	0.10	Закрепление отсутствует
151	937495.13	4244523.90	Аналитический метод	0.10	Закрепление отсутствует
152	937498.44	4244524.19	Аналитический метод	0.10	Закрепление отсутствует
153	937502.43	4244525.15	Аналитический метод	0.10	Закрепление отсутствует
154	937505.17	4244525.57	Аналитический метод	0.10	Закрепление отсутствует
155	937507.94	4244525.78	Аналитический метод	0.10	Закрепление отсутствует
156	937512.64	4244525.73	Аналитический метод	0.10	Закрепление отсутствует
157	937515.32	4244525.53	Аналитический метод	0.10	Закрепление отсутствует
158	937517.99	4244525.12	Аналитический метод	0.10	Закрепление отсутствует
159	937520.63	4244524.51	Аналитический метод	0.10	Закрепление отсутствует
160	937523.23	4244523.70	Аналитический метод	0.10	Закрепление отсутствует
161	937525.31	4244522.88	Аналитический метод	0.10	Закрепление отсутствует
162	937527.61	4244521.51	Аналитический метод	0.10	Закрепление отсутствует
163	937530.15	4244519.71	Аналитический метод	0.10	Закрепление отсутствует
164	937532.41	4244517.78	Аналитический метод	0.10	Закрепление отсутствует
165	937534.42	4244515.76	Аналитический метод	0.10	Закрепление отсутствует
166	937536.20	4244513.66	Аналитический метод	0.10	Закрепление отсутствует
167	937537.80	4244511.47	Аналитический метод	0.10	Закрепление отсутствует
168	937544.68	4244504.92	Аналитический метод	0.10	Закрепление отсутствует
169	937550.08	4244499.09	Аналитический метод	0.10	Закрепление отсутствует
170	937557.01	4244487.11	Аналитический метод	0.10	Закрепление отсутствует
171	937558.14	4244487.70	Аналитический метод	0.10	Закрепление отсутствует
172	937563.33	4244477.45	Аналитический метод	0.10	Закрепление отсутствует

2. Сведения о характерных точках границ объекта					
Обозначение характерных точек границ	Координаты, м		Метод определения координат характерной точки	Средняя квадратическая погрешность положения характерной точки (Mt), м	Описание обозначения точки на местности (при наличии)
	X	Y			
1	2	3	4	5	6
173	937565.25	4244473.04	Аналитический метод	0.10	Закрепление отсутствует
174	937566.77	4244462.14	Аналитический метод	0.10	Закрепление отсутствует
175	937577.99	4244439.73	Аналитический метод	0.10	Закрепление отсутствует
176	937571.01	4244436.46	Аналитический метод	0.10	Закрепление отсутствует
177	937586.29	4244403.86	Аналитический метод	0.10	Закрепление отсутствует
178	937591.88	4244406.33	Аналитический метод	0.10	Закрепление отсутствует
179	937592.46	4244403.96	Аналитический метод	0.10	Закрепление отсутствует
180	937596.91	4244395.62	Аналитический метод	0.10	Закрепление отсутствует
181	937598.93	4244386.33	Аналитический метод	0.10	Закрепление отсутствует
182	937603.67	4244366.24	Аналитический метод	0.10	Закрепление отсутствует
183	937604.91	4244358.08	Аналитический метод	0.10	Закрепление отсутствует
184	937606.68	4244342.44	Аналитический метод	0.10	Закрепление отсутствует
185	937606.04	4244334.36	Аналитический метод	0.10	Закрепление отсутствует
186	937604.88	4244334.46	Аналитический метод	0.10	Закрепление отсутствует
187	937602.21	4244318.53	Аналитический метод	0.10	Закрепление отсутствует
188	937601.93	4244314.67	Аналитический метод	0.10	Закрепление отсутствует
189	937601.15	4244309.60	Аналитический метод	0.10	Закрепление отсутствует
190	937600.37	4244305.79	Аналитический метод	0.10	Закрепление отсутствует
191	937599.70	4244302.95	Аналитический метод	0.10	Закрепление отсутствует
192	937591.01	4244277.36	Аналитический метод	0.10	Закрепление отсутствует
193	937589.65	4244271.57	Аналитический метод	0.10	Закрепление отсутствует
194	937588.41	4244265.69	Аналитический метод	0.10	Закрепление отсутствует
195	937586.54	4244260.16	Аналитический метод	0.10	Закрепление отсутствует
196	937585.40	4244256.08	Аналитический метод	0.10	Закрепление отсутствует
197	937584.52	4244249.13	Аналитический метод	0.10	Закрепление отсутствует

2. Сведения о характерных точках границ объекта					
Обозначение характерных точек границ	Координаты, м		Метод определения координат характерной точки	Средняя квадратическая погрешность положения характерной точки (Mt), м	Описание обозначения точки на местности (при наличии)
	X	Y			
1	2	3	4	5	6
198	937584.49	4244243.99	Аналитический метод	0.10	Закрепление отсутствует
199	937584.70	4244241.25	Аналитический метод	0.10	Закрепление отсутствует
200	937584.78	4244236.47	Аналитический метод	0.10	Закрепление отсутствует
201	937585.31	4244228.86	Аналитический метод	0.10	Закрепление отсутствует
202	937586.22	4244220.43	Аналитический метод	0.10	Закрепление отсутствует
203	937589.37	4244195.47	Аналитический метод	0.10	Закрепление отсутствует
204	937592.79	4244170.69	Аналитический метод	0.10	Закрепление отсутствует
205	937599.31	4244119.92	Аналитический метод	0.10	Закрепление отсутствует
206	937600.78	4244113.75	Аналитический метод	0.10	Закрепление отсутствует
207	937602.69	4244107.71	Аналитический метод	0.10	Закрепление отсутствует
208	937605.03	4244101.80	Аналитический метод	0.10	Закрепление отсутствует
209	937606.47	4244098.65	Аналитический метод	0.10	Закрепление отсутствует
210	937608.06	4244095.57	Аналитический метод	0.10	Закрепление отсутствует
211	937609.77	4244092.55	Аналитический метод	0.10	Закрепление отсутствует
212	937611.71	4244089.46	Аналитический метод	0.10	Закрепление отсутствует
213	937615.72	4244084.07	Аналитический метод	0.10	Закрепление отсутствует
214	937619.76	4244079.28	Аналитический метод	0.10	Закрепление отсутствует
215	937625.22	4244073.65	Аналитический метод	0.10	Закрепление отсутствует
216	937620.70	4244068.67	Аналитический метод	0.10	Закрепление отсутствует
217	937644.39	4244047.16	Аналитический метод	0.10	Закрепление отсутствует
218	937644.78	4244047.58	Аналитический метод	0.10	Закрепление отсутствует
219	937645.77	4244045.52	Аналитический метод	0.10	Закрепление отсутствует
220	937650.56	4244031.62	Аналитический метод	0.10	Закрепление отсутствует
221	937652.24	4244025.30	Аналитический метод	0.10	Закрепление отсутствует
222	937653.09	4244021.22	Аналитический метод	0.10	Закрепление отсутствует

2. Сведения о характерных точках границ объекта					
Обозначение характерных точек границ	Координаты, м		Метод определения координат характерной точки	Средняя квадратическая погрешность положения характерной точки (Mt), м	Описание обозначения точки на местности (при наличии)
	X	Y			
1	2	3	4	5	6
223	937662.28	4243964.94	Аналитический метод	0.10	Закрепление отсутствует
224	937668.76	4243915.65	Аналитический метод	0.10	Закрепление отсутствует
225	937671.73	4243890.50	Аналитический метод	0.10	Закрепление отсутствует
226	937674.79	4243856.05	Аналитический метод	0.10	Закрепление отсутствует
227	937678.45	4243830.81	Аналитический метод	0.10	Закрепление отсутствует
228	937682.20	4243807.92	Аналитический метод	0.10	Закрепление отсутствует
229	937684.92	4243789.62	Аналитический метод	0.10	Закрепление отсутствует
230	937687.82	4243766.76	Аналитический метод	0.10	Закрепление отсутствует
231	937694.62	4243715.97	Аналитический метод	0.10	Закрепление отсутствует
232	937696.87	4243692.61	Аналитический метод	0.10	Закрепление отсутствует
233	937699.98	4243667.29	Аналитический метод	0.10	Закрепление отсутствует
234	937701.43	4243659.04	Аналитический метод	0.10	Закрепление отсутствует
235	937700.03	4243648.98	Аналитический метод	0.10	Закрепление отсутствует
236	937705.18	4243616.12	Аналитический метод	0.10	Закрепление отсутствует
237	937708.69	4243606.76	Аналитический метод	0.10	Закрепление отсутствует
238	937710.22	4243593.35	Аналитический метод	0.10	Закрепление отсутствует
239	937714.52	4243563.65	Аналитический метод	0.10	Закрепление отсутствует
240	937717.19	4243543.80	Аналитический метод	0.10	Закрепление отсутствует
241	937720.00	4243518.96	Аналитический метод	0.10	Закрепление отсутствует
242	937724.80	4243483.28	Аналитический метод	0.10	Закрепление отсутствует
243	937722.48	4243482.98	Аналитический метод	0.10	Закрепление отсутствует
244	937726.54	4243451.24	Аналитический метод	0.10	Закрепление отсутствует
245	937729.06	4243451.56	Аналитический метод	0.10	Закрепление отсутствует
246	937732.95	4243419.17	Аналитический метод	0.10	Закрепление отсутствует
247	937735.78	4243406.93	Аналитический метод	0.10	Закрепление отсутствует

2. Сведения о характерных точках границ объекта					
Обозначение характерных точек границ	Координаты, м		Метод определения координат характерной точки	Средняя квадратическая погрешность положения характерной точки (Mt), м	Описание обозначения точки на местности (при наличии)
	X	Y			
1	2	3	4	5	6
248	937736.22	4243395.56	Аналитический метод	0.10	Закрепление отсутствует
249	937741.38	4243353.33	Аналитический метод	0.10	Закрепление отсутствует
250	937738.27	4243352.93	Аналитический метод	0.10	Закрепление отсутствует
251	937742.33	4243321.19	Аналитический метод	0.10	Закрепление отсутствует
252	937745.22	4243321.56	Аналитический метод	0.10	Закрепление отсутствует
253	937747.72	4243302.38	Аналитический метод	0.10	Закрепление отсутствует
254	937752.86	4243270.96	Аналитический метод	0.10	Закрепление отсутствует
255	937756.37	4243240.31	Аналитический метод	0.10	Закрепление отсутствует
256	937759.15	4243218.86	Аналитический метод	0.10	Закрепление отсутствует
257	937761.22	4243196.67	Аналитический метод	0.10	Закрепление отсутствует
258	937765.00	4243169.30	Аналитический метод	0.10	Закрепление отсутствует
259	937757.45	4243165.49	Аналитический метод	0.10	Закрепление отсутствует
260	937767.77	4243145.04	Аналитический метод	0.10	Закрепление отсутствует
261	937772.01	4243118.69	Аналитический метод	0.10	Закрепление отсутствует
262	937774.99	4243097.38	Аналитический метод	0.10	Закрепление отсутствует
263	937778.22	4243072.84	Аналитический метод	0.10	Закрепление отсутствует
264	937780.67	4243048.34	Аналитический метод	0.10	Закрепление отсутствует
265	937781.98	4243030.08	Аналитический метод	0.10	Закрепление отсутствует
266	937781.90	4243023.57	Аналитический метод	0.10	Закрепление отсутствует
267	937782.25	4243021.12	Аналитический метод	0.10	Закрепление отсутствует
268	937776.73	4242994.72	Аналитический метод	0.10	Закрепление отсутствует
269	937784.68	4242993.06	Аналитический метод	0.10	Закрепление отсутствует
270	937788.11	4242977.27	Аналитический метод	0.10	Закрепление отсутствует
271	937793.19	4242948.17	Аналитический метод	0.10	Закрепление отсутствует
272	937797.91	4242916.93	Аналитический метод	0.10	Закрепление отсутствует

2. Сведения о характерных точках границ объекта					
Обозначение характерных точек границ	Координаты, м		Метод определения координат характерной точки	Средняя квадратическая погрешность положения характерной точки (Mt), м	Описание обозначения точки на местности (при наличии)
	X	Y			
1	2	3	4	5	6
273	937800.89	4242898.83	Аналитический метод	0.10	Закрепление отсутствует
274	937804.40	4242874.37	Аналитический метод	0.10	Закрепление отсутствует
275	937810.93	4242818.67	Аналитический метод	0.10	Закрепление отсутствует
276	937806.40	4242818.09	Аналитический метод	0.10	Закрепление отсутствует
277	937810.45	4242786.35	Аналитический метод	0.10	Закрепление отсутствует
278	937814.85	4242786.91	Аналитический метод	0.10	Закрепление отсутствует
279	937819.43	4242750.44	Аналитический метод	0.10	Закрепление отсутствует
280	937825.87	4242690.69	Аналитический метод	0.10	Закрепление отсутствует
281	937821.20	4242690.10	Аналитический метод	0.10	Закрепление отсутствует
282	937825.25	4242658.35	Аналитический метод	0.10	Закрепление отсутствует
283	937826.57	4242658.52	Аналитический метод	0.10	Закрепление отсутствует
284	937826.38	4242657.60	Аналитический метод	0.10	Закрепление отсутствует
285	937830.91	4242623.62	Аналитический метод	0.10	Закрепление отсутствует
286	937835.47	4242613.15	Аналитический метод	0.10	Закрепление отсутствует
287	937836.93	4242600.06	Аналитический метод	0.10	Закрепление отсутствует
288	937840.21	4242590.66	Аналитический метод	0.10	Закрепление отсутствует
289	937841.42	4242576.81	Аналитический метод	0.10	Закрепление отсутствует
290	937844.57	4242554.37	Аналитический метод	0.10	Закрепление отсутствует
291	937838.00	4242552.08	Аналитический метод	0.10	Закрепление отсутствует
292	937848.50	4242521.86	Аналитический метод	0.10	Закрепление отсутствует
293	937848.87	4242521.99	Аналитический метод	0.10	Закрепление отсутствует
294	937849.76	4242502.34	Аналитический метод	0.10	Закрепление отсутствует
295	937854.37	4242477.19	Аналитический метод	0.10	Закрепление отсутствует
296	937857.66	4242450.93	Аналитический метод	0.10	Закрепление отсутствует
297	937853.89	4242450.49	Аналитический метод	0.10	Закрепление отсутствует

2. Сведения о характерных точках границ объекта					
Обозначение характерных точек границ	Координаты, м		Метод определения координат характерной точки	Средняя квадратическая погрешность положения характерной точки (Mt), м	Описание обозначения точки на местности (при наличии)
	X	Y			
1	2	3	4	5	6
298	937857.60	4242418.71	Аналитический метод	0.10	Закрепление отсутствует
299	937861.92	4242419.21	Аналитический метод	0.10	Закрепление отсутствует
300	937865.68	4242396.02	Аналитический метод	0.10	Закрепление отсутствует
301	937871.77	4242353.61	Аналитический метод	0.10	Закрепление отсутствует
302	937875.08	4242329.15	Аналитический метод	0.10	Закрепление отсутствует
303	937881.95	4242254.45	Аналитический метод	0.10	Закрепление отсутствует
304	937884.35	4242236.06	Аналитический метод	0.10	Закрепление отсутствует
305	937885.50	4242229.55	Аналитический метод	0.10	Закрепление отсутствует
306	937887.21	4242204.91	Аналитический метод	0.10	Закрепление отсутствует
307	937890.34	4242179.55	Аналитический метод	0.10	Закрепление отсутствует
308	937894.18	4242154.77	Аналитический метод	0.10	Закрепление отсутствует
309	937904.52	4242076.93	Аналитический метод	0.10	Закрепление отсутствует
310	937908.62	4242055.56	Аналитический метод	0.10	Закрепление отсутствует
311	937918.27	4241981.72	Аналитический метод	0.10	Закрепление отсутствует
312	937921.07	4241956.75	Аналитический метод	0.10	Закрепление отсутствует
313	937923.34	4241931.86	Аналитический метод	0.10	Закрепление отсутствует
314	937925.29	4241920.28	Аналитический метод	0.10	Закрепление отсутствует
315	937921.92	4241919.92	Аналитический метод	0.10	Закрепление отсутствует
316	937925.63	4241888.12	Аналитический метод	0.10	Закрепление отсутствует
317	937930.26	4241888.63	Аналитический метод	0.10	Закрепление отсутствует
318	937935.63	4241859.59	Аналитический метод	0.10	Закрепление отсутствует
319	937937.24	4241849.32	Аналитический метод	0.10	Закрепление отсутствует
320	937939.21	4241838.68	Аналитический метод	0.10	Закрепление отсутствует
321	937941.02	4241819.50	Аналитический метод	0.10	Закрепление отсутствует
322	937942.37	4241806.43	Аналитический метод	0.10	Закрепление отсутствует

2. Сведения о характерных точках границ объекта					
Обозначение характерных точек границ	Координаты, м		Метод определения координат характерной точки	Средняя квадратическая погрешность положения характерной точки (Mt), м	Описание обозначения точки на местности (при наличии)
	X	Y			
1	2	3	4	5	6
323	937945.80	4241777.72	Аналитический метод	0.10	Закрепление отсутствует
324	937947.71	4241759.00	Аналитический метод	0.10	Закрепление отсутствует
325	937949.22	4241741.95	Аналитический метод	0.10	Закрепление отсутствует
326	937955.98	4241686.34	Аналитический метод	0.10	Закрепление отсутствует
327	937953.38	4241676.72	Аналитический метод	0.10	Закрепление отсутствует
328	937953.87	4241661.40	Аналитический метод	0.10	Закрепление отсутствует
329	937950.91	4241632.42	Аналитический метод	0.10	Закрепление отсутствует
330	937956.19	4241631.86	Аналитический метод	0.10	Закрепление отсутствует
331	937954.30	4241600.92	Аналитический метод	0.10	Закрепление отсутствует
332	937952.63	4241586.71	Аналитический метод	0.10	Закрепление отсутствует
333	937948.89	4241557.68	Аналитический метод	0.10	Закрепление отсутствует
334	937945.94	4241533.04	Аналитический метод	0.10	Закрепление отсутствует
335	937943.21	4241515.28	Аналитический метод	0.10	Закрепление отсутствует
336	937939.96	4241490.16	Аналитический метод	0.10	Закрепление отсутствует
337	937937.42	4241465.17	Аналитический метод	0.10	Закрепление отсутствует
338	937929.16	4241390.61	Аналитический метод	0.10	Закрепление отсутствует
339	937926.58	4241365.56	Аналитический метод	0.10	Закрепление отсутствует
340	937924.56	4241340.36	Аналитический метод	0.10	Закрепление отсутствует
341	937923.07	4241315.62	Аналитический метод	0.10	Закрепление отсутствует
342	937920.17	4241291.30	Аналитический метод	0.10	Закрепление отсутствует
343	937916.77	4241266.72	Аналитический метод	0.10	Закрепление отсутствует
344	937909.25	4241217.19	Аналитический метод	0.10	Закрепление отсутствует
345	937906.01	4241191.68	Аналитический метод	0.10	Закрепление отсутствует
346	937904.96	4241166.38	Аналитический метод	0.10	Закрепление отсутствует
347	937902.84	4241142.01	Аналитический метод	0.10	Закрепление отсутствует

2. Сведения о характерных точках границ объекта					
Обозначение характерных точек границ	Координаты, м		Метод определения координат характерной точки	Средняя квадратическая погрешность положения характерной точки (Mt), м	Описание обозначения точки на местности (при наличии)
	X	Y			
1	2	3	4	5	6
348	937898.98	4241110.46	Аналитический метод	0.10	Закрепление отсутствует
349	937896.98	4241092.24	Аналитический метод	0.10	Закрепление отсутствует
350	937893.22	4241049.60	Аналитический метод	0.10	Закрепление отсутствует
351	937888.99	4241017.94	Аналитический метод	0.10	Закрепление отсутствует
352	937885.52	4240987.86	Аналитический метод	0.10	Закрепление отсутствует
353	937884.00	4240968.30	Аналитический метод	0.10	Закрепление отсутствует
354	937882.74	4240961.18	Аналитический метод	0.10	Закрепление отсутствует
355	937877.06	4240961.78	Аналитический метод	0.10	Закрепление отсутствует
356	937873.69	4240929.96	Аналитический метод	0.10	Закрепление отсутствует
357	937879.01	4240929.39	Аналитический метод	0.10	Закрепление отсутствует
358	937878.81	4240926.00	Аналитический метод	0.10	Закрепление отсутствует
359	937875.83	4240897.82	Аналитический метод	0.10	Закрепление отсутствует
360	937871.77	4240870.91	Аналитический метод	0.10	Закрепление отсутствует
361	937867.70	4240860.99	Аналитический метод	0.10	Закрепление отсутствует
362	937864.35	4240827.28	Аналитический метод	0.10	Закрепление отсутствует
363	937866.44	4240816.89	Аналитический метод	0.10	Закрепление отсутствует
364	937864.48	4240793.18	Аналитический метод	0.10	Закрепление отсутствует
365	937861.43	4240769.31	Аналитический метод	0.10	Закрепление отсутствует
366	937859.27	4240744.30	Аналитический метод	0.10	Закрепление отсутствует
367	937856.10	4240715.30	Аналитический метод	0.10	Закрепление отсутствует
368	937854.07	4240694.64	Аналитический метод	0.10	Закрепление отсутствует
369	937850.65	4240664.94	Аналитический метод	0.10	Закрепление отсутствует
370	937845.70	4240665.46	Аналитический метод	0.10	Закрепление отсутствует
371	937842.34	4240633.64	Аналитический метод	0.10	Закрепление отсутствует
372	937846.78	4240633.10	Аналитический метод	0.10	Закрепление отсутствует

2. Сведения о характерных точках границ объекта					
Обозначение характерных точек границ	Координаты, м		Метод определения координат характерной точки	Средняя квадратическая погрешность положения характерной точки (Mt), м	Описание обозначения точки на местности (при наличии)
	X	Y			
1	2	3	4	5	6
373	937842.90	4240595.41	Аналитический метод	0.10	Закрепление отсутствует
374	937833.38	4240520.81	Аналитический метод	0.10	Закрепление отсутствует
375	937831.35	4240495.93	Аналитический метод	0.10	Закрепление отсутствует
376	937828.19	4240471.27	Аналитический метод	0.10	Закрепление отсутствует
377	937825.61	4240446.14	Аналитический метод	0.10	Закрепление отсутствует
378	937823.40	4240421.22	Аналитический метод	0.10	Закрепление отсутствует
379	937820.92	4240396.32	Аналитический метод	0.10	Закрепление отсутствует
380	937818.82	4240371.47	Аналитический метод	0.10	Закрепление отсутствует
381	937813.41	4240322.10	Аналитический метод	0.10	Закрепление отсутствует
382	937809.76	4240296.17	Аналитический метод	0.10	Закрепление отсутствует
383	937803.88	4240296.79	Аналитический метод	0.10	Закрепление отсутствует
384	937800.51	4240264.97	Аналитический метод	0.10	Закрепление отсутствует
385	937805.56	4240264.44	Аналитический метод	0.10	Закрепление отсутствует
386	937803.88	4240247.49	Аналитический метод	0.10	Закрепление отсутствует
387	937800.79	4240220.71	Аналитический метод	0.10	Закрепление отсутствует
388	937795.84	4240172.99	Аналитический метод	0.10	Закрепление отсутствует
389	937792.89	4240148.19	Аналитический метод	0.10	Закрепление отсутствует
390	937790.11	4240123.22	Аналитический метод	0.10	Закрепление отсутствует
391	937787.61	4240098.32	Аналитический метод	0.10	Закрепление отсутствует
392	937784.76	4240071.67	Аналитический метод	0.10	Закрепление отсутствует
393	937782.56	4240048.56	Аналитический метод	0.10	Закрепление отсутствует
394	937778.83	4240015.73	Аналитический метод	0.10	Закрепление отсутствует
395	937776.70	4239999.03	Аналитический метод	0.10	Закрепление отсутствует
396	937774.55	4239974.06	Аналитический метод	0.10	Закрепление отсутствует
397	937768.19	4239924.49	Аналитический метод	0.10	Закрепление отсутствует

2. Сведения о характерных точках границ объекта					
Обозначение характерных точек границ	Координаты, м		Метод определения координат характерной точки	Средняя квадратическая погрешность положения характерной точки (Mt), м	Описание обозначения точки на местности (при наличии)
	X	Y			
1	2	3	4	5	6
398	937765.72	4239899.62	Аналитический метод	0.10	Закрепление отсутствует
399	937763.29	4239876.80	Аналитический метод	0.10	Закрепление отсутствует
400	937758.85	4239867.09	Аналитический метод	0.10	Закрепление отсутствует
401	937755.88	4239833.18	Аналитический метод	0.10	Закрепление отсутствует
402	937757.87	4239822.96	Аналитический метод	0.10	Закрепление отсутствует
403	937750.46	4239750.35	Аналитический метод	0.10	Закрепление отсутствует
404	937744.97	4239700.84	Аналитический метод	0.10	Закрепление отсутствует
405	937741.63	4239676.01	Аналитический метод	0.10	Закрепление отсутствует
406	937739.04	4239651.11	Аналитический метод	0.10	Закрепление отсутствует
407	937733.80	4239610.76	Аналитический метод	0.10	Закрепление отсутствует
408	937733.85	4239600.80	Аналитический метод	0.10	Закрепление отсутствует
409	937729.51	4239572.74	Аналитический метод	0.10	Закрепление отсутствует
410	937723.85	4239573.38	Аналитический метод	0.10	Закрепление отсутствует
411	937720.21	4239541.59	Аналитический метод	0.10	Закрепление отсутствует
412	937725.68	4239540.97	Аналитический метод	0.10	Закрепление отсутствует
413	937724.75	4239526.47	Аналитический метод	0.10	Закрепление отсутствует
414	937720.58	4239486.56	Аналитический метод	0.10	Закрепление отсутствует
415	937720.19	4239476.97	Аналитический метод	0.10	Закрепление отсутствует
416	937713.80	4239438.57	Аналитический метод	0.10	Закрепление отсутствует
417	937709.92	4239439.03	Аналитический метод	0.10	Закрепление отсутствует
418	937706.14	4239407.25	Аналитический метод	0.10	Закрепление отсутствует
419	937709.80	4239406.82	Аналитический метод	0.10	Закрепление отсутствует
420	937708.41	4239391.70	Аналитический метод	0.10	Закрепление отсутствует
421	937703.97	4239352.79	Аналитический метод	0.10	Закрепление отсутствует
422	937702.46	4239327.92	Аналитический метод	0.10	Закрепление отсутствует

2. Сведения о характерных точках границ объекта					
Обозначение характерных точек границ	Координаты, м		Метод определения координат характерной точки	Средняя квадратическая погрешность положения характерной точки (Mt), м	Описание обозначения точки на местности (при наличии)
	X	Y			
1	2	3	4	5	6
423	937699.98	4239308.89	Аналитический метод	0.10	Закрепление отсутствует
424	937696.11	4239300.04	Аналитический метод	0.10	Закрепление отсутствует
425	937691.45	4239267.84	Аналитический метод	0.10	Закрепление отсутствует
426	937690.92	4239258.79	Аналитический метод	0.10	Закрепление отсутствует
427	937689.93	4239253.36	Аналитический метод	0.10	Закрепление отсутствует
428	937689.84	4239252.99	Аналитический метод	0.10	Закрепление отсутствует
429	937686.94	4239254.43	Аналитический метод	0.10	Закрепление отсутствует
430	937672.68	4239225.79	Аналитический метод	0.10	Закрепление отсутствует
431	937676.87	4239223.70	Аналитический метод	0.10	Закрепление отсутствует
432	937675.20	4239221.43	Аналитический метод	0.10	Закрепление отсутствует
433	937672.13	4239217.88	Аналитический метод	0.10	Закрепление отсутствует
434	937668.76	4239214.44	Аналитический метод	0.10	Закрепление отсутствует
435	937665.17	4239211.22	Аналитический метод	0.10	Закрепление отсутствует
436	937661.77	4239208.51	Аналитический метод	0.10	Закрепление отсутствует
437	937655.61	4239205.03	Аналитический метод	0.10	Закрепление отсутствует
438	937651.44	4239203.01	Аналитический метод	0.10	Закрепление отсутствует
439	937615.27	4239187.55	Аналитический метод	0.10	Закрепление отсутствует
440	937607.42	4239180.25	Аналитический метод	0.10	Закрепление отсутствует
441	937595.83	4239174.59	Аналитический метод	0.10	Закрепление отсутствует
442	937576.03	4239164.27	Аналитический метод	0.10	Закрепление отсутствует
443	937553.65	4239153.35	Аналитический метод	0.10	Закрепление отсутствует
444	937531.53	4239142.25	Аналитический метод	0.10	Закрепление отсутствует
445	937508.85	4239132.26	Аналитический метод	0.10	Закрепление отсутствует
446	937463.21	4239111.36	Аналитический метод	0.10	Закрепление отсутствует
447	937433.16	4239096.85	Аналитический метод	0.10	Закрепление отсутствует

2. Сведения о характерных точках границ объекта					
Обозначение характерных точек границ	Координаты, м		Метод определения координат характерной точки	Средняя квадратическая погрешность положения характерной точки (Mt), м	Описание обозначения точки на местности (при наличии)
	X	Y			
1	2	3	4	5	6
448	937422.75	4239095.20	Аналитический метод	0.10	Закрепление отсутствует
449	937417.23	4239092.27	Аналитический метод	0.10	Закрепление отсутствует
450	937392.15	4239082.90	Аналитический метод	0.10	Закрепление отсутствует
451	937385.94	4239077.60	Аналитический метод	0.10	Закрепление отсутствует
452	937382.58	4239074.50	Аналитический метод	0.10	Закрепление отсутствует
453	937380.25	4239073.19	Аналитический метод	0.10	Закрепление отсутствует
454	937374.84	4239069.61	Аналитический метод	0.10	Закрепление отсутствует
455	937369.79	4239065.66	Аналитический метод	0.10	Закрепление отсутствует
456	937365.06	4239061.33	Аналитический метод	0.10	Закрепление отсутствует
457	937360.72	4239056.69	Аналитический метод	0.10	Закрепление отсутствует
458	937356.73	4239051.72	Аналитический метод	0.10	Закрепление отсутствует
459	937353.12	4239046.44	Аналитический метод	0.10	Закрепление отсутствует
460	937349.90	4239040.88	Аналитический метод	0.10	Закрепление отсутствует
461	937347.09	4239035.02	Аналитический метод	0.10	Закрепление отсутствует
462	937344.69	4239029.05	Аналитический метод	0.10	Закрепление отсутствует
463	937343.42	4239021.47	Аналитический метод	0.10	Закрепление отсутствует
464	937342.86	4239014.89	Аналитический метод	0.10	Закрепление отсутствует
465	937342.81	4239008.32	Аналитический метод	0.10	Закрепление отсутствует
466	937343.28	4239001.80	Аналитический метод	0.10	Закрепление отсутствует
467	937344.57	4238993.56	Аналитический метод	0.10	Закрепление отсутствует
468	937346.16	4238987.17	Аналитический метод	0.10	Закрепление отсутствует
469	937348.20	4238981.04	Аналитический метод	0.10	Закрепление отсутствует
470	937350.72	4238975.11	Аналитический метод	0.10	Закрепление отсутствует
471	937353.67	4238969.44	Аналитический метод	0.10	Закрепление отсутствует
472	937359.81	4238959.42	Аналитический метод	0.10	Закрепление отсутствует

2. Сведения о характерных точках границ объекта					
Обозначение характерных точек границ	Координаты, м		Метод определения координат характерной точки	Средняя квадратическая погрешность положения характерной точки (Mt), м	Описание обозначения точки на местности (при наличии)
	X	Y			
1	2	3	4	5	6
473	937363.61	4238954.41	Аналитический метод	0.10	Закрепление отсутствует
474	937367.77	4238949.72	Аналитический метод	0.10	Закрепление отсутствует
475	937372.31	4238945.35	Аналитический метод	0.10	Закрепление отсутствует
476	937374.27	4238943.69	Аналитический метод	0.10	Закрепление отсутствует
477	937382.54	4238933.32	Аналитический метод	0.10	Закрепление отсутствует
478	937410.30	4238915.60	Аналитический метод	0.10	Закрепление отсутствует
479	937421.43	4238912.34	Аналитический метод	0.10	Закрепление отсутствует
480	937503.30	4238858.53	Аналитический метод	0.10	Закрепление отсутствует
481	937524.40	4238845.10	Аналитический метод	0.10	Закрепление отсутствует
482	937545.17	4238831.55	Аналитический метод	0.10	Закрепление отсутствует
483	937566.09	4238817.28	Аналитический метод	0.10	Закрепление отсутствует
484	937580.35	4238808.94	Аналитический метод	0.10	Закрепление отсутствует
485	937582.89	4238805.80	Аналитический метод	0.10	Закрепление отсутствует
486	937585.93	4238801.73	Аналитический метод	0.10	Закрепление отсутствует
487	937591.37	4238797.84	Аналитический метод	0.10	Закрепление отсутствует
488	937594.80	4238795.04	Аналитический метод	0.10	Закрепление отсутствует
489	937599.74	4238790.35	Аналитический метод	0.10	Закрепление отсутствует
490	937604.72	4238782.15	Аналитический метод	0.10	Закрепление отсутствует
491	937606.83	4238778.10	Аналитический метод	0.10	Закрепление отсутствует
492	937608.71	4238773.86	Аналитический метод	0.10	Закрепление отсутствует
493	937610.39	4238769.57	Аналитический метод	0.10	Закрепление отсутствует
494	937611.78	4238765.30	Аналитический метод	0.10	Закрепление отсутствует
495	937614.42	4238755.25	Аналитический метод	0.10	Закрепление отсутствует
496	937615.33	4238750.44	Аналитический метод	0.10	Закрепление отсутствует
497	937615.91	4238745.68	Аналитический метод	0.10	Закрепление отсутствует

2. Сведения о характерных точках границ объекта					
Обозначение характерных точек границ	Координаты, м		Метод определения координат характерной точки	Средняя квадратическая погрешность положения характерной точки (Mt), м	Описание обозначения точки на местности (при наличии)
	X	Y			
1	2	3	4	5	6
498	937616.17	4238741.13	Аналитический метод	0.10	Закрепление отсутствует
499	937616.16	4238736.74	Аналитический метод	0.10	Закрепление отсутствует
500	937615.93	4238732.04	Аналитический метод	0.10	Закрепление отсутствует
501	937615.41	4238727.46	Аналитический метод	0.10	Закрепление отсутствует
502	937614.60	4238722.92	Аналитический метод	0.10	Закрепление отсутствует
503	937612.64	4238714.88	Аналитический метод	0.10	Закрепление отсутствует
504	937611.37	4238710.66	Аналитический метод	0.10	Закрепление отсутствует
505	937609.84	4238706.48	Аналитический метод	0.10	Закрепление отсутствует
506	937608.05	4238702.38	Аналитический метод	0.10	Закрепление отсутствует
507	937602.43	4238691.21	Аналитический метод	0.10	Закрепление отсутствует
508	937599.82	4238686.65	Аналитический метод	0.10	Закрепление отсутствует
509	937597.75	4238683.50	Аналитический метод	0.10	Закрепление отсутствует
510	937595.06	4238681.19	Аналитический метод	0.10	Закрепление отсутствует
511	937591.21	4238678.24	Аналитический метод	0.10	Закрепление отсутствует
512	937587.20	4238675.54	Аналитический метод	0.10	Закрепление отсутствует
513	937580.48	4238671.61	Аналитический метод	0.10	Закрепление отсутствует
514	937575.65	4238669.06	Аналитический метод	0.10	Закрепление отсутствует
515	937571.45	4238667.16	Аналитический метод	0.10	Закрепление отсутствует
516	937567.14	4238665.52	Аналитический метод	0.10	Закрепление отсутствует
517	937562.68	4238664.11	Аналитический метод	0.10	Закрепление отсутствует
518	937558.21	4238662.96	Аналитический метод	0.10	Закрепление отсутствует
519	937553.67	4238662.10	Аналитический метод	0.10	Закрепление отсутствует
520	937549.21	4238661.44	Аналитический метод	0.10	Закрепление отсутствует
521	937538.21	4238660.65	Аналитический метод	0.10	Закрепление отсутствует
522	937510.33	4238657.90	Аналитический метод	0.10	Закрепление отсутствует

2. Сведения о характерных точках границ объекта					
Обозначение характерных точек границ	Координаты, м		Метод определения координат характерной точки	Средняя квадратическая погрешность положения характерной точки (Mt), м	Описание обозначения точки на местности (при наличии)
	X	Y			
1	2	3	4	5	6
523	937500.93	4238653.67	Аналитический метод	0.10	Закрепление отсутствует
524	937458.74	4238650.52	Аналитический метод	0.10	Закрепление отсутствует
525	937458.77	4238649.69	Аналитический метод	0.10	Закрепление отсутствует
526	937421.56	4238647.27	Аналитический метод	0.10	Закрепление отсутствует
527	937396.44	4238646.51	Аналитический метод	0.10	Закрепление отсутствует
528	937371.24	4238644.03	Аналитический метод	0.10	Закрепление отсутствует
529	937364.11	4238643.51	Аналитический метод	0.10	Закрепление отсутствует
530	937353.66	4238646.86	Аналитический метод	0.10	Закрепление отсутствует
531	937318.85	4238644.10	Аналитический метод	0.10	Закрепление отсутствует
532	937309.30	4238639.65	Аналитический метод	0.10	Закрепление отсутствует
533	937300.81	4238639.13	Аналитический метод	0.10	Закрепление отсутствует
534	937295.29	4238638.56	Аналитический метод	0.10	Закрепление отсутствует
535	937286.94	4238636.96	Аналитический метод	0.10	Закрепление отсутствует
536	937280.98	4238634.92	Аналитический метод	0.10	Закрепление отсутствует
537	937260.62	4238625.59	Аналитический метод	0.10	Закрепление отсутствует
538	937255.30	4238622.49	Аналитический метод	0.10	Закрепление отсутствует
539	937249.79	4238618.61	Аналитический метод	0.10	Закрепление отсутствует
540	937244.61	4238614.25	Аналитический метод	0.10	Закрепление отсутствует
541	937239.85	4238609.51	Аналитический метод	0.10	Закрепление отсутствует
542	937235.65	4238604.72	Аналитический метод	0.10	Закрепление отсутствует
543	937231.76	4238599.50	Аналитический метод	0.10	Закрепление отсутствует
544	937228.05	4238593.58	Аналитический метод	0.10	Закрепление отсутствует
545	937225.34	4238587.53	Аналитический метод	0.10	Закрепление отсутствует
546	937223.23	4238581.68	Аналитический метод	0.10	Закрепление отсутствует
547	937222.23	4238578.34	Аналитический метод	0.10	Закрепление отсутствует

2. Сведения о характерных точках границ объекта					
Обозначение характерных точек границ	Координаты, м		Метод определения координат характерной точки	Средняя квадратическая погрешность положения характерной точки (Mt), м	Описание обозначения точки на местности (при наличии)
	X	Y			
1	2	3	4	5	6
548	937221.33	4238573.91	Аналитический метод	0.10	Закрепление отсутствует
549	937220.64	4238569.32	Аналитический метод	0.10	Закрепление отсутствует
550	937220.45	4238564.68	Аналитический метод	0.10	Закрепление отсутствует
551	937220.50	4238559.16	Аналитический метод	0.10	Закрепление отсутствует
552	937221.76	4238554.26	Аналитический метод	0.10	Закрепление отсутствует
553	937222.86	4238550.67	Аналитический метод	0.10	Закрепление отсутствует
554	937224.11	4238547.17	Аналитический метод	0.10	Закрепление отсутствует
555	937229.89	4238532.86	Аналитический метод	0.10	Закрепление отсутствует
556	937234.12	4238524.39	Аналитический метод	0.10	Закрепление отсутствует
557	937237.23	4238518.76	Аналитический метод	0.10	Закрепление отсутствует
558	937248.24	4238502.60	Аналитический метод	0.10	Закрепление отсутствует
559	937249.65	4238503.64	Аналитический метод	0.10	Закрепление отсутствует
560	937256.63	4238494.42	Аналитический метод	0.10	Закрепление отсутствует
561	937262.30	4238488.90	Аналитический метод	0.10	Закрепление отсутствует
562	937268.75	4238484.94	Аналитический метод	0.10	Закрепление отсутствует
563	937278.47	4238479.60	Аналитический метод	0.10	Закрепление отсутствует
564	937335.90	4238458.03	Аналитический метод	0.10	Закрепление отсутствует
565	937358.03	4238449.10	Аналитический метод	0.10	Закрепление отсутствует
566	937361.21	4238447.22	Аналитический метод	0.10	Закрепление отсутствует
567	937378.69	4238435.52	Аналитический метод	0.10	Закрепление отсутствует
568	937402.51	4238425.14	Аналитический метод	0.10	Закрепление отсутствует
569	937425.25	4238414.42	Аналитический метод	0.10	Закрепление отсутствует
570	937448.34	4238404.94	Аналитический метод	0.10	Закрепление отсутствует
571	937470.19	4238394.36	Аналитический метод	0.10	Закрепление отсутствует
572	937492.36	4238382.23	Аналитический метод	0.10	Закрепление отсутствует

2. Сведения о характерных точках границ объекта					
Обозначение характерных точек границ	Координаты, м		Метод определения координат характерной точки	Средняя квадратическая погрешность положения характерной точки (Mt), м	Описание обозначения точки на местности (при наличии)
	X	Y			
1	2	3	4	5	6
573	937497.64	4238379.88	Аналитический метод	0.10	Закрепление отсутствует
574	937521.15	4238370.56	Аналитический метод	0.10	Закрепление отсутствует
575	937528.09	4238364.40	Аналитический метод	0.10	Закрепление отсутствует
576	937532.24	4238362.51	Аналитический метод	0.10	Закрепление отсутствует
577	937535.65	4238360.79	Аналитический метод	0.10	Закрепление отсутствует
578	937540.31	4238357.87	Аналитический метод	0.10	Закрепление отсутствует
579	937545.06	4238354.50	Аналитический метод	0.10	Закрепление отсутствует
580	937549.62	4238350.87	Аналитический метод	0.10	Закрепление отсутствует
581	937552.93	4238347.88	Аналитический метод	0.10	Закрепление отсутствует
582	937562.72	4238337.96	Аналитический метод	0.10	Закрепление отсутствует
583	937566.25	4238334.04	Аналитический метод	0.10	Закрепление отсутствует
584	937569.24	4238329.59	Аналитический метод	0.10	Закрепление отсутствует
585	937572.25	4238324.54	Аналитический метод	0.10	Закрепление отсутствует
586	937574.96	4238319.33	Аналитический метод	0.10	Закрепление отсутствует
587	937580.31	4238307.71	Аналитический метод	0.10	Закрепление отсутствует
588	937582.45	4238301.93	Аналитический метод	0.10	Закрепление отсутствует
589	937583.98	4238296.97	Аналитический метод	0.10	Закрепление отсутствует
590	937585.13	4238291.97	Аналитический метод	0.10	Закрепление отсутствует
591	937586.06	4238286.79	Аналитический метод	0.10	Закрепление отсутствует
592	937586.67	4238282.01	Аналитический метод	0.10	Закрепление отсутствует
593	937586.75	4238277.40	Аналитический метод	0.10	Закрепление отсутствует
594	937586.37	4238271.01	Аналитический метод	0.10	Закрепление отсутствует
595	937585.80	4238265.65	Аналитический метод	0.10	Закрепление отсутствует
596	937587.39	4238256.53	Аналитический метод	0.10	Закрепление отсутствует
597	937582.83	4238230.20	Аналитический метод	0.10	Закрепление отсутствует

2. Сведения о характерных точках границ объекта					
Обозначение характерных точек границ	Координаты, м		Метод определения координат характерной точки	Средняя квадратическая погрешность положения характерной точки (Mt), м	Описание обозначения точки на местности (при наличии)
	X	Y			
1	2	3	4	5	6
598	937580.51	4238204.65	Аналитический метод	0.10	Закрепление отсутствует
599	937578.75	4238179.71	Аналитический метод	0.10	Закрепление отсутствует
600	937577.12	4238162.12	Аналитический метод	0.10	Закрепление отсутствует
601	937572.15	4238162.65	Аналитический метод	0.10	Закрепление отсутствует
602	937568.74	4238130.83	Аналитический метод	0.10	Закрепление отсутствует
603	937572.77	4238130.40	Аналитический метод	0.10	Закрепление отсутствует
604	937569.70	4238098.19	Аналитический метод	0.10	Закрепление отсутствует
605	937568.31	4238080.08	Аналитический метод	0.10	Закрепление отсутствует
606	937566.76	4238055.19	Аналитический метод	0.10	Закрепление отсутствует
607	937565.77	4238043.00	Аналитический метод	0.10	Закрепление отсутствует
608	937565.26	4238030.09	Аналитический метод	0.10	Закрепление отсутствует
609	937564.78	4238024.76	Аналитический метод	0.10	Закрепление отсутствует
610	937560.13	4237992.17	Аналитический метод	0.10	Закрепление отсутствует
611	937554.47	4237957.06	Аналитический метод	0.10	Закрепление отсутствует
612	937550.56	4237937.89	Аналитический метод	0.10	Закрепление отсутствует
613	937546.67	4237912.09	Аналитический метод	0.10	Закрепление отсутствует
614	937544.41	4237881.44	Аналитический метод	0.10	Закрепление отсутствует
615	937542.94	4237856.31	Аналитический метод	0.10	Закрепление отсутствует
616	937541.78	4237831.36	Аналитический метод	0.10	Закрепление отсутствует
617	937540.07	4237806.73	Аналитический метод	0.10	Закрепление отсутствует
618	937537.39	4237779.28	Аналитический метод	0.10	Закрепление отсутствует
619	937529.56	4237708.35	Аналитический метод	0.10	Закрепление отсутствует
620	937524.06	4237683.60	Аналитический метод	0.10	Закрепление отсутствует
621	937521.99	4237657.92	Аналитический метод	0.10	Закрепление отсутствует
622	937519.04	4237628.51	Аналитический метод	0.10	Закрепление отсутствует

2. Сведения о характерных точках границ объекта					
Обозначение характерных точек границ	Координаты, м		Метод определения координат характерной точки	Средняя квадратическая погрешность положения характерной точки (Mt), м	Описание обозначения точки на местности (при наличии)
	X	Y			
1	2	3	4	5	6
623	937516.28	4237608.69	Аналитический метод	0.10	Закрепление отсутствует
624	937514.03	4237583.36	Аналитический метод	0.10	Закрепление отсутствует
625	937512.08	4237558.42	Аналитический метод	0.10	Закрепление отсутствует
626	937507.53	4237508.98	Аналитический метод	0.10	Закрепление отсутствует
627	937498.36	4237439.51	Аналитический метод	0.10	Закрепление отсутствует
628	937496.71	4237428.97	Аналитический метод	0.10	Закрепление отсутствует
629	937496.21	4237419.86	Аналитический метод	0.10	Закрепление отсутствует
630	937496.20	4237411.12	Аналитический метод	0.10	Закрепление отсутствует
631	937496.67	4237402.20	Аналитический метод	0.10	Закрепление отсутствует
632	937497.15	4237397.22	Аналитический метод	0.10	Закрепление отсутствует
633	937499.73	4237380.40	Аналитический метод	0.10	Закрепление отсутствует
634	937502.97	4237355.75	Аналитический метод	0.10	Закрепление отсутствует
635	937506.00	4237331.30	Аналитический метод	0.10	Закрепление отсутствует
636	937507.78	4237307.61	Аналитический метод	0.10	Закрепление отсутствует
637	937505.99	4237280.99	Аналитический метод	0.10	Закрепление отсутствует
638	937511.20	4237256.32	Аналитический метод	0.10	Закрепление отсутствует
639	937511.97	4237249.19	Аналитический метод	0.10	Закрепление отсутствует
640	937512.47	4237241.69	Аналитический метод	0.10	Закрепление отсутствует
641	937512.65	4237234.88	Аналитический метод	0.10	Закрепление отсутствует
642	937511.76	4237228.15	Аналитический метод	0.10	Закрепление отсутствует
643	937509.71	4237217.06	Аналитический метод	0.10	Закрепление отсутствует
644	937509.40	4237215.68	Аналитический метод	0.10	Закрепление отсутствует
645	937502.77	4237220.91	Аналитический метод	0.10	Закрепление отсутствует
646	937497.16	4237213.82	Аналитический метод	0.10	Закрепление отсутствует
647	937479.75	4237205.87	Аналитический метод	0.10	Закрепление отсутствует

2. Сведения о характерных точках границ объекта					
Обозначение характерных точек границ	Координаты, м		Метод определения координат характерной точки	Средняя квадратическая погрешность положения характерной точки (Mt), м	Описание обозначения точки на местности (при наличии)
	X	Y			
1	2	3	4	5	6
648	937473.39	4237196.23	Аналитический метод	0.10	Закрепление отсутствует
649	937469.61	4237178.93	Аналитический метод	0.10	Закрепление отсутствует
650	937463.42	4237171.08	Аналитический метод	0.10	Закрепление отсутствует
651	937487.28	4237152.23	Аналитический метод	0.10	Закрепление отсутствует
652	937485.32	4237149.49	Аналитический метод	0.10	Закрепление отсутствует
653	937482.79	4237146.51	Аналитический метод	0.10	Закрепление отсутствует
654	937480.05	4237139.60	Аналитический метод	0.10	Закрепление отсутствует
655	937477.90	4237135.11	Аналитический метод	0.10	Закрепление отсутствует
656	937475.45	4237130.75	Аналитический метод	0.10	Закрепление отсутствует
657	937472.97	4237127.07	Аналитический метод	0.10	Закрепление отсутствует
658	937469.99	4237123.32	Аналитический метод	0.10	Закрепление отсутствует
659	937466.69	4237119.68	Аналитический метод	0.10	Закрепление отсутствует
660	937463.16	4237116.24	Аналитический метод	0.10	Закрепление отсутствует
661	937459.32	4237112.90	Аналитический метод	0.10	Закрепление отсутствует
662	937455.46	4237109.89	Аналитический метод	0.10	Закрепление отсутствует
663	937451.41	4237107.13	Аналитический метод	0.10	Закрепление отсутствует
664	937447.18	4237104.62	Аналитический метод	0.10	Закрепление отсутствует
665	937443.02	4237102.54	Аналитический метод	0.10	Закрепление отсутствует
666	937438.46	4237100.66	Аналитический метод	0.10	Закрепление отсутствует
667	937433.79	4237099.08	Аналитический метод	0.10	Закрепление отсутствует
668	937426.87	4237097.31	Аналитический метод	0.10	Закрепление отсутствует
669	937422.24	4237096.72	Аналитический метод	0.10	Закрепление отсутствует
670	937417.33	4237096.39	Аналитический метод	0.10	Закрепление отсутствует
671	937412.42	4237096.37	Аналитический метод	0.10	Закрепление отсутствует
672	937407.76	4237096.64	Аналитический метод	0.10	Закрепление отсутствует

2. Сведения о характерных точках границ объекта					
Обозначение характерных точек границ	Координаты, м		Метод определения координат характерной точки	Средняя квадратическая погрешность положения характерной точки (Mt), м	Описание обозначения точки на местности (при наличии)
	X	Y			
1	2	3	4	5	6
673	937400.30	4237097.88	Аналитический метод	0.10	Закрепление отсутствует
674	937393.23	4237096.36	Аналитический метод	0.10	Закрепление отсутствует
675	937385.92	4237101.32	Аналитический метод	0.10	Закрепление отсутствует
676	937351.31	4237107.81	Аналитический метод	0.10	Закрепление отсутствует
677	937340.36	4237105.48	Аналитический метод	0.10	Закрепление отсутствует
678	937310.30	4237109.94	Аналитический метод	0.10	Закрепление отсутствует
679	937286.00	4237114.14	Аналитический метод	0.10	Закрепление отсутствует
680	937255.57	4237120.53	Аналитический метод	0.10	Закрепление отсутствует
681	937246.12	4237122.83	Аналитический метод	0.10	Закрепление отсутствует
682	937240.70	4237123.89	Аналитический метод	0.10	Закрепление отсутствует
683	937234.80	4237124.71	Аналитический метод	0.10	Закрепление отсутствует
684	937232.00	4237124.93	Аналитический метод	0.10	Закрепление отсутствует
685	937225.36	4237124.76	Аналитический метод	0.10	Закрепление отсутствует
686	937219.07	4237124.09	Аналитический метод	0.10	Закрепление отсутствует
687	937212.85	4237122.94	Аналитический метод	0.10	Закрепление отсутствует
688	937206.73	4237121.31	Аналитический метод	0.10	Закрепление отсутствует
689	937200.52	4237119.12	Аналитический метод	0.10	Закрепление отсутствует
690	937194.73	4237116.30	Аналитический метод	0.10	Закрепление отсутствует
691	937189.40	4237113.19	Аналитический метод	0.10	Закрепление отсутствует
692	937184.34	4237109.68	Аналитический метод	0.10	Закрепление отсутствует
693	937179.56	4237105.81	Аналитический метод	0.10	Закрепление отсутствует
694	937175.10	4237101.60	Аналитический метод	0.10	Закрепление отсутствует
695	937171.03	4237097.14	Аналитический метод	0.10	Закрепление отсутствует
696	937167.30	4237092.40	Аналитический метод	0.10	Закрепление отсутствует
697	937163.94	4237087.40	Аналитический метод	0.10	Закрепление отсутствует

2. Сведения о характерных точках границ объекта					
Обозначение характерных точек границ	Координаты, м		Метод определения координат характерной точки	Средняя квадратическая погрешность положения характерной точки (Mt), м	Описание обозначения точки на местности (при наличии)
	X	Y			
1	2	3	4	5	6
698	937161.39	4237082.93	Аналитический метод	0.10	Закрепление отсутствует
699	937158.65	4237083.90	Аналитический метод	0.10	Закрепление отсутствует
700	937152.71	4237065.68	Аналитический метод	0.10	Закрепление отсутствует
701	937151.96	4237062.68	Аналитический метод	0.10	Закрепление отсутствует
702	937150.80	4237056.62	Аналитический метод	0.10	Закрепление отсутствует
703	937150.11	4237050.49	Аналитический метод	0.10	Закрепление отсутствует
704	937149.88	4237044.34	Аналитический метод	0.10	Закрепление отсутствует
705	937150.15	4237037.87	Аналитический метод	0.10	Закрепление отсутствует
706	937150.89	4237031.95	Аналитический метод	0.10	Закрепление отсутствует
707	937152.10	4237025.93	Аналитический метод	0.10	Закрепление отсутствует
708	937153.77	4237020.03	Аналитический метод	0.10	Закрепление отсутствует
709	937155.87	4237014.28	Аналитический метод	0.10	Закрепление отсутствует
710	937158.40	4237008.71	Аналитический метод	0.10	Закрепление отсутствует
711	937162.48	4237000.81	Аналитический метод	0.10	Закрепление отсутствует
712	937165.85	4236995.74	Аналитический метод	0.10	Закрепление отсутствует
713	937169.13	4236991.36	Аналитический метод	0.10	Закрепление отсутствует
714	937175.58	4236983.70	Аналитический метод	0.10	Закрепление отсутствует
715	937179.52	4236973.66	Аналитический метод	0.10	Закрепление отсутствует
716	937202.58	4236947.69	Аналитический метод	0.10	Закрепление отсутствует
717	937212.02	4236942.79	Аналитический метод	0.10	Закрепление отсутствует
718	937226.78	4236925.88	Аналитический метод	0.10	Закрепление отсутствует
719	937275.46	4236869.23	Аналитический метод	0.10	Закрепление отсутствует
720	937290.92	4236849.28	Аналитический метод	0.10	Закрепление отсутствует
721	937307.82	4236830.72	Аналитический метод	0.10	Закрепление отсутствует
722	937323.35	4236811.31	Аналитический метод	0.10	Закрепление отсутствует

2. Сведения о характерных точках границ объекта					
Обозначение характерных точек границ	Координаты, м		Метод определения координат характерной точки	Средняя квадратическая погрешность положения характерной точки (Mt), м	Описание обозначения точки на местности (при наличии)
	X	Y			
1	2	3	4	5	6
723	937340.04	4236791.98	Аналитический метод	0.10	Закрепление отсутствует
724	937357.56	4236773.46	Аналитический метод	0.10	Закрепление отсутствует
725	937374.59	4236756.42	Аналитический метод	0.10	Закрепление отсутствует
726	937378.89	4236750.31	Аналитический метод	0.10	Закрепление отсутствует
727	937391.19	4236735.63	Аналитический метод	0.10	Закрепление отсутствует
728	937392.09	4236732.55	Аналитический метод	0.10	Закрепление отсутствует
729	937388.53	4236730.29	Аналитический метод	0.10	Закрепление отсутствует
730	937405.71	4236703.29	Аналитический метод	0.10	Закрепление отсутствует
731	937407.83	4236704.64	Аналитический метод	0.10	Закрепление отсутствует
732	937409.29	4236701.41	Аналитический метод	0.10	Закрепление отсутствует
733	937411.01	4236696.54	Аналитический метод	0.10	Закрепление отсутствует
734	937412.18	4236692.37	Аналитический метод	0.10	Закрепление отсутствует
735	937413.11	4236688.11	Аналитический метод	0.10	Закрепление отсутствует
736	937413.78	4236683.86	Аналитический метод	0.10	Закрепление отсутствует
737	937414.05	4236681.11	Аналитический метод	0.10	Закрепление отсутствует
738	937414.06	4236672.63	Аналитический метод	0.10	Закрепление отсутствует
739	937416.70	4236663.92	Аналитический метод	0.10	Закрепление отсутствует
740	937413.82	4236638.53	Аналитический метод	0.10	Закрепление отсутствует
741	937412.59	4236615.61	Аналитический метод	0.10	Закрепление отсутствует
742	937408.15	4236605.89	Аналитический метод	0.10	Закрепление отсутствует
743	937407.61	4236589.03	Аналитический метод	0.10	Закрепление отсутствует
744	937405.24	4236572.22	Аналитический метод	0.10	Закрепление отсутствует
745	937407.91	4236561.65	Аналитический метод	0.10	Закрепление отсутствует
746	937405.53	4236538.87	Аналитический метод	0.10	Закрепление отсутствует
747	937403.65	4236513.88	Аналитический метод	0.10	Закрепление отсутствует

2. Сведения о характерных точках границ объекта					
Обозначение характерных точек границ	Координаты, м		Метод определения координат характерной точки	Средняя квадратическая погрешность положения характерной точки (Mt), м	Описание обозначения точки на местности (при наличии)
	X	Y			
1	2	3	4	5	6
748	937401.30	4236489.19	Аналитический метод	0.10	Закрепление отсутствует
749	937395.93	4236439.06	Аналитический метод	0.10	Закрепление отсутствует
750	937393.89	4236414.58	Аналитический метод	0.10	Закрепление отсутствует
751	937390.88	4236389.85	Аналитический метод	0.10	Закрепление отсутствует
752	937383.73	4236315.20	Аналитический метод	0.10	Закрепление отсутствует
753	937380.74	4236290.58	Аналитический метод	0.10	Закрепление отсутствует
754	937376.27	4236256.91	Аналитический метод	0.10	Закрепление отсутствует
755	937372.78	4236257.28	Аналитический метод	0.10	Закрепление отсутствует
756	937369.41	4236225.45	Аналитический метод	0.10	Закрепление отсутствует
757	937373.29	4236225.04	Аналитический метод	0.10	Закрепление отсутствует
758	937372.58	4236208.39	Аналитический метод	0.10	Закрепление отсутствует
759	937371.36	4236190.56	Аналитический метод	0.10	Закрепление отсутствует
760	937363.01	4236116.21	Аналитический метод	0.10	Закрепление отсутствует
761	937360.39	4236091.29	Аналитический метод	0.10	Закрепление отсутствует
762	937355.72	4236041.54	Аналитический метод	0.10	Закрепление отсутствует
763	937352.86	4236016.77	Аналитический метод	0.10	Закрепление отсутствует
764	937347.97	4235968.93	Аналитический метод	0.10	Закрепление отсутствует
765	937345.72	4235941.97	Аналитический метод	0.10	Закрепление отсутствует
766	937342.62	4235915.14	Аналитический метод	0.10	Закрепление отсутствует
767	937332.74	4235817.60	Аналитический метод	0.10	Закрепление отсутствует
768	937330.50	4235792.82	Аналитический метод	0.10	Закрепление отсутствует
769	937327.59	4235768.06	Аналитический метод	0.10	Закрепление отсутствует
770	937322.63	4235717.93	Аналитический метод	0.10	Закрепление отсутствует
771	937321.00	4235692.96	Аналитический метод	0.10	Закрепление отсутствует
772	937318.68	4235668.35	Аналитический метод	0.10	Закрепление отсутствует

2. Сведения о характерных точках границ объекта					
Обозначение характерных точек границ	Координаты, м		Метод определения координат характерной точки	Средняя квадратическая погрешность положения характерной точки (Mt), м	Описание обозначения точки на местности (при наличии)
	X	Y			
1	2	3	4	5	6
773	937314.60	4235630.74	Аналитический метод	0.10	Закрепление отсутствует
774	937316.61	4235630.51	Аналитический метод	0.10	Закрепление отсутствует
775	937312.95	4235593.58	Аналитический метод	0.10	Закрепление отсутствует
776	937310.33	4235568.98	Аналитический метод	0.10	Закрепление отсутствует
777	937305.55	4235536.33	Аналитический метод	0.10	Закрепление отсутствует
778	937304.65	4235526.94	Аналитический метод	0.10	Закрепление отсутствует
779	937294.31	4235526.67	Аналитический метод	0.10	Закрепление отсутствует
780	937295.14	4235495.54	Аналитический метод	0.10	Закрепление отсутствует
781	937293.57	4235492.01	Аналитический метод	0.10	Закрепление отсутствует
782	937291.76	4235488.59	Аналитический метод	0.10	Закрепление отсутствует
783	937289.72	4235485.28	Аналитический метод	0.10	Закрепление отсутствует
784	937287.62	4235482.44	Аналитический метод	0.10	Закрепление отсутствует
785	937284.96	4235479.42	Аналитический метод	0.10	Закрепление отсутствует
786	937282.09	4235476.59	Аналитический метод	0.10	Закрепление отсутствует
787	937279.04	4235473.97	Аналитический метод	0.10	Закрепление отсутствует
788	937275.85	4235471.58	Аналитический метод	0.10	Закрепление отсутствует
789	937272.67	4235469.56	Аналитический метод	0.10	Закрепление отсутствует
790	937269.34	4235467.73	Аналитический метод	0.10	Закрепление отсутствует
791	937265.53	4235465.88	Аналитический метод	0.10	Закрепление отсутствует
792	937257.56	4235462.66	Аналитический метод	0.10	Закрепление отсутствует
793	937224.49	4235450.07	Аналитический метод	0.10	Закрепление отсутствует
794	937217.21	4235442.61	Аналитический метод	0.10	Закрепление отсутствует
795	937213.46	4235441.16	Аналитический метод	0.10	Закрепление отсутствует
796	937189.85	4235433.51	Аналитический метод	0.10	Закрепление отсутствует
797	937165.71	4235425.03	Аналитический метод	0.10	Закрепление отсутствует

2. Сведения о характерных точках границ объекта					
Обозначение характерных точек границ	Координаты, м		Метод определения координат характерной точки	Средняя квадратическая погрешность положения характерной точки (Mt), м	Описание обозначения точки на местности (при наличии)
	X	Y			
1	2	3	4	5	6
798	937142.62	4235415.31	Аналитический метод	0.10	Закрепление отсутствует
799	937119.49	4235406.70	Аналитический метод	0.10	Закрепление отсутствует
800	937089.07	4235396.10	Аналитический метод	0.10	Закрепление отсутствует
801	937072.72	4235391.90	Аналитический метод	0.10	Закрепление отсутствует
802	937056.51	4235386.99	Аналитический метод	0.10	Закрепление отсутствует
803	937055.93	4235392.91	Аналитический метод	0.10	Закрепление отсутствует
804	937040.17	4235410.33	Аналитический метод	0.10	Закрепление отсутствует
805	936999.53	4235373.58	Аналитический метод	0.10	Закрепление отсутствует
806	937004.64	4235367.92	Аналитический метод	0.10	Закрепление отсутствует
807	936997.26	4235364.52	Аналитический метод	0.10	Закрепление отсутствует
808	936977.60	4235356.11	Аналитический метод	0.10	Закрепление отсутствует
809	936954.71	4235346.70	Аналитический метод	0.10	Закрепление отсутствует
810	936931.45	4235337.91	Аналитический метод	0.10	Закрепление отсутствует
811	936898.92	4235325.32	Аналитический метод	0.10	Закрепление отсутствует
812	936861.27	4235311.94	Аналитический метод	0.10	Закрепление отсутствует
813	936815.38	4235294.62	Аналитический метод	0.10	Закрепление отсутствует
814	936767.56	4235277.03	Аналитический метод	0.10	Закрепление отсутствует
815	936744.02	4235268.47	Аналитический метод	0.10	Закрепление отсутствует
816	936720.76	4235259.63	Аналитический метод	0.10	Закрепление отсутствует
817	936697.17	4235251.50	Аналитический метод	0.10	Закрепление отсутствует
818	936682.71	4235246.15	Аналитический метод	0.10	Закрепление отсутствует
819	936673.39	4235242.26	Аналитический метод	0.10	Закрепление отсутствует
820	936643.52	4235230.89	Аналитический метод	0.10	Закрепление отсутствует
821	936627.09	4235224.90	Аналитический метод	0.10	Закрепление отсутствует
822	936579.76	4235208.61	Аналитический метод	0.10	Закрепление отсутствует

2. Сведения о характерных точках границ объекта					
Обозначение характерных точек границ	Координаты, м		Метод определения координат характерной точки	Средняя квадратическая погрешность положения характерной точки (Mt), м	Описание обозначения точки на местности (при наличии)
	X	Y			
1	2	3	4	5	6
823	936532.63	4235191.19	Аналитический метод	0.10	Закрепление отсутствует
824	936509.41	4235182.24	Аналитический метод	0.10	Закрепление отсутствует
825	936462.15	4235165.87	Аналитический метод	0.10	Закрепление отсутствует
826	936453.79	4235166.38	Аналитический метод	0.10	Закрепление отсутствует
827	936421.30	4235154.53	Аналитический метод	0.10	Закрепление отсутствует
828	936413.15	4235147.70	Аналитический метод	0.10	Закрепление отсутствует
829	936391.75	4235139.84	Аналитический метод	0.10	Закрепление отсутствует
830	936389.82	4235144.96	Аналитический метод	0.10	Закрепление отсутствует
831	936359.87	4235133.69	Аналитический метод	0.10	Закрепление отсутствует
832	936361.65	4235128.97	Аналитический метод	0.10	Закрепление отсутствует
833	936321.30	4235113.61	Аналитический метод	0.10	Закрепление отсутствует
834	936298.08	4235104.44	Аналитический метод	0.10	Закрепление отсутствует
835	936268.71	4235093.33	Аналитический метод	0.10	Закрепление отсутствует
836	936251.44	4235086.61	Аналитический метод	0.10	Закрепление отсутствует
837	936228.15	4235078.02	Аналитический метод	0.10	Закрепление отсутствует
838	936204.75	4235069.66	Аналитический метод	0.10	Закрепление отсутствует
839	936180.93	4235061.48	Аналитический метод	0.10	Закрепление отсутствует
840	936156.59	4235052.06	Аналитический метод	0.10	Закрепление отсутствует
841	936052.06	4235014.56	Аналитический метод	0.10	Закрепление отсутствует
842	936013.00	4235001.16	Аналитический метод	0.10	Закрепление отсутствует
843	936005.13	4234997.46	Аналитический метод	0.10	Закрепление отсутствует
844	936003.13	4235002.78	Аналитический метод	0.10	Закрепление отсутствует
845	935973.18	4234991.52	Аналитический метод	0.10	Закрепление отсутствует
846	935974.94	4234986.84	Аналитический метод	0.10	Закрепление отсутствует
847	935946.02	4234974.28	Аналитический метод	0.10	Закрепление отсутствует

2. Сведения о характерных точках границ объекта					
Обозначение характерных точек границ	Координаты, м		Метод определения координат характерной точки	Средняя квадратическая погрешность положения характерной точки (Mt), м	Описание обозначения точки на местности (при наличии)
	X	Y			
1	2	3	4	5	6
848	935923.13	4234965.08	Аналитический метод	0.10	Закрепление отсутствует
849	935850.81	4234938.52	Аналитический метод	0.10	Закрепление отсутствует
850	935829.51	4234930.40	Аналитический метод	0.10	Закрепление отсутствует
851	935806.00	4234921.86	Аналитический метод	0.10	Закрепление отсутствует
852	935782.60	4234912.92	Аналитический метод	0.10	Закрепление отсутствует
853	935667.31	4234870.04	Аналитический метод	0.10	Закрепление отсутствует
854	935657.00	4234869.69	Аналитический метод	0.10	Закрепление отсутствует
855	935624.80	4234857.86	Аналитический метод	0.10	Закрепление отсутствует
856	935616.58	4234851.22	Аналитический метод	0.10	Закрепление отсутствует
857	935524.96	4234817.07	Аналитический метод	0.10	Закрепление отсутствует
858	935454.45	4234791.31	Аналитический метод	0.10	Закрепление отсутствует
859	935383.97	4234765.31	Аналитический метод	0.10	Закрепление отсутствует
860	935352.33	4234752.92	Аналитический метод	0.10	Закрепление отсутствует
861	935337.49	4234747.30	Аналитический метод	0.10	Закрепление отсутствует
862	935292.46	4234731.04	Аналитический метод	0.10	Закрепление отсутствует
863	935282.02	4234730.98	Аналитический метод	0.10	Закрепление отсутствует
864	935249.59	4234719.32	Аналитический метод	0.10	Закрепление отсутствует
865	935241.46	4234712.62	Аналитический метод	0.10	Закрепление отсутствует
866	935230.17	4234708.66	Аналитический метод	0.10	Закрепление отсутствует
867	935228.33	4234713.54	Аналитический метод	0.10	Закрепление отсутствует
868	935198.38	4234702.28	Аналитический метод	0.10	Закрепление отсутствует
869	935200.21	4234697.42	Аналитический метод	0.10	Закрепление отсутствует
870	935173.07	4234686.34	Аналитический метод	0.10	Закрепление отсутствует
871	935126.64	4234668.28	Аналитический метод	0.10	Закрепление отсутствует
872	935030.98	4234632.50	Аналитический метод	0.10	Закрепление отсутствует

2. Сведения о характерных точках границ объекта					
Обозначение характерных точек границ	Координаты, м		Метод определения координат характерной точки	Средняя квадратическая погрешность положения характерной точки (Mt), м	Описание обозначения точки на местности (при наличии)
	X	Y			
1	2	3	4	5	6
873	934962.85	4234606.79	Аналитический метод	0.10	Закрепление отсутствует
874	934939.60	4234597.84	Аналитический метод	0.10	Закрепление отсутствует
875	934914.59	4234588.90	Аналитический метод	0.10	Закрепление отсутствует
876	934880.10	4234576.99	Аналитический метод	0.10	Закрепление отсутствует
877	934878.06	4234582.40	Аналитический метод	0.10	Закрепление отсутствует
878	934848.11	4234571.14	Аналитический метод	0.10	Закрепление отсутствует
879	934850.00	4234566.12	Аналитический метод	0.10	Закрепление отсутствует
880	934821.91	4234554.14	Аналитический метод	0.10	Закрепление отсутствует
881	934799.02	4234544.85	Аналитический метод	0.10	Закрепление отсутствует
882	934741.00	4234523.22	Аналитический метод	0.10	Закрепление отсутствует
883	934740.05	4234525.69	Аналитический метод	0.10	Закрепление отсутствует
884	934627.25	4234483.47	Аналитический метод	0.10	Закрепление отсутствует
885	934596.77	4234472.36	Аналитический метод	0.10	Закрепление отсутствует
886	934595.34	4234476.13	Аналитический метод	0.10	Закрепление отсутствует
887	934565.42	4234464.88	Аналитический метод	0.10	Закрепление отсутствует
888	934566.79	4234461.21	Аналитический метод	0.10	Закрепление отсутствует
889	934483.39	4234430.20	Аналитический метод	0.10	Закрепление отсутствует
890	934423.12	4234408.53	Аналитический метод	0.10	Закрепление отсутствует
891	934329.88	4234372.32	Аналитический метод	0.10	Закрепление отсутствует
892	934306.45	4234363.47	Аналитический метод	0.10	Закрепление отсутствует
893	934282.98	4234354.43	Аналитический метод	0.10	Закрепление отсутствует
894	934271.24	4234349.66	Аналитический метод	0.10	Закрепление отсутствует
895	934259.88	4234345.93	Аналитический метод	0.10	Закрепление отсутствует
896	934236.50	4234336.68	Аналитический метод	0.10	Закрепление отсутствует
897	934212.57	4234328.14	Аналитический метод	0.10	Закрепление отсутствует

2. Сведения о характерных точках границ объекта					
Обозначение характерных точек границ	Координаты, м		Метод определения координат характерной точки	Средняя квадратическая погрешность положения характерной точки (Mt), м	Описание обозначения точки на местности (при наличии)
	X	Y			
1	2	3	4	5	6
898	934200.65	4234323.20	Аналитический метод	0.10	Закрепление отсутствует
899	934166.48	4234310.15	Аналитический метод	0.10	Закрепление отсутствует
900	934145.08	4234302.75	Аналитический метод	0.10	Закрепление отсутствует
901	934002.21	4234250.05	Аналитический метод	0.10	Закрепление отсутствует
902	933978.02	4234241.80	Аналитический метод	0.10	Закрепление отсутствует
903	933943.85	4234225.79	Аналитический метод	0.10	Закрепление отсутствует
904	933944.52	4234223.99	Аналитический метод	0.10	Закрепление отсутствует
905	933910.35	4234211.82	Аналитический метод	0.10	Закрепление отсутствует
906	933886.03	4234205.57	Аналитический метод	0.10	Закрепление отсутствует
907	933883.88	4234204.80	Аналитический метод	0.10	Закрепление отсутствует
908	933875.45	4234218.62	Аналитический метод	0.10	Закрепление отсутствует
909	933829.44	4234190.53	Аналитический метод	0.10	Закрепление отсутствует
910	933833.33	4234184.16	Аналитический метод	0.10	Закрепление отсутствует
911	933803.62	4234174.98	Аналитический метод	0.10	Закрепление отсутствует
912	933744.30	4234154.91	Аналитический метод	0.10	Закрепление отсутствует
913	933720.23	4234146.34	Аналитический метод	0.10	Закрепление отсутствует
914	933696.72	4234136.14	Аналитический метод	0.10	Закрепление отсутствует
915	933674.30	4234125.71	Аналитический метод	0.10	Закрепление отсутствует
916	933604.71	4234099.87	Аналитический метод	0.10	Закрепление отсутствует
917	933580.83	4234091.91	Аналитический метод	0.10	Закрепление отсутствует
918	933557.20	4234082.64	Аналитический метод	0.10	Закрепление отсутствует
919	933534.08	4234073.38	Аналитический метод	0.10	Закрепление отсутствует
920	933512.44	4234065.29	Аналитический метод	0.10	Закрепление отсутствует
921	933502.10	4234064.33	Аналитический метод	0.10	Закрепление отсутствует
922	933470.67	4234052.98	Аналитический метод	0.10	Закрепление отсутствует

2. Сведения о характерных точках границ объекта					
Обозначение характерных точек границ	Координаты, м		Метод определения координат характерной точки	Средняя квадратическая погрешность положения характерной точки (Mt), м	Описание обозначения точки на местности (при наличии)
	X	Y			
1	2	3	4	5	6
923	933463.24	4234047.07	Аналитический метод	0.10	Закрепление отсутствует
924	933417.29	4234029.99	Аналитический метод	0.10	Закрепление отсутствует
925	933393.45	4234022.15	Аналитический метод	0.10	Закрепление отсутствует
926	933320.00	4233994.09	Аналитический метод	0.10	Закрепление отсутствует
927	933277.92	4233979.13	Аналитический метод	0.10	Закрепление отсутствует
928	933206.11	4233950.89	Аналитический метод	0.10	Закрепление отсутствует
929	933178.24	4233939.78	Аналитический метод	0.10	Закрепление отсутствует
930	933081.27	4233903.70	Аналитический метод	0.10	Закрепление отсутствует
931	933082.87	4233907.56	Аналитический метод	0.10	Закрепление отсутствует
932	933063.22	4233920.03	Аналитический метод	0.10	Закрепление отсутствует
933	933049.18	4233901.59	Аналитический метод	0.10	Закрепление отсутствует
934	933045.15	4233894.53	Аналитический метод	0.10	Закрепление отсутствует
935	933036.90	4233891.41	Аналитический метод	0.10	Закрепление отсутствует
936	933038.52	4233887.12	Аналитический метод	0.10	Закрепление отсутствует
937	932949.07	4233853.45	Аналитический метод	0.10	Закрепление отсутствует
938	932925.75	4233844.15	Аналитический метод	0.10	Закрепление отсутствует
939	932885.15	4233828.27	Аналитический метод	0.10	Закрепление отсутствует
940	932878.93	4233826.22	Аналитический метод	0.10	Закрепление отсутствует
941	932856.01	4233817.58	Аналитический метод	0.10	Закрепление отсутствует
942	932832.32	4233809.32	Аналитический метод	0.10	Закрепление отсутствует
943	932808.88	4233800.03	Аналитический метод	0.10	Закрепление отсутствует
944	932773.84	4233786.53	Аналитический метод	0.10	Закрепление отсутствует
945	932774.39	4233784.99	Аналитический метод	0.10	Закрепление отсутствует
946	932763.03	4233780.79	Аналитический метод	0.10	Закрепление отсутствует
947	932739.34	4233772.38	Аналитический метод	0.10	Закрепление отсутствует

2. Сведения о характерных точках границ объекта					
Обозначение характерных точек границ	Координаты, м		Метод определения координат характерной точки	Средняя квадратическая погрешность положения характерной точки (Mt), м	Описание обозначения точки на местности (при наличии)
	X	Y			
1	2	3	4	5	6
948	932716.02	4233763.21	Аналитический метод	0.10	Закрепление отсутствует
949	932692.54	4233754.64	Аналитический метод	0.10	Закрепление отсутствует
950	932675.84	4233748.10	Аналитический метод	0.10	Закрепление отсутствует
951	932636.27	4233734.60	Аналитический метод	0.10	Закрепление отсутствует
952	932599.03	4233721.18	Аналитический метод	0.10	Закрепление отсутствует
953	932574.71	4233713.15	Аналитический метод	0.10	Закрепление отсутствует
954	932564.53	4233711.84	Аналитический метод	0.10	Закрепление отсутствует
955	932534.33	4233699.89	Аналитический метод	0.10	Закрепление отсутствует
956	932527.19	4233693.85	Аналитический метод	0.10	Закрепление отсутствует
957	932508.54	4233686.88	Аналитический метод	0.10	Закрепление отсутствует
958	932480.69	4233677.15	Аналитический метод	0.10	Закрепление отсутствует
959	932458.04	4233668.19	Аналитический метод	0.10	Закрепление отсутствует
960	932446.50	4233664.16	Аналитический метод	0.10	Закрепление отсутствует
961	932445.86	4233665.78	Аналитический метод	0.10	Закрепление отсутствует
962	932410.37	4233653.00	Аналитический метод	0.10	Закрепление отсутствует
963	932387.13	4233643.90	Аналитический метод	0.10	Закрепление отсутствует
964	932363.54	4233635.86	Аналитический метод	0.10	Закрепление отсутствует
965	932342.44	4233627.92	Аналитический метод	0.10	Закрепление отсутствует
966	932328.71	4233623.40	Аналитический метод	0.10	Закрепление отсутствует
967	932316.24	4233619.08	Аналитический метод	0.10	Закрепление отсутствует
968	932290.89	4233608.87	Аналитический метод	0.10	Закрепление отсутствует
969	932269.57	4233601.14	Аналитический метод	0.10	Закрепление отсутствует
970	932245.99	4233592.04	Аналитический метод	0.10	Закрепление отсутствует
971	932222.90	4233582.57	Аналитический метод	0.10	Закрепление отсутствует
972	932129.65	4233547.26	Аналитический метод	0.10	Закрепление отсутствует

2. Сведения о характерных точках границ объекта					
Обозначение характерных точек границ	Координаты, м		Метод определения координат характерной точки	Средняя квадратическая погрешность положения характерной точки (Mt), м	Описание обозначения точки на местности (при наличии)
	X	Y			
1	2	3	4	5	6
973	932106.11	4233538.99	Аналитический метод	0.10	Закрепление отсутствует
974	932035.75	4233512.82	Аналитический метод	0.10	Закрепление отсутствует
975	932009.17	4233503.21	Аналитический метод	0.10	Закрепление отсутствует
976	931965.34	4233487.64	Аналитический метод	0.10	Закрепление отсутствует
977	931941.53	4233479.54	Аналитический метод	0.10	Закрепление отсутствует
978	931916.36	4233470.03	Аналитический метод	0.10	Закрепление отсутствует
979	931897.54	4233464.14	Аналитический метод	0.10	Закрепление отсутствует
980	931896.03	4233468.21	Аналитический метод	0.10	Закрепление отсутствует
981	931866.96	4233457.45	Аналитический метод	0.10	Закрепление отсутствует
982	931869.03	4233451.85	Аналитический метод	0.10	Закрепление отсутствует
983	931819.14	4233433.57	Аналитический метод	0.10	Закрепление отсутствует
984	931777.65	4233417.88	Аналитический метод	0.10	Закрепление отсутствует
985	931730.79	4233400.88	Аналитический метод	0.10	Закрепление отсутствует
986	931707.12	4233392.57	Аналитический метод	0.10	Закрепление отсутствует
987	931683.64	4233383.75	Аналитический метод	0.10	Закрепление отсутствует
988	931659.05	4233374.72	Аналитический метод	0.10	Закрепление отсутствует
989	931639.69	4233366.49	Аналитический метод	0.10	Закрепление отсутствует
990	931628.56	4233366.26	Аналитический метод	0.10	Закрепление отсутствует
991	931596.59	4233354.48	Аналитический метод	0.10	Закрепление отсутствует
992	931588.12	4233348.28	Аналитический метод	0.10	Закрепление отсутствует
993	931543.15	4233330.97	Аналитический метод	0.10	Закрепление отсутствует
994	931514.37	4233320.32	Аналитический метод	0.10	Закрепление отсутствует
995	931514.78	4233319.18	Аналитический метод	0.10	Закрепление отсутствует
996	931487.16	4233309.97	Аналитический метод	0.10	Закрепление отсутствует
997	931485.61	4233314.18	Аналитический метод	0.10	Закрепление отсутствует

2. Сведения о характерных точках границ объекта					
Обозначение характерных точек границ	Координаты, м		Метод определения координат характерной точки	Средняя квадратическая погрешность положения характерной точки (Mt), м	Описание обозначения точки на местности (при наличии)
	X	Y			
1	2	3	4	5	6
998	931456.53	4233303.41	Аналитический метод	0.10	Закрепление отсутствует
999	931458.08	4233299.23	Аналитический метод	0.10	Закрепление отсутствует
1000	931445.57	4233293.64	Аналитический метод	0.10	Закрепление отсутствует
1001	931426.39	4233285.93	Аналитический метод	0.10	Закрепление отсутствует
1002	931332.94	4233251.09	Аналитический метод	0.10	Закрепление отсутствует
1003	931309.42	4233242.69	Аналитический метод	0.10	Закрепление отсутствует
1004	931098.50	4233164.41	Аналитический метод	0.10	Закрепление отсутствует
1005	931087.07	4233160.38	Аналитический метод	0.10	Закрепление отсутствует
1006	931074.81	4233155.60	Аналитический метод	0.10	Закрепление отсутствует
1007	931004.62	4233129.38	Аналитический метод	0.10	Закрепление отсутствует
1008	930975.46	4233118.26	Аналитический метод	0.10	Закрепление отсутствует
1009	930924.80	4233099.44	Аналитический метод	0.10	Закрепление отсутствует
1010	930917.71	4233096.43	Аналитический метод	0.10	Закрепление отсутствует
1011	930911.39	4233094.38	Аналитический метод	0.10	Закрепление отсутствует
1012	930903.42	4233091.51	Аналитический метод	0.10	Закрепление отсутствует
1013	930887.74	4233085.16	Аналитический метод	0.10	Закрепление отсутствует
1014	930884.66	4233084.09	Аналитический метод	0.10	Закрепление отсутствует
1015	930877.71	4233082.17	Аналитический метод	0.10	Закрепление отсутствует
1016	930864.16	4233077.02	Аналитический метод	0.10	Закрепление отсутствует
1017	930840.60	4233068.53	Аналитический метод	0.10	Закрепление отсутствует
1018	930823.85	4233062.06	Аналитический метод	0.10	Закрепление отсутствует
1019	930817.29	4233059.75	Аналитический метод	0.10	Закрепление отсутствует
1020	930794.10	4233050.96	Аналитический метод	0.10	Закрепление отсутствует
1021	930783.61	4233047.62	Аналитический метод	0.10	Закрепление отсутствует
1022	930746.00	4233033.66	Аналитический метод	0.10	Закрепление отсутствует

2. Сведения о характерных точках границ объекта					
Обозначение характерных точек границ	Координаты, м		Метод определения координат характерной точки	Средняя квадратическая погрешность положения характерной точки (Mt), м	Описание обозначения точки на местности (при наличии)
	X	Y			
1	2	3	4	5	6
1023	930723.47	4233024.74	Аналитический метод	0.10	Закрепление отсутствует
1024	930702.26	4233017.12	Аналитический метод	0.10	Закрепление отсутствует
1025	930691.53	4233017.11	Аналитический метод	0.10	Закрепление отсутствует
1026	930658.17	4233003.98	Аналитический метод	0.10	Закрепление отсутствует
1027	930650.75	4232997.63	Аналитический метод	0.10	Закрепление отсутствует
1028	930642.16	4232994.32	Аналитический метод	0.10	Закрепление отсутствует
1029	930629.95	4232990.19	Аналитический метод	0.10	Закрепление отсутствует
1030	930582.71	4232972.91	Аналитический метод	0.10	Закрепление отсутствует
1031	930559.41	4232963.97	Аналитический метод	0.10	Закрепление отсутствует
1032	930535.78	4232955.39	Аналитический метод	0.10	Закрепление отсутствует
1033	930521.34	4232949.49	Аналитический метод	0.10	Закрепление отсутствует
1034	930512.84	4232947.00	Аналитический метод	0.10	Закрепление отсутствует
1035	930478.95	4232933.75	Аналитический метод	0.10	Закрепление отсутствует
1036	930395.31	4232903.15	Аналитический метод	0.10	Закрепление отсутствует
1037	930355.38	4232887.81	Аналитический метод	0.10	Закрепление отсутствует
1038	930337.36	4232882.07	Аналитический метод	0.10	Закрепление отсутствует
1039	930325.04	4232877.47	Аналитический метод	0.10	Закрепление отсутствует
1040	930298.55	4232868.38	Аналитический метод	0.10	Закрепление отсутствует
1041	930253.58	4232851.69	Аналитический метод	0.10	Закрепление отсутствует
1042	930248.51	4232849.01	Аналитический метод	0.10	Закрепление отсутствует
1043	930239.49	4232844.63	Аналитический метод	0.10	Закрепление отсутствует
1044	930212.44	4232835.40	Аналитический метод	0.10	Закрепление отсутствует
1045	930184.46	4232824.39	Аналитический метод	0.10	Закрепление отсутствует
1046	930067.49	4232780.76	Аналитический метод	0.10	Закрепление отсутствует
1047	930020.47	4232763.56	Аналитический метод	0.10	Закрепление отсутствует

2. Сведения о характерных точках границ объекта					
Обозначение характерных точек границ	Координаты, м		Метод определения координат характерной точки	Средняя квадратическая погрешность положения характерной точки (Mt), м	Описание обозначения точки на местности (при наличии)
	X	Y			
1	2	3	4	5	6
1048	929999.27	4232755.45	Аналитический метод	0.10	Закрепление отсутствует
1049	929988.69	4232755.46	Аналитический метод	0.10	Закрепление отсутствует
1050	929956.14	4232743.57	Аналитический метод	0.10	Закрепление отсутствует
1051	929948.13	4232736.71	Аналитический метод	0.10	Закрепление отсутствует
1052	929926.92	4232729.34	Аналитический метод	0.10	Закрепление отсутствует
1053	929909.01	4232723.33	Аналитический метод	0.10	Закрепление отсутствует
1054	929907.50	4232727.40	Аналитический метод	0.10	Закрепление отсутствует
1055	929878.44	4232716.59	Аналитический метод	0.10	Закрепление отсутствует
1056	929879.97	4232712.48	Аналитический метод	0.10	Закрепление отсутствует
1057	929855.89	4232703.07	Аналитический метод	0.10	Закрепление отсутствует
1058	929839.31	4232696.17	Аналитический метод	0.10	Закрепление отсутствует
1059	929716.15	4232649.91	Аналитический метод	0.10	Закрепление отсутствует
1060	929703.83	4232645.68	Аналитический метод	0.10	Закрепление отсутствует
1061	929530.62	4232581.09	Аналитический метод	0.10	Закрепление отсутствует
1062	929411.19	4232536.73	Аналитический метод	0.10	Закрепление отсутствует
1063	929387.95	4232527.62	Аналитический метод	0.10	Закрепление отсутствует
1064	929364.69	4232519.02	Аналитический метод	0.10	Закрепление отсутствует
1065	929341.12	4232510.58	Аналитический метод	0.10	Закрепление отсутствует
1066	929294.05	4232493.27	Аналитический метод	0.10	Закрепление отсутствует
1067	929268.18	4232483.04	Аналитический метод	0.10	Закрепление отсутствует
1068	929240.32	4232472.88	Аналитический метод	0.10	Закрепление отсутствует
1069	929230.70	4232472.20	Аналитический метод	0.10	Закрепление отсутствует
1070	929221.12	4232469.32	Аналитический метод	0.10	Закрепление отсутствует
1071	929212.83	4232467.42	Аналитический метод	0.10	Закрепление отсутствует
1072	929204.28	4232463.19	Аналитический метод	0.10	Закрепление отсутствует

2. Сведения о характерных точках границ объекта					
Обозначение характерных точек границ	Координаты, м		Метод определения координат характерной точки	Средняя квадратическая погрешность положения характерной точки (Mt), м	Описание обозначения точки на местности (при наличии)
	X	Y			
1	2	3	4	5	6
1073	929164.39	4232457.85	Аналитический метод	0.10	Закрепление отсутствует
1074	929162.28	4232463.28	Аналитический метод	0.10	Закрепление отсутствует
1075	929133.38	4232452.05	Аналитический метод	0.10	Закрепление отсутствует
1076	929135.43	4232446.79	Аналитический метод	0.10	Закрепление отсутствует
1077	929129.79	4232442.74	Аналитический метод	0.10	Закрепление отсутствует
1078	929127.00	4232440.44	Аналитический метод	0.10	Закрепление отсутствует
1079	929124.31	4232438.01	Аналитический метод	0.10	Закрепление отсутствует
1080	929121.69	4232435.42	Аналитический метод	0.10	Закрепление отсутствует
1081	929117.64	4232430.78	Аналитический метод	0.10	Закрепление отсутствует
1082	929114.04	4232425.94	Аналитический метод	0.10	Закрепление отсутствует
1083	929110.82	4232420.85	Аналитический метод	0.10	Закрепление отсутствует
1084	929108.00	4232415.54	Аналитический метод	0.10	Закрепление отсутствует
1085	929105.59	4232410.05	Аналитический метод	0.10	Закрепление отсутствует
1086	929103.56	4232404.32	Аналитический метод	0.10	Закрепление отсутствует
1087	929101.88	4232398.13	Аналитический метод	0.10	Закрепление отсутствует
1088	929100.71	4232391.84	Аналитический метод	0.10	Закрепление отсутствует
1089	929100.05	4232385.45	Аналитический метод	0.10	Закрепление отсутствует
1090	929099.92	4232378.75	Аналитический метод	0.10	Закрепление отсутствует
1091	929100.04	4232375.36	Аналитический метод	0.10	Закрепление отсутствует
1092	929100.63	4232369.43	Аналитический метод	0.10	Закрепление отсутствует
1093	929101.59	4232362.35	Аналитический метод	0.10	Закрепление отсутствует
1094	929106.24	4232306.15	Аналитический метод	0.10	Закрепление отсутствует
1095	929104.36	4232296.53	Аналитический метод	0.10	Закрепление отсутствует
1096	929104.55	4232287.66	Аналитический метод	0.10	Закрепление отсутствует
1097	929104.43	4232282.27	Аналитический метод	0.10	Закрепление отсутствует

2. Сведения о характерных точках границ объекта					
Обозначение характерных точек границ	Координаты, м		Метод определения координат характерной точки	Средняя квадратическая погрешность положения характерной точки (Mt), м	Описание обозначения точки на местности (при наличии)
	X	Y			
1	2	3	4	5	6
1098	929106.58	4232272.70	Аналитический метод	0.10	Закрепление отсутствует
1099	929105.49	4232252.75	Аналитический метод	0.10	Закрепление отсутствует
1100	929103.62	4232227.80	Аналитический метод	0.10	Закрепление отсутствует
1101	929102.56	4232208.14	Аналитический метод	0.10	Закрепление отсутствует
1102	929102.02	4232203.33	Аналитический метод	0.10	Закрепление отсутствует
1103	929100.02	4232178.25	Аналитический метод	0.10	Закрепление отсутствует
1104	929097.59	4232152.99	Аналитический метод	0.10	Закрепление отсутствует
1105	929097.38	4232143.90	Аналитический метод	0.10	Закрепление отсутствует
1106	929096.13	4232128.07	Аналитический метод	0.10	Закрепление отсутствует
1107	929092.49	4232064.41	Аналитический метод	0.10	Закрепление отсутствует
1108	929088.43	4232028.84	Аналитический метод	0.10	Закрепление отсутствует
1109	929085.53	4231994.44	Аналитический метод	0.10	Закрепление отсутствует
1110	929066.13	4231991.94	Аналитический метод	0.10	Закрепление отсутствует
1111	929066.93	4231985.80	Аналитический метод	0.10	Закрепление отсутствует
1112	929051.60	4231981.99	Аналитический метод	0.10	Закрепление отсутствует
1113	929055.72	4231949.95	Аналитический метод	0.10	Закрепление отсутствует
1114	929071.61	4231949.37	Аналитический метод	0.10	Закрепление отсутствует
1115	929072.45	4231942.86	Аналитический метод	0.10	Закрепление отсутствует
1116	929081.46	4231944.02	Аналитический метод	0.10	Закрепление отсутствует
1117	929080.85	4231938.43	Аналитический метод	0.10	Закрепление отсутствует
1118	929080.71	4231911.78	Аналитический метод	0.10	Закрепление отсутствует
1119	929079.49	4231911.86	Аналитический метод	0.10	Закрепление отсутствует
1120	929078.49	4231893.82	Аналитический метод	0.10	Закрепление отсутствует
1121	929073.82	4231883.47	Аналитический метод	0.10	Закрепление отсутствует
1122	929068.17	4231867.00	Аналитический метод	0.10	Закрепление отсутствует

2. Сведения о характерных точках границ объекта					
Обозначение характерных точек границ	Координаты, м		Метод определения координат характерной точки	Средняя квадратическая погрешность положения характерной точки (Mt), м	Описание обозначения точки на местности (при наличии)
	X	Y			
1	2	3	4	5	6
1123	929065.24	4231859.00	Аналитический метод	0.10	Закрепление отсутствует
1124	929061.45	4231849.65	Аналитический метод	0.10	Закрепление отсутствует
1125	929060.09	4231845.06	Аналитический метод	0.10	Закрепление отсутствует
1126	929058.20	4231826.36	Аналитический метод	0.10	Закрепление отсутствует
1127	929059.77	4231812.96	Аналитический метод	0.10	Закрепление отсутствует
1128	929062.43	4231803.18	Аналитический метод	0.10	Закрепление отсутствует
1129	929062.26	4231791.57	Аналитический метод	0.10	Закрепление отсутствует
1130	929062.80	4231780.66	Аналитический метод	0.10	Закрепление отсутствует
1131	929062.67	4231780.07	Аналитический метод	0.10	Закрепление отсутствует
1132	929058.43	4231753.79	Аналитический метод	0.10	Закрепление отсутствует
1133	929056.48	4231747.99	Аналитический метод	0.10	Закрепление отсутствует
1134	929054.39	4231742.83	Аналитический метод	0.10	Закрепление отсутствует
1135	929051.80	4231737.30	Аналитический метод	0.10	Закрепление отсутствует
1136	929050.30	4231733.50	Аналитический метод	0.10	Закрепление отсутствует
1137	929048.45	4231730.04	Аналитический метод	0.10	Закрепление отсутствует
1138	929046.22	4231726.82	Аналитический метод	0.10	Закрепление отсутствует
1139	929044.97	4231725.31	Аналитический метод	0.10	Закрепление отсутствует
1140	929033.80	4231716.72	Аналитический метод	0.10	Закрепление отсутствует
1141	929026.99	4231711.15	Аналитический метод	0.10	Закрепление отсутствует
1142	929010.41	4231702.66	Аналитический метод	0.10	Закрепление отсутствует
1143	928997.05	4231696.90	Аналитический метод	0.10	Закрепление отсутствует
1144	928989.97	4231696.91	Аналитический метод	0.10	Закрепление отсутствует
1145	928983.81	4231695.42	Аналитический метод	0.10	Закрепление отсутствует
1146	928975.35	4231689.84	Аналитический метод	0.10	Закрепление отсутствует
1147	928965.72	4231684.28	Аналитический метод	0.10	Закрепление отсутствует

2. Сведения о характерных точках границ объекта					
Обозначение характерных точек границ	Координаты, м		Метод определения координат характерной точки	Средняя квадратическая погрешность положения характерной точки (Mt), м	Описание обозначения точки на местности (при наличии)
	X	Y			
1	2	3	4	5	6
1148	928959.44	4231681.64	Аналитический метод	0.10	Закрепление отсутствует
1149	928952.47	4231679.67	Аналитический метод	0.10	Закрепление отсутствует
1150	928942.56	4231677.31	Аналитический метод	0.10	Закрепление отсутствует
1151	928934.91	4231675.80	Аналитический метод	0.10	Закрепление отсутствует
1152	928925.28	4231674.40	Аналитический метод	0.10	Закрепление отсутствует
1153	928923.04	4231673.40	Аналитический метод	0.10	Закрепление отсутствует
1154	928919.59	4231672.86	Аналитический метод	0.10	Закрепление отсутствует
1155	928918.79	4231673.00	Аналитический метод	0.10	Закрепление отсутствует
1156	928900.53	4231671.74	Аналитический метод	0.10	Закрепление отсутствует
1157	928895.56	4231670.90	Аналитический метод	0.10	Закрепление отсутствует
1158	928875.69	4231669.43	Аналитический метод	0.10	Закрепление отсутствует
1159	928863.87	4231667.59	Аналитический метод	0.10	Закрепление отсутствует
1160	928857.72	4231667.69	Аналитический метод	0.10	Закрепление отсутствует
1161	928850.07	4231667.49	Аналитический метод	0.10	Закрепление отсутствует
1162	928842.81	4231666.44	Аналитический метод	0.10	Закрепление отсутствует
1163	928838.40	4231665.55	Аналитический метод	0.10	Закрепление отсутствует
1164	928834.18	4231663.95	Аналитический метод	0.10	Закрепление отсутствует
1165	928830.76	4231662.49	Аналитический метод	0.10	Закрепление отсутствует
1166	928827.41	4231660.89	Аналитический метод	0.10	Закрепление отсутствует
1167	928824.14	4231659.16	Аналитический метод	0.10	Закрепление отсутствует
1168	928820.95	4231657.30	Аналитический метод	0.10	Закрепление отсутствует
1169	928817.85	4231655.32	Аналитический метод	0.10	Закрепление отсутствует
1170	928814.46	4231652.94	Аналитический метод	0.10	Закрепление отсутствует
1171	928809.14	4231648.05	Аналитический метод	0.10	Закрепление отсутствует
1172	928804.60	4231643.17	Аналитический метод	0.10	Закрепление отсутствует

2. Сведения о характерных точках границ объекта					
Обозначение характерных точек границ	Координаты, м		Метод определения координат характерной точки	Средняя квадратическая погрешность положения характерной точки (Mt), м	Описание обозначения точки на местности (при наличии)
	X	Y			
1	2	3	4	5	6
1173	928800.49	4231637.99	Аналитический метод	0.10	Закрепление отсутствует
1174	928796.83	4231632.57	Аналитический метод	0.10	Закрепление отсутствует
1175	928793.63	4231626.93	Аналитический метод	0.10	Закрепление отсутствует
1176	928791.18	4231622.26	Аналитический метод	0.10	Закрепление отсутствует
1177	928788.44	4231616.56	Аналитический метод	0.10	Закрепление отсутствует
1178	928786.15	4231610.70	Аналитический метод	0.10	Закрепление отсутствует
1179	928784.33	4231604.70	Аналитический метод	0.10	Закрепление отсутствует
1180	928783.59	4231601.67	Аналитический метод	0.10	Закрепление отсутствует
1181	928782.46	4231595.55	Аналитический метод	0.10	Закрепление отсутствует
1182	928781.56	4231587.78	Аналитический метод	0.10	Закрепление отсутствует
1183	928781.31	4231581.34	Аналитический метод	0.10	Закрепление отсутствует
1184	928781.56	4231575.01	Аналитический метод	0.10	Закрепление отсутствует
1185	928782.30	4231568.72	Аналитический метод	0.10	Закрепление отсутствует
1186	928783.53	4231562.53	Аналитический метод	0.10	Закрепление отсутствует
1187	928787.44	4231547.50	Аналитический метод	0.10	Закрепление отсутствует
1188	928788.72	4231547.80	Аналитический метод	0.10	Закрепление отсутствует
1189	928789.77	4231544.44	Аналитический метод	0.10	Закрепление отсутствует
1190	928791.99	4231538.65	Аналитический метод	0.10	Закрепление отсутствует
1191	928794.67	4231533.01	Аналитический метод	0.10	Закрепление отсутствует
1192	928796.35	4231529.92	Аналитический метод	0.10	Закрепление отсутствует
1193	928800.43	4231524.15	Аналитический метод	0.10	Закрепление отсутствует
1194	928795.57	4231517.82	Аналитический метод	0.10	Закрепление отсутствует
1195	928820.72	4231498.52	Аналитический метод	0.10	Закрепление отсутствует
1196	928823.03	4231501.53	Аналитический метод	0.10	Закрепление отсутствует
1197	928827.44	4231499.43	Аналитический метод	0.10	Закрепление отсутствует

2. Сведения о характерных точках границ объекта					
Обозначение характерных точек границ	Координаты, м		Метод определения координат характерной точки	Средняя квадратическая погрешность положения характерной точки (Mt), м	Описание обозначения точки на местности (при наличии)
	X	Y			
1	2	3	4	5	6
1198	928849.31	4231487.80	Аналитический метод	0.10	Закрепление отсутствует
1199	928860.78	4231486.68	Аналитический метод	0.10	Закрепление отсутствует
1200	928880.72	4231477.20	Аналитический метод	0.10	Закрепление отсутствует
1201	928888.60	4231472.40	Аналитический метод	0.10	Закрепление отсутствует
1202	928898.02	4231466.42	Аналитический метод	0.10	Закрепление отсутствует
1203	928904.19	4231461.38	Аналитический метод	0.10	Закрепление отсутствует
1204	928908.88	4231457.84	Аналитический метод	0.10	Закрепление отсутствует
1205	928916.12	4231453.48	Аналитический метод	0.10	Закрепление отсутствует
1206	928922.00	4231450.24	Аналитический метод	0.10	Закрепление отсутствует
1207	928932.78	4231445.62	Аналитический метод	0.10	Закрепление отсутствует
1208	928983.06	4231429.91	Аналитический метод	0.10	Закрепление отсутствует
1209	929007.33	4231420.84	Аналитический метод	0.10	Закрепление отсутствует
1210	929012.10	4231417.49	Аналитический метод	0.10	Закрепление отсутствует
1211	929015.33	4231415.00	Аналитический метод	0.10	Закрепление отсутствует
1212	929021.26	4231409.89	Аналитический метод	0.10	Закрепление отсутствует
1213	929026.98	4231406.76	Аналитический метод	0.10	Закрепление отсутствует
1214	929029.58	4231404.98	Аналитический метод	0.10	Закрепление отсутствует
1215	929034.87	4231396.00	Аналитический метод	0.10	Закрепление отсутствует
1216	929036.05	4231393.53	Аналитический метод	0.10	Закрепление отсутствует
1217	929037.03	4231390.98	Аналитический метод	0.10	Закрепление отсутствует
1218	929037.81	4231388.38	Аналитический метод	0.10	Закрепление отсутствует
1219	929038.39	4231385.74	Аналитический метод	0.10	Закрепление отсутствует
1220	929039.35	4231379.26	Аналитический метод	0.10	Закрепление отсутствует
1221	929040.74	4231375.06	Аналитический метод	0.10	Закрепление отсутствует
1222	929041.52	4231371.89	Аналитический метод	0.10	Закрепление отсутствует

2. Сведения о характерных точках границ объекта					
Обозначение характерных точек границ	Координаты, м		Метод определения координат характерной точки	Средняя квадратическая погрешность положения характерной точки (Mt), м	Описание обозначения точки на местности (при наличии)
	X	Y			
1	2	3	4	5	6
1223	929043.00	4231363.29	Аналитический метод	0.10	Закрепление отсутствует
1224	929041.56	4231339.80	Аналитический метод	0.10	Закрепление отсутствует
1225	929039.52	4231314.79	Аналитический метод	0.10	Закрепление отсутствует
1226	929038.36	4231289.80	Аналитический метод	0.10	Закрепление отсутствует
1227	929036.39	4231265.17	Аналитический метод	0.10	Закрепление отсутствует
1228	929034.11	4231240.29	Аналитический метод	0.10	Закрепление отсутствует
1229	929031.63	4231209.46	Аналитический метод	0.10	Закрепление отсутствует
1230	929028.71	4231164.94	Аналитический метод	0.10	Закрепление отсутствует
1231	929027.20	4231115.04	Аналитический метод	0.10	Закрепление отсутствует
1232	929025.36	4231090.65	Аналитический метод	0.10	Закрепление отсутствует
1233	929022.43	4231065.36	Аналитический метод	0.10	Закрепление отсутствует
1234	929022.18	4231039.89	Аналитический метод	0.10	Закрепление отсутствует
1235	929020.98	4231015.43	Аналитический метод	0.10	Закрепление отсутствует
1236	929019.36	4230997.52	Аналитический метод	0.10	Закрепление отсутствует
1237	929017.93	4230993.74	Аналитический метод	0.10	Закрепление отсутствует
1238	929015.47	4230988.03	Аналитический метод	0.10	Закрепление отсутствует
1239	929012.66	4230953.64	Аналитический метод	0.10	Закрепление отсутствует
1240	929015.60	4230943.33	Аналитический метод	0.10	Закрепление отсутствует
1241	929011.68	4230885.10	Аналитический метод	0.10	Закрепление отсутствует
1242	929010.15	4230865.75	Аналитический метод	0.10	Закрепление отсутствует
1243	929008.96	4230840.98	Аналитический метод	0.10	Закрепление отсутствует
1244	929003.83	4230795.07	Аналитический метод	0.10	Закрепление отсутствует
1245	928996.21	4230793.68	Аналитический метод	0.10	Закрепление отсутствует
1246	929001.58	4230764.35	Аналитический метод	0.10	Закрепление отсутствует
1247	928999.17	4230741.43	Аналитический метод	0.10	Закрепление отсутствует

2. Сведения о характерных точках границ объекта					
Обозначение характерных точек границ	Координаты, м		Метод определения координат характерной точки	Средняя квадратическая погрешность положения характерной точки (Mt), м	Описание обозначения точки на местности (при наличии)
	X	Y			
1	2	3	4	5	6
1248	928997.65	4230715.53	Аналитический метод	0.10	Закрепление отсутствует
1249	928998.35	4230690.99	Аналитический метод	0.10	Закрепление отсутствует
1250	928996.46	4230677.92	Аналитический метод	0.10	Закрепление отсутствует
1251	928995.28	4230666.36	Аналитический метод	0.10	Закрепление отсутствует
1252	928994.00	4230641.21	Аналитический метод	0.10	Закрепление отсутствует
1253	928992.16	4230616.16	Аналитический метод	0.10	Закрепление отсутствует
1254	928990.77	4230572.34	Аналитический метод	0.10	Закрепление отсутствует
1255	928991.12	4230565.44	Аналитический метод	0.10	Закрепление отсутствует
1256	928989.90	4230541.26	Аналитический метод	0.10	Закрепление отсутствует
1257	928988.97	4230528.01	Аналитический метод	0.10	Закрепление отсутствует
1258	928988.80	4230514.46	Аналитический метод	0.10	Закрепление отсутствует
1259	928987.39	4230491.64	Аналитический метод	0.10	Закрепление отсутствует
1260	928984.68	4230466.50	Аналитический метод	0.10	Закрепление отсутствует
1261	928983.88	4230438.54	Аналитический метод	0.10	Закрепление отсутствует
1262	928982.06	4230413.24	Аналитический метод	0.10	Закрепление отсутствует
1263	928981.02	4230391.21	Аналитический метод	0.10	Закрепление отсутствует
1264	928980.38	4230366.28	Аналитический метод	0.10	Закрепление отсутствует
1265	928975.95	4230291.90	Аналитический метод	0.10	Закрепление отсутствует
1266	928973.52	4230266.96	Аналитический метод	0.10	Закрепление отсутствует
1267	928972.09	4230241.65	Аналитический метод	0.10	Закрепление отсутствует
1268	928970.74	4230208.54	Аналитический метод	0.10	Закрепление отсутствует
1269	928969.80	4230175.81	Аналитический метод	0.10	Закрепление отсутствует
1270	928969.34	4230151.62	Аналитический метод	0.10	Закрепление отсутствует
1271	928966.60	4230125.83	Аналитический метод	0.10	Закрепление отсутствует
1272	928964.93	4230121.77	Аналитический метод	0.10	Закрепление отсутствует

2. Сведения о характерных точках границ объекта					
Обозначение характерных точек границ	Координаты, м		Метод определения координат характерной точки	Средняя квадратическая погрешность положения характерной точки (Mt), м	Описание обозначения точки на местности (при наличии)
	X	Y			
1	2	3	4	5	6
1273	928962.67	4230117.44	Аналитический метод	0.10	Закрепление отсутствует
1274	928953.87	4230104.18	Аналитический метод	0.10	Закрепление отсутствует
1275	928952.91	4230096.83	Аналитический метод	0.10	Закрепление отсутствует
1276	928949.87	4230089.15	Аналитический метод	0.10	Закрепление отсутствует
1277	928948.83	4230087.45	Аналитический метод	0.10	Закрепление отсутствует
1278	928946.85	4230085.55	Аналитический метод	0.10	Закрепление отсутствует
1279	928944.76	4230083.78	Аналитический метод	0.10	Закрепление отсутствует
1280	928941.59	4230080.18	Аналитический метод	0.10	Закрепление отсутствует
1281	928938.71	4230077.46	Аналитический метод	0.10	Закрепление отсутствует
1282	928932.85	4230072.62	Аналитический метод	0.10	Закрепление отсутствует
1283	928929.42	4230070.83	Аналитический метод	0.10	Закрепление отсутствует
1284	928915.74	4230065.50	Аналитический метод	0.10	Закрепление отсутствует
1285	928892.46	4230054.91	Аналитический метод	0.10	Закрепление отсутствует
1286	928883.77	4230050.59	Аналитический метод	0.10	Закрепление отсутствует
1287	928880.95	4230048.93	Аналитический метод	0.10	Закрепление отсутствует
1288	928861.27	4230039.08	Аналитический метод	0.10	Закрепление отсутствует
1289	928856.05	4230035.26	Аналитический метод	0.10	Закрепление отсутствует
1290	928851.58	4230031.43	Аналитический метод	0.10	Закрепление отсутствует
1291	928847.39	4230027.28	Аналитический метод	0.10	Закрепление отсутствует
1292	928835.23	4230012.93	Аналитический метод	0.10	Закрепление отсутствует
1293	928838.09	4230010.60	Аналитический метод	0.10	Закрепление отсутствует
1294	928835.13	4230005.13	Аналитический метод	0.10	Закрепление отсутствует
1295	928832.52	4229999.17	Аналитический метод	0.10	Закрепление отсутствует
1296	928830.39	4229992.96	Аналитический метод	0.10	Закрепление отсутствует
1297	928829.41	4229989.26	Аналитический метод	0.10	Закрепление отсутствует

2. Сведения о характерных точках границ объекта					
Обозначение характерных точек границ	Координаты, м		Метод определения координат характерной точки	Средняя квадратическая погрешность положения характерной точки (Mt), м	Описание обозначения точки на местности (при наличии)
	X	Y			
1	2	3	4	5	6
1298	928828.61	4229985.53	Аналитический метод	0.10	Закрепление отсутствует
1299	928827.64	4229978.74	Аналитический метод	0.10	Закрепление отсутствует
1300	928827.27	4229972.64	Аналитический метод	0.10	Закрепление отсутствует
1301	928827.38	4229966.52	Аналитический метод	0.10	Закрепление отсутствует
1302	928827.97	4229960.34	Аналитический метод	0.10	Закрепление отсутствует
1303	928829.08	4229954.36	Аналитический метод	0.10	Закрепление отсутствует
1304	928830.62	4229948.57	Аналитический метод	0.10	Закрепление отсутствует
1305	928832.60	4229942.90	Аналитический метод	0.10	Закрепление отсутствует
1306	928835.00	4229937.39	Аналитический метод	0.10	Закрепление отсутствует
1307	928837.82	4229932.08	Аналитический метод	0.10	Закрепление отсутствует
1308	928841.17	4229926.82	Аналитический метод	0.10	Закрепление отсутствует
1309	928844.97	4229921.80	Аналитический метод	0.10	Закрепление отсутствует
1310	928849.15	4229917.11	Аналитический метод	0.10	Закрепление отсутствует
1311	928853.70	4229912.75	Аналитический метод	0.10	Закрепление отсутствует
1312	928856.40	4229910.45	Аналитический метод	0.10	Закрепление отсутствует
1313	928861.29	4229907.09	Аналитический метод	0.10	Закрепление отсутствует
1314	928865.85	4229904.48	Аналитический метод	0.10	Закрепление отсутствует
1315	928870.85	4229901.96	Аналитический метод	0.10	Закрепление отсутствует
1316	928887.66	4229894.56	Аналитический метод	0.10	Закрепление отсутствует
1317	928910.36	4229883.24	Аналитический метод	0.10	Закрепление отсутствует
1318	928917.24	4229880.49	Аналитический метод	0.10	Закрепление отсутствует
1319	928923.32	4229876.21	Аналитический метод	0.10	Закрепление отсутствует
1320	928927.52	4229872.82	Аналитический метод	0.10	Закрепление отсутствует
1321	928929.75	4229870.65	Аналитический метод	0.10	Закрепление отсутствует
1322	928934.83	4229866.35	Аналитический метод	0.10	Закрепление отсутствует

2. Сведения о характерных точках границ объекта					
Обозначение характерных точек границ	Координаты, м		Метод определения координат характерной точки	Средняя квадратическая погрешность положения характерной точки (Mt), м	Описание обозначения точки на местности (при наличии)
	X	Y			
1	2	3	4	5	6
1323	928936.79	4229864.29	Аналитический метод	0.10	Закрепление отсутствует
1324	928938.60	4229862.09	Аналитический метод	0.10	Закрепление отсутствует
1325	928941.51	4229857.93	Аналитический метод	0.10	Закрепление отсутствует
1326	928943.08	4229855.35	Аналитический метод	0.10	Закрепление отсутствует
1327	928945.11	4229841.99	Аналитический метод	0.10	Закрепление отсутствует
1328	928945.27	4229839.23	Аналитический метод	0.10	Закрепление отсутствует
1329	928945.23	4229836.47	Аналитический метод	0.10	Закрепление отсутствует
1330	928944.98	4229833.72	Аналитический метод	0.10	Закрепление отсутствует
1331	928944.52	4229831.01	Аналитический метод	0.10	Закрепление отсутствует
1332	928943.87	4229828.46	Аналитический метод	0.10	Закрепление отсутствует
1333	928943.00	4229825.88	Аналитический метод	0.10	Закрепление отсутствует
1334	928941.94	4229823.39	Аналитический метод	0.10	Закрепление отсутствует
1335	928940.70	4229820.98	Аналитический метод	0.10	Закрепление отсутствует
1336	928939.29	4229818.69	Аналитический метод	0.10	Закрепление отсутствует
1337	928936.50	4229814.92	Аналитический метод	0.10	Закрепление отсутствует
1338	928934.73	4229812.85	Аналитический метод	0.10	Закрепление отсутствует
1339	928932.80	4229810.91	Аналитический метод	0.10	Закрепление отсутствует
1340	928930.73	4229809.13	Аналитический метод	0.10	Закрепление отсутствует
1341	928928.52	4229807.50	Аналитический метод	0.10	Закрепление отсутствует
1342	928926.59	4229806.28	Аналитический метод	0.10	Закрепление отсутствует
1343	928922.89	4229804.70	Аналитический метод	0.10	Закрепление отсутствует
1344	928918.69	4229801.88	Аналитический метод	0.10	Закрепление отсутствует
1345	928915.43	4229800.06	Аналитический метод	0.10	Закрепление отсутствует
1346	928908.38	4229796.65	Аналитический метод	0.10	Закрепление отсутствует
1347	928883.20	4229790.23	Аналитический метод	0.10	Закрепление отсутствует

2. Сведения о характерных точках границ объекта					
Обозначение характерных точек границ	Координаты, м		Метод определения координат характерной точки	Средняя квадратическая погрешность положения характерной точки (Mt), м	Описание обозначения точки на местности (при наличии)
	X	Y			
1	2	3	4	5	6
1348	928874.13	4229788.70	Аналитический метод	0.10	Закрепление отсутствует
1349	928868.83	4229787.56	Аналитический метод	0.10	Закрепление отсутствует
1350	928863.22	4229786.04	Аналитический метод	0.10	Закрепление отсутствует
1351	928859.91	4229784.96	Аналитический метод	0.10	Закрепление отсутствует
1352	928856.22	4229783.32	Аналитический метод	0.10	Закрепление отсутствует
1353	928850.62	4229780.09	Аналитический метод	0.10	Закрепление отсутствует
1354	928845.54	4229776.64	Аналитический метод	0.10	Закрепление отсутствует
1355	928840.74	4229772.82	Аналитический метод	0.10	Закрепление отсутствует
1356	928836.24	4229768.66	Аналитический метод	0.10	Закрепление отсутствует
1357	928832.07	4229764.19	Аналитический метод	0.10	Закрепление отсутствует
1358	928829.31	4229760.81	Аналитический метод	0.10	Закрепление отсутствует
1359	928825.88	4229755.82	Аналитический метод	0.10	Закрепление отсутствует
1360	928822.74	4229750.45	Аналитический метод	0.10	Закрепление отсутствует
1361	928820.04	4229744.86	Аналитический метод	0.10	Закрепление отсутствует
1362	928817.77	4229739.11	Аналитический метод	0.10	Закрепление отсутствует
1363	928815.94	4229733.22	Аналитический метод	0.10	Закрепление отсутствует
1364	928812.28	4229718.43	Аналитический метод	0.10	Закрепление отсутствует
1365	928814.17	4229717.87	Аналитический метод	0.10	Закрепление отсутствует
1366	928813.65	4229712.93	Аналитический метод	0.10	Закрепление отсутствует
1367	928813.46	4229706.87	Аналитический метод	0.10	Закрепление отсутствует
1368	928813.72	4229700.80	Аналитический метод	0.10	Закрепление отсутствует
1369	928814.05	4229697.50	Аналитический метод	0.10	Закрепление отсутствует
1370	928815.33	4229691.16	Аналитический метод	0.10	Закрепление отсутствует
1371	928816.97	4229685.34	Аналитический метод	0.10	Закрепление отсутствует
1372	928819.05	4229679.66	Аналитический метод	0.10	Закрепление отсутствует

2. Сведения о характерных точках границ объекта					
Обозначение характерных точек границ	Координаты, м		Метод определения координат характерной точки	Средняя квадратическая погрешность положения характерной точки (Mt), м	Описание обозначения точки на местности (при наличии)
	X	Y			
1	2	3	4	5	6
1373	928821.55	4229674.17	Аналитический метод	0.10	Закрепление отсутствует
1374	928824.46	4229668.88	Аналитический метод	0.10	Закрепление отсутствует
1375	928827.88	4229663.68	Аналитический метод	0.10	Закрепление отсутствует
1376	928831.69	4229658.81	Аналитический метод	0.10	Закрепление отсутствует
1377	928835.86	4229654.26	Аналитический метод	0.10	Закрепление отсутствует
1378	928840.36	4229650.05	Аналитический метод	0.10	Закрепление отсутствует
1379	928845.31	4229646.10	Аналитический метод	0.10	Закрепление отсутствует
1380	928852.20	4229641.65	Аналитический метод	0.10	Закрепление отсутствует
1381	928857.69	4229638.63	Аналитический метод	0.10	Закрепление отсутствует
1382	928867.96	4229633.41	Аналитический метод	0.10	Закрепление отсутствует
1383	928896.02	4229618.34	Аналитический метод	0.10	Закрепление отсутствует
1384	928905.10	4229612.91	Аналитический метод	0.10	Закрепление отсутствует
1385	928909.09	4229609.52	Аналитический метод	0.10	Закрепление отсутствует
1386	928922.24	4229596.61	Аналитический метод	0.10	Закрепление отсутствует
1387	928924.02	4229594.35	Аналитический метод	0.10	Закрепление отсутствует
1388	928927.86	4229588.65	Аналитический метод	0.10	Закрепление отсутствует
1389	928930.41	4229583.90	Аналитический метод	0.10	Закрепление отсутствует
1390	928930.21	4229579.90	Аналитический метод	0.10	Закрепление отсутствует
1391	928929.81	4229575.71	Аналитический метод	0.10	Закрепление отсутствует
1392	928931.18	4229570.45	Аналитический метод	0.10	Закрепление отсутствует
1393	928932.00	4229565.50	Аналитический метод	0.10	Закрепление отсутствует
1394	928932.74	4229558.38	Аналитический метод	0.10	Закрепление отсутствует
1395	928931.07	4229534.70	Аналитический метод	0.10	Закрепление отсутствует
1396	928928.70	4229509.51	Аналитический метод	0.10	Закрепление отсутствует
1397	928928.02	4229483.32	Аналитический метод	0.10	Закрепление отсутствует

2. Сведения о характерных точках границ объекта					
Обозначение характерных точек границ	Координаты, м		Метод определения координат характерной точки	Средняя квадратическая погрешность положения характерной точки (Mt), м	Описание обозначения точки на местности (при наличии)
	X	Y			
1	2	3	4	5	6
1398	928927.01	4229459.35	Аналитический метод	0.10	Закрепление отсутствует
1399	928924.30	4229409.84	Аналитический метод	0.10	Закрепление отсутствует
1400	928921.70	4229384.04	Аналитический метод	0.10	Закрепление отсутствует
1401	928919.59	4229360.09	Аналитический метод	0.10	Закрепление отсутствует
1402	928913.87	4229285.34	Аналитический метод	0.10	Закрепление отсутствует
1403	928911.13	4229257.47	Аналитический метод	0.10	Закрепление отсутствует
1404	928909.67	4229235.31	Аналитический метод	0.10	Закрепление отсутствует
1405	928908.29	4229217.09	Аналитический метод	0.10	Закрепление отсутствует
1406	928908.12	4229209.89	Аналитический метод	0.10	Закрепление отсутствует
1407	928907.76	4229201.75	Аналитический метод	0.10	Закрепление отсутствует
1408	928906.72	4229197.45	Аналитический метод	0.10	Закрепление отсутствует
1409	928905.89	4229193.35	Аналитический метод	0.10	Закрепление отсутствует
1410	928902.53	4229181.16	Аналитический метод	0.10	Закрепление отсутствует
1411	928901.56	4229178.66	Аналитический метод	0.10	Закрепление отсутствует
1412	928900.41	4229176.24	Аналитический метод	0.10	Закрепление отсутствует
1413	928899.30	4229174.29	Аналитический метод	0.10	Закрепление отсутствует
1414	928897.92	4229172.54	Аналитический метод	0.10	Закрепление отсутствует
1415	928896.12	4229170.58	Аналитический метод	0.10	Закрепление отсутствует
1416	928894.19	4229168.77	Аналитический метод	0.10	Закрепление отсутствует
1417	928891.07	4229166.36	Аналитический метод	0.10	Закрепление отсутствует
1418	928882.79	4229161.00	Аналитический метод	0.10	Закрепление отсутствует
1419	928880.25	4229159.76	Аналитический метод	0.10	Закрепление отсутствует
1420	928877.60	4229158.72	Аналитический метод	0.10	Закрепление отсутствует
1421	928872.36	4229157.00	Аналитический метод	0.10	Закрепление отсутствует
1422	928869.26	4229155.76	Аналитический метод	0.10	Закрепление отсутствует

2. Сведения о характерных точках границ объекта					
Обозначение характерных точек границ	Координаты, м		Метод определения координат характерной точки	Средняя квадратическая погрешность положения характерной точки (Mt), м	Описание обозначения точки на местности (при наличии)
	X	Y			
1	2	3	4	5	6
1423	928865.88	4229154.68	Аналитический метод	0.10	Закрепление отсутствует
1424	928860.29	4229153.23	Аналитический метод	0.10	Закрепление отсутствует
1425	928848.73	4229152.79	Аналитический метод	0.10	Закрепление отсутствует
1426	928817.66	4229152.72	Аналитический метод	0.10	Закрепление отсутствует
1427	928799.20	4229152.80	Аналитический метод	0.10	Закрепление отсутствует
1428	928793.77	4229152.66	Аналитический метод	0.10	Закрепление отсутствует
1429	928787.90	4229152.22	Аналитический метод	0.10	Закрепление отсутствует
1430	928783.02	4229151.59	Аналитический метод	0.10	Закрепление отсутствует
1431	928776.35	4229150.02	Аналитический метод	0.10	Закрепление отсутствует
1432	928767.86	4229147.41	Аналитический метод	0.10	Закрепление отсутствует
1433	928761.99	4229145.08	Аналитический метод	0.10	Закрепление отсутствует
1434	928755.81	4229142.05	Аналитический метод	0.10	Закрепление отсутствует
1435	928750.47	4229138.28	Аналитический метод	0.10	Закрепление отсутствует
1436	928745.87	4229134.50	Аналитический метод	0.10	Закрепление отсутствует
1437	928741.38	4229130.23	Аналитический метод	0.10	Закрепление отсутствует
1438	928734.79	4229123.11	Аналитический метод	0.10	Закрепление отсутствует
1439	928732.59	4229120.38	Аналитический метод	0.10	Закрепление отсутствует
1440	928730.51	4229117.56	Аналитический метод	0.10	Закрепление отсутствует
1441	928728.21	4229114.14	Аналитический метод	0.10	Закрепление отсутствует
1442	928722.18	4229100.83	Аналитический метод	0.10	Закрепление отсутствует
1443	928720.00	4229095.11	Аналитический метод	0.10	Закрепление отсутствует
1444	928718.27	4229089.22	Аналитический метод	0.10	Закрепление отсутствует
1445	928717.57	4229086.23	Аналитический метод	0.10	Закрепление отсутствует
1446	928716.52	4229080.19	Аналитический метод	0.10	Закрепление отсутствует
1447	928715.91	4229073.91	Аналитический метод	0.10	Закрепление отсутствует

2. Сведения о характерных точках границ объекта					
Обозначение характерных точек границ	Координаты, м		Метод определения координат характерной точки	Средняя квадратическая погрешность положения характерной точки (Mt), м	Описание обозначения точки на местности (при наличии)
	X	Y			
1	2	3	4	5	6
1448	928715.93	4229067.57	Аналитический метод	0.10	Закрепление отсутствует
1449	928716.42	4229061.42	Аналитический метод	0.10	Закрепление отсутствует
1450	928717.38	4229055.31	Аналитический метод	0.10	Закрепление отсутствует
1451	928718.80	4229049.29	Аналитический метод	0.10	Закрепление отсутствует
1452	928720.67	4229043.39	Аналитический метод	0.10	Закрепление отсутствует
1453	928721.80	4229040.44	Аналитический метод	0.10	Закрепление отсутствует
1454	928724.48	4229034.61	Аналитический метод	0.10	Закрепление отсутствует
1455	928727.58	4229029.06	Аналитический метод	0.10	Закрепление отсутствует
1456	928731.10	4229023.76	Аналитический метод	0.10	Закрепление отсутствует
1457	928735.03	4229018.74	Аналитический метод	0.10	Закрепление отсутствует
1458	928741.08	4229011.94	Аналитический метод	0.10	Закрепление отсутствует
1459	928752.73	4229004.19	Аналитический метод	0.10	Закрепление отсутствует
1460	928758.68	4229001.00	Аналитический метод	0.10	Закрепление отсутствует
1461	928765.01	4228998.27	Аналитический метод	0.10	Закрепление отсутствует
1462	928768.33	4228997.17	Аналитический метод	0.10	Закрепление отсутствует
1463	928770.95	4228996.51	Аналитический метод	0.10	Закрепление отсутствует
1464	928775.65	4228994.78	Аналитический метод	0.10	Закрепление отсутствует
1465	928783.63	4228992.33	Аналитический метод	0.10	Закрепление отсутствует
1466	928789.31	4228990.78	Аналитический метод	0.10	Закрепление отсутствует
1467	928850.69	4228978.42	Аналитический метод	0.10	Закрепление отсутствует
1468	928857.51	4228975.35	Аналитический метод	0.10	Закрепление отсутствует
1469	928860.81	4228973.63	Аналитический метод	0.10	Закрепление отсутствует
1470	928863.58	4228971.95	Аналитический метод	0.10	Закрепление отсутствует
1471	928865.49	4228969.94	Аналитический метод	0.10	Закрепление отсутствует
1472	928867.31	4228967.54	Аналитический метод	0.10	Закрепление отсутствует

2. Сведения о характерных точках границ объекта					
Обозначение характерных точек границ	Координаты, м		Метод определения координат характерной точки	Средняя квадратическая погрешность положения характерной точки (Mt), м	Описание обозначения точки на местности (при наличии)
	X	Y			
1	2	3	4	5	6
1473	928870.02	4228963.37	Аналитический метод	0.10	Закрепление отсутствует
1474	928874.32	4228960.88	Аналитический метод	0.10	Закрепление отсутствует
1475	928886.55	4228951.62	Аналитический метод	0.10	Закрепление отсутствует
1476	928888.28	4228948.62	Аналитический метод	0.10	Закрепление отсутствует
1477	928889.22	4228946.27	Аналитический метод	0.10	Закрепление отсутствует
1478	928890.08	4228943.51	Аналитический метод	0.10	Закрепление отсутствует
1479	928891.18	4228938.09	Аналитический метод	0.10	Закрепление отсутствует
1480	928892.46	4228933.96	Аналитический метод	0.10	Закрепление отсутствует
1481	928893.26	4228930.48	Аналитический метод	0.10	Закрепление отсутствует
1482	928894.73	4228921.75	Аналитический метод	0.10	Закрепление отсутствует
1483	928893.81	4228905.31	Аналитический метод	0.10	Закрепление отсутствует
1484	928890.00	4228859.30	Аналитический метод	0.10	Закрепление отсутствует
1485	928888.99	4228836.42	Аналитический метод	0.10	Закрепление отсутствует
1486	928884.98	4228827.09	Аналитический метод	0.10	Закрепление отсутствует
1487	928881.23	4228793.71	Аналитический метод	0.10	Закрепление отсутствует
1488	928882.02	4228787.90	Аналитический метод	0.10	Закрепление отсутствует
1489	928860.10	4228786.24	Аналитический метод	0.10	Закрепление отсутствует
1490	928864.56	4228727.40	Аналитический метод	0.10	Закрепление отсутствует
1491	928879.17	4228728.51	Аналитический метод	0.10	Закрепление отсутствует
1492	928878.80	4228710.17	Аналитический метод	0.10	Закрепление отсутствует
1493	928875.56	4228692.36	Аналитический метод	0.10	Закрепление отсутствует
1494	928873.28	4228685.67	Аналитический метод	0.10	Закрепление отсутствует
1495	928876.67	4228658.46	Аналитический метод	0.10	Закрепление отсутствует
1496	928875.15	4228634.70	Аналитический метод	0.10	Закрепление отсутствует
1497	928873.39	4228598.96	Аналитический метод	0.10	Закрепление отсутствует

2. Сведения о характерных точках границ объекта					
Обозначение характерных точек границ	Координаты, м		Метод определения координат характерной точки	Средняя квадратическая погрешность положения характерной точки (Mt), м	Описание обозначения точки на местности (при наличии)
	X	Y			
1	2	3	4	5	6
1498	928872.20	4228584.95	Аналитический метод	0.10	Закрепление отсутствует
1499	928871.64	4228575.59	Аналитический метод	0.10	Закрепление отсутствует
1500	928870.42	4228559.90	Аналитический метод	0.10	Закрепление отсутствует
1501	928869.28	4228534.56	Аналитический метод	0.10	Закрепление отсутствует
1502	928866.64	4228510.27	Аналитический метод	0.10	Закрепление отсутствует
1503	928865.38	4228485.81	Аналитический метод	0.10	Закрепление отсутствует
1504	928862.93	4228477.46	Аналитический метод	0.10	Закрепление отсутствует
1505	928861.21	4228472.71	Аналитический метод	0.10	Закрепление отсутствует
1506	928859.98	4228469.97	Аналитический метод	0.10	Закрепление отсутствует
1507	928858.88	4228466.18	Аналитический метод	0.10	Закрепление отсутствует
1508	928857.86	4228463.57	Аналитический метод	0.10	Закрепление отсутствует
1509	928856.62	4228460.98	Аналитический метод	0.10	Закрепление отсутствует
1510	928855.19	4228458.51	Аналитический метод	0.10	Закрепление отсутствует
1511	928853.58	4228456.16	Аналитический метод	0.10	Закрепление отсутствует
1512	928850.98	4228453.04	Аналитический метод	0.10	Закрепление отсутствует
1513	928849.07	4228451.26	Аналитический метод	0.10	Закрепление отсутствует
1514	928846.89	4228449.52	Аналитический метод	0.10	Закрепление отсутствует
1515	928844.59	4228447.95	Аналитический метод	0.10	Закрепление отсутствует
1516	928841.95	4228446.40	Аналитический метод	0.10	Закрепление отсутствует
1517	928838.54	4228443.35	Аналитический метод	0.10	Закрепление отсутствует
1518	928836.00	4228441.38	Аналитический метод	0.10	Закрепление отсутствует
1519	928828.91	4228436.72	Аналитический метод	0.10	Закрепление отсутствует
1520	928825.86	4228435.65	Аналитический метод	0.10	Закрепление отсутствует
1521	928796.44	4228420.78	Аналитический метод	0.10	Закрепление отсутствует
1522	928786.43	4228421.04	Аналитический метод	0.10	Закрепление отсутствует

2. Сведения о характерных точках границ объекта					
Обозначение характерных точек границ	Координаты, м		Метод определения координат характерной точки	Средняя квадратическая погрешность положения характерной точки (Mt), м	Описание обозначения точки на местности (при наличии)
	X	Y			
1	2	3	4	5	6
1523	928770.33	4228414.52	Аналитический метод	0.10	Закрепление отсутствует
1524	928753.27	4228409.00	Аналитический метод	0.10	Закрепление отсутствует
1525	928745.00	4228400.25	Аналитический метод	0.10	Закрепление отсутствует
1526	928738.06	4228396.42	Аналитический метод	0.10	Закрепление отсутствует
1527	928729.20	4228392.73	Аналитический метод	0.10	Закрепление отсутствует
1528	928723.93	4228390.23	Аналитический метод	0.10	Закрепление отсутствует
1529	928717.37	4228386.54	Аналитический метод	0.10	Закрепление отсутствует
1530	928711.90	4228382.53	Аналитический метод	0.10	Закрепление отсутствует
1531	928706.98	4228378.28	Аналитический метод	0.10	Закрепление отсутствует
1532	928702.43	4228373.64	Аналитический метод	0.10	Закрепление отсутствует
1533	928698.33	4228368.73	Аналитический метод	0.10	Закрепление отсутствует
1534	928694.90	4228364.03	Аналитический метод	0.10	Закрепление отсутствует
1535	928691.78	4228359.03	Аналитический метод	0.10	Закрепление отсутствует
1536	928689.04	4228353.82	Аналитический метод	0.10	Закрепление отсутствует
1537	928686.68	4228348.42	Аналитический метод	0.10	Закрепление отсутствует
1538	928684.52	4228342.17	Аналитический метод	0.10	Закрепление отсутствует
1539	928683.57	4228338.78	Аналитический метод	0.10	Закрепление отсутствует
1540	928682.44	4228332.57	Аналитический метод	0.10	Закрепление отсутствует
1541	928681.81	4228326.53	Аналитический метод	0.10	Закрепление отсутствует
1542	928681.64	4228320.48	Аналитический метод	0.10	Закрепление отсутствует
1543	928681.93	4228314.44	Аналитический метод	0.10	Закрепление отсутствует
1544	928682.68	4228308.46	Аналитический метод	0.10	Закрепление отсутствует
1545	928683.75	4228302.83	Аналитический метод	0.10	Закрепление отсутствует
1546	928685.25	4228297.01	Аналитический метод	0.10	Закрепление отсутствует
1547	928687.19	4228291.33	Аналитический метод	0.10	Закрепление отсутствует

2. Сведения о характерных точках границ объекта					
Обозначение характерных точек границ	Координаты, м		Метод определения координат характерной точки	Средняя квадратическая погрешность положения характерной точки (Mt), м	Описание обозначения точки на местности (при наличии)
	X	Y			
1	2	3	4	5	6
1548	928689.09	4228286.84	Аналитический метод	0.10	Закрепление отсутствует
1549	928685.14	4228284.19	Аналитический метод	0.10	Закрепление отсутствует
1550	928697.05	4228268.56	Аналитический метод	0.10	Закрепление отсутствует
1551	928701.20	4228264.00	Аналитический метод	0.10	Закрепление отсутствует
1552	928706.11	4228259.41	Аналитический метод	0.10	Закрепление отсутствует
1553	928711.52	4228255.04	Аналитический метод	0.10	Закрепление отсутствует
1554	928715.53	4228252.18	Аналитический метод	0.10	Закрепление отсутствует
1555	928722.54	4228243.48	Аналитический метод	0.10	Закрепление отсутствует
1556	928736.09	4228235.52	Аналитический метод	0.10	Закрепление отсутствует
1557	928751.84	4228225.11	Аналитический метод	0.10	Закрепление отсутствует
1558	928759.85	4228224.74	Аналитический метод	0.10	Закрепление отсутствует
1559	928779.85	4228209.05	Аналитический метод	0.10	Закрепление отсутствует
1560	928807.33	4228193.04	Аналитический метод	0.10	Закрепление отсутствует
1561	928813.14	4228190.81	Аналитический метод	0.10	Закрепление отсутствует
1562	928817.25	4228188.05	Аналитический метод	0.10	Закрепление отсутствует
1563	928823.07	4228180.93	Аналитический метод	0.10	Закрепление отсутствует
1564	928826.30	4228178.12	Аналитический метод	0.10	Закрепление отсутствует
1565	928828.19	4228176.18	Аналитический метод	0.10	Закрепление отсутствует
1566	928829.92	4228174.09	Аналитический метод	0.10	Закрепление отсутствует
1567	928831.35	4228172.07	Аналитический метод	0.10	Закрепление отсутствует
1568	928832.50	4228169.96	Аналитический метод	0.10	Закрепление отсутствует
1569	928833.59	4228167.54	Аналитический метод	0.10	Закрепление отсутствует
1570	928834.50	4228165.05	Аналитический метод	0.10	Закрепление отсутствует
1571	928835.21	4228162.50	Аналитический метод	0.10	Закрепление отсутствует
1572	928836.49	4228155.43	Аналитический метод	0.10	Закрепление отсутствует

2. Сведения о характерных точках границ объекта					
Обозначение характерных точек границ	Координаты, м		Метод определения координат характерной точки	Средняя квадратическая погрешность положения характерной точки (Mt), м	Описание обозначения точки на местности (при наличии)
	X	Y			
1	2	3	4	5	6
1573	928837.64	4228151.74	Аналитический метод	0.10	Закрепление отсутствует
1574	928838.37	4228148.62	Аналитический метод	0.10	Закрепление отсутствует
1575	928839.69	4228140.18	Аналитический метод	0.10	Закрепление отсутствует
1576	928837.01	4228106.70	Аналитический метод	0.10	Закрепление отсутствует
1577	928835.53	4228101.22	Аналитический метод	0.10	Закрепление отсутствует
1578	928833.75	4228095.84	Аналитический метод	0.10	Закрепление отсутствует
1579	928831.73	4228090.69	Аналитический метод	0.10	Закрепление отсутствует
1580	928831.20	4228088.15	Аналитический метод	0.10	Закрепление отсутствует
1581	928830.12	4228084.38	Аналитический метод	0.10	Закрепление отсутствует
1582	928828.60	4228080.73	Аналитический метод	0.10	Закрепление отсутствует
1583	928821.03	4228067.85	Аналитический метод	0.10	Закрепление отсутствует
1584	928817.88	4228065.52	Аналитический метод	0.10	Закрепление отсутствует
1585	928815.78	4228064.40	Аналитический метод	0.10	Закрепление отсутствует
1586	928811.66	4228061.06	Аналитический метод	0.10	Закрепление отсутствует
1587	928808.41	4228058.85	Аналитический метод	0.10	Закрепление отсутствует
1588	928802.41	4228055.24	Аналитический метод	0.10	Закрепление отсутствует
1589	928792.32	4228055.78	Аналитический метод	0.10	Закрепление отсутствует
1590	928782.19	4228052.94	Аналитический метод	0.10	Закрепление отсутствует
1591	928773.11	4228049.77	Аналитический метод	0.10	Закрепление отсутствует
1592	928768.02	4228047.46	Аналитический метод	0.10	Закрепление отсутствует
1593	928762.08	4228043.75	Аналитический метод	0.10	Закрепление отсутствует
1594	928756.87	4228039.89	Аналитический метод	0.10	Закрепление отсутствует
1595	928752.61	4228036.36	Аналитический метод	0.10	Закрепление отсутствует
1596	928749.90	4228030.49	Аналитический метод	0.10	Закрепление отсутствует
1597	928746.68	4228022.09	Аналитический метод	0.10	Закрепление отсутствует

2. Сведения о характерных точках границ объекта					
Обозначение характерных точек границ	Координаты, м		Метод определения координат характерной точки	Средняя квадратическая погрешность положения характерной точки (Mt), м	Описание обозначения точки на местности (при наличии)
	X	Y			
1	2	3	4	5	6
1598	928743.37	4228017.10	Аналитический метод	0.10	Закрепление отсутствует
1599	928740.44	4228011.88	Аналитический метод	0.10	Закрепление отсутствует
1600	928737.93	4228006.47	Аналитический метод	0.10	Закрепление отсутствует
1601	928735.84	4228000.89	Аналитический метод	0.10	Закрепление отсутствует
1602	928734.24	4227995.41	Аналитический метод	0.10	Закрепление отсутствует
1603	928732.91	4227990.04	Аналитический метод	0.10	Закрепление отсутствует
1604	928731.94	4227984.38	Аналитический метод	0.10	Закрепление отсутствует
1605	928731.39	4227978.65	Аналитический метод	0.10	Закрепление отсутствует
1606	928731.26	4227972.89	Аналитический метод	0.10	Закрепление отсутствует
1607	928731.62	4227966.51	Аналитический метод	0.10	Закрепление отсутствует
1608	928732.48	4227960.33	Аналитический метод	0.10	Закрепление отсутствует
1609	928733.77	4227954.55	Аналитический метод	0.10	Закрепление отсутствует
1610	928735.49	4227948.89	Аналитический метод	0.10	Закрепление отсутствует
1611	928737.63	4227943.38	Аналитический метод	0.10	Закрепление отсутствует
1612	928740.91	4227936.72	Аналитический метод	0.10	Закрепление отсутствует
1613	928741.83	4227932.74	Аналитический метод	0.10	Закрепление отсутствует
1614	928743.72	4227926.25	Аналитический метод	0.10	Закрепление отсутствует
1615	928749.49	4227919.67	Аналитический метод	0.10	Закрепление отсутствует
1616	928753.60	4227915.56	Аналитический метод	0.10	Закрепление отсутствует
1617	928759.52	4227910.20	Аналитический метод	0.10	Закрепление отсутствует
1618	928769.82	4227901.25	Аналитический метод	0.10	Закрепление отсутствует
1619	928775.70	4227891.50	Аналитический метод	0.10	Закрепление отсутствует
1620	928783.35	4227885.21	Аналитический метод	0.10	Закрепление отсутствует
1621	928795.24	4227873.62	Аналитический метод	0.10	Закрепление отсутствует
1622	928803.52	4227864.22	Аналитический метод	0.10	Закрепление отсутствует

2. Сведения о характерных точках границ объекта					
Обозначение характерных точек границ	Координаты, м		Метод определения координат характерной точки	Средняя квадратическая погрешность положения характерной точки (Mt), м	Описание обозначения точки на местности (при наличии)
	X	Y			
1	2	3	4	5	6
1623	928808.28	4227858.09	Аналитический метод	0.10	Закрепление отсутствует
1624	928809.74	4227855.55	Аналитический метод	0.10	Закрепление отсутствует
1625	928810.88	4227853.15	Аналитический метод	0.10	Закрепление отсутствует
1626	928812.22	4227849.46	Аналитический метод	0.10	Закрепление отсутствует
1627	928814.68	4227837.60	Аналитический метод	0.10	Закрепление отсутствует
1628	928815.90	4227833.77	Аналитический метод	0.10	Закрепление отсутствует
1629	928816.62	4227830.68	Аналитический метод	0.10	Закрепление отсутствует
1630	928817.93	4227822.44	Аналитический метод	0.10	Закрепление отсутствует
1631	928816.12	4227800.72	Аналитический метод	0.10	Закрепление отсутствует
1632	928812.87	4227725.56	Аналитический метод	0.10	Закрепление отсутствует
1633	928811.21	4227700.74	Аналитический метод	0.10	Закрепление отсутствует
1634	928809.73	4227675.66	Аналитический метод	0.10	Закрепление отсутствует
1635	928807.23	4227625.55	Аналитический метод	0.10	Закрепление отсутствует
1636	928806.47	4227600.69	Аналитический метод	0.10	Закрепление отсутствует
1637	928804.68	4227575.90	Аналитический метод	0.10	Закрепление отсутствует
1638	928803.34	4227550.60	Аналитический метод	0.10	Закрепление отсутствует
1639	928802.84	4227525.74	Аналитический метод	0.10	Закрепление отсутствует
1640	928800.94	4227500.96	Аналитический метод	0.10	Закрепление отсутствует
1641	928799.86	4227475.86	Аналитический метод	0.10	Закрепление отсутствует
1642	928795.67	4227400.85	Аналитический метод	0.10	Закрепление отсутствует
1643	928794.87	4227375.87	Аналитический метод	0.10	Закрепление отсутствует
1644	928792.15	4227326.23	Аналитический метод	0.10	Закрепление отсутствует
1645	928788.59	4227276.35	Аналитический метод	0.10	Закрепление отсутствует
1646	928784.63	4227203.38	Аналитический метод	0.10	Закрепление отсутствует
1647	928780.84	4227193.03	Аналитический метод	0.10	Закрепление отсутствует

2. Сведения о характерных точках границ объекта					
Обозначение характерных точек границ	Координаты, м		Метод определения координат характерной точки	Средняя квадратическая погрешность положения характерной точки (Mt), м	Описание обозначения точки на местности (при наличии)
	X	Y			
1	2	3	4	5	6
1648	928779.02	4227159.32	Аналитический метод	0.10	Закрепление отсутствует
1649	928781.75	4227149.97	Аналитический метод	0.10	Закрепление отсутствует
1650	928779.46	4227141.68	Аналитический метод	0.10	Закрепление отсутствует
1651	928778.87	4227134.12	Аналитический метод	0.10	Закрепление отсутствует
1652	928778.04	4227126.36	Аналитический метод	0.10	Закрепление отсутствует
1653	928778.30	4227116.58	Аналитический метод	0.10	Закрепление отсутствует
1654	928776.01	4227099.47	Аналитический метод	0.10	Закрепление отсутствует
1655	928774.27	4227090.34	Аналитический метод	0.10	Закрепление отсутствует
1656	928773.29	4227083.26	Аналитический метод	0.10	Закрепление отсутствует
1657	928772.71	4227075.57	Аналитический метод	0.10	Закрепление отсутствует
1658	928773.16	4227070.71	Аналитический метод	0.10	Закрепление отсутствует
1659	928773.71	4227066.61	Аналитический метод	0.10	Закрепление отсутствует
1660	928775.67	4227055.77	Аналитический метод	0.10	Закрепление отсутствует
1661	928783.98	4227021.07	Аналитический метод	0.10	Закрепление отсутствует
1662	928784.22	4227011.23	Аналитический метод	0.10	Закрепление отсутствует
1663	928786.59	4226998.80	Аналитический метод	0.10	Закрепление отсутствует
1664	928790.02	4226989.61	Аналитический метод	0.10	Закрепление отсутствует
1665	928795.23	4226953.37	Аналитический метод	0.10	Закрепление отсутствует
1666	928798.57	4226925.42	Аналитический метод	0.10	Закрепление отсутствует
1667	928805.90	4226875.90	Аналитический метод	0.10	Закрепление отсутствует
1668	928812.57	4226826.20	Аналитический метод	0.10	Закрепление отсутствует
1669	928816.63	4226801.46	Аналитический метод	0.10	Закрепление отсутствует
1670	928821.21	4226769.39	Аналитический метод	0.10	Закрепление отсутствует
1671	928823.44	4226752.06	Аналитический метод	0.10	Закрепление отсутствует
1672	928827.43	4226727.25	Аналитический метод	0.10	Закрепление отсутствует

2. Сведения о характерных точках границ объекта					
Обозначение характерных точек границ	Координаты, м		Метод определения координат характерной точки	Средняя квадратическая погрешность положения характерной точки (Mt), м	Описание обозначения точки на местности (при наличии)
	X	Y			
1	2	3	4	5	6
1673	928831.07	4226702.68	Аналитический метод	0.10	Закрепление отсутствует
1674	928834.42	4226677.88	Аналитический метод	0.10	Закрепление отсутствует
1675	928841.80	4226628.45	Аналитический метод	0.10	Закрепление отсутствует
1676	928845.21	4226603.68	Аналитический метод	0.10	Закрепление отсутствует
1677	928848.84	4226578.85	Аналитический метод	0.10	Закрепление отсутствует
1678	928852.63	4226554.14	Аналитический метод	0.10	Закрепление отсутствует
1679	928856.24	4226529.54	Аналитический метод	0.10	Закрепление отсутствует
1680	928863.94	4226469.88	Аналитический метод	0.10	Закрепление отсутствует
1681	928865.62	4226455.02	Аналитический метод	0.10	Закрепление отсутствует
1682	928870.09	4226430.13	Аналитический метод	0.10	Закрепление отсутствует
1683	928874.70	4226400.06	Аналитический метод	0.10	Закрепление отсутствует
1684	928881.18	4226356.01	Аналитический метод	0.10	Закрепление отсутствует
1685	928885.38	4226331.97	Аналитический метод	0.10	Закрепление отсутствует
1686	928886.01	4226321.07	Аналитический метод	0.10	Закрепление отсутствует
1687	928892.32	4226281.74	Аналитический метод	0.10	Закрепление отсутствует
1688	928896.68	4226257.54	Аналитический метод	0.10	Закрепление отсутствует
1689	928899.05	4226232.90	Аналитический метод	0.10	Закрепление отсутствует
1690	928902.48	4226207.79	Аналитический метод	0.10	Закрепление отсутствует
1691	928906.22	4226182.93	Аналитический метод	0.10	Закрепление отсутствует
1692	928910.10	4226158.33	Аналитический метод	0.10	Закрепление отсутствует
1693	928912.02	4226144.02	Аналитический метод	0.10	Закрепление отсутствует
1694	928911.59	4226136.75	Аналитический метод	0.10	Закрепление отсутствует
1695	928910.77	4226131.03	Аналитический метод	0.10	Закрепление отсутствует
1696	928910.12	4226128.22	Аналитический метод	0.10	Закрепление отсутствует
1697	928909.74	4226124.35	Аналитический метод	0.10	Закрепление отсутствует

2. Сведения о характерных точках границ объекта					
Обозначение характерных точек границ	Координаты, м		Метод определения координат характерной точки	Средняя квадратическая погрешность положения характерной точки (Mt), м	Описание обозначения точки на местности (при наличии)
	X	Y			
1	2	3	4	5	6
1698	928909.23	4226121.53	Аналитический метод	0.10	Закрепление отсутствует
1699	928907.84	4226116.43	Аналитический метод	0.10	Закрепление отсутствует
1700	928906.89	4226113.63	Аналитический метод	0.10	Закрепление отсутствует
1701	928905.19	4226109.91	Аналитический метод	0.10	Закрепление отсутствует
1702	928903.69	4226107.57	Аналитический метод	0.10	Закрепление отсутствует
1703	928902.02	4226102.04	Аналитический метод	0.10	Закрепление отсутствует
1704	928900.58	4226098.51	Аналитический метод	0.10	Закрепление отсутствует
1705	928897.39	4226092.00	Аналитический метод	0.10	Закрепление отсутствует
1706	928880.53	4226073.66	Аналитический метод	0.10	Закрепление отсутствует
1707	928866.68	4226058.88	Аналитический метод	0.10	Закрепление отсутствует
1708	928862.10	4226053.32	Аналитический метод	0.10	Закрепление отсутствует
1709	928859.99	4226050.37	Аналитический метод	0.10	Закрепление отсутствует
1710	928857.28	4226045.72	Аналитический метод	0.10	Закрепление отсутствует
1711	928853.99	4226038.96	Аналитический метод	0.10	Закрепление отсутствует
1712	928852.05	4226032.42	Аналитический метод	0.10	Закрепление отсутствует
1713	928851.35	4226029.39	Аналитический метод	0.10	Закрепление отсутствует
1714	928850.29	4226023.28	Аналитический метод	0.10	Закрепление отсутствует
1715	928849.70	4226017.14	Аналитический метод	0.10	Закрепление отсутствует
1716	928849.58	4226011.00	Аналитический метод	0.10	Закрепление отсутствует
1717	928850.83	4225993.04	Аналитический метод	0.10	Закрепление отсутствует
1718	928853.31	4225993.06	Аналитический метод	0.10	Закрепление отсутствует
1719	928854.53	4225987.58	Аналитический метод	0.10	Закрепление отсутствует
1720	928856.33	4225981.65	Аналитический метод	0.10	Закрепление отсутствует
1721	928857.43	4225978.68	Аналитический метод	0.10	Закрепление отсутствует
1722	928859.32	4225974.27	Аналитический метод	0.10	Закрепление отсутствует

2. Сведения о характерных точках границ объекта					
Обозначение характерных точек границ	Координаты, м		Метод определения координат характерной точки	Средняя квадратическая погрешность положения характерной точки (Mt), м	Описание обозначения точки на местности (при наличии)
	X	Y			
1	2	3	4	5	6
1723	928861.69	4225969.99	Аналитический метод	0.10	Закрепление отсутствует
1724	928864.64	4225965.35	Аналитический метод	0.10	Закрепление отсутствует
1725	928869.14	4225959.13	Аналитический метод	0.10	Закрепление отсутствует
1726	928875.61	4225950.89	Аналитический метод	0.10	Закрепление отсутствует
1727	928890.19	4225930.74	Аналитический метод	0.10	Закрепление отсутствует
1728	928905.20	4225910.85	Аналитический метод	0.10	Закрепление отсутствует
1729	928926.54	4225880.58	Аналитический метод	0.10	Закрепление отсутствует
1730	928924.45	4225879.05	Аналитический метод	0.10	Закрепление отсутствует
1731	928945.65	4225849.45	Аналитический метод	0.10	Закрепление отсутствует
1732	928948.05	4225844.02	Аналитический метод	0.10	Закрепление отсутствует
1733	928950.34	4225838.26	Аналитический метод	0.10	Закрепление отсутствует
1734	928954.01	4225826.88	Аналитический метод	0.10	Закрепление отсутствует
1735	928955.93	4225822.93	Аналитический метод	0.10	Закрепление отсутствует
1736	928957.75	4225818.20	Аналитический метод	0.10	Закрепление отсутствует
1737	928959.94	4225811.12	Аналитический метод	0.10	Закрепление отсутствует
1738	928963.08	4225786.61	Аналитический метод	0.10	Закрепление отсутствует
1739	928964.01	4225776.47	Аналитический метод	0.10	Закрепление отсутствует
1740	928963.23	4225769.51	Аналитический метод	0.10	Закрепление отсутствует
1741	928962.67	4225766.18	Аналитический метод	0.10	Закрепление отсутствует
1742	928961.26	4225760.78	Аналитический метод	0.10	Закрепление отсутствует
1743	928960.30	4225754.01	Аналитический метод	0.10	Закрепление отсутствует
1744	928959.24	4225750.35	Аналитический метод	0.10	Закрепление отсутствует
1745	928958.42	4225748.37	Аналитический метод	0.10	Закрепление отсутствует
1746	928956.64	4225745.13	Аналитический метод	0.10	Закрепление отсутствует
1747	928954.53	4225742.15	Аналитический метод	0.10	Закрепление отсутствует

2. Сведения о характерных точках границ объекта					
Обозначение характерных точек границ	Координаты, м		Метод определения координат характерной точки	Средняя квадратическая погрешность положения характерной точки (Mt), м	Описание обозначения точки на местности (при наличии)
	X	Y			
1	2	3	4	5	6
1748	928952.13	4225739.46	Аналитический метод	0.10	Закрепление отсутствует
1749	928950.96	4225738.45	Аналитический метод	0.10	Закрепление отсутствует
1750	928947.26	4225735.96	Аналитический метод	0.10	Закрепление отсутствует
1751	928944.26	4225732.55	Аналитический метод	0.10	Закрепление отсутствует
1752	928940.84	4225729.35	Аналитический метод	0.10	Закрепление отсутствует
1753	928935.37	4225724.79	Аналитический метод	0.10	Закрепление отсутствует
1754	928916.27	4225715.62	Аналитический метод	0.10	Закрепление отсутствует
1755	928894.23	4225703.79	Аналитический метод	0.10	Закрепление отсутствует
1756	928870.82	4225692.63	Аналитический метод	0.10	Закрепление отсутствует
1757	928864.85	4225688.93	Аналитический метод	0.10	Закрепление отсутствует
1758	928858.89	4225684.76	Аналитический метод	0.10	Закрепление отсутствует
1759	928855.30	4225681.95	Аналитический метод	0.10	Закрепление отсутствует
1760	928851.96	4225678.46	Аналитический метод	0.10	Закрепление отсутствует
1761	928849.21	4225675.31	Аналитический метод	0.10	Закрепление отсутствует
1762	928846.46	4225671.86	Аналитический метод	0.10	Закрепление отсутствует
1763	928843.01	4225666.71	Аналитический метод	0.10	Закрепление отсутствует
1764	928841.01	4225663.31	Аналитический метод	0.10	Закрепление отсутствует
1765	928839.21	4225659.94	Аналитический метод	0.10	Закрепление отсутствует
1766	928837.56	4225656.51	Аналитический метод	0.10	Закрепление отсутствует
1767	928836.07	4225653.03	Аналитический метод	0.10	Закрепление отсутствует
1768	928834.72	4225649.50	Аналитический метод	0.10	Закрепление отсутствует
1769	928833.42	4225645.59	Аналитический метод	0.10	Закрепление отсутствует
1770	928832.51	4225641.56	Аналитический метод	0.10	Закрепление отсутствует
1771	928831.61	4225636.45	Аналитический метод	0.10	Закрепление отсутствует
1772	928831.89	4225631.45	Аналитический метод	0.10	Закрепление отсутствует

2. Сведения о характерных точках границ объекта					
Обозначение характерных точек границ	Координаты, м		Метод определения координат характерной точки	Средняя квадратическая погрешность положения характерной точки (Mt), м	Описание обозначения точки на местности (при наличии)
	X	Y			
1	2	3	4	5	6
1773	928832.47	4225626.48	Аналитический метод	0.10	Закрепление отсутствует
1774	928833.27	4225622.58	Аналитический метод	0.10	Закрепление отсутствует
1775	928835.73	4225613.06	Аналитический метод	0.10	Закрепление отсутствует
1776	928835.69	4225608.34	Аналитический метод	0.10	Закрепление отсутствует
1777	928835.85	4225604.86	Аналитический метод	0.10	Закрепление отсутствует
1778	928836.17	4225601.38	Аналитический метод	0.10	Закрепление отсутствует
1779	928838.37	4225584.99	Аналитический метод	0.10	Закрепление отсутствует
1780	928840.23	4225585.29	Аналитический метод	0.10	Закрепление отсутствует
1781	928841.11	4225581.72	Аналитический метод	0.10	Закрепление отсутствует
1782	928842.97	4225575.79	Аналитический метод	0.10	Закрепление отсутствует
1783	928845.30	4225569.97	Аналитический метод	0.10	Закрепление отсутствует
1784	928847.04	4225566.29	Аналитический метод	0.10	Закрепление отсутствует
1785	928851.26	4225560.56	Аналитический метод	0.10	Закрепление отсутствует
1786	928856.09	4225554.89	Аналитический метод	0.10	Закрепление отсутствует
1787	928867.28	4225527.78	Аналитический метод	0.10	Закрепление отсутствует
1788	928884.90	4225535.05	Аналитический метод	0.10	Закрепление отсутствует
1789	928890.05	4225533.52	Аналитический метод	0.10	Закрепление отсутствует
1790	928896.09	4225532.19	Аналитический метод	0.10	Закрепление отсутствует
1791	928902.18	4225531.33	Аналитический метод	0.10	Закрепление отсутствует
1792	928905.35	4225531.06	Аналитический метод	0.10	Закрепление отсутствует
1793	928911.61	4225531.01	Аналитический метод	0.10	Закрепление отсутствует
1794	928918.43	4225531.49	Аналитический метод	0.10	Закрепление отсутствует
1795	928939.28	4225534.18	Аналитический метод	0.10	Закрепление отсутствует
1796	928945.30	4225533.72	Аналитический метод	0.10	Закрепление отсутствует
1797	928950.40	4225533.01	Аналитический метод	0.10	Закрепление отсутствует

2. Сведения о характерных точках границ объекта					
Обозначение характерных точек границ	Координаты, м		Метод определения координат характерной точки	Средняя квадратическая погрешность положения характерной точки (Mt), м	Описание обозначения точки на местности (при наличии)
	X	Y			
1	2	3	4	5	6
1798	928956.02	4225531.95	Аналитический метод	0.10	Закрепление отсутствует
1799	928959.41	4225531.81	Аналитический метод	0.10	Закрепление отсутствует
1800	928962.20	4225531.47	Аналитический метод	0.10	Закрепление отсутствует
1801	928964.96	4225530.93	Аналитический метод	0.10	Закрепление отсутствует
1802	928967.68	4225530.17	Аналитический метод	0.10	Закрепление отсутствует
1803	928971.42	4225528.74	Аналитический метод	0.10	Закрепление отсутствует
1804	928973.84	4225527.41	Аналитический метод	0.10	Закрепление отсутствует
1805	928976.18	4225525.88	Аналитический метод	0.10	Закрепление отсутствует
1806	928978.41	4225524.18	Аналитический метод	0.10	Закрепление отсутствует
1807	928980.50	4225522.32	Аналитический метод	0.10	Закрепление отсутствует
1808	928982.44	4225520.31	Аналитический метод	0.10	Закрепление отсутствует
1809	928985.15	4225516.95	Аналитический метод	0.10	Закрепление отсутствует
1810	928986.72	4225514.59	Аналитический метод	0.10	Закрепление отсутствует
1811	928988.23	4225512.00	Аналитический метод	0.10	Закрепление отсутствует
1812	928991.27	4225508.54	Аналитический метод	0.10	Закрепление отсутствует
1813	928993.33	4225505.77	Аналитический метод	0.10	Закрепление отсутствует
1814	928998.01	4225498.56	Аналитический метод	0.10	Закрепление отсутствует
1815	929003.75	4225482.04	Аналитический метод	0.10	Закрепление отсутствует
1816	929009.12	4225468.66	Аналитический метод	0.10	Закрепление отсутствует
1817	929008.41	4225459.12	Аналитический метод	0.10	Закрепление отсутствует
1818	929010.25	4225451.81	Аналитический метод	0.10	Закрепление отсутствует
1819	929011.26	4225446.66	Аналитический метод	0.10	Закрепление отсутствует
1820	929016.32	4225438.28	Аналитический метод	0.10	Закрепление отсутствует
1821	929020.43	4225413.23	Аналитический метод	0.10	Закрепление отсутствует
1822	929023.07	4225390.86	Аналитический метод	0.10	Закрепление отсутствует

2. Сведения о характерных точках границ объекта					
Обозначение характерных точек границ	Координаты, м		Метод определения координат характерной точки	Средняя квадратическая погрешность положения характерной точки (Mt), м	Описание обозначения точки на местности (при наличии)
	X	Y			
1	2	3	4	5	6
1823	929021.94	4225380.78	Аналитический метод	0.10	Закрепление отсутствует
1824	929022.85	4225372.40	Аналитический метод	0.10	Закрепление отсутствует
1825	929023.20	4225365.86	Аналитический метод	0.10	Закрепление отсутствует
1826	929023.08	4225359.88	Аналитический метод	0.10	Закрепление отсутствует
1827	929022.66	4225353.74	Аналитический метод	0.10	Закрепление отсутствует
1828	929021.95	4225347.63	Аналитический метод	0.10	Закрепление отсутствует
1829	929021.19	4225342.91	Аналитический метод	0.10	Закрепление отсутствует
1830	929022.06	4225333.08	Аналитический метод	0.10	Закрепление отсутствует
1831	929021.93	4225332.39	Аналитический метод	0.10	Закрепление отсутствует
1832	929015.93	4225323.06	Аналитический метод	0.10	Закрепление отсутствует
1833	929011.12	4225289.08	Аналитический метод	0.10	Закрепление отсутствует
1834	929011.94	4225278.87	Аналитический метод	0.10	Закрепление отсутствует
1835	929006.34	4225246.36	Аналитический метод	0.10	Закрепление отсутствует
1836	929000.98	4225222.36	Аналитический метод	0.10	Закрепление отсутствует
1837	928995.03	4225197.67	Аналитический метод	0.10	Закрепление отсутствует
1838	928990.93	4225172.77	Аналитический метод	0.10	Закрепление отсутствует
1839	928985.93	4225148.41	Аналитический метод	0.10	Закрепление отсутствует
1840	928981.39	4225123.77	Аналитический метод	0.10	Закрепление отсутствует
1841	928976.60	4225099.49	Аналитический метод	0.10	Закрепление отсутствует
1842	928971.10	4225075.04	Аналитический метод	0.10	Закрепление отсутствует
1843	928957.27	4225001.24	Аналитический метод	0.10	Закрепление отсутствует
1844	928951.93	4224976.74	Аналитический метод	0.10	Закрепление отсутствует
1845	928947.70	4224952.00	Аналитический метод	0.10	Закрепление отсутствует
1846	928935.63	4224892.56	Аналитический метод	0.10	Закрепление отсутствует
1847	928932.49	4224878.90	Аналитический метод	0.10	Закрепление отсутствует

2. Сведения о характерных точках границ объекта					
Обозначение характерных точек границ	Координаты, м		Метод определения координат характерной точки	Средняя квадратическая погрешность положения характерной точки (Mt), м	Описание обозначения точки на местности (при наличии)
	X	Y			
1	2	3	4	5	6
1848	928927.58	4224854.27	Аналитический метод	0.10	Закрепление отсутствует
1849	928924.23	4224838.37	Аналитический метод	0.10	Закрепление отсутствует
1850	928923.09	4224831.26	Аналитический метод	0.10	Закрепление отсутствует
1851	928918.15	4224821.80	Аналитический метод	0.10	Закрепление отсутствует
1852	928912.18	4224788.87	Аналитический метод	0.10	Закрепление отсутствует
1853	928913.38	4224778.45	Аналитический метод	0.10	Закрепление отсутствует
1854	928904.12	4224731.14	Аналитический метод	0.10	Закрепление отсутствует
1855	928900.16	4224706.36	Аналитический метод	0.10	Закрепление отсутствует
1856	928893.42	4224670.21	Аналитический метод	0.10	Закрепление отсутствует
1857	928892.92	4224670.30	Аналитический метод	0.10	Закрепление отсутствует
1858	928876.55	4224611.30	Аналитический метод	0.10	Закрепление отсутствует
1859	928860.50	4224564.81	Аналитический метод	0.10	Закрепление отсутствует
1860	928856.35	4224553.70	Аналитический метод	0.10	Закрепление отсутствует
1861	928855.98	4224546.79	Аналитический метод	0.10	Закрепление отсутствует
1862	928854.37	4224540.37	Аналитический метод	0.10	Закрепление отсутствует
1863	928723.12	4224540.37	Аналитический метод	0.10	Закрепление отсутствует
1864	928723.12	4224479.97	Аналитический метод	0.10	Закрепление отсутствует
1865	928720.50	4224479.75	Аналитический метод	0.10	Закрепление отсутствует
1866	928711.95	4224480.51	Аналитический метод	0.10	Закрепление отсутствует
1867	928697.52	4224483.90	Аналитический метод	0.10	Закрепление отсутствует
1868	928687.94	4224485.86	Аналитический метод	0.10	Закрепление отсутствует
1869	928673.12	4224490.41	Аналитический метод	0.10	Закрепление отсутствует
1870	928670.39	4224490.91	Аналитический метод	0.10	Закрепление отсутствует
1871	928665.44	4224493.71	Аналитический метод	0.10	Закрепление отсутствует
1872	928659.94	4224496.50	Аналитический метод	0.10	Закрепление отсутствует

2. Сведения о характерных точках границ объекта					
Обозначение характерных точек границ	Координаты, м		Метод определения координат характерной точки	Средняя квадратическая погрешность положения характерной точки (Mt), м	Описание обозначения точки на местности (при наличии)
	X	Y			
1	2	3	4	5	6
1873	928653.42	4224499.28	Аналитический метод	0.10	Закрепление отсутствует
1874	928636.69	4224504.06	Аналитический метод	0.10	Закрепление отсутствует
1875	928635.48	4224500.98	Аналитический метод	0.10	Закрепление отсутствует
1876	928631.09	4224501.41	Аналитический метод	0.10	Закрепление отсутствует
1877	928627.44	4224501.60	Аналитический метод	0.10	Закрепление отсутствует
1878	928623.06	4224501.64	Аналитический метод	0.10	Закрепление отсутствует
1879	928615.99	4224500.46	Аналитический метод	0.10	Закрепление отсутствует
1880	928606.59	4224498.28	Аналитический метод	0.10	Закрепление отсутствует
1881	928603.04	4224497.20	Аналитический метод	0.10	Закрепление отсутствует
1882	928596.77	4224494.77	Аналитический метод	0.10	Закрепление отсутствует
1883	928590.83	4224491.89	Аналитический метод	0.10	Закрепление отсутствует
1884	928585.14	4224488.53	Аналитический метод	0.10	Закрепление отсутствует
1885	928579.90	4224484.86	Аналитический метод	0.10	Закрепление отсутствует
1886	928575.14	4224480.94	Аналитический метод	0.10	Закрепление отсутствует
1887	928570.69	4224476.67	Аналитический метод	0.10	Закрепление отсутствует
1888	928566.58	4224472.08	Аналитический метод	0.10	Закрепление отсутствует
1889	928562.83	4224467.19	Аналитический метод	0.10	Закрепление отсутствует
1890	928559.61	4224462.28	Аналитический метод	0.10	Закрепление отсутствует
1891	928557.09	4224458.10	Аналитический метод	0.10	Закрепление отсутствует
1892	928554.17	4224452.40	Аналитический метод	0.10	Закрепление отсутствует
1893	928551.70	4224446.48	Аналитический метод	0.10	Закрепление отсутствует
1894	928549.71	4224440.37	Аналитический метод	0.10	Закрепление отсутствует
1895	928548.20	4224434.12	Аналитический метод	0.10	Закрепление отсутствует
1896	928547.55	4224430.53	Аналитический метод	0.10	Закрепление отсутствует
1897	928547.19	4224423.91	Аналитический метод	0.10	Закрепление отсутствует

2. Сведения о характерных точках границ объекта					
Обозначение характерных точек границ	Координаты, м		Метод определения координат характерной точки	Средняя квадратическая погрешность положения характерной точки (Mt), м	Описание обозначения точки на местности (при наличии)
	X	Y			
1	2	3	4	5	6
1898	928547.32	4224417.74	Аналитический метод	0.10	Закрепление отсутствует
1899	928547.93	4224411.61	Аналитический метод	0.10	Закрепление отсутствует
1900	928548.99	4224405.57	Аналитический метод	0.10	Закрепление отсутствует
1901	928550.51	4224399.64	Аналитический метод	0.10	Закрепление отсутствует
1902	928553.69	4224389.95	Аналитический метод	0.10	Закрепление отсутствует
1903	928555.94	4224384.09	Аналитический метод	0.10	Закрепление отсутствует
1904	928558.66	4224378.40	Аналитический метод	0.10	Закрепление отсутствует
1905	928561.82	4224372.91	Аналитический метод	0.10	Закрепление отсутствует
1906	928565.82	4224367.11	Аналитический метод	0.10	Закрепление отсутствует
1907	928567.25	4224365.63	Аналитический метод	0.10	Закрепление отсутствует
1908	928572.53	4224361.40	Аналитический метод	0.10	Закрепление отсутствует
1909	928577.34	4224358.06	Аналитический метод	0.10	Закрепление отсутствует
1910	928585.58	4224352.98	Аналитический метод	0.10	Закрепление отсутствует
1911	928608.85	4224333.51	Аналитический метод	0.10	Закрепление отсутствует
1912	928627.77	4224318.18	Аналитический метод	0.10	Закрепление отсутствует
1913	928646.88	4224302.31	Аналитический метод	0.10	Закрепление отсутствует
1914	928665.74	4224286.23	Аналитический метод	0.10	Закрепление отсутствует
1915	928707.10	4224249.99	Аналитический метод	0.10	Закрепление отсутствует
1916	928711.44	4224242.84	Аналитический метод	0.10	Закрепление отсутствует
1917	928730.87	4224225.84	Аналитический метод	0.10	Закрепление отсутствует
1918	928740.29	4224217.32	Аналитический метод	0.10	Закрепление отсутствует
1919	928746.09	4224211.37	Аналитический метод	0.10	Закрепление отсутствует
1920	928748.89	4224207.68	Аналитический метод	0.10	Закрепление отсутствует
1921	928750.53	4224205.08	Аналитический метод	0.10	Закрепление отсутствует
1922	928751.78	4224202.50	Аналитический метод	0.10	Закрепление отсутствует

2. Сведения о характерных точках границ объекта					
Обозначение характерных точек границ	Координаты, м		Метод определения координат характерной точки	Средняя квадратическая погрешность положения характерной точки (Mt), м	Описание обозначения точки на местности (при наличии)
	X	Y			
1	2	3	4	5	6
1923	928752.88	4224199.69	Аналитический метод	0.10	Закрепление отсутствует
1924	928753.75	4224196.82	Аналитический метод	0.10	Закрепление отсутствует
1925	928754.38	4224193.89	Аналитический метод	0.10	Закрепление отсутствует
1926	928754.85	4224190.12	Аналитический метод	0.10	Закрепление отсутствует
1927	928755.23	4224183.85	Аналитический метод	0.10	Закрепление отсутствует
1928	928755.42	4224176.59	Аналитический метод	0.10	Закрепление отсутствует
1929	928755.05	4224171.17	Аналитический метод	0.10	Закрепление отсутствует
1930	928754.11	4224165.45	Аналитический метод	0.10	Закрепление отсутствует
1931	928753.18	4224162.69	Аналитический метод	0.10	Закрепление отсутствует
1932	928749.51	4224148.45	Аналитический метод	0.10	Закрепление отсутствует
1933	928745.99	4224132.30	Аналитический метод	0.10	Закрепление отсутствует
1934	928743.60	4224125.27	Аналитический метод	0.10	Закрепление отсутствует
1935	928740.13	4224114.26	Аналитический метод	0.10	Закрепление отсутствует
1936	928732.09	4224082.75	Аналитический метод	0.10	Закрепление отсутствует
1937	928726.34	4224079.54	Аналитический метод	0.10	Закрепление отсутствует
1938	928724.57	4224070.00	Аналитический метод	0.10	Закрепление отсутствует
1939	928723.04	4224064.49	Аналитический метод	0.10	Закрепление отсутствует
1940	928720.07	4224042.90	Аналитический метод	0.10	Закрепление отсутствует
1941	928718.31	4224037.45	Аналитический метод	0.10	Закрепление отсутствует
1942	928716.35	4224039.08	Аналитический метод	0.10	Закрепление отсутствует
1943	928692.07	4224036.83	Аналитический метод	0.10	Закрепление отсутствует
1944	928697.49	4223978.08	Аналитический метод	0.10	Закрепление отсутствует
1945	928703.89	4223978.67	Аналитический метод	0.10	Закрепление отсутствует
1946	928691.09	4223929.35	Аналитический метод	0.10	Закрепление отсутствует
1947	928684.81	4223907.21	Аналитический метод	0.10	Закрепление отсутствует

2. Сведения о характерных точках границ объекта					
Обозначение характерных точек границ	Координаты, м		Метод определения координат характерной точки	Средняя квадратическая погрешность положения характерной точки (Mt), м	Описание обозначения точки на местности (при наличии)
	X	Y			
1	2	3	4	5	6
1948	928681.75	4223894.74	Аналитический метод	0.10	Закрепление отсутствует
1949	928678.79	4223882.06	Аналитический метод	0.10	Закрепление отсутствует
1950	928674.04	4223856.99	Аналитический метод	0.10	Закрепление отсутствует
1951	928671.70	4223841.09	Аналитический метод	0.10	Закрепление отсутствует
1952	928670.13	4223832.62	Аналитический метод	0.10	Закрепление отсутствует
1953	928665.04	4223808.76	Аналитический метод	0.10	Закрепление отсутствует
1954	928661.93	4223797.30	Аналитический метод	0.10	Закрепление отсутствует
1955	928660.68	4223797.60	Аналитический метод	0.10	Закрепление отсутствует
1956	928650.10	4223761.61	Аналитический метод	0.10	Закрепление отсутствует
1957	928643.48	4223737.49	Аналитический метод	0.10	Закрепление отсутствует
1958	928636.41	4223713.32	Аналитический метод	0.10	Закрепление отсутствует
1959	928611.94	4223616.30	Аналитический метод	0.10	Закрепление отсутствует
1960	928598.49	4223568.21	Аналитический метод	0.10	Закрепление отсутствует
1961	928592.21	4223544.07	Аналитический метод	0.10	Закрепление отсутствует
1962	928585.53	4223520.44	Аналитический метод	0.10	Закрепление отсутствует
1963	928578.40	4223497.04	Аналитический метод	0.10	Закрепление отсутствует
1964	928570.31	4223473.89	Аналитический метод	0.10	Закрепление отсутствует
1965	928559.20	4223442.89	Аналитический метод	0.10	Закрепление отсутствует
1966	928556.68	4223434.14	Аналитический метод	0.10	Закрепление отсутствует
1967	928555.96	4223430.89	Аналитический метод	0.10	Закрепление отсутствует
1968	928555.01	4223424.06	Аналитический метод	0.10	Закрепление отсутствует
1969	928554.60	4223418.03	Аналитический метод	0.10	Закрепление отсутствует
1970	928554.57	4223412.11	Аналитический метод	0.10	Закрепление отсутствует
1971	928554.99	4223406.20	Аналитический метод	0.10	Закрепление отсутствует
1972	928555.84	4223400.33	Аналитический метод	0.10	Закрепление отсутствует

2. Сведения о характерных точках границ объекта					
Обозначение характерных точек границ	Координаты, м		Метод определения координат характерной точки	Средняя квадратическая погрешность положения характерной точки (Mt), м	Описание обозначения точки на местности (при наличии)
	X	Y			
1	2	3	4	5	6
1973	928557.13	4223394.52	Аналитический метод	0.10	Закрепление отсутствует
1974	928557.95	4223391.61	Аналитический метод	0.10	Закрепление отсутствует
1975	928560.09	4223385.34	Аналитический метод	0.10	Закрепление отсутствует
1976	928562.32	4223379.83	Аналитический метод	0.10	Закрепление отсутствует
1977	928570.31	4223362.80	Аналитический метод	0.10	Закрепление отсутствует
1978	928581.87	4223341.29	Аналитический метод	0.10	Закрепление отсутствует
1979	928590.71	4223320.69	Аналитический метод	0.10	Закрепление отсутствует
1980	928591.53	4223310.04	Аналитический метод	0.10	Закрепление отсутствует
1981	928605.84	4223279.26	Аналитический метод	0.10	Закрепление отсутствует
1982	928613.32	4223271.25	Аналитический метод	0.10	Закрепление отсутствует
1983	928619.92	4223258.98	Аналитический метод	0.10	Закрепление отсутствует
1984	928622.98	4223252.18	Аналитический метод	0.10	Закрепление отсутствует
1985	928625.79	4223241.44	Аналитический метод	0.10	Закрепление отсутствует
1986	928659.46	4223165.36	Аналитический метод	0.10	Закрепление отсутствует
1987	928661.28	4223155.36	Аналитический метод	0.10	Закрепление отсутствует
1988	928661.64	4223151.98	Аналитический метод	0.10	Закрепление отсутствует
1989	928661.78	4223148.93	Аналитический метод	0.10	Закрепление отсутствует
1990	928662.84	4223144.18	Аналитический метод	0.10	Закрепление отсутствует
1991	928663.15	4223141.48	Аналитический метод	0.10	Закрепление отсутствует
1992	928663.10	4223136.44	Аналитический метод	0.10	Закрепление отсутствует
1993	928663.85	4223129.85	Аналитический метод	0.10	Закрепление отсутствует
1994	928663.97	4223124.25	Аналитический метод	0.10	Закрепление отсутствует
1995	928663.89	4223119.97	Аналитический метод	0.10	Закрепление отсутствует
1996	928662.01	4223111.82	Аналитический метод	0.10	Закрепление отсутствует
1997	928660.55	4223104.17	Аналитический метод	0.10	Закрепление отсутствует

2. Сведения о характерных точках границ объекта					
Обозначение характерных точек границ	Координаты, м		Метод определения координат характерной точки	Средняя квадратическая погрешность положения характерной точки (Mt), м	Описание обозначения точки на местности (при наличии)
	X	Y			
1	2	3	4	5	6
1998	928659.82	4223098.61	Аналитический метод	0.10	Закрепление отсутствует
1999	928659.52	4223093.90	Аналитический метод	0.10	Закрепление отсутствует
2000	928659.56	4223090.37	Аналитический метод	0.10	Закрепление отсутствует
2001	928659.76	4223086.82	Аналитический метод	0.10	Закрепление отсутствует
2002	928660.14	4223083.06	Аналитический метод	0.10	Закрепление отсутствует
2003	928660.80	4223079.38	Аналитический метод	0.10	Закрепление отсутствует
2004	928661.58	4223075.97	Аналитический метод	0.10	Закрепление отсутствует
2005	928662.50	4223072.60	Аналитический метод	0.10	Закрепление отсутствует
2006	928663.67	4223068.95	Аналитический метод	0.10	Закрепление отсутствует
2007	928684.52	4223021.72	Аналитический метод	0.10	Закрепление отсутствует
2008	928690.44	4223007.52	Аналитический метод	0.10	Закрепление отсутствует
2009	928693.30	4223000.40	Аналитический метод	0.10	Закрепление отсутствует
2010	928695.63	4222995.26	Аналитический метод	0.10	Закрепление отсутствует
2011	928699.52	4222988.05	Аналитический метод	0.10	Закрепление отсутствует
2012	928703.42	4222982.58	Аналитический метод	0.10	Закрепление отсутствует
2013	928707.60	4222977.62	Аналитический метод	0.10	Закрепление отсутствует
2014	928710.13	4222974.95	Аналитический метод	0.10	Закрепление отсутствует
2015	928715.02	4222970.90	Аналитический метод	0.10	Закрепление отсутствует
2016	928719.49	4222967.63	Аналитический метод	0.10	Закрепление отсутствует
2017	928724.04	4222964.65	Аналитический метод	0.10	Закрепление отсутствует
2018	928730.69	4222960.63	Аналитический метод	0.10	Закрепление отсутствует
2019	928736.61	4222954.90	Аналитический метод	0.10	Закрепление отсутствует
2020	928739.93	4222951.27	Аналитический метод	0.10	Закрепление отсутствует
2021	928742.27	4222948.33	Аналитический метод	0.10	Закрепление отсутствует
2022	928745.78	4222945.42	Аналитический метод	0.10	Закрепление отсутствует

2. Сведения о характерных точках границ объекта					
Обозначение характерных точек границ	Координаты, м		Метод определения координат характерной точки	Средняя квадратическая погрешность положения характерной точки (Mt), м	Описание обозначения точки на местности (при наличии)
	X	Y			
1	2	3	4	5	6
2023	928747.94	4222943.28	Аналитический метод	0.10	Закрепление отсутствует
2024	928749.74	4222940.71	Аналитический метод	0.10	Закрепление отсутствует
2025	928752.45	4222937.84	Аналитический метод	0.10	Закрепление отсутствует
2026	928755.29	4222933.89	Аналитический метод	0.10	Закрепление отсутствует
2027	928759.15	4222927.81	Аналитический метод	0.10	Закрепление отсутствует
2028	928762.29	4222920.37	Аналитический метод	0.10	Закрепление отсутствует
2029	928765.34	4222911.66	Аналитический метод	0.10	Закрепление отсутствует
2030	928788.01	4222862.55	Аналитический метод	0.10	Закрепление отсутствует
2031	928789.00	4222862.96	Аналитический метод	0.10	Закрепление отсутствует
2032	928797.71	4222838.17	Аналитический метод	0.10	Закрепление отсутствует
2033	928802.07	4222825.19	Аналитический метод	0.10	Закрепление отсутствует
2034	928793.07	4222815.38	Аналитический метод	0.10	Закрепление отсутствует
2035	928815.12	4222795.17	Аналитический метод	0.10	Закрепление отсутствует
2036	928822.99	4222781.56	Аналитический метод	0.10	Закрепление отсутствует
2037	928828.36	4222770.25	Аналитический метод	0.10	Закрепление отсутствует
2038	928837.48	4222743.95	Аналитический метод	0.10	Закрепление отсутствует
2039	928842.01	4222732.47	Аналитический метод	0.10	Закрепление отсутствует
2040	928851.55	4222709.56	Аналитический метод	0.10	Закрепление отсутствует
2041	928855.74	4222700.71	Аналитический метод	0.10	Закрепление отсутствует
2042	928860.41	4222689.79	Аналитический метод	0.10	Закрепление отсутствует
2043	928870.65	4222667.04	Аналитический метод	0.10	Закрепление отсутствует
2044	928889.72	4222621.46	Аналитический метод	0.10	Закрепление отсутствует
2045	928896.34	4222602.14	Аналитический метод	0.10	Закрепление отсутствует
2046	928898.71	4222597.28	Аналитический метод	0.10	Закрепление отсутствует
2047	928907.51	4222575.98	Аналитический метод	0.10	Закрепление отсутствует

2. Сведения о характерных точках границ объекта					
Обозначение характерных точек границ	Координаты, м		Метод определения координат характерной точки	Средняя квадратическая погрешность положения характерной точки (Mt), м	Описание обозначения точки на местности (при наличии)
	X	Y			
1	2	3	4	5	6
2048	928907.23	4222566.08	Аналитический метод	0.10	Закрепление отсутствует
2049	928914.28	4222549.93	Аналитический метод	0.10	Закрепление отсутствует
2050	928923.00	4222533.41	Аналитический метод	0.10	Закрепление отсутствует
2051	928929.98	4222527.41	Аналитический метод	0.10	Закрепление отсутствует
2052	928931.25	4222521.36	Аналитический метод	0.10	Закрепление отсутствует
2053	928932.13	4222513.49	Аналитический метод	0.10	Закрепление отсутствует
2054	928935.53	4222508.64	Аналитический метод	0.10	Закрепление отсутствует
2055	928941.12	4222495.30	Аналитический метод	0.10	Закрепление отсутствует
2056	928944.95	4222485.49	Аналитический метод	0.10	Закрепление отсутствует
2057	928951.09	4222476.93	Аналитический метод	0.10	Закрепление отсутствует
2058	928951.68	4222473.90	Аналитический метод	0.10	Закрепление отсутствует
2059	928956.73	4222453.80	Аналитический метод	0.10	Закрепление отсутствует
2060	928965.57	4222432.34	Аналитический метод	0.10	Закрепление отсутствует
2061	928971.75	4222420.05	Аналитический метод	0.10	Закрепление отсутствует
2062	928963.01	4222408.83	Аналитический метод	0.10	Закрепление отсутствует
2063	928984.51	4222392.08	Аналитический метод	0.10	Закрепление отсутствует
2064	928986.78	4222386.79	Аналитический метод	0.10	Закрепление отсутствует
2065	928988.89	4222382.77	Аналитический метод	0.10	Закрепление отсутствует
2066	928997.87	4222366.96	Аналитический метод	0.10	Закрепление отсутствует
2067	929002.69	4222356.96	Аналитический метод	0.10	Закрепление отсутствует
2068	929001.47	4222356.42	Аналитический метод	0.10	Закрепление отсутствует
2069	929016.65	4222321.92	Аналитический метод	0.10	Закрепление отсутствует
2070	929025.47	4222298.91	Аналитический метод	0.10	Закрепление отсутствует
2071	929034.26	4222275.35	Аналитический метод	0.10	Закрепление отсутствует
2072	929053.21	4222228.70	Аналитический метод	0.10	Закрепление отсутствует

2. Сведения о характерных точках границ объекта					
Обозначение характерных точек границ	Координаты, м		Метод определения координат характерной точки	Средняя квадратическая погрешность положения характерной точки (Mt), м	Описание обозначения точки на местности (при наличии)
	X	Y			
1	2	3	4	5	6
2073	929063.42	4222205.20	Аналитический метод	0.10	Закрепление отсутствует
2074	929073.80	4222185.32	Аналитический метод	0.10	Закрепление отсутствует
2075	929075.63	4222182.75	Аналитический метод	0.10	Закрепление отсутствует
2076	929083.39	4222160.60	Аналитический метод	0.10	Закрепление отсутствует
2077	929086.41	4222152.98	Аналитический метод	0.10	Закрепление отсутствует
2078	929087.09	4222142.08	Аналитический метод	0.10	Закрепление отсутствует
2079	929090.21	4222135.21	Аналитический метод	0.10	Закрепление отсутствует
2080	929101.97	4222110.84	Аналитический метод	0.10	Закрепление отсутствует
2081	929108.84	4222103.26	Аналитический метод	0.10	Закрепление отсутствует
2082	929132.84	4222045.18	Аналитический метод	0.10	Закрепление отсутствует
2083	929172.38	4221953.40	Аналитический метод	0.10	Закрепление отсутствует
2084	929200.83	4221883.97	Аналитический метод	0.10	Закрепление отсутствует
2085	929210.82	4221860.65	Аналитический метод	0.10	Закрепление отсутствует
2086	929221.45	4221838.55	Аналитический метод	0.10	Закрепление отсутствует
2087	929226.86	4221823.05	Аналитический метод	0.10	Закрепление отсутствует
2088	929230.48	4221814.92	Аналитический метод	0.10	Закрепление отсутствует
2089	929245.32	4221779.42	Аналитический метод	0.10	Закрепление отсутствует
2090	929249.28	4221769.24	Аналитический метод	0.10	Закрепление отсутствует
2091	929255.83	4221751.56	Аналитический метод	0.10	Закрепление отсутствует
2092	929264.98	4221735.05	Аналитический метод	0.10	Закрепление отсутствует
2093	929272.10	4221722.53	Аналитический метод	0.10	Закрепление отсутствует
2094	929275.28	4221706.40	Аналитический метод	0.10	Закрепление отсутствует
2095	929276.20	4221700.67	Аналитический метод	0.10	Закрепление отсутствует
2096	929279.42	4221692.09	Аналитический метод	0.10	Закрепление отсутствует
2097	929274.04	4221689.72	Аналитический метод	0.10	Закрепление отсутствует

2. Сведения о характерных точках границ объекта					
Обозначение характерных точек границ	Координаты, м		Метод определения координат характерной точки	Средняя квадратическая погрешность положения характерной точки (Mt), м	Описание обозначения точки на местности (при наличии)
	X	Y			
1	2	3	4	5	6
2098	929286.94	4221660.43	Аналитический метод	0.10	Закрепление отсутствует
2099	929291.50	4221662.44	Аналитический метод	0.10	Закрепление отсутствует
2100	929295.17	4221652.42	Аналитический метод	0.10	Закрепление отсутствует
2101	929299.94	4221642.47	Аналитический метод	0.10	Закрепление отсутствует
2102	929313.91	4221617.86	Аналитический метод	0.10	Закрепление отсутствует
2103	929328.58	4221579.79	Аналитический метод	0.10	Закрепление отсутствует
2104	929336.40	4221561.59	Аналитический метод	0.10	Закрепление отсутствует
2105	929338.70	4221555.77	Аналитический метод	0.10	Закрепление отсутствует
2106	929346.38	4221538.45	Аналитический метод	0.10	Закрепление отсутствует
2107	929355.31	4221515.23	Аналитический метод	0.10	Закрепление отсутствует
2108	929364.87	4221492.37	Аналитический метод	0.10	Закрепление отсутствует
2109	929366.21	4221482.63	Аналитический метод	0.10	Закрепление отсутствует
2110	929369.33	4221475.38	Аналитический метод	0.10	Закрепление отсутствует
2111	929371.29	4221470.11	Аналитический метод	0.10	Закрепление отсутствует
2112	929373.22	4221462.98	Аналитический метод	0.10	Закрепление отсутствует
2113	929374.62	4221456.33	Аналитический метод	0.10	Закрепление отсутствует
2114	929375.65	4221449.68	Аналитический метод	0.10	Закрепление отсутствует
2115	929376.34	4221442.90	Аналитический метод	0.10	Закрепление отсутствует
2116	929379.31	4221433.89	Аналитический метод	0.10	Закрепление отсутствует
2117	929380.76	4221376.96	Аналитический метод	0.10	Закрепление отсутствует
2118	929380.64	4221351.88	Аналитический метод	0.10	Закрепление отсутствует
2119	929381.40	4221328.37	Аналитический метод	0.10	Закрепление отсутствует
2120	929378.99	4221318.14	Аналитический метод	0.10	Закрепление отсутствует
2121	929380.17	4221284.47	Аналитический метод	0.10	Закрепление отсутствует
2122	929384.09	4221274.44	Аналитический метод	0.10	Закрепление отсутствует

2. Сведения о характерных точках границ объекта					
Обозначение характерных точек границ	Координаты, м		Метод определения координат характерной точки	Средняя квадратическая погрешность положения характерной точки (Mt), м	Описание обозначения точки на местности (при наличии)
	X	Y			
1	2	3	4	5	6
2123	929385.99	4221228.92	Аналитический метод	0.10	Закрепление отсутствует
2124	929386.61	4221210.71	Аналитический метод	0.10	Закрепление отсутствует
2125	929387.27	4221174.62	Аналитический метод	0.10	Закрепление отсутствует
2126	929388.29	4221151.82	Аналитический метод	0.10	Закрепление отсутствует
2127	929388.70	4221126.95	Аналитический метод	0.10	Закрепление отсутствует
2128	929390.62	4221048.24	Аналитический метод	0.10	Закрепление отсутствует
2129	929391.94	4221026.75	Аналитический метод	0.10	Закрепление отсутствует
2130	929392.35	4221001.92	Аналитический метод	0.10	Закрепление отсутствует
2131	929393.22	4220976.90	Аналитический метод	0.10	Закрепление отсутствует
2132	929393.79	4220951.91	Аналитический метод	0.10	Закрепление отсутствует
2133	929396.34	4220876.79	Аналитический метод	0.10	Закрепление отсутствует
2134	929398.20	4220826.68	Аналитический метод	0.10	Закрепление отсутствует
2135	929399.95	4220801.63	Аналитический метод	0.10	Закрепление отсутствует
2136	929401.13	4220776.87	Аналитический метод	0.10	Закрепление отсутствует
2137	929402.06	4220752.06	Аналитический метод	0.10	Закрепление отсутствует
2138	929402.59	4220727.22	Аналитический метод	0.10	Закрепление отсутствует
2139	929402.93	4220702.10	Аналитический метод	0.10	Закрепление отсутствует
2140	929403.93	4220676.86	Аналитический метод	0.10	Закрепление отсутствует
2141	929405.26	4220651.90	Аналитический метод	0.10	Закрепление отсутствует
2142	929406.20	4220627.30	Аналитический метод	0.10	Закрепление отсутствует
2143	929405.89	4220577.04	Аналитический метод	0.10	Закрепление отсутствует
2144	929406.97	4220562.28	Аналитический метод	0.10	Закрепление отсутствует
2145	929406.58	4220552.38	Аналитический метод	0.10	Закрепление отсутствует
2146	929407.97	4220527.07	Аналитический метод	0.10	Закрепление отсутствует
2147	929408.32	4220501.84	Аналитический метод	0.10	Закрепление отсутствует

2. Сведения о характерных точках границ объекта					
Обозначение характерных точек границ	Координаты, м		Метод определения координат характерной точки	Средняя квадратическая погрешность положения характерной точки (Mt), м	Описание обозначения точки на местности (при наличии)
	X	Y			
1	2	3	4	5	6
2148	929410.54	4220476.93	Аналитический метод	0.10	Закрепление отсутствует
2149	929410.83	4220452.20	Аналитический метод	0.10	Закрепление отсутствует
2150	929411.20	4220443.76	Аналитический метод	0.10	Закрепление отсутствует
2151	929412.56	4220426.98	Аналитический метод	0.10	Закрепление отсутствует
2152	929412.97	4220402.22	Аналитический метод	0.10	Закрепление отсутствует
2153	929414.08	4220376.96	Аналитический метод	0.10	Закрепление отсутствует
2154	929415.56	4220352.10	Аналитический метод	0.10	Закрепление отсутствует
2155	929416.21	4220329.30	Аналитический метод	0.10	Закрепление отсутствует
2156	929413.29	4220318.97	Аналитический метод	0.10	Закрепление отсутствует
2157	929415.20	4220285.69	Аналитический метод	0.10	Закрепление отсутствует
2158	929418.47	4220274.58	Аналитический метод	0.10	Закрепление отсутствует
2159	929418.92	4220252.61	Аналитический метод	0.10	Закрепление отсутствует
2160	929418.87	4220229.75	Аналитический метод	0.10	Закрепление отсутствует
2161	929419.30	4220202.34	Аналитический метод	0.10	Закрепление отсутствует
2162	929421.68	4220152.36	Аналитический метод	0.10	Закрепление отсутствует
2163	929421.86	4220127.48	Аналитический метод	0.10	Закрепление отсутствует
2164	929423.01	4220102.34	Аналитический метод	0.10	Закрепление отсутствует
2165	929423.77	4220077.26	Аналитический метод	0.10	Закрепление отсутствует
2166	929425.15	4220052.26	Аналитический метод	0.10	Закрепление отсутствует
2167	929426.01	4220025.42	Аналитический метод	0.10	Закрепление отсутствует
2168	929426.62	4219998.26	Аналитический метод	0.10	Закрепление отсутствует
2169	929427.75	4219972.10	Аналитический метод	0.10	Закрепление отсутствует
2170	929429.09	4219952.13	Аналитический метод	0.10	Закрепление отсутствует
2171	929430.08	4219927.01	Аналитический метод	0.10	Закрепление отсутствует
2172	929431.66	4219909.30	Аналитический метод	0.10	Закрепление отсутствует

2. Сведения о характерных точках границ объекта					
Обозначение характерных точек границ	Координаты, м		Метод определения координат характерной точки	Средняя квадратическая погрешность положения характерной точки (Mt), м	Описание обозначения точки на местности (при наличии)
	X	Y			
1	2	3	4	5	6
2173	929431.68	4219903.07	Аналитический метод	0.10	Закрепление отсутствует
2174	929431.22	4219887.90	Аналитический метод	0.10	Закрепление отсутствует
2175	929431.47	4219877.40	Аналитический метод	0.10	Закрепление отсутствует
2176	929432.66	4219851.92	Аналитический метод	0.10	Закрепление отсутствует
2177	929434.03	4219838.58	Аналитический метод	0.10	Закрепление отсутствует
2178	929433.56	4219828.32	Аналитический метод	0.10	Закрепление отсутствует
2179	929433.12	4219805.30	Аналитический метод	0.10	Закрепление отсутствует
2180	929434.78	4219789.73	Аналитический метод	0.10	Закрепление отсутствует
2181	929435.94	4219774.75	Аналитический метод	0.10	Закрепление отсутствует
2182	929436.71	4219766.67	Аналитический метод	0.10	Закрепление отсутствует
2183	929436.39	4219759.36	Аналитический метод	0.10	Закрепление отсутствует
2184	929436.34	4219752.85	Аналитический метод	0.10	Закрепление отсутствует
2185	929436.89	4219738.34	Аналитический метод	0.10	Закрепление отсутствует
2186	929437.88	4219735.32	Аналитический метод	0.10	Закрепление отсутствует
2187	929432.17	4219735.20	Аналитический метод	0.10	Закрепление отсутствует
2188	929432.87	4219702.21	Аналитический метод	0.10	Закрепление отсутствует
2189	929438.65	4219702.25	Аналитический метод	0.10	Закрепление отсутствует
2190	929441.61	4219666.52	Аналитический метод	0.10	Закрепление отсутствует
2191	929442.39	4219627.64	Аналитический метод	0.10	Закрепление отсутствует
2192	929444.17	4219595.39	Аналитический метод	0.10	Закрепление отсутствует
2193	929445.36	4219577.74	Аналитический метод	0.10	Закрепление отсутствует
2194	929446.77	4219528.04	Аналитический метод	0.10	Закрепление отсутствует
2195	929446.96	4219502.97	Аналитический метод	0.10	Закрепление отсутствует
2196	929447.93	4219478.16	Аналитический метод	0.10	Закрепление отсутствует
2197	929447.46	4219453.24	Аналитический метод	0.10	Закрепление отсутствует

2. Сведения о характерных точках границ объекта					
Обозначение характерных точек границ	Координаты, м		Метод определения координат характерной точки	Средняя квадратическая погрешность положения характерной точки (Mt), м	Описание обозначения точки на местности (при наличии)
	X	Y			
1	2	3	4	5	6
2198	929448.05	4219428.10	Аналитический метод	0.10	Закрепление отсутствует
2199	929448.15	4219403.02	Аналитический метод	0.10	Закрепление отсутствует
2200	929448.99	4219378.06	Аналитический метод	0.10	Закрепление отсутствует
2201	929449.34	4219353.21	Аналитический метод	0.10	Закрепление отсутствует
2202	929449.25	4219331.04	Аналитический метод	0.10	Закрепление отсутствует
2203	929444.68	4219320.71	Аналитический метод	0.10	Закрепление отсутствует
2204	929445.63	4219284.79	Аналитический метод	0.10	Закрепление отсутствует
2205	929450.91	4219274.64	Аналитический метод	0.10	Закрепление отсутствует
2206	929452.57	4219252.67	Аналитический метод	0.10	Закрепление отсутствует
2207	929452.86	4219241.96	Аналитический метод	0.10	Закрепление отсутствует
2208	929451.52	4219231.19	Аналитический метод	0.10	Закрепление отсутствует
2209	929451.85	4219220.15	Аналитический метод	0.10	Закрепление отсутствует
2210	929453.66	4219196.98	Аналитический метод	0.10	Закрепление отсутствует
2211	929454.93	4219175.16	Аналитический метод	0.10	Закрепление отсутствует
2212	929454.97	4219153.25	Аналитический метод	0.10	Закрепление отсутствует
2213	929455.36	4219127.73	Аналитический метод	0.10	Закрепление отсутствует
2214	929457.51	4219100.45	Аналитический метод	0.10	Закрепление отсутствует
2215	929458.55	4219077.89	Аналитический метод	0.10	Закрепление отсутствует
2216	929459.46	4219053.14	Аналитический метод	0.10	Закрепление отсутствует
2217	929459.76	4219027.86	Аналитический метод	0.10	Закрепление отсутствует
2218	929461.08	4219003.16	Аналитический метод	0.10	Закрепление отсутствует
2219	929461.10	4218992.16	Аналитический метод	0.10	Закрепление отсутствует
2220	929465.46	4218878.10	Аналитический метод	0.10	Закрепление отсутствует
2221	929466.19	4218853.77	Аналитический метод	0.10	Закрепление отсутствует
2222	929465.80	4218847.42	Аналитический метод	0.10	Закрепление отсутствует

2. Сведения о характерных точках границ объекта					
Обозначение характерных точек границ	Координаты, м		Метод определения координат характерной точки	Средняя квадратическая погрешность положения характерной точки (Mt), м	Описание обозначения точки на местности (при наличии)
	X	Y			
1	2	3	4	5	6
2223	929466.80	4218835.11	Аналитический метод	0.10	Закрепление отсутствует
2224	929467.05	4218803.26	Аналитический метод	0.10	Закрепление отсутствует
2225	929468.61	4218756.87	Аналитический метод	0.10	Закрепление отсутствует
2226	929469.09	4218752.59	Аналитический метод	0.10	Закрепление отсутствует
2227	929470.19	4218728.20	Аналитический метод	0.10	Закрепление отсутствует
2228	929470.68	4218703.28	Аналитический метод	0.10	Закрепление отсутствует
2229	929471.74	4218673.90	Аналитический метод	0.10	Закрепление отсутствует
2230	929473.95	4218628.30	Аналитический метод	0.10	Закрепление отсутствует
2231	929474.29	4218603.40	Аналитический метод	0.10	Закрепление отсутствует
2232	929475.13	4218578.06	Аналитический метод	0.10	Закрепление отсутствует
2233	929476.80	4218553.32	Аналитический метод	0.10	Закрепление отсутствует
2234	929476.76	4218541.26	Аналитический метод	0.10	Закрепление отсутствует
2235	929473.76	4218541.15	Аналитический метод	0.10	Закрепление отсутствует
2236	929475.68	4218503.34	Аналитический метод	0.10	Закрепление отсутствует
2237	929475.76	4218476.69	Аналитический метод	0.10	Закрепление отсутствует
2238	929475.62	4218453.62	Аналитический метод	0.10	Закрепление отсутствует
2239	929476.40	4218403.26	Аналитический метод	0.10	Закрепление отсутствует
2240	929477.61	4218378.57	Аналитический метод	0.10	Закрепление отсутствует
2241	929476.88	4218353.72	Аналитический метод	0.10	Закрепление отсутствует
2242	929477.27	4218329.61	Аналитический метод	0.10	Закрепление отсутствует
2243	929474.81	4218319.68	Аналитический метод	0.10	Закрепление отсутствует
2244	929477.13	4218285.99	Аналитический метод	0.10	Закрепление отсутствует
2245	929480.71	4218276.16	Аналитический метод	0.10	Закрепление отсутствует
2246	929481.77	4218253.26	Аналитический метод	0.10	Закрепление отсутствует
2247	929482.51	4218230.65	Аналитический метод	0.10	Закрепление отсутствует

2. Сведения о характерных точках границ объекта					
Обозначение характерных точек границ	Координаты, м		Метод определения координат характерной точки	Средняя квадратическая погрешность положения характерной точки (Mt), м	Описание обозначения точки на местности (при наличии)
	X	Y			
1	2	3	4	5	6
2248	929482.94	4218203.35	Аналитический метод	0.10	Закрепление отсутствует
2249	929485.07	4218153.21	Аналитический метод	0.10	Закрепление отсутствует
2250	929486.34	4218128.30	Аналитический метод	0.10	Закрепление отсутствует
2251	929487.18	4218103.65	Аналитический метод	0.10	Закрепление отсутствует
2252	929487.16	4218078.61	Аналитический метод	0.10	Закрепление отсутствует
2253	929489.93	4218003.62	Аналитический метод	0.10	Закрепление отсутствует
2254	929490.50	4217953.68	Аналитический метод	0.10	Закрепление отсутствует
2255	929491.00	4217928.54	Аналитический метод	0.10	Закрепление отсутствует
2256	929491.91	4217903.57	Аналитический метод	0.10	Закрепление отсутствует
2257	929492.59	4217853.84	Аналитический метод	0.10	Закрепление отсутствует
2258	929492.60	4217828.94	Аналитический метод	0.10	Закрепление отсутствует
2259	929492.46	4217803.64	Аналитический метод	0.10	Закрепление отсутствует
2260	929493.61	4217778.05	Аналитический метод	0.10	Закрепление отсутствует
2261	929495.84	4217752.99	Аналитический метод	0.10	Закрепление отсутствует
2262	929497.38	4217728.34	Аналитический метод	0.10	Закрепление отсутствует
2263	929498.34	4217703.69	Аналитический метод	0.10	Закрепление отсутствует
2264	929498.65	4217678.69	Аналитический метод	0.10	Закрепление отсутствует
2265	929499.69	4217652.15	Аналитический метод	0.10	Закрепление отсутствует
2266	929500.29	4217643.54	Аналитический метод	0.10	Закрепление отсутствует
2267	929500.44	4217629.07	Аналитический метод	0.10	Закрепление отсутствует
2268	929500.17	4217603.76	Аналитический метод	0.10	Закрепление отсутствует
2269	929502.50	4217553.72	Аналитический метод	0.10	Закрепление отсутствует
2270	929502.91	4217522.66	Аналитический метод	0.10	Закрепление отсутствует
2271	929504.25	4217478.44	Аналитический метод	0.10	Закрепление отсутствует
2272	929504.70	4217471.57	Аналитический метод	0.10	Закрепление отсутствует

2. Сведения о характерных точках границ объекта					
Обозначение характерных точек границ	Координаты, м		Метод определения координат характерной точки	Средняя квадратическая погрешность положения характерной точки (Mt), м	Описание обозначения точки на местности (при наличии)
	X	Y			
1	2	3	4	5	6
2273	929504.94	4217453.98	Аналитический метод	0.10	Закрепление отсутствует
2274	929505.00	4217428.84	Аналитический метод	0.10	Закрепление отсутствует
2275	929505.95	4217399.68	Аналитический метод	0.10	Закрепление отсутствует
2276	929501.84	4217399.56	Аналитический метод	0.10	Закрепление отсутствует
2277	929502.83	4217367.57	Аналитический метод	0.10	Закрепление отсутствует
2278	929506.55	4217367.69	Аналитический метод	0.10	Закрепление отсутствует
2279	929506.45	4217331.00	Аналитический метод	0.10	Закрепление отсутствует
2280	929503.41	4217320.81	Аналитический метод	0.10	Закрепление отсутствует
2281	929503.73	4217286.69	Аналитический метод	0.10	Закрепление отсутствует
2282	929507.32	4217276.38	Аналитический метод	0.10	Закрепление отсутствует
2283	929509.11	4217253.25	Аналитический метод	0.10	Закрепление отсутствует
2284	929510.38	4217230.26	Аналитический метод	0.10	Закрепление отсутствует
2285	929513.78	4217203.14	Аналитический метод	0.10	Закрепление отсутствует
2286	929514.28	4217176.75	Аналитический метод	0.10	Закрепление отсутствует
2287	929515.46	4217128.84	Аналитический метод	0.10	Закрепление отсутствует
2288	929516.46	4217104.01	Аналитический метод	0.10	Закрепление отсутствует
2289	929516.46	4217079.12	Аналитический метод	0.10	Закрепление отсутствует
2290	929517.00	4217053.38	Аналитический метод	0.10	Закрепление отсутствует
2291	929520.86	4217020.02	Аналитический метод	0.10	Закрепление отсутствует
2292	929520.15	4217005.52	Аналитический метод	0.10	Закрепление отсутствует
2293	929518.84	4216995.75	Аналитический метод	0.10	Закрепление отсутствует
2294	929517.28	4216977.33	Аналитический метод	0.10	Закрепление отсутствует
2295	929510.49	4216976.71	Аналитический метод	0.10	Закрепление отсутствует
2296	929513.43	4216944.84	Аналитический метод	0.10	Закрепление отсутствует
2297	929519.48	4216945.40	Аналитический метод	0.10	Закрепление отсутствует

2. Сведения о характерных точках границ объекта					
Обозначение характерных точек границ	Координаты, м		Метод определения координат характерной точки	Средняя квадратическая погрешность положения характерной точки (Mt), м	Описание обозначения точки на местности (при наличии)
	X	Y			
1	2	3	4	5	6
2298	929520.42	4216942.39	Аналитический метод	0.10	Закрепление отсутствует
2299	929522.03	4216931.42	Аналитический метод	0.10	Закрепление отсутствует
2300	929521.73	4216920.53	Аналитический метод	0.10	Закрепление отсутствует
2301	929521.76	4216913.80	Аналитический метод	0.10	Закрепление отсутствует
2302	929524.91	4216878.50	Аналитический метод	0.10	Закрепление отсутствует
2303	929526.11	4216854.02	Аналитический метод	0.10	Закрепление отсутствует
2304	929526.54	4216828.80	Аналитический метод	0.10	Закрепление отсутствует
2305	929528.64	4216803.81	Аналитический метод	0.10	Закрепление отсутствует
2306	929529.19	4216779.14	Аналитический метод	0.10	Закрепление отсутствует
2307	929530.12	4216748.48	Аналитический метод	0.10	Закрепление отсутствует
2308	929530.39	4216729.18	Аналитический метод	0.10	Закрепление отсутствует
2309	929531.35	4216704.00	Аналитический метод	0.10	Закрепление отсутствует
2310	929532.47	4216679.05	Аналитический метод	0.10	Закрепление отсутствует
2311	929533.29	4216654.30	Аналитический метод	0.10	Закрепление отсутствует
2312	929533.49	4216629.43	Аналитический метод	0.10	Закрепление отсутствует
2313	929533.95	4216604.18	Аналитический метод	0.10	Закрепление отсутствует
2314	929535.02	4216578.93	Аналитический метод	0.10	Закрепление отсутствует
2315	929536.98	4216544.08	Аналитический метод	0.10	Закрепление отсутствует
2316	929538.52	4216504.24	Аналитический метод	0.10	Закрепление отсутствует
2317	929539.20	4216479.26	Аналитический метод	0.10	Закрепление отсутствует
2318	929541.02	4216431.54	Аналитический метод	0.10	Закрепление отсутствует
2319	929537.83	4216421.82	Аналитический метод	0.10	Закрепление отсутствует
2320	929538.04	4216404.89	Аналитический метод	0.10	Закрепление отсутствует
2321	929539.01	4216386.80	Аналитический метод	0.10	Закрепление отсутствует
2322	929542.78	4216377.11	Аналитический метод	0.10	Закрепление отсутствует

2. Сведения о характерных точках границ объекта					
Обозначение характерных точек границ	Координаты, м		Метод определения координат характерной точки	Средняя квадратическая погрешность положения характерной точки (Mt), м	Описание обозначения точки на местности (при наличии)
	X	Y			
1	2	3	4	5	6
2323	929543.45	4216354.34	Аналитический метод	0.10	Закрепление отсутствует
2324	929545.47	4216304.29	Аналитический метод	0.10	Закрепление отсутствует
2325	929547.41	4216231.59	Аналитический метод	0.10	Закрепление отсутствует
2326	929548.58	4216197.11	Аналитический метод	0.10	Закрепление отсутствует
2327	929550.27	4216154.40	Аналитический метод	0.10	Закрепление отсутствует
2328	929554.18	4216029.44	Аналитический метод	0.10	Закрепление отсутствует
2329	929555.11	4216004.53	Аналитический метод	0.10	Закрепление отсутствует
2330	929555.74	4215979.50	Аналитический метод	0.10	Закрепление отсутствует
2331	929556.94	4215951.57	Аналитический метод	0.10	Закрепление отсутствует
2332	929559.46	4215876.22	Аналитический метод	0.10	Закрепление отсутствует
2333	929559.89	4215856.82	Аналитический метод	0.10	Закрепление отсутствует
2334	929556.93	4215847.13	Аналитический метод	0.10	Закрепление отсутствует
2335	929556.87	4215812.46	Аналитический метод	0.10	Закрепление отсутствует
2336	929560.82	4215802.28	Аналитический метод	0.10	Закрепление отсутствует
2337	929561.94	4215779.57	Аналитический метод	0.10	Закрепление отсутствует
2338	929562.59	4215750.67	Аналитический метод	0.10	Закрепление отсутствует
2339	929563.63	4215724.99	Аналитический метод	0.10	Закрепление отсутствует
2340	929563.33	4215704.98	Аналитический метод	0.10	Закрепление отсутствует
2341	929563.86	4215680.00	Аналитический метод	0.10	Закрепление отсутствует
2342	929561.58	4215671.40	Аналитический метод	0.10	Закрепление отсутствует
2343	929551.90	4215669.60	Аналитический метод	0.10	Закрепление отсутствует
2344	929557.75	4215638.14	Аналитический метод	0.10	Закрепление отсутствует
2345	929563.55	4215639.22	Аналитический метод	0.10	Закрепление отсутствует
2346	929567.33	4215618.58	Аналитический метод	0.10	Закрепление отсутствует
2347	929568.16	4215604.50	Аналитический метод	0.10	Закрепление отсутствует

2. Сведения о характерных точках границ объекта					
Обозначение характерных точек границ	Координаты, м		Метод определения координат характерной точки	Средняя квадратическая погрешность положения характерной точки (Mt), м	Описание обозначения точки на местности (при наличии)
	X	Y			
1	2	3	4	5	6
2348	929569.20	4215579.79	Аналитический метод	0.10	Закрепление отсутствует
2349	929569.82	4215540.73	Аналитический метод	0.10	Закрепление отсутствует
2350	929571.63	4215504.82	Аналитический метод	0.10	Закрепление отсутствует
2351	929571.92	4215480.01	Аналитический метод	0.10	Закрепление отсутствует
2352	929572.41	4215454.70	Аналитический метод	0.10	Закрепление отсутствует
2353	929573.90	4215429.62	Аналитический метод	0.10	Закрепление отсутствует
2354	929574.83	4215404.84	Аналитический метод	0.10	Закрепление отсутствует
2355	929575.69	4215375.72	Аналитический метод	0.10	Закрепление отсутствует
2356	929576.57	4215354.79	Аналитический метод	0.10	Закрепление отсутствует
2357	929577.66	4215321.82	Аналитический метод	0.10	Закрепление отсутствует
2358	929579.58	4215249.28	Аналитический метод	0.10	Закрепление отсутствует
2359	929580.86	4215234.73	Аналитический метод	0.10	Закрепление отсутствует
2360	929581.31	4215217.78	Аналитический метод	0.10	Закрепление отсутствует
2361	929579.26	4215217.69	Аналитический метод	0.10	Закрепление отсутствует
2362	929580.69	4215154.92	Аналитический метод	0.10	Закрепление отсутствует
2363	929581.65	4215131.47	Аналитический метод	0.10	Закрепление отсутствует
2364	929578.66	4215121.42	Аналитический метод	0.10	Закрепление отсутствует
2365	929579.09	4215087.95	Аналитический метод	0.10	Закрепление отсутствует
2366	929582.75	4215077.55	Аналитический метод	0.10	Закрепление отсутствует
2367	929583.60	4215054.51	Аналитический метод	0.10	Закрепление отсутствует
2368	929585.97	4215030.06	Аналитический метод	0.10	Закрепление отсутствует
2369	929584.15	4215005.62	Аналитический метод	0.10	Закрепление отсутствует
2370	929584.97	4214979.78	Аналитический метод	0.10	Закрепление отсутствует
2371	929587.98	4214929.55	Аналитический метод	0.10	Закрепление отсутствует
2372	929591.30	4214879.84	Аналитический метод	0.10	Закрепление отсутствует

2. Сведения о характерных точках границ объекта					
Обозначение характерных точек границ	Координаты, м		Метод определения координат характерной точки	Средняя квадратическая погрешность положения характерной точки (Mt), м	Описание обозначения точки на местности (при наличии)
	X	Y			
1	2	3	4	5	6
2373	929592.33	4214854.01	Аналитический метод	0.10	Закрепление отсутствует
2374	929592.21	4214830.47	Аналитический метод	0.10	Закрепление отсутствует
2375	929592.39	4214812.79	Аналитический метод	0.10	Закрепление отсутствует
2376	929592.72	4214804.32	Аналитический метод	0.10	Закрепление отсутствует
2377	929595.89	4214779.87	Аналитический метод	0.10	Закрепление отсутствует
2378	929595.42	4214757.08	Аналитический метод	0.10	Закрепление отсутствует
2379	929593.35	4214748.43	Аналитический метод	0.10	Закрепление отсутствует
2380	929593.08	4214746.58	Аналитический метод	0.10	Закрепление отсутствует
2381	929593.31	4214738.74	Аналитический метод	0.10	Закрепление отсутствует
2382	929593.25	4214733.85	Аналитический метод	0.10	Закрепление отсутствует
2383	929595.05	4214725.01	Аналитический метод	0.10	Закрепление отсутствует
2384	929589.18	4214683.69	Аналитический метод	0.10	Закрепление отсутствует
2385	929585.91	4214659.34	Аналитический метод	0.10	Закрепление отсутствует
2386	929584.11	4214654.05	Аналитический метод	0.10	Закрепление отсутствует
2387	929582.71	4214650.48	Аналитический метод	0.10	Закрепление отсутствует
2388	929581.29	4214647.61	Аналитический метод	0.10	Закрепление отсутствует
2389	929579.84	4214645.11	Аналитический метод	0.10	Закрепление отсутствует
2390	929578.50	4214641.58	Аналитический метод	0.10	Закрепление отсутствует
2391	929577.29	4214639.21	Аналитический метод	0.10	Закрепление отсутствует
2392	929575.89	4214636.92	Аналитический метод	0.10	Закрепление отсутствует
2393	929573.96	4214634.24	Аналитический метод	0.10	Закрепление отсутствует
2394	929572.25	4214629.06	Аналитический метод	0.10	Закрепление отсутствует
2395	929567.65	4214619.05	Аналитический метод	0.10	Закрепление отсутствует
2396	929556.41	4214607.57	Аналитический метод	0.10	Закрепление отсутствует
2397	929538.98	4214588.68	Аналитический метод	0.10	Закрепление отсутствует

2. Сведения о характерных точках границ объекта					
Обозначение характерных точек границ	Координаты, м		Метод определения координат характерной точки	Средняя квадратическая погрешность положения характерной точки (Mt), м	Описание обозначения точки на местности (при наличии)
	X	Y			
1	2	3	4	5	6
2398	929528.06	4214574.84	Аналитический метод	0.10	Закрепление отсутствует
2399	929507.57	4214555.24	Аналитический метод	0.10	Закрепление отсутствует
2400	929510.90	4214552.34	Аналитический метод	0.10	Закрепление отсутствует
2401	929502.58	4214543.19	Аналитический метод	0.10	Закрепление отсутствует
2402	929500.20	4214540.34	Аналитический метод	0.10	Закрепление отсутствует
2403	929497.94	4214537.37	Аналитический метод	0.10	Закрепление отсутствует
2404	929495.77	4214534.24	Аналитический метод	0.10	Закрепление отсутствует
2405	929493.26	4214530.20	Аналитический метод	0.10	Закрепление отсутствует
2406	929487.02	4214519.27	Аналитический метод	0.10	Закрепление отсутствует
2407	929484.96	4214511.11	Аналитический метод	0.10	Закрепление отсутствует
2408	929483.80	4214504.19	Аналитический метод	0.10	Закрепление отсутствует
2409	929483.16	4214497.15	Аналитический метод	0.10	Закрепление отсутствует
2410	929483.03	4214493.10	Аналитический метод	0.10	Закрепление отсутствует
2411	929483.42	4214488.67	Аналитический метод	0.10	Закрепление отсутствует
2412	929471.13	4214482.14	Аналитический метод	0.10	Закрепление отсутствует
2413	929488.48	4214449.47	Аналитический метод	0.10	Закрепление отсутствует
2414	929499.16	4214455.14	Аналитический метод	0.10	Закрепление отсутствует
2415	929506.23	4214448.07	Аналитический метод	0.10	Закрепление отсутствует
2416	929508.10	4214446.41	Аналитический метод	0.10	Закрепление отсутствует
2417	929512.22	4214442.12	Аналитический метод	0.10	Закрепление отсутствует
2418	929517.35	4214437.53	Аналитический метод	0.10	Закрепление отсутствует
2419	929520.43	4214435.10	Аналитический метод	0.10	Закрепление отсутствует
2420	929524.21	4214432.78	Аналитический метод	0.10	Закрепление отсутствует
2421	929522.96	4214430.29	Аналитический метод	0.10	Закрепление отсутствует
2422	929543.07	4214423.56	Аналитический метод	0.10	Закрепление отсутствует

2. Сведения о характерных точках границ объекта					
Обозначение характерных точек границ	Координаты, м		Метод определения координат характерной точки	Средняя квадратическая погрешность положения характерной точки (Mt), м	Описание обозначения точки на местности (при наличии)
	X	Y			
1	2	3	4	5	6
2423	929562.40	4214418.42	Аналитический метод	0.10	Закрепление отсутствует
2424	929567.80	4214415.34	Аналитический метод	0.10	Закрепление отсутствует
2425	929572.19	4214412.46	Аналитический метод	0.10	Закрепление отсутствует
2426	929575.80	4214409.53	Аналитический метод	0.10	Закрепление отсутствует
2427	929579.86	4214407.43	Аналитический метод	0.10	Закрепление отсутствует
2428	929582.96	4214405.30	Аналитический метод	0.10	Закрепление отсутствует
2429	929585.89	4214402.76	Аналитический метод	0.10	Закрепление отсутствует
2430	929589.31	4214398.88	Аналитический метод	0.10	Закрепление отсутствует
2431	929597.66	4214387.39	Аналитический метод	0.10	Закрепление отсутствует
2432	929598.85	4214388.21	Аналитический метод	0.10	Закрепление отсутствует
2433	929599.53	4214386.26	Аналитический метод	0.10	Закрепление отсутствует
2434	929600.47	4214381.28	Аналитический метод	0.10	Закрепление отсутствует
2435	929601.20	4214376.16	Аналитический метод	0.10	Закрепление отсутствует
2436	929602.43	4214363.20	Аналитический метод	0.10	Закрепление отсутствует
2437	929603.57	4214344.60	Аналитический метод	0.10	Закрепление отсутствует
2438	929604.26	4214339.02	Аналитический метод	0.10	Закрепление отсутствует
2439	929608.21	4214330.48	Аналитический метод	0.10	Закрепление отсутствует
2440	929608.61	4214324.55	Аналитический метод	0.10	Закрепление отсутствует
2441	929609.48	4214316.14	Аналитический метод	0.10	Закрепление отсутствует
2442	929611.47	4214291.43	Аналитический метод	0.10	Закрепление отсутствует
2443	929612.55	4214260.07	Аналитический метод	0.10	Закрепление отсутствует
2444	929612.96	4214239.96	Аналитический метод	0.10	Закрепление отсутствует
2445	929613.21	4214215.14	Аналитический метод	0.10	Закрепление отсутствует
2446	929612.98	4214190.15	Аналитический метод	0.10	Закрепление отсутствует
2447	929613.13	4214159.34	Аналитический метод	0.10	Закрепление отсутствует

2. Сведения о характерных точках границ объекта					
Обозначение характерных точек границ	Координаты, м		Метод определения координат характерной точки	Средняя квадратическая погрешность положения характерной точки (Mt), м	Описание обозначения точки на местности (при наличии)
	X	Y			
1	2	3	4	5	6
2448	929612.97	4214139.97	Аналитический метод	0.10	Закрепление отсутствует
2449	929613.84	4214114.88	Аналитический метод	0.10	Закрепление отсутствует
2450	929614.00	4214089.94	Аналитический метод	0.10	Закрепление отсутствует
2451	929614.61	4214065.34	Аналитический метод	0.10	Закрепление отсутствует
2452	929613.38	4214042.97	Аналитический метод	0.10	Закрепление отсутствует
2453	929609.29	4214032.64	Аналитический метод	0.10	Закрепление отсутствует
2454	929610.40	4213997.44	Аналитический метод	0.10	Закрепление отсутствует
2455	929613.61	4213988.20	Аналитический метод	0.10	Закрепление отсутствует
2456	929613.50	4213982.89	Аналитический метод	0.10	Закрепление отсутствует
2457	929614.78	4213964.98	Аналитический метод	0.10	Закрепление отсутствует
2458	929612.69	4213938.73	Аналитический метод	0.10	Закрепление отсутствует
2459	929613.42	4213936.35	Аналитический метод	0.10	Закрепление отсутствует
2460	929612.50	4213915.66	Аналитический метод	0.10	Закрепление отсутствует
2461	929611.71	4213890.15	Аналитический метод	0.10	Закрепление отсутствует
2462	929613.71	4213866.89	Аналитический метод	0.10	Закрепление отсутствует
2463	929609.82	4213856.01	Аналитический метод	0.10	Закрепление отсутствует
2464	929608.44	4213840.90	Аналитический метод	0.10	Закрепление отсутствует
2465	929607.92	4213815.17	Аналитический метод	0.10	Закрепление отсутствует
2466	929608.24	4213800.56	Аналитический метод	0.10	Закрепление отсутствует
2467	929607.42	4213790.62	Аналитический метод	0.10	Закрепление отсутствует
2468	929607.78	4213759.52	Аналитический метод	0.10	Закрепление отсутствует
2469	929607.73	4213739.47	Аналитический метод	0.10	Закрепление отсутствует
2470	929608.29	4213729.70	Аналитический метод	0.10	Закрепление отсутствует
2471	929608.95	4213710.47	Аналитический метод	0.10	Закрепление отсутствует
2472	929600.34	4213710.36	Аналитический метод	0.10	Закрепление отсутствует

2. Сведения о характерных точках границ объекта					
Обозначение характерных точек границ	Координаты, м		Метод определения координат характерной точки	Средняя квадратическая погрешность положения характерной точки (Mt), м	Описание обозначения точки на местности (при наличии)
	X	Y			
1	2	3	4	5	6
2473	929600.84	4213670.06	Аналитический метод	0.10	Закрепление отсутствует
2474	929610.56	4213670.18	Аналитический метод	0.10	Закрепление отсутствует
2475	929611.38	4213650.87	Аналитический метод	0.10	Закрепление отсутствует
2476	929611.49	4213641.88	Аналитический метод	0.10	Закрепление отсутствует
2477	929612.27	4213615.06	Аналитический метод	0.10	Закрепление отсутствует
2478	929612.41	4213588.40	Аналитический метод	0.10	Закрепление отсутствует
2479	929612.39	4213564.79	Аналитический метод	0.10	Закрепление отсутствует
2480	929611.75	4213540.49	Аналитический метод	0.10	Закрепление отсутствует
2481	929611.59	4213528.16	Аналитический метод	0.10	Закрепление отсутствует
2482	929610.53	4213528.16	Аналитический метод	0.10	Закрепление отсутствует
2483	929608.52	4213490.77	Аналитический метод	0.10	Закрепление отсутствует
2484	929607.73	4213465.13	Аналитический метод	0.10	Закрепление отсутствует
2485	929608.74	4213439.93	Аналитический метод	0.10	Закрепление отсутствует
2486	929608.72	4213411.28	Аналитический метод	0.10	Закрепление отсутствует
2487	929607.94	4213365.30	Аналитический метод	0.10	Закрепление отсутствует
2488	929607.96	4213340.26	Аналитический метод	0.10	Закрепление отсутствует
2489	929607.71	4213315.24	Аналитический метод	0.10	Закрепление отсутствует
2490	929607.91	4213265.09	Аналитический метод	0.10	Закрепление отсутствует
2491	929608.27	4213240.24	Аналитический метод	0.10	Закрепление отсутствует
2492	929607.35	4213190.27	Аналитический метод	0.10	Закрепление отсутствует
2493	929607.93	4213090.17	Аналитический метод	0.10	Закрепление отсутствует
2494	929607.82	4213071.47	Аналитический метод	0.10	Закрепление отсутствует
2495	929607.61	4213065.41	Аналитический метод	0.10	Закрепление отсутствует
2496	929607.69	4213042.68	Аналитический метод	0.10	Закрепление отсутствует
2497	929603.75	4213032.82	Аналитический метод	0.10	Закрепление отсутствует

2. Сведения о характерных точках границ объекта					
Обозначение характерных точек границ	Координаты, м		Метод определения координат характерной точки	Средняя квадратическая погрешность положения характерной точки (Mt), м	Описание обозначения точки на местности (при наличии)
	X	Y			
1	2	3	4	5	6
2498	929603.45	4213015.27	Аналитический метод	0.10	Закрепление отсутствует
2499	929603.36	4212998.11	Аналитический метод	0.10	Закрепление отсутствует
2500	929606.75	4212988.07	Аналитический метод	0.10	Закрепление отсутствует
2501	929606.91	4212965.31	Аналитический метод	0.10	Закрепление отсутствует
2502	929606.64	4212957.08	Аналитический метод	0.10	Закрепление отсутствует
2503	929607.53	4212939.91	Аналитический метод	0.10	Закрепление отсутствует
2504	929607.35	4212915.55	Аналитический метод	0.10	Закрепление отсутствует
2505	929604.89	4212865.37	Аналитический метод	0.10	Закрепление отсутствует
2506	929606.17	4212815.01	Аналитический метод	0.10	Закрепление отсутствует
2507	929606.35	4212790.02	Аналитический метод	0.10	Закрепление отсутствует
2508	929606.88	4212765.28	Аналитический метод	0.10	Закрепление отсутствует
2509	929605.29	4212715.44	Аналитический метод	0.10	Закрепление отсутствует
2510	929605.15	4212690.14	Аналитический метод	0.10	Закрепление отсутствует
2511	929605.53	4212664.85	Аналитический метод	0.10	Закрепление отсутствует
2512	929606.50	4212640.08	Аналитический метод	0.10	Закрепление отсутствует
2513	929605.99	4212615.34	Аналитический метод	0.10	Закрепление отсутствует
2514	929606.01	4212590.28	Аналитический метод	0.10	Закрепление отсутствует
2515	929605.69	4212565.13	Аналитический метод	0.10	Закрепление отсутствует
2516	929606.28	4212540.17	Аналитический метод	0.10	Закрепление отсутствует
2517	929605.34	4212492.00	Аналитический метод	0.10	Закрепление отсутствует
2518	929601.82	4212482.05	Аналитический метод	0.10	Закрепление отсутствует
2519	929600.96	4212447.48	Аналитический метод	0.10	Закрепление отсутствует
2520	929600.72	4212434.27	Аналитический метод	0.10	Закрепление отсутствует
2521	929599.98	4212428.51	Аналитический метод	0.10	Закрепление отсутствует
2522	929599.30	4212425.73	Аналитический метод	0.10	Закрепление отсутствует

2. Сведения о характерных точках границ объекта					
Обозначение характерных точек границ	Координаты, м		Метод определения координат характерной точки	Средняя квадратическая погрешность положения характерной точки (Mt), м	Описание обозначения точки на местности (при наличии)
	X	Y			
1	2	3	4	5	6
2523	929596.53	4212417.18	Аналитический метод	0.10	Закрепление отсутствует
2524	929594.77	4212414.92	Аналитический метод	0.10	Закрепление отсутствует
2525	929591.93	4212411.92	Аналитический метод	0.10	Закрепление отсутствует
2526	929589.12	4212409.51	Аналитический метод	0.10	Закрепление отсутствует
2527	929586.51	4212406.29	Аналитический метод	0.10	Закрепление отсутствует
2528	929584.15	4212403.77	Аналитический метод	0.10	Закрепление отсутствует
2529	929579.81	4212399.68	Аналитический метод	0.10	Закрепление отсутствует
2530	929577.16	4212397.43	Аналитический метод	0.10	Закрепление отсутствует
2531	929535.78	4212373.80	Аналитический метод	0.10	Закрепление отсутствует
2532	929525.21	4212372.03	Аналитический метод	0.10	Закрепление отсутствует
2533	929494.96	4212354.39	Аналитический метод	0.10	Закрепление отсутствует
2534	929488.72	4212346.70	Аналитический метод	0.10	Закрепление отсутствует
2535	929446.17	4212321.77	Аналитический метод	0.10	Закрепление отсутствует
2536	929441.45	4212318.34	Аналитический метод	0.10	Закрепление отсутствует
2537	929437.06	4212314.74	Аналитический метод	0.10	Закрепление отсутствует
2538	929432.76	4212310.73	Аналитический метод	0.10	Закрепление отсутствует
2539	929428.76	4212306.40	Аналитический метод	0.10	Закрепление отсутствует
2540	929425.10	4212301.78	Аналитический метод	0.10	Закрепление отсутствует
2541	929421.79	4212296.89	Аналитический метод	0.10	Закрепление отсутствует
2542	929418.83	4212291.73	Аналитический метод	0.10	Закрепление отсутствует
2543	929416.26	4212286.35	Аналитический метод	0.10	Закрепление отсутствует
2544	929414.11	4212280.78	Аналитический метод	0.10	Закрепление отсутствует
2545	929412.38	4212275.07	Аналитический метод	0.10	Закрепление отсутствует
2546	929411.68	4212272.16	Аналитический метод	0.10	Закрепление отсутствует
2547	929411.06	4212269.08	Аналитический метод	0.10	Закрепление отсутствует

2. Сведения о характерных точках границ объекта					
Обозначение характерных точек границ	Координаты, м		Метод определения координат характерной точки	Средняя квадратическая погрешность положения характерной точки (Mt), м	Описание обозначения точки на местности (при наличии)
	X	Y			
1	2	3	4	5	6
2548	929410.27	4212262.31	Аналитический метод	0.10	Закрепление отсутствует
2549	929410.07	4212255.71	Аналитический метод	0.10	Закрепление отсутствует
2550	929410.41	4212249.19	Аналитический метод	0.10	Закрепление отсутствует
2551	929411.28	4212242.73	Аналитический метод	0.10	Закрепление отсутствует
2552	929412.25	4212237.88	Аналитический метод	0.10	Закрепление отсутствует
2553	929414.45	4212230.64	Аналитический метод	0.10	Закрепление отсутствует
2554	929416.62	4212225.08	Аналитический метод	0.10	Закрепление отсутствует
2555	929420.23	4212217.90	Аналитический метод	0.10	Закрепление отсутствует
2556	929418.89	4212216.77	Аналитический метод	0.10	Закрепление отсутствует
2557	929429.66	4212202.35	Аналитический метод	0.10	Закрепление отсутствует
2558	929433.72	4212197.82	Аналитический метод	0.10	Закрепление отсутствует
2559	929438.13	4212193.59	Аналитический метод	0.10	Закрепление отсутствует
2560	929442.86	4212189.70	Аналитический метод	0.10	Закрепление отсутствует
2561	929447.89	4212186.16	Аналитический метод	0.10	Закрепление отсутствует
2562	929450.70	4212184.42	Аналитический метод	0.10	Закрепление отсутствует
2563	929454.29	4212182.53	Аналитический метод	0.10	Закрепление отсутствует
2564	929457.87	4212180.86	Аналитический метод	0.10	Закрепление отсутствует
2565	929462.88	4212178.85	Аналитический метод	0.10	Закрепление отсутствует
2566	929469.13	4212177.31	Аналитический метод	0.10	Закрепление отсутствует
2567	929503.98	4212171.63	Аналитический метод	0.10	Закрепление отсутствует
2568	929513.46	4212166.46	Аналитический метод	0.10	Закрепление отсутствует
2569	929547.97	4212161.84	Аналитический метод	0.10	Закрепление отсутствует
2570	929558.60	4212164.34	Аналитический метод	0.10	Закрепление отсутствует
2571	929561.35	4212164.01	Аналитический метод	0.10	Закрепление отсутствует
2572	929567.93	4212161.41	Аналитический метод	0.10	Закрепление отсутствует

2. Сведения о характерных точках границ объекта					
Обозначение характерных точек границ	Координаты, м		Метод определения координат характерной точки	Средняя квадратическая погрешность положения характерной точки (Mt), м	Описание обозначения точки на местности (при наличии)
	X	Y			
1	2	3	4	5	6
2573	929572.60	4212159.20	Аналитический метод	0.10	Закрепление отсутствует
2574	929574.78	4212157.98	Аналитический метод	0.10	Закрепление отсутствует
2575	929577.53	4212156.83	Аналитический метод	0.10	Закрепление отсутствует
2576	929582.00	4212155.51	Аналитический метод	0.10	Закрепление отсутствует
2577	929584.69	4212154.22	Аналитический метод	0.10	Закрепление отсутствует
2578	929587.27	4212152.71	Аналитический метод	0.10	Закрепление отсутствует
2579	929590.40	4212150.48	Аналитический метод	0.10	Закрепление отсутствует
2580	929591.89	4212148.85	Аналитический метод	0.10	Закрепление отсутствует
2581	929593.66	4212146.61	Аналитический метод	0.10	Закрепление отсутствует
2582	929595.25	4212144.26	Аналитический метод	0.10	Закрепление отсутствует
2583	929596.64	4212141.81	Аналитический метод	0.10	Закрепление отсутствует
2584	929597.83	4212139.30	Аналитический метод	0.10	Закрепление отсутствует
2585	929601.39	4212130.20	Аналитический метод	0.10	Закрепление отсутствует
2586	929602.29	4212126.21	Аналитический метод	0.10	Закрепление отсутствует
2587	929603.85	4212110.67	Аналитический метод	0.10	Закрепление отсутствует
2588	929604.34	4212099.73	Аналитический метод	0.10	Закрепление отсутствует
2589	929604.68	4212078.05	Аналитический метод	0.10	Закрепление отсутствует
2590	929609.21	4212070.08	Аналитический метод	0.10	Закрепление отсутствует
2591	929607.71	4212048.49	Аналитический метод	0.10	Закрепление отсутствует
2592	929607.92	4212023.00	Аналитический метод	0.10	Закрепление отсутствует
2593	929607.56	4211998.20	Аналитический метод	0.10	Закрепление отсутствует
2594	929607.02	4211973.07	Аналитический метод	0.10	Закрепление отсутствует
2595	929607.17	4211946.39	Аналитический метод	0.10	Закрепление отсутствует
2596	929607.44	4211922.92	Аналитический метод	0.10	Закрепление отсутствует
2597	929607.33	4211897.72	Аналитический метод	0.10	Закрепление отсутствует

2. Сведения о характерных точках границ объекта					
Обозначение характерных точек границ	Координаты, м		Метод определения координат характерной точки	Средняя квадратическая погрешность положения характерной точки (Mt), м	Описание обозначения точки на местности (при наличии)
	X	Y			
1	2	3	4	5	6
2598	929608.36	4211872.70	Аналитический метод	0.10	Закрепление отсутствует
2599	929608.34	4211848.04	Аналитический метод	0.10	Закрепление отсутствует
2600	929608.07	4211823.06	Аналитический метод	0.10	Закрепление отсутствует
2601	929608.00	4211805.95	Аналитический метод	0.10	Закрепление отсутствует
2602	929604.10	4211796.61	Аналитический метод	0.10	Закрепление отсутствует
2603	929603.50	4211769.82	Аналитический метод	0.10	Закрепление отсутствует
2604	929602.79	4211753.56	Аналитический метод	0.10	Закрепление отсутствует
2605	929601.30	4211744.20	Аналитический метод	0.10	Закрепление отсутствует
2606	929600.31	4211740.47	Аналитический метод	0.10	Закрепление отсутствует
2607	929599.08	4211736.82	Аналитический метод	0.10	Закрепление отсутствует
2608	929597.56	4211733.15	Аналитический метод	0.10	Закрепление отсутствует
2609	929595.65	4211729.12	Аналитический метод	0.10	Закрепление отсутствует
2610	929593.51	4211725.36	Аналитический метод	0.10	Закрепление отсутствует
2611	929589.45	4211719.58	Аналитический метод	0.10	Закрепление отсутствует
2612	929586.40	4211715.90	Аналитический метод	0.10	Закрепление отсутствует
2613	929585.77	4211714.29	Аналитический метод	0.10	Закрепление отсутствует
2614	929582.84	4211711.30	Аналитический метод	0.10	Закрепление отсутствует
2615	929578.65	4211707.70	Аналитический метод	0.10	Закрепление отсутствует
2616	929575.39	4211705.95	Аналитический метод	0.10	Закрепление отсутствует
2617	929571.51	4211704.12	Аналитический метод	0.10	Закрепление отсутствует
2618	929564.63	4211701.28	Аналитический метод	0.10	Закрепление отсутствует
2619	929547.20	4211694.70	Аналитический метод	0.10	Закрепление отсутствует
2620	929529.75	4211688.42	Аналитический метод	0.10	Закрепление отсутствует
2621	929522.18	4211680.78	Аналитический метод	0.10	Закрепление отсутствует
2622	929485.82	4211665.37	Аналитический метод	0.10	Закрепление отсутствует

2. Сведения о характерных точках границ объекта					
Обозначение характерных точек границ	Координаты, м		Метод определения координат характерной точки	Средняя квадратическая погрешность положения характерной точки (Mt), м	Описание обозначения точки на местности (при наличии)
	X	Y			
1	2	3	4	5	6
2623	929463.20	4211655.38	Аналитический метод	0.10	Закрепление отсутствует
2624	929440.00	4211646.81	Аналитический метод	0.10	Закрепление отсутствует
2625	929416.45	4211637.60	Аналитический метод	0.10	Закрепление отсутствует
2626	929393.33	4211627.90	Аналитический метод	0.10	Закрепление отсутствует
2627	929370.45	4211618.66	Аналитический метод	0.10	Закрепление отсутствует
2628	929363.43	4211616.11	Аналитический метод	0.10	Закрепление отсутствует
2629	929353.68	4211611.35	Аналитический метод	0.10	Закрепление отсутствует
2630	929343.51	4211608.02	Аналитический метод	0.10	Закрепление отсутствует
2631	929323.87	4211599.30	Аналитический метод	0.10	Закрепление отсутствует
2632	929277.63	4211580.61	Аналитический метод	0.10	Закрепление отсутствует
2633	929231.56	4211561.46	Аналитический метод	0.10	Закрепление отсутствует
2634	929208.12	4211552.38	Аналитический метод	0.10	Закрепление отсутствует
2635	929185.28	4211542.34	Аналитический метод	0.10	Закрепление отсутствует
2636	929162.12	4211533.60	Аналитический метод	0.10	Закрепление отсутствует
2637	929138.53	4211524.33	Аналитический метод	0.10	Закрепление отсутствует
2638	929115.61	4211514.28	Аналитический метод	0.10	Закрепление отсутствует
2639	929085.06	4211502.10	Аналитический метод	0.10	Закрепление отсутствует
2640	929046.21	4211486.19	Аналитический метод	0.10	Закрепление отсутствует
2641	929022.90	4211476.89	Аналитический метод	0.10	Закрепление отсутствует
2642	928999.89	4211467.00	Аналитический метод	0.10	Закрепление отсутствует
2643	928930.66	4211438.94	Аналитический метод	0.10	Закрепление отсутствует
2644	928907.48	4211430.09	Аналитический метод	0.10	Закрепление отсутствует
2645	928884.26	4211421.58	Аналитический метод	0.10	Закрепление отсутствует
2646	928860.35	4211413.65	Аналитический метод	0.10	Закрепление отсутствует
2647	928856.68	4211412.22	Аналитический метод	0.10	Закрепление отсутствует

2. Сведения о характерных точках границ объекта					
Обозначение характерных точек границ	Координаты, м		Метод определения координат характерной точки	Средняя квадратическая погрешность положения характерной точки (Mt), м	Описание обозначения точки на местности (при наличии)
	X	Y			
1	2	3	4	5	6
2648	928854.84	4211416.90	Аналитический метод	0.10	Закрепление отсутствует
2649	928824.14	4211404.79	Аналитический метод	0.10	Закрепление отсутствует
2650	928823.25	4211402.08	Аналитический метод	0.10	Закрепление отсутствует
2651	928810.69	4211396.49	Аналитический метод	0.10	Закрепление отсутствует
2652	928791.70	4211388.95	Аналитический метод	0.10	Закрепление отсутствует
2653	928785.77	4211383.36	Аналитический метод	0.10	Закрепление отсутствует
2654	928783.39	4211380.89	Аналитический метод	0.10	Закрепление отсутствует
2655	928775.83	4211377.28	Аналитический метод	0.10	Закрепление отсутствует
2656	928698.82	4211345.08	Аналитический метод	0.10	Закрепление отсутствует
2657	928679.87	4211337.67	Аналитический метод	0.10	Закрепление отсутствует
2658	928662.46	4211329.23	Аналитический метод	0.10	Закрепление отсутствует
2659	928646.43	4211322.24	Аналитический метод	0.10	Закрепление отсутствует
2660	928513.53	4211269.53	Аналитический метод	0.10	Закрепление отсутствует
2661	928467.56	4211250.21	Аналитический метод	0.10	Закрепление отсутствует
2662	928444.16	4211241.32	Аналитический метод	0.10	Закрепление отсутствует
2663	928421.07	4211231.57	Аналитический метод	0.10	Закрепление отсутствует
2664	928393.03	4211220.52	Аналитический метод	0.10	Закрепление отсутствует
2665	928328.17	4211194.36	Аналитический метод	0.10	Закрепление отсутствует
2666	928305.14	4211184.64	Аналитический метод	0.10	Закрепление отсутствует
2667	928282.59	4211175.56	Аналитический метод	0.10	Закрепление отсутствует
2668	928257.94	4211168.10	Аналитический метод	0.10	Закрепление отсутствует
2669	928237.66	4211157.47	Аналитический метод	0.10	Закрепление отсутствует
2670	928237.46	4211157.63	Аналитический метод	0.10	Закрепление отсутствует
2671	928229.16	4211153.34	Аналитический метод	0.10	Закрепление отсутствует
2672	928190.32	4211138.15	Аналитический метод	0.10	Закрепление отсутствует

2. Сведения о характерных точках границ объекта					
Обозначение характерных точек границ	Координаты, м		Метод определения координат характерной точки	Средняя квадратическая погрешность положения характерной точки (Mt), м	Описание обозначения точки на местности (при наличии)
	X	Y			
1	2	3	4	5	6
2673	928180.78	4211134.29	Аналитический метод	0.10	Закрепление отсутствует
2674	928174.87	4211131.72	Аналитический метод	0.10	Закрепление отсутствует
2675	928170.25	4211130.22	Аналитический метод	0.10	Закрепление отсутствует
2676	928157.95	4211132.94	Аналитический метод	0.10	Закрепление отсутствует
2677	928124.19	4211119.54	Аналитический метод	0.10	Закрепление отсутствует
2678	928116.14	4211112.29	Аналитический метод	0.10	Закрепление отсутствует
2679	928109.72	4211109.53	Аналитический метод	0.10	Закрепление отсутствует
2680	928094.24	4211102.48	Аналитический метод	0.10	Закрепление отсутствует
2681	928072.93	4211089.85	Аналитический метод	0.10	Закрепление отсутствует
2682	928003.95	4211062.62	Аналитический метод	0.10	Закрепление отсутствует
2683	927982.17	4211053.33	Аналитический метод	0.10	Закрепление отсутствует
2684	927969.21	4211051.08	Аналитический метод	0.10	Закрепление отсутствует
2685	927956.56	4211045.87	Аналитический метод	0.10	Закрепление отсутствует
2686	927935.04	4211036.29	Аналитический метод	0.10	Закрепление отсутствует
2687	927933.67	4211034.48	Аналитический метод	0.10	Закрепление отсутствует
2688	927932.40	4211033.28	Аналитический метод	0.10	Закрепление отсутствует
2689	927911.41	4211024.96	Аналитический метод	0.10	Закрепление отсутствует
2690	927888.15	4211015.49	Аналитический метод	0.10	Закрепление отсутствует
2691	927842.60	4210996.58	Аналитический метод	0.10	Закрепление отсутствует
2692	927819.81	4210989.91	Аналитический метод	0.10	Закрепление отсутствует
2693	927794.73	4210980.96	Аналитический метод	0.10	Закрепление отсутствует
2694	927771.17	4210971.70	Аналитический метод	0.10	Закрепление отсутствует
2695	927746.16	4210961.45	Аналитический метод	0.10	Закрепление отсутствует
2696	927724.78	4210953.10	Аналитический метод	0.10	Закрепление отсутствует
2697	927700.17	4210942.89	Аналитический метод	0.10	Закрепление отсутствует

2. Сведения о характерных точках границ объекта					
Обозначение характерных точек границ	Координаты, м		Метод определения координат характерной точки	Средняя квадратическая погрешность положения характерной точки (Mt), м	Описание обозначения точки на местности (при наличии)
	X	Y			
1	2	3	4	5	6
2698	927678.97	4210931.58	Аналитический метод	0.10	Закрепление отсутствует
2699	927656.19	4210923.17	Аналитический метод	0.10	Закрепление отсутствует
2700	927632.57	4210913.80	Аналитический метод	0.10	Закрепление отсутствует
2701	927610.22	4210903.92	Аналитический метод	0.10	Закрепление отсутствует
2702	927586.42	4210896.84	Аналитический метод	0.10	Закрепление отсутствует
2703	927583.31	4210895.62	Аналитический метод	0.10	Закрепление отсутствует
2704	927567.64	4210888.46	Аналитический метод	0.10	Закрепление отсутствует
2705	927554.66	4210883.39	Аналитический метод	0.10	Закрепление отсутствует
2706	927532.65	4210875.33	Аналитический метод	0.10	Закрепление отсутствует
2707	927516.18	4210868.96	Аналитический метод	0.10	Закрепление отсутствует
2708	927492.32	4210859.38	Аналитический метод	0.10	Закрепление отсутствует
2709	927470.94	4210848.46	Аналитический метод	0.10	Закрепление отсутствует
2710	927462.67	4210846.74	Аналитический метод	0.10	Закрепление отсутствует
2711	927446.67	4210840.72	Аналитический метод	0.10	Закрепление отсутствует
2712	927408.45	4210824.67	Аналитический метод	0.10	Закрепление отсутствует
2713	927400.10	4210819.60	Аналитический метод	0.10	Закрепление отсутствует
2714	927376.11	4210810.03	Аналитический метод	0.10	Закрепление отсутствует
2715	927354.72	4210801.01	Аналитический метод	0.10	Закрепление отсутствует
2716	927331.85	4210791.98	Аналитический метод	0.10	Закрепление отсутствует
2717	927314.42	4210785.93	Аналитический метод	0.10	Закрепление отсутствует
2718	927309.09	4210785.20	Аналитический метод	0.10	Закрепление отсутствует
2719	927284.16	4210775.60	Аналитический метод	0.10	Закрепление отсутствует
2720	927243.37	4210758.48	Аналитический метод	0.10	Закрепление отсутствует
2721	927237.95	4210756.97	Аналитический метод	0.10	Закрепление отсутствует
2722	927229.53	4210756.58	Аналитический метод	0.10	Закрепление отсутствует

2. Сведения о характерных точках границ объекта					
Обозначение характерных точек границ	Координаты, м		Метод определения координат характерной точки	Средняя квадратическая погрешность положения характерной точки (Mt), м	Описание обозначения точки на местности (при наличии)
	X	Y			
1	2	3	4	5	6
2723	927197.47	4210743.66	Аналитический метод	0.10	Закрепление отсутствует
2724	927189.57	4210736.46	Аналитический метод	0.10	Закрепление отсутствует
2725	927177.33	4210731.47	Аналитический метод	0.10	Закрепление отсутствует
2726	927120.90	4210709.95	Аналитический метод	0.10	Закрепление отсутствует
2727	927099.76	4210697.20	Аналитический метод	0.10	Закрепление отсутствует
2728	927076.33	4210690.58	Аналитический метод	0.10	Закрепление отсутствует
2729	927052.97	4210680.12	Аналитический метод	0.10	Закрепление отсутствует
2730	927029.82	4210671.35	Аналитический метод	0.10	Закрепление отсутствует
2731	926983.22	4210652.52	Аналитический метод	0.10	Закрепление отсутствует
2732	926972.19	4210647.84	Аналитический метод	0.10	Закрепление отсутствует
2733	926971.55	4210649.39	Аналитический метод	0.10	Закрепление отсутствует
2734	926913.12	4210626.11	Аналитический метод	0.10	Закрепление отсутствует
2735	926888.76	4210616.07	Аналитический метод	0.10	Закрепление отсутствует
2736	926867.07	4210607.46	Аналитический метод	0.10	Закрепление отсутствует
2737	926843.39	4210599.00	Аналитический метод	0.10	Закрепление отсутствует
2738	926797.06	4210579.37	Аналитический метод	0.10	Закрепление отсутствует
2739	926727.80	4210551.67	Аналитический метод	0.10	Закрепление отсутствует
2740	926704.09	4210543.11	Аналитический метод	0.10	Закрепление отсутствует
2741	926679.70	4210532.59	Аналитический метод	0.10	Закрепление отсутствует
2742	926655.18	4210522.94	Аналитический метод	0.10	Закрепление отсутствует
2743	926634.54	4210514.99	Аналитический метод	0.10	Закрепление отсутствует
2744	926604.75	4210502.85	Аналитический метод	0.10	Закрепление отсутствует
2745	926588.14	4210495.88	Аналитический метод	0.10	Закрепление отсутствует
2746	926542.07	4210477.17	Аналитический метод	0.10	Закрепление отсутствует
2747	926518.68	4210468.36	Аналитический метод	0.10	Закрепление отсутствует

2. Сведения о характерных точках границ объекта					
Обозначение характерных точек границ	Координаты, м		Метод определения координат характерной точки	Средняя квадратическая погрешность положения характерной точки (Mt), м	Описание обозначения точки на местности (при наличии)
	X	Y			
1	2	3	4	5	6
2748	926425.69	4210430.96	Аналитический метод	0.10	Закрепление отсутствует
2749	926379.37	4210411.86	Аналитический метод	0.10	Закрепление отсутствует
2750	926356.42	4210402.15	Аналитический метод	0.10	Закрепление отсутствует
2751	926333.56	4210393.04	Аналитический метод	0.10	Закрепление отсутствует
2752	926312.21	4210385.49	Аналитический метод	0.10	Закрепление отсутствует
2753	926276.09	4210373.09	Аналитический метод	0.10	Закрепление отсутствует
2754	926260.54	4210367.37	Аналитический метод	0.10	Закрепление отсутствует
2755	926239.07	4210358.55	Аналитический метод	0.10	Закрепление отсутствует
2756	926193.19	4210338.42	Аналитический метод	0.10	Закрепление отсутствует
2757	926170.33	4210328.75	Аналитический метод	0.10	Закрепление отсутствует
2758	926147.18	4210319.36	Аналитический метод	0.10	Закрепление отсутствует
2759	926124.46	4210309.82	Аналитический метод	0.10	Закрепление отсутствует
2760	926077.24	4210293.51	Аналитический метод	0.10	Закрепление отсутствует
2761	926053.63	4210284.15	Аналитический метод	0.10	Закрепление отсутствует
2762	925984.49	4210254.98	Аналитический метод	0.10	Закрепление отсутствует
2763	925961.44	4210245.85	Аналитический метод	0.10	Закрепление отсутствует
2764	925938.03	4210236.84	Аналитический метод	0.10	Закрепление отсутствует
2765	925914.87	4210227.31	Аналитический метод	0.10	Закрепление отсутствует
2766	925844.92	4210199.78	Аналитический метод	0.10	Закрепление отсутствует
2767	925821.98	4210189.60	Аналитический метод	0.10	Закрепление отсутствует
2768	925799.13	4210180.33	Аналитический метод	0.10	Закрепление отсутствует
2769	925752.42	4210162.20	Аналитический метод	0.10	Закрепление отсутствует
2770	925726.67	4210151.80	Аналитический метод	0.10	Закрепление отсутствует
2771	925716.32	4210151.33	Аналитический метод	0.10	Закрепление отсутствует
2772	925704.79	4210147.17	Аналитический метод	0.10	Закрепление отсутствует

2. Сведения о характерных точках границ объекта					
Обозначение характерных точек границ	Координаты, м		Метод определения координат характерной точки	Средняя квадратическая погрешность положения характерной точки (Mt), м	Описание обозначения точки на местности (при наличии)
	X	Y			
1	2	3	4	5	6
2773	925684.16	4210138.72	Аналитический метод	0.10	Закрепление отсутствует
2774	925673.63	4210129.89	Аналитический метод	0.10	Закрепление отсутствует
2775	925648.47	4210121.05	Аналитический метод	0.10	Закрепление отсутствует
2776	925646.76	4210125.60	Аналитический метод	0.10	Закрепление отсутствует
2777	925616.80	4210114.36	Аналитический метод	0.10	Закрепление отсутствует
2778	925618.75	4210109.18	Аналитический метод	0.10	Закрепление отсутствует
2779	925601.74	4210102.09	Аналитический метод	0.10	Закрепление отсутствует
2780	925601.30	4210103.13	Аналитический метод	0.10	Закрепление отсутствует
2781	925566.13	4210088.73	Аналитический метод	0.10	Закрепление отсутствует
2782	925543.33	4210078.64	Аналитический метод	0.10	Закрепление отсутствует
2783	925520.44	4210069.62	Аналитический метод	0.10	Закрепление отсутствует
2784	925496.92	4210061.02	Аналитический метод	0.10	Закрепление отсутствует
2785	925450.69	4210042.01	Аналитический метод	0.10	Закрепление отсутствует
2786	925427.18	4210033.52	Аналитический метод	0.10	Закрепление отсутствует
2787	925401.97	4210023.37	Аналитический метод	0.10	Закрепление отсутствует
2788	925322.00	4209991.89	Аналитический метод	0.10	Закрепление отсутствует
2789	925323.44	4209988.24	Аналитический метод	0.10	Закрепление отсутствует
2790	925312.54	4209983.06	Аналитический метод	0.10	Закрепление отсутствует
2791	925289.11	4209975.42	Аналитический метод	0.10	Закрепление отсутствует
2792	925264.98	4209965.75	Аналитический метод	0.10	Закрепление отсутствует
2793	925243.33	4209954.80	Аналитический метод	0.10	Закрепление отсутствует
2794	925236.89	4209953.14	Аналитический метод	0.10	Закрепление отсутствует
2795	925232.27	4209953.39	Аналитический метод	0.10	Закрепление отсутствует
2796	925223.39	4209952.36	Аналитический метод	0.10	Закрепление отсутствует
2797	925214.53	4209949.00	Аналитический метод	0.10	Закрепление отсутствует

2. Сведения о характерных точках границ объекта					
Обозначение характерных точек границ	Координаты, м		Метод определения координат характерной точки	Средняя квадратическая погрешность положения характерной точки (Mt), м	Описание обозначения точки на местности (при наличии)
	X	Y			
1	2	3	4	5	6
2798	925213.46	4209947.53	Аналитический метод	0.10	Закрепление отсутствует
2799	925208.95	4209945.33	Аналитический метод	0.10	Закрепление отсутствует
2800	925206.25	4209942.59	Аналитический метод	0.10	Закрепление отсутствует
2801	925195.21	4209936.03	Аналитический метод	0.10	Закрепление отсутствует
2802	925185.24	4209931.35	Аналитический метод	0.10	Закрепление отсутствует
2803	925167.18	4209924.03	Аналитический метод	0.10	Закрепление отсутствует
2804	925153.08	4209918.90	Аналитический метод	0.10	Закрепление отсутствует
2805	925141.81	4209919.62	Аналитический метод	0.10	Закрепление отсутствует
2806	925137.06	4209917.72	Аналитический метод	0.10	Закрепление отсутствует
2807	925136.37	4209919.37	Аналитический метод	0.10	Закрепление отсутствует
2808	925108.64	4209908.10	Аналитический метод	0.10	Закрепление отсутствует
2809	925100.59	4209901.31	Аналитический метод	0.10	Закрепление отсутствует
2810	925033.11	4209873.58	Аналитический метод	0.10	Закрепление отсутствует
2811	925010.15	4209864.30	Аналитический метод	0.10	Закрепление отсутствует
2812	924986.75	4209855.67	Аналитический метод	0.10	Закрепление отсутствует
2813	924961.35	4209845.80	Аналитический метод	0.10	Закрепление отсутствует
2814	924927.46	4209833.97	Аналитический метод	0.10	Закрепление отсутствует
2815	924928.50	4209831.31	Аналитический метод	0.10	Закрепление отсутствует
2816	924917.26	4209827.13	Аналитический метод	0.10	Закрепление отсутствует
2817	924887.49	4209814.70	Аналитический метод	0.10	Закрепление отсутствует
2818	924871.04	4209808.03	Аналитический метод	0.10	Закрепление отсутствует
2819	924856.42	4209802.49	Аналитический метод	0.10	Закрепление отсутствует
2820	924845.76	4209798.74	Аналитический метод	0.10	Закрепление отсутствует
2821	924820.40	4209788.96	Аналитический метод	0.10	Закрепление отсутствует
2822	924818.37	4209794.04	Аналитический метод	0.10	Закрепление отсутствует

2. Сведения о характерных точках границ объекта					
Обозначение характерных точек границ	Координаты, м		Метод определения координат характерной точки	Средняя квадратическая погрешность положения характерной точки (Mt), м	Описание обозначения точки на местности (при наличии)
	X	Y			
1	2	3	4	5	6
2823	924788.66	4209782.14	Аналитический метод	0.10	Закрепление отсутствует
2824	924790.62	4209777.39	Аналитический метод	0.10	Закрепление отсутствует
2825	924766.44	4209767.22	Аналитический метод	0.10	Закрепление отсутствует
2826	924765.76	4209768.81	Аналитический метод	0.10	Закрепление отсутствует
2827	924730.80	4209753.83	Аналитический метод	0.10	Закрепление отсутствует
2828	924707.86	4209744.36	Аналитический метод	0.10	Закрепление отсутствует
2829	924683.24	4209734.55	Аналитический метод	0.10	Закрепление отсутствует
2830	924661.47	4209726.13	Аналитический метод	0.10	Закрепление отсутствует
2831	924638.04	4209716.85	Аналитический метод	0.10	Закрепление отсутствует
2832	924615.00	4209707.12	Аналитический метод	0.10	Закрепление отсутствует
2833	924587.84	4209696.36	Аналитический метод	0.10	Закрепление отсутствует
2834	924545.43	4209680.02	Аналитический метод	0.10	Закрепление отсутствует
2835	924523.85	4209671.99	Аналитический метод	0.10	Закрепление отсутствует
2836	924513.29	4209671.28	Аналитический метод	0.10	Закрепление отсутствует
2837	924481.50	4209658.82	Аналитический метод	0.10	Закрепление отсутствует
2838	924473.40	4209652.19	Аналитический метод	0.10	Закрепление отсутствует
2839	924428.91	4209634.52	Аналитический метод	0.10	Закрепление отсутствует
2840	924405.40	4209625.61	Аналитический метод	0.10	Закрепление отсутствует
2841	924382.26	4209615.86	Аналитический метод	0.10	Закрепление отсутствует
2842	924358.66	4209606.49	Аналитический метод	0.10	Закрепление отсутствует
2843	924306.10	4209584.47	Аналитический метод	0.10	Закрепление отсутствует
2844	924283.71	4209574.77	Аналитический метод	0.10	Закрепление отсутствует
2845	924266.86	4209567.29	Аналитический метод	0.10	Закрепление отсутствует
2846	924238.28	4209555.55	Аналитический метод	0.10	Закрепление отсутствует
2847	924220.75	4209548.08	Аналитический метод	0.10	Закрепление отсутствует

2. Сведения о характерных точках границ объекта					
Обозначение характерных точек границ	Координаты, м		Метод определения координат характерной точки	Средняя квадратическая погрешность положения характерной точки (Mt), м	Описание обозначения точки на местности (при наличии)
	X	Y			
1	2	3	4	5	6
2848	924197.81	4209538.61	Аналитический метод	0.10	Закрепление отсутствует
2849	924174.75	4209529.47	Аналитический метод	0.10	Закрепление отсутствует
2850	924151.38	4209520.65	Аналитический метод	0.10	Закрепление отсутствует
2851	924128.27	4209511.60	Аналитический метод	0.10	Закрепление отсутствует
2852	924104.34	4209503.33	Аналитический метод	0.10	Закрепление отсутствует
2853	924058.17	4209483.03	Аналитический метод	0.10	Закрепление отсутствует
2854	924035.11	4209473.29	Аналитический метод	0.10	Закрепление отсутствует
2855	924012.57	4209463.36	Аналитический метод	0.10	Закрепление отсутствует
2856	923989.02	4209454.98	Аналитический метод	0.10	Закрепление отсутствует
2857	923973.38	4209448.48	Аналитический метод	0.10	Закрепление отсутствует
2858	923965.72	4209445.70	Аналитический метод	0.10	Закрепление отсутствует
2859	923942.59	4209435.57	Аналитический метод	0.10	Закрепление отсутствует
2860	923920.55	4209426.22	Аналитический метод	0.10	Закрепление отсутствует
2861	923897.15	4209419.82	Аналитический метод	0.10	Закрепление отсутствует
2862	923870.40	4209411.34	Аналитический метод	0.10	Закрепление отсутствует
2863	923859.97	4209411.43	Аналитический метод	0.10	Закрепление отсутствует
2864	923848.87	4209407.75	Аналитический метод	0.10	Закрепление отсутствует
2865	923827.69	4209402.00	Аналитический метод	0.10	Закрепление отсутствует
2866	923818.90	4209395.95	Аналитический метод	0.10	Закрепление отсутствует
2867	923811.29	4209393.79	Аналитический метод	0.10	Закрепление отсутствует
2868	923805.59	4209391.96	Аналитический метод	0.10	Закрепление отсутствует
2869	923796.96	4209388.52	Аналитический метод	0.10	Закрепление отсутствует
2870	923790.80	4209385.25	Аналитический метод	0.10	Закрепление отсутствует
2871	923785.05	4209381.53	Аналитический метод	0.10	Закрепление отсутствует
2872	923779.72	4209377.40	Аналитический метод	0.10	Закрепление отсутствует

2. Сведения о характерных точках границ объекта					
Обозначение характерных точек границ	Координаты, м		Метод определения координат характерной точки	Средняя квадратическая погрешность положения характерной точки (Mt), м	Описание обозначения точки на местности (при наличии)
	X	Y			
1	2	3	4	5	6
2873	923774.81	4209372.90	Аналитический метод	0.10	Закрепление отсутствует
2874	923763.86	4209361.55	Аналитический метод	0.10	Закрепление отсутствует
2875	923765.73	4209359.66	Аналитический метод	0.10	Закрепление отсутствует
2876	923763.67	4209356.64	Аналитический метод	0.10	Закрепление отсутствует
2877	923760.63	4209351.51	Аналитический метод	0.10	Закрепление отсутствует
2878	923758.99	4209348.37	Аналитический метод	0.10	Закрепление отсутствует
2879	923758.14	4209346.07	Аналитический метод	0.10	Закрепление отсутствует
2880	923752.90	4209347.45	Аналитический метод	0.10	Закрепление отсутствует
2881	923744.71	4209316.52	Аналитический метод	0.10	Закрепление отсутствует
2882	923750.26	4209315.05	Аналитический метод	0.10	Закрепление отсутствует
2883	923748.07	4209304.36	Аналитический метод	0.10	Закрепление отсутствует
2884	923747.61	4209304.48	Аналитический метод	0.10	Закрепление отсутствует
2885	923729.66	4209246.08	Аналитический метод	0.10	Закрепление отсутствует
2886	923718.62	4209224.54	Аналитический метод	0.10	Закрепление отсутствует
2887	923707.98	4209201.25	Аналитический метод	0.10	Закрепление отсутствует
2888	923698.52	4209177.46	Аналитический метод	0.10	Закрепление отсутствует
2889	923681.78	4209130.77	Аналитический метод	0.10	Закрепление отсутствует
2890	923665.19	4209088.82	Аналитический метод	0.10	Закрепление отсутствует
2891	923660.74	4209079.16	Аналитический метод	0.10	Закрепление отсутствует
2892	923657.75	4209070.63	Аналитический метод	0.10	Закрепление отсутствует
2893	923655.30	4209062.26	Аналитический метод	0.10	Закрепление отсутствует
2894	923652.40	4209050.16	Аналитический метод	0.10	Закрепление отсутствует
2895	923650.75	4209040.76	Аналитический метод	0.10	Закрепление отсутствует
2896	923647.46	4209004.08	Аналитический метод	0.10	Закрепление отсутствует
2897	923644.09	4208995.24	Аналитический метод	0.10	Закрепление отсутствует

2. Сведения о характерных точках границ объекта					
Обозначение характерных точек границ	Координаты, м		Метод определения координат характерной точки	Средняя квадратическая погрешность положения характерной точки (Mt), м	Описание обозначения точки на местности (при наличии)
	X	Y			
1	2	3	4	5	6
2898	923643.41	4208990.18	Аналитический метод	0.10	Закрепление отсутствует
2899	923642.29	4208983.87	Аналитический метод	0.10	Закрепление отсутствует
2900	923640.48	4208977.58	Аналитический метод	0.10	Закрепление отсутствует
2901	923638.91	4208972.84	Аналитический метод	0.10	Закрепление отсутствует
2902	923637.92	4208964.28	Аналитический метод	0.10	Закрепление отсутствует
2903	923637.10	4208962.76	Аналитический метод	0.10	Закрепление отсутствует
2904	923629.01	4208938.04	Аналитический метод	0.10	Закрепление отсутствует
2905	923624.70	4208925.93	Аналитический метод	0.10	Закрепление отсутствует
2906	923619.24	4208927.86	Аналитический метод	0.10	Закрепление отсутствует
2907	923608.56	4208897.70	Аналитический метод	0.10	Закрепление отсутствует
2908	923613.15	4208896.07	Аналитический метод	0.10	Закрепление отсутствует
2909	923610.08	4208885.70	Аналитический метод	0.10	Закрепление отсутствует
2910	923604.96	4208878.18	Аналитический метод	0.10	Закрепление отсутствует
2911	923600.30	4208867.28	Аналитический метод	0.10	Закрепление отсутствует
2912	923597.71	4208861.81	Аналитический метод	0.10	Закрепление отсутствует
2913	923594.13	4208855.16	Аналитический метод	0.10	Закрепление отсутствует
2914	923591.22	4208846.15	Аналитический метод	0.10	Закрепление отсутствует
2915	923586.80	4208839.88	Аналитический метод	0.10	Закрепление отсутствует
2916	923580.92	4208830.38	Аналитический метод	0.10	Закрепление отсутствует
2917	923577.57	4208823.93	Аналитический метод	0.10	Закрепление отсутствует
2918	923574.18	4208816.60	Аналитический метод	0.10	Закрепление отсутствует
2919	923571.15	4208809.14	Аналитический метод	0.10	Закрепление отсутствует
2920	923566.59	4208796.69	Аналитический метод	0.10	Закрепление отсутствует
2921	923553.37	4208755.92	Аналитический метод	0.10	Закрепление отсутствует
2922	923546.87	4208747.54	Аналитический метод	0.10	Закрепление отсутствует

2. Сведения о характерных точках границ объекта					
Обозначение характерных точек границ	Координаты, м		Метод определения координат характерной точки	Средняя квадратическая погрешность положения характерной точки (Mt), м	Описание обозначения точки на местности (при наличии)
	X	Y			
1	2	3	4	5	6
2923	923536.26	4208715.46	Аналитический метод	0.10	Закрепление отсутствует
2924	923536.04	4208705.14	Аналитический метод	0.10	Закрепление отсутствует
2925	923528.12	4208683.57	Аналитический метод	0.10	Закрепление отсутствует
2926	923520.04	4208660.03	Аналитический метод	0.10	Закрепление отсутствует
2927	923511.84	4208638.86	Аналитический метод	0.10	Закрепление отсутствует
2928	923485.77	4208565.95	Аналитический метод	0.10	Закрепление отсутствует
2929	923473.33	4208530.24	Аналитический метод	0.10	Закрепление отсутствует
2930	923475.31	4208529.51	Аналитический метод	0.10	Закрепление отсутствует
2931	923454.20	4208471.01	Аналитический метод	0.10	Закрепление отсутствует
2932	923446.02	4208447.42	Аналитический метод	0.10	Закрепление отсутствует
2933	923419.41	4208374.07	Аналитический метод	0.10	Закрепление отсутствует
2934	923409.44	4208347.29	Аналитический метод	0.10	Закрепление отсутствует
2935	923403.13	4208329.89	Аналитический метод	0.10	Закрепление отсутствует
2936	923395.33	4208306.09	Аналитический метод	0.10	Закрепление отсутствует
2937	923384.63	4208276.39	Аналитический метод	0.10	Закрепление отсутствует
2938	923378.26	4208259.40	Аналитический метод	0.10	Закрепление отсутствует
2939	923369.78	4208235.73	Аналитический метод	0.10	Закрепление отсутствует
2940	923357.51	4208200.74	Аналитический метод	0.10	Закрепление отсутствует
2941	923355.56	4208201.41	Аналитический метод	0.10	Закрепление отсутствует
2942	923342.54	4208165.88	Аналитический метод	0.10	Закрепление отсутствует
2943	923333.81	4208141.20	Аналитический метод	0.10	Закрепление отсутствует
2944	923325.43	4208119.02	Аналитический метод	0.10	Закрепление отсутствует
2945	923316.87	4208095.29	Аналитический метод	0.10	Закрепление отсутствует
2946	923308.85	4208071.65	Аналитический метод	0.10	Закрепление отсутствует
2947	923291.49	4208024.69	Аналитический метод	0.10	Закрепление отсутствует

2. Сведения о характерных точках границ объекта					
Обозначение характерных точек границ	Координаты, м		Метод определения координат характерной точки	Средняя квадратическая погрешность положения характерной точки (Mt), м	Описание обозначения точки на местности (при наличии)
	X	Y			
1	2	3	4	5	6
2948	923283.76	4208000.81	Аналитический метод	0.10	Закрепление отсутствует
2949	923228.97	4207846.40	Аналитический метод	0.10	Закрепление отсутствует
2950	923084.51	4207954.06	Аналитический метод	0.10	Закрепление отсутствует
2951	923023.56	4207872.27	Аналитический метод	0.10	Закрепление отсутствует
2952	923105.34	4207811.32	Аналитический метод	0.10	Закрепление отсутствует
2953	923162.71	4207888.30	Аналитический метод	0.10	Закрепление отсутствует
2954	923226.82	4207840.52	Аналитический метод	0.10	Закрепление отсутствует
2955	923217.64	4207814.61	Аналитический метод	0.10	Закрепление отсутствует
2956	923210.99	4207806.47	Аналитический метод	0.10	Закрепление отсутствует
2957	923198.92	4207774.48	Аналитический метод	0.10	Закрепление отсутствует
2958	923198.58	4207763.87	Аналитический метод	0.10	Закрепление отсутствует
2959	923190.59	4207742.20	Аналитический метод	0.10	Закрепление отсутствует
2960	923182.67	4207718.31	Аналитический метод	0.10	Закрепление отсутствует
2961	923170.52	4207682.62	Аналитический метод	0.10	Закрепление отсутствует
2962	923172.90	4207681.76	Аналитический метод	0.10	Закрепление отсутствует
2963	923167.75	4207669.06	Аналитический метод	0.10	Закрепление отсутствует
2964	923181.73	4207662.98	Аналитический метод	0.10	Закрепление отсутствует
2965	923190.05	4207664.20	Аналитический метод	0.10	Закрепление отсутствует
2966	923207.01	4207658.06	Аналитический метод	0.10	Закрепление отсутствует
2967	923209.87	4207661.88	Аналитический метод	0.10	Закрепление отсутствует
2968	923228.80	4207714.95	Аналитический метод	0.10	Закрепление отсутствует
2969	923232.85	4207713.50	Аналитический метод	0.10	Закрепление отсутствует
2970	923256.13	4207709.50	Аналитический метод	0.10	Закрепление отсутствует
2971	923265.00	4207734.29	Аналитический метод	0.10	Закрепление отсутствует
2972	923244.48	4207745.98	Аналитический метод	0.10	Закрепление отсутствует

2. Сведения о характерных точках границ объекта					
Обозначение характерных точек границ	Координаты, м		Метод определения координат характерной точки	Средняя квадратическая погрешность положения характерной точки (Mt), м	Описание обозначения точки на местности (при наличии)
	X	Y			
1	2	3	4	5	6
2973	923240.39	4207747.44	Аналитический метод	0.10	Закрепление отсутствует
2974	923258.82	4207799.11	Аналитический метод	0.10	Закрепление отсутствует
2975	923269.19	4207827.54	Аналитический метод	0.10	Закрепление отсутствует
2976	923262.06	4207830.02	Аналитический метод	0.10	Закрепление отсутствует
2977	923267.93	4207847.44	Аналитический метод	0.10	Закрепление отсутствует
2978	923285.10	4207894.40	Аналитический метод	0.10	Закрепление отсутствует
2979	923293.17	4207917.97	Аналитический метод	0.10	Закрепление отсутствует
2980	923302.00	4207941.30	Аналитический метод	0.10	Закрепление отсутствует
2981	923348.16	4208069.73	Аналитический метод	0.10	Закрепление отсутствует
2982	923370.01	4208129.75	Аналитический метод	0.10	Закрепление отсутствует
2983	923516.84	4208539.44	Аналитический метод	0.10	Закрепление отсутствует
2984	923516.69	4208542.06	Аналитический метод	0.10	Закрепление отсутствует
2985	923529.52	4208577.07	Аналитический метод	0.10	Закрепление отсутствует
2986	923532.58	4208586.58	Аналитический метод	0.10	Закрепление отсутствует
2987	923546.20	4208623.77	Аналитический метод	0.10	Закрепление отсутствует
2988	923555.38	4208647.22	Аналитический метод	0.10	Закрепление отсутствует
2989	923563.43	4208671.07	Аналитический метод	0.10	Закрепление отсутствует
2990	923580.71	4208718.35	Аналитический метод	0.10	Закрепление отсутствует
2991	923588.95	4208746.78	Аналитический метод	0.10	Закрепление отсутствует
2992	923597.65	4208774.76	Аналитический метод	0.10	Закрепление отсутствует
2993	923603.16	4208783.04	Аналитический метод	0.10	Закрепление отсутствует
2994	923604.90	4208788.70	Аналитический метод	0.10	Закрепление отсутствует
2995	923607.15	4208794.00	Аналитический метод	0.10	Закрепление отсутствует
2996	923609.82	4208799.57	Аналитический метод	0.10	Закрепление отсутствует
2997	923612.75	4208805.00	Аналитический метод	0.10	Закрепление отсутствует

2. Сведения о характерных точках границ объекта					
Обозначение характерных точек границ	Координаты, м		Метод определения координат характерной точки	Средняя квадратическая погрешность положения характерной точки (Mt), м	Описание обозначения точки на местности (при наличии)
	X	Y			
1	2	3	4	5	6
2998	923616.50	4208811.21	Аналитический метод	0.10	Закрепление отсутствует
2999	923618.07	4208816.73	Аналитический метод	0.10	Закрепление отсутствует
3000	923619.25	4208820.00	Аналитический метод	0.10	Закрепление отсутствует
3001	923625.00	4208827.74	Аналитический метод	0.10	Закрепление отсутствует
3002	923629.35	4208832.50	Аналитический метод	0.10	Закрепление отсутствует
3003	923632.85	4208837.52	Аналитический метод	0.10	Закрепление отсутствует
3004	923638.04	4208845.76	Аналитический метод	0.10	Закрепление отсутствует
3005	923666.62	4208926.59	Аналитический метод	0.10	Закрепление отсутствует
3006	923684.13	4208978.01	Аналитический метод	0.10	Закрепление отсутствует
3007	923684.76	4208984.63	Аналитический метод	0.10	Закрепление отсутствует
3008	923685.88	4209001.73	Аналитический метод	0.10	Закрепление отсутствует
3009	923688.36	4209024.16	Аналитический метод	0.10	Закрепление отсутствует
3010	923692.20	4209033.70	Аналитический метод	0.10	Закрепление отсутствует
3011	923692.54	4209038.14	Аналитический метод	0.10	Закрепление отсутствует
3012	923692.34	4209038.17	Аналитический метод	0.10	Закрепление отсутствует
3013	923692.49	4209039.42	Аналитический метод	0.10	Закрепление отсутствует
3014	923692.64	4209039.41	Аналитический метод	0.10	Закрепление отсутствует
3015	923692.93	4209043.10	Аналитический метод	0.10	Закрепление отсутствует
3016	923693.68	4209048.86	Аналитический метод	0.10	Закрепление отсутствует
3017	923696.04	4209057.06	Аналитический метод	0.10	Закрепление отсутствует
3018	923701.71	4209074.37	Аналитический метод	0.10	Закрепление отсутствует
3019	923709.61	4209091.81	Аналитический метод	0.10	Закрепление отсутствует
3020	923717.36	4209107.85	Аналитический метод	0.10	Закрепление отсутствует
3021	923730.18	4209142.99	Аналитический метод	0.10	Закрепление отсутствует
3022	923730.08	4209143.03	Аналитический метод	0.10	Закрепление отсутствует

2. Сведения о характерных точках границ объекта					
Обозначение характерных точек границ	Координаты, м		Метод определения координат характерной точки	Средняя квадратическая погрешность положения характерной точки (Mt), м	Описание обозначения точки на местности (при наличии)
	X	Y			
1	2	3	4	5	6
3023	923730.19	4209143.33	Аналитический метод	0.10	Закрепление отсутствует
3024	923730.29	4209143.29	Аналитический метод	0.10	Закрепление отсутствует
3025	923732.35	4209148.96	Аналитический метод	0.10	Закрепление отсутствует
3026	923770.49	4209250.59	Аналитический метод	0.10	Закрепление отсутствует
3027	923772.12	4209258.14	Аналитический метод	0.10	Закрепление отсутствует
3028	923780.70	4209283.69	Аналитический метод	0.10	Закрепление отсутствует
3029	923786.77	4209305.38	Аналитический метод	0.10	Закрепление отсутствует
3030	923790.22	4209304.46	Аналитический метод	0.10	Закрепление отсутствует
3031	923799.62	4209330.53	Аналитический метод	0.10	Закрепление отсутствует
3032	923853.78	4209352.28	Аналитический метод	0.10	Закрепление отсутствует
3033	923864.45	4209328.23	Аналитический метод	0.10	Закрепление отсутствует
3034	923890.60	4209335.82	Аналитический метод	0.10	Закрепление отсутствует
3035	923886.71	4209361.46	Аналитический метод	0.10	Закрепление отсутствует
3036	923885.94	4209365.19	Аналитический метод	0.10	Закрепление отсутствует
3037	923932.50	4209383.89	Аналитический метод	0.10	Закрепление отсутствует
3038	923965.10	4209397.16	Аналитический метод	0.10	Закрепление отсутствует
3039	923964.78	4209397.51	Аналитический метод	0.10	Закрепление отсутствует
3040	923965.52	4209398.20	Аналитический метод	0.10	Закрепление отсутствует
3041	923966.10	4209397.57	Аналитический метод	0.10	Закрепление отсутствует
3042	923966.92	4209397.91	Аналитический метод	0.10	Закрепление отсутствует
3043	923964.29	4209404.18	Аналитический метод	0.10	Закрепление отсутствует
3044	924017.86	4209425.59	Аналитический метод	0.10	Закрепление отсутствует
3045	924075.82	4209449.39	Аналитический метод	0.10	Закрепление отсутствует
3046	924133.96	4209472.28	Аналитический метод	0.10	Закрепление отсутствует
3047	924159.35	4209482.45	Аналитический метод	0.10	Закрепление отсутствует

2. Сведения о характерных точках границ объекта					
Обозначение характерных точек границ	Координаты, м		Метод определения координат характерной точки	Средняя квадратическая погрешность положения характерной точки (Mt), м	Описание обозначения точки на местности (при наличии)
	X	Y			
1	2	3	4	5	6
3048	924211.71	4209504.17	Аналитический метод	0.10	Закрепление отсутствует
3049	924281.36	4209531.89	Аналитический метод	0.10	Закрепление отсутствует
3050	924327.79	4209550.55	Аналитический метод	0.10	Закрепление отсутствует
3051	924362.07	4209564.59	Аналитический метод	0.10	Закрепление отсутствует
3052	924365.67	4209564.77	Аналитический метод	0.10	Закрепление отсутствует
3053	924484.43	4209612.38	Аналитический метод	0.10	Закрепление отсутствует
3054	924545.97	4209637.49	Аналитический метод	0.10	Закрепление отсутствует
3055	924834.84	4209752.93	Аналитический метод	0.10	Закрепление отсутствует
3056	924956.57	4209801.78	Аналитический метод	0.10	Закрепление отсутствует
3057	925014.96	4209825.47	Аналитический метод	0.10	Закрепление отсутствует
3058	925133.02	4209872.93	Аналитический метод	0.10	Закрепление отсутствует
3059	925192.53	4209896.26	Аналитический метод	0.10	Закрепление отсутствует
3060	925251.13	4209920.19	Аналитический метод	0.10	Закрепление отсутствует
3061	925307.74	4209942.43	Аналитический метод	0.10	Закрепление отсутствует
3062	925370.08	4209967.75	Аналитический метод	0.10	Закрепление отсутствует
3063	925427.52	4209990.84	Аналитический метод	0.10	Закрепление отсутствует
3064	925486.27	4210013.96	Аналитический метод	0.10	Закрепление отсутствует
3065	925544.24	4210037.62	Аналитический метод	0.10	Закрепление отсутствует
3066	925603.29	4210060.88	Аналитический метод	0.10	Закрепление отсутствует
3067	925660.66	4210084.31	Аналитический метод	0.10	Закрепление отсутствует
3068	925721.06	4210108.47	Аналитический метод	0.10	Закрепление отсутствует
3069	925789.52	4210136.77	Аналитический метод	0.10	Закрепление отсутствует
3070	925812.80	4210145.37	Аналитический метод	0.10	Закрепление отсутствует
3071	925859.41	4210163.65	Аналитический метод	0.10	Закрепление отсутствует
3072	925896.72	4210179.04	Аналитический метод	0.10	Закрепление отсутствует

2. Сведения о характерных точках границ объекта					
Обозначение характерных точек границ	Координаты, м		Метод определения координат характерной точки	Средняя квадратическая погрешность положения характерной точки (Mt), м	Описание обозначения точки на местности (при наличии)
	X	Y			
1	2	3	4	5	6
3073	926015.97	4210227.09	Аналитический метод	0.10	Закрепление отсутствует
3074	926029.89	4210232.58	Аналитический метод	0.10	Закрепление отсутствует
3075	926030.18	4210232.70	Аналитический метод	0.10	Закрепление отсутствует
3076	926065.34	4210246.50	Аналитический метод	0.10	Закрепление отсутствует
3077	926117.40	4210267.52	Аналитический метод	0.10	Закрепление отсутствует
3078	926208.69	4210303.79	Аналитический метод	0.10	Закрепление отсутствует
3079	926269.45	4210327.70	Аналитический метод	0.10	Закрепление отсутствует
3080	926325.42	4210350.34	Аналитический метод	0.10	Закрепление отсутствует
3081	926346.64	4210360.57	Аналитический метод	0.10	Закрепление отсутствует
3082	926373.85	4210371.08	Аналитический метод	0.10	Закрепление отсутствует
3083	926415.92	4210387.83	Аналитический метод	0.10	Закрепление отсутствует
3084	926440.82	4210397.05	Аналитический метод	0.10	Закрепление отсутствует
3085	926582.32	4210453.29	Аналитический метод	0.10	Закрепление отсутствует
3086	926738.59	4210516.12	Аналитический метод	0.10	Закрепление отсутствует
3087	926913.48	4210585.90	Аналитический метод	0.10	Закрепление отсутствует
3088	927209.94	4210705.10	Аналитический метод	0.10	Закрепление отсутствует
3089	927273.86	4210730.40	Аналитический метод	0.10	Закрепление отсутствует
3090	927274.75	4210735.22	Аналитический метод	0.10	Закрепление отсутствует
3091	927279.63	4210732.70	Аналитический метод	0.10	Закрепление отсутствует
3092	927688.12	4210897.01	Аналитический метод	0.10	Закрепление отсутствует
3093	927747.53	4210921.14	Аналитический метод	0.10	Закрепление отсутствует
3094	927883.47	4210975.63	Аналитический метод	0.10	Закрепление отсутствует
3095	928000.62	4211022.88	Аналитический метод	0.10	Закрепление отсутствует
3096	928227.65	4211115.04	Аналитический метод	0.10	Закрепление отсутствует
3097	928236.44	4211118.54	Аналитический метод	0.10	Закрепление отсутствует

2. Сведения о характерных точках границ объекта					
Обозначение характерных точек границ	Координаты, м		Метод определения координат характерной точки	Средняя квадратическая погрешность положения характерной точки (Mt), м	Описание обозначения точки на местности (при наличии)
	X	Y			
1	2	3	4	5	6
3098	928239.05	4211112.09	Аналитический метод	0.10	Закрепление отсутствует
3099	928314.03	4211142.82	Аналитический метод	0.10	Закрепление отсутствует
3100	928328.58	4211115.42	Аналитический метод	0.10	Закрепление отсутствует
3101	928354.48	4211125.93	Аналитический метод	0.10	Закрепление отсутствует
3102	928346.02	4211155.82	Аналитический метод	0.10	Закрепление отсутствует
3103	928390.17	4211173.87	Аналитический метод	0.10	Закрепление отсутствует
3104	928421.26	4211186.00	Аналитический метод	0.10	Закрепление отсутствует
3105	928418.64	4211192.85	Аналитический метод	0.10	Закрепление отсутствует
3106	928475.73	4211215.91	Аналитический метод	0.10	Закрепление отсутствует
3107	929314.16	4211556.99	Аналитический метод	0.10	Закрепление отсутствует
3108	929432.64	4211605.58	Аналитический метод	0.10	Закрепление отсутствует
3109	929492.27	4211629.69	Аналитический метод	0.10	Закрепление отсутствует
3110	929550.79	4211653.65	Аналитический метод	0.10	Закрепление отсутствует
3111	929596.06	4211671.84	Аналитический метод	0.10	Закрепление отсутствует
3112	929611.49	4211682.89	Аналитический метод	0.10	Закрепление отсутствует
3113	929616.94	4211687.64	Аналитический метод	0.10	Закрепление отсутствует
3114	929621.73	4211692.93	Аналитический метод	0.10	Закрепление отсутствует
3115	929624.35	4211696.17	Аналитический метод	0.10	Закрепление отсутствует
3116	929627.13	4211699.93	Аналитический метод	0.10	Закрепление отсутствует
3117	929630.99	4211706.67	Аналитический метод	0.10	Закрепление отсутствует
3118	929637.87	4211721.68	Аналитический метод	0.10	Закрепление отсутствует
3119	929640.28	4211727.89	Аналитический метод	0.10	Закрепление отсутствует
3120	929642.26	4211734.27	Аналитический метод	0.10	Закрепление отсутствует
3121	929642.93	4211737.10	Аналитический метод	0.10	Закрепление отсутствует
3122	929643.37	4211926.53	Аналитический метод	0.10	Закрепление отсутствует

2. Сведения о характерных точках границ объекта					
Обозначение характерных точек границ	Координаты, м		Метод определения координат характерной точки	Средняя квадратическая погрешность положения характерной точки (Mt), м	Описание обозначения точки на местности (при наличии)
	X	Y			
1	2	3	4	5	6
3123	929643.34	4211988.41	Аналитический метод	0.10	Закрепление отсутствует
3124	929643.64	4212053.70	Аналитический метод	0.10	Закрепление отсутствует
3125	929643.77	4212143.26	Аналитический метод	0.10	Закрепление отсутствует
3126	929642.47	4212147.45	Аналитический метод	0.10	Закрепление отсутствует
3127	929640.14	4212153.31	Аналитический метод	0.10	Закрепление отсутствует
3128	929633.47	4212167.59	Аналитический метод	0.10	Закрепление отсутствует
3129	929630.42	4212166.21	Аналитический метод	0.10	Закрепление отсутствует
3130	929627.54	4212170.16	Аналитический метод	0.10	Закрепление отсутствует
3131	929623.69	4212174.72	Аналитический метод	0.10	Закрепление отсутствует
3132	929619.50	4212178.96	Аналитический метод	0.10	Закрепление отсутствует
3133	929615.00	4212182.92	Аналитический метод	0.10	Закрепление отсутствует
3134	929610.03	4212186.66	Аналитический метод	0.10	Закрепление отсутствует
3135	929604.77	4212190.01	Аналитический метод	0.10	Закрепление отсутствует
3136	929599.26	4212192.93	Аналитический метод	0.10	Закрепление отсутствует
3137	929596.11	4212194.36	Аналитический метод	0.10	Закрепление отсутствует
3138	929590.58	4212196.29	Аналитический метод	0.10	Закрепление отсутствует
3139	929583.15	4212198.21	Аналитический метод	0.10	Закрепление отсутствует
3140	929577.93	4212199.24	Аналитический метод	0.10	Закрепление отсутствует
3141	929568.31	4212200.70	Аналитический метод	0.10	Закрепление отсутствует
3142	929562.23	4212201.84	Аналитический метод	0.10	Закрепление отсутствует
3143	929513.30	4212212.58	Аналитический метод	0.10	Закрепление отсутствует
3144	929493.80	4212215.84	Аналитический метод	0.10	Закрепление отсутствует
3145	929483.64	4212219.57	Аналитический метод	0.10	Закрепление отсутствует
3146	929480.91	4212220.84	Аналитический метод	0.10	Закрепление отсутствует
3147	929478.19	4212222.29	Аналитический метод	0.10	Закрепление отсутствует

2. Сведения о характерных точках границ объекта					
Обозначение характерных точек границ	Координаты, м		Метод определения координат характерной точки	Средняя квадратическая погрешность положения характерной точки (Mt), м	Описание обозначения точки на местности (при наличии)
	X	Y			
1	2	3	4	5	6
3148	929472.59	4212223.90	Аналитический метод	0.10	Закрепление отсутствует
3149	929470.29	4212224.88	Аналитический метод	0.10	Закрепление отсутствует
3150	929468.14	4212226.10	Аналитический метод	0.10	Закрепление отсутствует
3151	929459.77	4212236.75	Аналитический метод	0.10	Закрепление отсутствует
3152	929458.33	4212238.98	Аналитический метод	0.10	Закрепление отсутствует
3153	929457.06	4212241.32	Аналитический метод	0.10	Закрепление отсутствует
3154	929455.96	4212243.75	Аналитический метод	0.10	Закрепление отсутствует
3155	929454.68	4212247.51	Аналитический метод	0.10	Закрепление отсутствует
3156	929454.03	4212250.34	Аналитический метод	0.10	Закрепление отсутствует
3157	929453.61	4212253.24	Аналитический метод	0.10	Закрепление отсутствует
3158	929453.43	4212256.17	Аналитический метод	0.10	Закрепление отсутствует
3159	929453.50	4212259.15	Аналитический метод	0.10	Закрепление отсутствует
3160	929454.77	4212268.46	Аналитический метод	0.10	Закрепление отсутствует
3161	929455.51	4212271.13	Аналитический метод	0.10	Закрепление отсутствует
3162	929456.45	4212273.75	Аналитический метод	0.10	Закрепление отсутствует
3163	929458.02	4212277.12	Аналитический метод	0.10	Закрепление отсутствует
3164	929459.34	4212278.98	Аналитический метод	0.10	Закрепление отсутствует
3165	929461.13	4212281.15	Аналитический метод	0.10	Закрепление отсутствует
3166	929463.08	4212283.17	Аналитический метод	0.10	Закрепление отсутствует
3167	929465.99	4212285.73	Аналитический метод	0.10	Закрепление отсутствует
3168	929468.90	4212288.94	Аналитический метод	0.10	Закрепление отсутствует
3169	929475.26	4212295.05	Аналитический метод	0.10	Закрепление отсутствует
3170	929478.06	4212297.51	Аналитический метод	0.10	Закрепление отсутствует
3171	929531.22	4212327.13	Аналитический метод	0.10	Закрепление отсутствует
3172	929552.41	4212340.34	Аналитический метод	0.10	Закрепление отсутствует

2. Сведения о характерных точках границ объекта					
Обозначение характерных точек границ	Координаты, м		Метод определения координат характерной точки	Средняя квадратическая погрешность положения характерной точки (Mt), м	Описание обозначения точки на местности (при наличии)
	X	Y			
1	2	3	4	5	6
3173	929574.10	4212352.19	Аналитический метод	0.10	Закрепление отсутствует
3174	929608.14	4212371.43	Аналитический метод	0.10	Закрепление отсутствует
3175	929612.85	4212374.52	Аналитический метод	0.10	Закрепление отсутствует
3176	929617.32	4212377.85	Аналитический метод	0.10	Закрепление отсутствует
3177	929620.78	4212381.00	Аналитический метод	0.10	Закрепление отсутствует
3178	929625.03	4212385.51	Аналитический метод	0.10	Закрепление отсутствует
3179	929628.84	4212390.23	Аналитический метод	0.10	Закрепление отсутствует
3180	929632.27	4212395.20	Аналитический метод	0.10	Закрепление отсутствует
3181	929635.31	4212400.42	Аналитический метод	0.10	Закрепление отсутствует
3182	929637.94	4212405.83	Аналитический метод	0.10	Закрепление отсутствует
3183	929643.86	4212420.02	Аналитический метод	0.10	Закрепление отсутствует
3184	929641.70	4212420.99	Аналитический метод	0.10	Закрепление отсутствует
3185	929642.30	4212423.29	Аналитический метод	0.10	Закрепление отсутствует
3186	929643.00	4212426.47	Аналитический метод	0.10	Закрепление отсутствует
3187	929643.92	4212433.16	Аналитический метод	0.10	Закрепление отсутствует
3188	929644.32	4212505.81	Аналитический метод	0.10	Закрепление отсутствует
3189	929644.59	4212619.03	Аналитический метод	0.10	Закрепление отсутствует
3190	929644.20	4212640.27	Аналитический метод	0.10	Закрепление отсутствует
3191	929644.32	4212665.19	Аналитический метод	0.10	Закрепление отсутствует
3192	929644.17	4212739.90	Аналитический метод	0.10	Закрепление отсутствует
3193	929644.66	4212751.72	Аналитический метод	0.10	Закрепление отсутствует
3194	929644.91	4212864.40	Аналитический метод	0.10	Закрепление отсутствует
3195	929645.17	4212890.13	Аналитический метод	0.10	Закрепление отсутствует
3196	929645.03	4212917.95	Аналитический метод	0.10	Закрепление отсутствует
3197	929644.40	4212940.39	Аналитический метод	0.10	Закрепление отсутствует

2. Сведения о характерных точках границ объекта					
Обозначение характерных точек границ	Координаты, м		Метод определения координат характерной точки	Средняя квадратическая погрешность положения характерной точки (Mt), м	Описание обозначения точки на местности (при наличии)
	X	Y			
1	2	3	4	5	6
3198	929644.34	4212957.01	Аналитический метод	0.10	Закрепление отсутствует
3199	929645.03	4212975.79	Аналитический метод	0.10	Закрепление отсутствует
3200	929645.57	4213184.38	Аналитический метод	0.10	Закрепление отсутствует
3201	929646.05	4213498.33	Аналитический метод	0.10	Закрепление отсутствует
3202	929645.64	4213498.35	Аналитический метод	0.10	Закрепление отсутствует
3203	929645.68	4213499.61	Аналитический метод	0.10	Закрепление отсутствует
3204	929646.05	4213499.60	Аналитический метод	0.10	Закрепление отсутствует
3205	929646.10	4213530.02	Аналитический метод	0.10	Закрепление отсутствует
3206	929646.92	4213575.75	Аналитический метод	0.10	Закрепление отсутствует
3207	929647.47	4213622.24	Аналитический метод	0.10	Закрепление отсутствует
3208	929647.78	4213661.48	Аналитический метод	0.10	Закрепление отсутствует
3209	929657.89	4213673.40	Аналитический метод	0.10	Закрепление отсутствует
3210	929657.89	4213706.40	Аналитический метод	0.10	Закрепление отсутствует
3211	929648.28	4213717.39	Аналитический метод	0.10	Закрепление отсутствует
3212	929648.59	4213750.65	Аналитический метод	0.10	Закрепление отсутствует
3213	929647.72	4213750.65	Аналитический метод	0.10	Закрепление отсутствует
3214	929647.71	4213752.83	Аналитический метод	0.10	Закрепление отсутствует
3215	929648.62	4213752.84	Аналитический метод	0.10	Закрепление отсутствует
3216	929649.01	4213794.62	Аналитический метод	0.10	Закрепление отсутствует
3217	929648.14	4213794.62	Аналитический метод	0.10	Закрепление отсутствует
3218	929648.14	4213795.88	Аналитический метод	0.10	Закрепление отсутствует
3219	929649.02	4213795.88	Аналитический метод	0.10	Закрепление отсутствует
3220	929649.09	4213803.17	Аналитический метод	0.10	Закрепление отсутствует
3221	929647.49	4213852.28	Аналитический метод	0.10	Закрепление отсутствует
3222	929649.34	4213852.30	Аналитический метод	0.10	Закрепление отсутствует

2. Сведения о характерных точках границ объекта					
Обозначение характерных точек границ	Координаты, м		Метод определения координат характерной точки	Средняя квадратическая погрешность положения характерной точки (Mt), м	Описание обозначения точки на местности (при наличии)
	X	Y			
1	2	3	4	5	6
3223	929649.42	4213884.93	Аналитический метод	0.10	Закрепление отсутствует
3224	929649.82	4213940.53	Аналитический метод	0.10	Закрепление отсутствует
3225	929649.21	4213994.51	Аналитический метод	0.10	Закрепление отсутствует
3226	929647.57	4214322.08	Аналитический метод	0.10	Закрепление отсутствует
3227	929644.63	4214347.80	Аналитический метод	0.10	Закрепление отсутствует
3228	929642.63	4214366.96	Аналитический метод	0.10	Закрепление отсутствует
3229	929641.56	4214375.43	Аналитический метод	0.10	Закрепление отсутствует
3230	929641.18	4214384.64	Аналитический метод	0.10	Закрепление отсутствует
3231	929640.71	4214390.06	Аналитический метод	0.10	Закрепление отсутствует
3232	929639.74	4214397.89	Аналитический метод	0.10	Закрепление отсутствует
3233	929637.95	4214404.47	Аналитический метод	0.10	Закрепление отсутствует
3234	929635.83	4214410.35	Аналитический метод	0.10	Закрепление отсутствует
3235	929633.26	4214416.05	Аналитический метод	0.10	Закрепление отсутствует
3236	929630.24	4214421.55	Аналитический метод	0.10	Закрепление отсутствует
3237	929621.66	4214435.24	Аналитический метод	0.10	Закрепление отсутствует
3238	929619.86	4214434.06	Аналитический метод	0.10	Закрепление отсутствует
3239	929616.69	4214437.54	Аналитический метод	0.10	Закрепление отсутствует
3240	929612.25	4214441.77	Аналитический метод	0.10	Закрепление отсутствует
3241	929607.48	4214445.66	Аналитический метод	0.10	Закрепление отсутствует
3242	929604.61	4214447.75	Аналитический метод	0.10	Закрепление отсутствует
3243	929598.27	4214451.21	Аналитический метод	0.10	Закрепление отсутствует
3244	929592.74	4214453.77	Аналитический метод	0.10	Закрепление отсутствует
3245	929587.36	4214455.88	Аналитический метод	0.10	Закрепление отсутствует
3246	929575.70	4214459.77	Аналитический метод	0.10	Закрепление отсутствует
3247	929570.34	4214462.94	Аналитический метод	0.10	Закрепление отсутствует

2. Сведения о характерных точках границ объекта					
Обозначение характерных точек границ	Координаты, м		Метод определения координат характерной точки	Средняя квадратическая погрешность положения характерной точки (Mt), м	Описание обозначения точки на местности (при наличии)
	X	Y			
1	2	3	4	5	6
3248	929567.90	4214464.67	Аналитический метод	0.10	Закрепление отсутствует
3249	929565.59	4214466.73	Аналитический метод	0.10	Закрепление отсутствует
3250	929563.81	4214468.57	Аналитический метод	0.10	Закрепление отсутствует
3251	929560.97	4214470.90	Аналитический метод	0.10	Закрепление отсутствует
3252	929559.02	4214472.92	Аналитический метод	0.10	Закрепление отсутствует
3253	929555.99	4214476.69	Аналитический метод	0.10	Закрепление отсутствует
3254	929553.95	4214479.68	Аналитический метод	0.10	Закрепление отсутствует
3255	929561.05	4214490.85	Аналитический метод	0.10	Закрепление отсутствует
3256	929554.89	4214506.39	Аналитический метод	0.10	Закрепление отсутствует
3257	929557.25	4214508.73	Аналитический метод	0.10	Закрепление отсутствует
3258	929559.78	4214512.38	Аналитический метод	0.10	Закрепление отсутствует
3259	929561.35	4214515.68	Аналитический метод	0.10	Закрепление отсутствует
3260	929563.84	4214519.87	Аналитический метод	0.10	Закрепление отсутствует
3261	929566.82	4214524.49	Аналитический метод	0.10	Закрепление отсутствует
3262	929570.75	4214531.21	Аналитический метод	0.10	Закрепление отсутствует
3263	929573.98	4214536.17	Аналитический метод	0.10	Закрепление отсутствует
3264	929585.25	4214549.44	Аналитический метод	0.10	Закрепление отсутствует
3265	929601.31	4214569.77	Аналитический метод	0.10	Закрепление отсутствует
3266	929611.02	4214585.03	Аналитический метод	0.10	Закрепление отсутствует
3267	929616.41	4214591.78	Аналитический метод	0.10	Закрепление отсутствует
3268	929619.53	4214599.49	Аналитический метод	0.10	Закрепление отсутствует
3269	929621.94	4214606.24	Аналитический метод	0.10	Закрепление отсутствует
3270	929624.68	4214615.88	Аналитический метод	0.10	Закрепление отсутствует
3271	929625.46	4214619.48	Аналитический метод	0.10	Закрепление отсутствует
3272	929626.08	4214623.08	Аналитический метод	0.10	Закрепление отсутствует

2. Сведения о характерных точках границ объекта					
Обозначение характерных точек границ	Координаты, м		Метод определения координат характерной точки	Средняя квадратическая погрешность положения характерной точки (Mt), м	Описание обозначения точки на местности (при наличии)
	X	Y			
1	2	3	4	5	6
3273	929626.99	4214632.45	Аналитический метод	0.10	Закрепление отсутствует
3274	929625.55	4214657.63	Аналитический метод	0.10	Закрепление отсутствует
3275	929627.76	4214677.65	Аналитический метод	0.10	Закрепление отсутствует
3276	929631.47	4214687.87	Аналитический метод	0.10	Закрепление отсутствует
3277	929632.46	4214704.12	Аналитический метод	0.10	Закрепление отсутствует
3278	929633.39	4214712.02	Аналитический метод	0.10	Закрепление отсутствует
3279	929634.72	4214734.08	Аналитический метод	0.10	Закрепление отсутствует
3280	929634.45	4214742.83	Аналитический метод	0.10	Закрепление отсутствует
3281	929634.07	4214747.04	Аналитический метод	0.10	Закрепление отсутствует
3282	929633.53	4214747.96	Аналитический метод	0.10	Закрепление отсутствует
3283	929633.43	4214750.54	Аналитический метод	0.10	Закрепление отсутствует
3284	929632.89	4214750.41	Аналитический метод	0.10	Закрепление отсутствует
3285	929632.58	4214751.63	Аналитический метод	0.10	Закрепление отсутствует
3286	929633.39	4214751.84	Аналитический метод	0.10	Закрепление отсутствует
3287	929630.98	4214815.88	Аналитический метод	0.10	Закрепление отсутствует
3288	929630.68	4214815.88	Аналитический метод	0.10	Закрепление отсутствует
3289	929630.68	4214816.20	Аналитический метод	0.10	Закрепление отсутствует
3290	929630.97	4214816.21	Аналитический метод	0.10	Закрепление отсутствует
3291	929628.84	4214872.97	Аналитический метод	0.10	Закрепление отсутствует
3292	929635.60	4214873.62	Аналитический метод	0.10	Закрепление отсутствует
3293	929633.43	4214936.50	Аналитический метод	0.10	Закрепление отсутствует
3294	929639.86	4214937.53	Аналитический метод	0.10	Закрепление отсутствует
3295	929661.82	4214941.82	Аналитический метод	0.10	Закрепление отсутствует
3296	929660.07	4214968.96	Аналитический метод	0.10	Закрепление отсутствует
3297	929632.16	4214971.05	Аналитический метод	0.10	Закрепление отсутствует

2. Сведения о характерных точках границ объекта					
Обозначение характерных точек границ	Координаты, м		Метод определения координат характерной точки	Средняя квадратическая погрешность положения характерной точки (Mt), м	Описание обозначения точки на местности (при наличии)
	X	Y			
1	2	3	4	5	6
3298	929629.98	4215030.42	Аналитический метод	0.10	Закрепление отсутствует
3299	929627.48	4215072.46	Аналитический метод	0.10	Закрепление отсутствует
3300	929621.34	4215072.28	Аналитический метод	0.10	Закрепление отсутствует
3301	929618.99	4215134.76	Аналитический метод	0.10	Закрепление отсутствует
3302	929603.96	4215589.70	Аналитический метод	0.10	Закрепление отсутствует
3303	929603.78	4215589.70	Аналитический метод	0.10	Закрепление отсутствует
3304	929603.78	4215590.02	Аналитический метод	0.10	Закрепление отсутствует
3305	929603.95	4215590.02	Аналитический метод	0.10	Закрепление отсутствует
3306	929601.82	4215654.46	Аналитический метод	0.10	Закрепление отсутствует
3307	929601.55	4215654.46	Аналитический метод	0.10	Закрепление отсутствует
3308	929601.55	4215654.78	Аналитический метод	0.10	Закрепление отсутствует
3309	929601.81	4215654.78	Аналитический метод	0.10	Закрепление отсутствует
3310	929599.68	4215719.19	Аналитический метод	0.10	Закрепление отсутствует
3311	929599.68	4215719.51	Аналитический метод	0.10	Закрепление отсутствует
3312	929597.55	4215784.07	Аналитический метод	0.10	Закрепление отсутствует
3313	929597.34	4215784.07	Аналитический метод	0.10	Закрепление отсутствует
3314	929597.33	4215784.39	Аналитический метод	0.10	Закрепление отсутствует
3315	929597.53	4215784.40	Аналитический метод	0.10	Закрепление отсутствует
3316	929591.57	4215964.71	Аналитический метод	0.10	Закрепление отсутствует
3317	929598.67	4215964.76	Аналитический метод	0.10	Закрепление отсутствует
3318	929596.35	4216032.36	Аналитический метод	0.10	Закрепление отсутствует
3319	929621.90	4216037.39	Аналитический метод	0.10	Закрепление отсутствует
3320	929620.34	4216064.44	Аналитический метод	0.10	Закрепление отсутствует
3321	929595.23	4216066.71	Аналитический метод	0.10	Закрепление отсутствует
3322	929593.29	4216126.31	Аналитический метод	0.10	Закрепление отсутствует

2. Сведения о характерных точках границ объекта					
Обозначение характерных точек границ	Координаты, м		Метод определения координат характерной точки	Средняя квадратическая погрешность положения характерной точки (Mt), м	Описание обозначения точки на местности (при наличии)
	X	Y			
1	2	3	4	5	6
3323	929591.79	4216166.49	Аналитический метод	0.10	Закрепление отсутствует
3324	929584.86	4216166.12	Аналитический метод	0.10	Закрепление отсутствует
3325	929583.01	4216229.36	Аналитический метод	0.10	Закрепление отсутствует
3326	929574.61	4216485.05	Аналитический метод	0.10	Закрепление отсутствует
3327	929568.06	4216678.70	Аналитический метод	0.10	Закрепление отсутствует
3328	929566.21	4216742.20	Аналитический метод	0.10	Закрепление отсутствует
3329	929563.51	4216805.87	Аналитический метод	0.10	Закрепление отсутствует
3330	929559.25	4216949.07	Аналитический метод	0.10	Закрепление отсутствует
3331	929567.76	4216949.86	Аналитический метод	0.10	Закрепление отсутствует
3332	929564.81	4216981.72	Аналитический метод	0.10	Закрепление отсутствует
3333	929558.18	4216981.11	Аналитический метод	0.10	Закрепление отсутствует
3334	929555.98	4217038.97	Аналитический метод	0.10	Закрепление отсутствует
3335	929552.87	4217139.97	Аналитический метод	0.10	Закрепление отсутствует
3336	929550.72	4217201.78	Аналитический метод	0.10	Закрепление отсутствует
3337	929540.69	4217519.06	Аналитический метод	0.10	Закрепление отсутствует
3338	929539.13	4217581.69	Аналитический метод	0.10	Закрепление отсутствует
3339	929531.54	4217836.26	Аналитический метод	0.10	Закрепление отсутствует
3340	929529.92	4217897.84	Аналитический метод	0.10	Закрепление отсутствует
3341	929524.36	4218086.24	Аналитический метод	0.10	Закрепление отсутствует
3342	929522.61	4218150.87	Аналитический метод	0.10	Закрепление отсутствует
3343	929520.73	4218211.65	Аналитический метод	0.10	Закрепление отсутствует
3344	929510.08	4218589.33	Аналитический метод	0.10	Закрепление отсутствует
3345	929502.25	4218841.25	Аналитический метод	0.10	Закрепление отсутствует
3346	929500.52	4218904.97	Аналитический метод	0.10	Закрепление отсутствует
3347	929488.96	4219281.39	Аналитический метод	0.10	Закрепление отсутствует

2. Сведения о характерных точках границ объекта					
Обозначение характерных точек границ	Координаты, м		Метод определения координат характерной точки	Средняя квадратическая погрешность положения характерной точки (Mt), м	Описание обозначения точки на местности (при наличии)
	X	Y			
1	2	3	4	5	6
3348	929483.51	4219470.49	Аналитический метод	0.10	Закрепление отсутствует
3349	929476.32	4219703.22	Аналитический метод	0.10	Закрепление отсутствует
3350	929485.26	4219703.22	Аналитический метод	0.10	Закрепление отсутствует
3351	929484.20	4219735.36	Аналитический метод	0.10	Закрепление отсутствует
3352	929483.03	4219787.48	Аналитический метод	0.10	Закрепление отсутствует
3353	929477.27	4219797.12	Аналитический метод	0.10	Закрепление отсутствует
3354	929474.11	4219807.11	Аналитический метод	0.10	Закрепление отсутствует
3355	929475.79	4219828.08	Аналитический метод	0.10	Закрепление отсутствует
3356	929475.74	4219841.46	Аналитический метод	0.10	Закрепление отсутствует
3357	929473.65	4219855.32	Аналитический метод	0.10	Закрепление отсутствует
3358	929470.74	4219879.67	Аналитический метод	0.10	Закрепление отсутствует
3359	929470.11	4219889.18	Аналитический метод	0.10	Закрепление отсутствует
3360	929469.38	4219904.53	Аналитический метод	0.10	Закрепление отсутствует
3361	929468.52	4219911.46	Аналитический метод	0.10	Закрепление отсутствует
3362	929467.80	4219928.83	Аналитический метод	0.10	Закрепление отсутствует
3363	929467.10	4219953.99	Аналитический метод	0.10	Закрепление отсутствует
3364	929465.42	4219979.14	Аналитический метод	0.10	Закрепление отсутствует
3365	929463.99	4220003.80	Аналитический метод	0.10	Закрепление отсутствует
3366	929463.67	4220016.66	Аналитический метод	0.10	Закрепление отсутствует
3367	929463.13	4220017.73	Аналитический метод	0.10	Закрепление отсутствует
3368	929461.92	4220017.43	Аналитический метод	0.10	Закрепление отсутствует
3369	929461.61	4220018.66	Аналитический метод	0.10	Закрепление отсутствует
3370	929462.76	4220018.96	Аналитический метод	0.10	Закрепление отсутствует
3371	929461.17	4220086.16	Аналитический метод	0.10	Закрепление отсутствует
3372	929458.98	4220149.64	Аналитический метод	0.10	Закрепление отсутствует

2. Сведения о характерных точках границ объекта					
Обозначение характерных точек границ	Координаты, м		Метод определения координат характерной точки	Средняя квадратическая погрешность положения характерной точки (Mt), м	Описание обозначения точки на местности (при наличии)
	X	Y			
1	2	3	4	5	6
3373	929452.75	4220345.88	Аналитический метод	0.10	Закрепление отсутствует
3374	929441.75	4220670.55	Аналитический метод	0.10	Закрепление отсутствует
3375	929449.00	4220670.32	Аналитический метод	0.10	Закрепление отсутствует
3376	929447.49	4220709.58	Аналитический метод	0.10	Закрепление отсутствует
3377	929446.12	4220751.58	Аналитический метод	0.10	Закрепление отсутствует
3378	929450.22	4220751.82	Аналитический метод	0.10	Закрепление отсутствует
3379	929473.68	4220755.29	Аналитический метод	0.10	Закрепление отсутствует
3380	929474.43	4220781.72	Аналитический метод	0.10	Закрепление отсутствует
3381	929450.39	4220786.36	Аналитический метод	0.10	Закрепление отсутствует
3382	929444.99	4220786.51	Аналитический метод	0.10	Закрепление отсутствует
3383	929443.35	4220836.99	Аналитический метод	0.10	Закрепление отсутствует
3384	929441.99	4220874.96	Аналитический метод	0.10	Закрепление отсутствует
3385	929435.01	4220874.32	Аналитический метод	0.10	Закрепление отсутствует
3386	929434.19	4220903.16	Аналитический метод	0.10	Закрепление отсутствует
3387	929433.29	4220928.25	Аналитический метод	0.10	Закрепление отсутствует
3388	929432.11	4220953.19	Аналитический метод	0.10	Закрепление отсутствует
3389	929430.22	4221013.50	Аналитический метод	0.10	Закрепление отсутствует
3390	929429.92	4221013.50	Аналитический метод	0.10	Закрепление отсутствует
3391	929429.91	4221013.82	Аналитический метод	0.10	Закрепление отсутствует
3392	929430.21	4221013.82	Аналитический метод	0.10	Закрепление отсутствует
3393	929424.25	4221203.52	Аналитический метод	0.10	Закрепление отсутствует
3394	929419.24	4221346.01	Аналитический метод	0.10	Закрепление отсутствует
3395	929419.02	4221346.01	Аналитический метод	0.10	Закрепление отсутствует
3396	929419.01	4221346.33	Аналитический метод	0.10	Закрепление отсутствует
3397	929419.23	4221346.33	Аналитический метод	0.10	Закрепление отсутствует

2. Сведения о характерных точках границ объекта					
Обозначение характерных точек границ	Координаты, м		Метод определения координат характерной точки	Средняя квадратическая погрешность положения характерной точки (Mt), м	Описание обозначения точки на местности (при наличии)
	X	Y			
1	2	3	4	5	6
3398	929417.24	4221402.78	Аналитический метод	0.10	Закрепление отсутствует
3399	929417.03	4221412.33	Аналитический метод	0.10	Закрепление отсутствует
3400	929416.93	4221412.33	Аналитический метод	0.10	Закрепление отсутствует
3401	929416.93	4221412.65	Аналитический метод	0.10	Закрепление отсутствует
3402	929417.02	4221412.65	Аналитический метод	0.10	Закрепление отсутствует
3403	929416.68	4221427.60	Аналитический метод	0.10	Закрепление отсутствует
3404	929416.44	4221447.53	Аналитический метод	0.10	Закрепление отсутствует
3405	929414.60	4221462.95	Аналитический метод	0.10	Закрепление отсутствует
3406	929412.99	4221471.78	Аналитический метод	0.10	Закрепление отсутствует
3407	929408.82	4221488.65	Аналитический метод	0.10	Закрепление отсутствует
3408	929407.84	4221491.84	Аналитический метод	0.10	Закрепление отсутствует
3409	929389.46	4221533.91	Аналитический метод	0.10	Закрепление отсутствует
3410	929342.23	4221646.77	Аналитический метод	0.10	Закрепление отсутствует
3411	929328.57	4221678.85	Аналитический метод	0.10	Закрепление отсутствует
3412	929338.66	4221683.29	Аналитический метод	0.10	Закрепление отсутствует
3413	929325.76	4221712.58	Аналитический метод	0.10	Закрепление отсутствует
3414	929316.08	4221708.32	Аналитический метод	0.10	Закрепление отсутствует
3415	929293.70	4221760.97	Аналитический метод	0.10	Закрепление отсутствует
3416	929270.71	4221816.07	Аналитический метод	0.10	Закрепление отсутствует
3417	929222.68	4221930.12	Аналитический метод	0.10	Закрепление отсутствует
3418	929174.66	4222043.68	Аналитический метод	0.10	Закрепление отсутствует
3419	929159.39	4222080.43	Аналитический метод	0.10	Закрепление отсутствует
3420	929118.98	4222176.33	Аналитический метод	0.10	Закрепление отсутствует
3421	929068.74	4222294.56	Аналитический метод	0.10	Закрепление отсутствует
3422	929044.70	4222352.03	Аналитический метод	0.10	Закрепление отсутствует

2. Сведения о характерных точках границ объекта					
Обозначение характерных точек границ	Координаты, м		Метод определения координат характерной точки	Средняя квадратическая погрешность положения характерной точки (Mt), м	Описание обозначения точки на местности (при наличии)
	X	Y			
1	2	3	4	5	6
3423	929015.10	4222421.70	Аналитический метод	0.10	Закрепление отсутствует
3424	929023.16	4222432.05	Аналитический метод	0.10	Закрепление отсутствует
3425	929017.79	4222445.78	Аналитический метод	0.10	Закрепление отсутствует
3426	928998.53	4222460.79	Аналитический метод	0.10	Закрепление отсутствует
3427	928968.48	4222531.14	Аналитический метод	0.10	Закрепление отсутствует
3428	928947.17	4222582.44	Аналитический метод	0.10	Закрепление отсутствует
3429	928894.08	4222706.91	Аналитический метод	0.10	Закрепление отсутствует
3430	928869.78	4222764.54	Аналитический метод	0.10	Закрепление отсутствует
3431	928843.43	4222825.51	Аналитический метод	0.10	Закрепление отсутствует
3432	928853.08	4222836.07	Аналитический метод	0.10	Закрепление отсутствует
3433	928850.86	4222841.02	Аналитический метод	0.10	Закрепление отсутствует
3434	928828.34	4222860.96	Аналитический метод	0.10	Закрепление отсутствует
3435	928795.33	4222937.92	Аналитический метод	0.10	Закрепление отсутствует
3436	928782.58	4222968.48	Аналитический метод	0.10	Закрепление отсутствует
3437	928781.48	4222970.22	Аналитический метод	0.10	Закрепление отсутствует
3438	928778.05	4222972.54	Аналитический метод	0.10	Закрепление отсутствует
3439	928772.89	4222980.35	Аналитический метод	0.10	Закрепление отсутствует
3440	928764.31	4222987.10	Аналитический метод	0.10	Закрепление отсутствует
3441	928758.53	4222992.02	Аналитический метод	0.10	Закрепление отсутствует
3442	928752.04	4222993.79	Аналитический метод	0.10	Закрепление отсутствует
3443	928748.80	4222997.35	Аналитический метод	0.10	Закрепление отсутствует
3444	928747.54	4222999.62	Аналитический метод	0.10	Закрепление отсутствует
3445	928746.47	4223001.90	Аналитический метод	0.10	Закрепление отсутствует
3446	928739.19	4223007.82	Аналитический метод	0.10	Закрепление отсутствует
3447	928733.68	4223021.29	Аналитический метод	0.10	Закрепление отсутствует

2. Сведения о характерных точках границ объекта					
Обозначение характерных точек границ	Координаты, м		Метод определения координат характерной точки	Средняя квадратическая погрешность положения характерной точки (Mt), м	Описание обозначения точки на местности (при наличии)
	X	Y			
1	2	3	4	5	6
3448	928730.99	4223026.02	Аналитический метод	0.10	Закрепление отсутствует
3449	928730.09	4223028.24	Аналитический метод	0.10	Закрепление отсутствует
3450	928723.15	4223042.52	Аналитический метод	0.10	Закрепление отсутствует
3451	928731.06	4223050.77	Аналитический метод	0.10	Закрепление отсутствует
3452	928729.52	4223053.60	Аналитический метод	0.10	Закрепление отсутствует
3453	928728.67	4223053.16	Аналитический метод	0.10	Закрепление отсутствует
3454	928729.70	4223051.45	Аналитический метод	0.10	Закрепление отсутствует
3455	928727.25	4223049.98	Аналитический метод	0.10	Закрепление отсутствует
3456	928727.23	4223049.99	Аналитический метод	0.10	Закрепление отсутствует
3457	928727.22	4223049.96	Аналитический метод	0.10	Закрепление отсутствует
3458	928725.58	4223048.98	Аналитический метод	0.10	Закрепление отсутствует
3459	928726.78	4223046.50	Аналитический метод	0.10	Закрепление отсутствует
3460	928721.38	4223043.88	Аналитический метод	0.10	Закрепление отсутствует
3461	928720.41	4223045.87	Аналитический метод	0.10	Закрепление отсутствует
3462	928714.85	4223042.53	Аналитический метод	0.10	Закрепление отсутствует
3463	928713.93	4223042.06	Аналитический метод	0.10	Закрепление отсутствует
3464	928712.31	4223040.79	Аналитический метод	0.10	Закрепление отсутствует
3465	928711.06	4223039.16	Аналитический метод	0.10	Закрепление отсутствует
3466	928710.26	4223037.26	Аналитический метод	0.10	Закрепление отсутствует
3467	928710.04	4223036.26	Аналитический метод	0.10	Закрепление отсутствует
3468	928710.01	4223034.20	Аналитический метод	0.10	Закрепление отсутствует
3469	928710.48	4223032.20	Аналитический метод	0.10	Закрепление отсутствует
3470	928715.72	4223021.56	Аналитический метод	0.10	Закрепление отсутствует
3471	928721.40	4223014.72	Аналитический метод	0.10	Закрепление отсутствует
3472	928724.30	4223011.62	Аналитический метод	0.10	Закрепление отсутствует

2. Сведения о характерных точках границ объекта					
Обозначение характерных точек границ	Координаты, м		Метод определения координат характерной точки	Средняя квадратическая погрешность положения характерной точки (Mt), м	Описание обозначения точки на местности (при наличии)
	X	Y			
1	2	3	4	5	6
3473	928726.02	4223009.96	Аналитический метод	0.10	Закрепление отсутствует
3474	928729.24	4223009.85	Аналитический метод	0.10	Закрепление отсутствует
3475	928731.11	4223007.02	Аналитический метод	0.10	Закрепление отсутствует
3476	928733.25	4223004.16	Аналитический метод	0.10	Закрепление отсутствует
3477	928736.04	4223001.01	Аналитический метод	0.10	Закрепление отсутствует
3478	928736.95	4222998.65	Аналитический метод	0.10	Закрепление отсутствует
3479	928738.66	4222995.01	Аналитический метод	0.10	Закрепление отсутствует
3480	928740.64	4222991.48	Аналитический метод	0.10	Закрепление отсутствует
3481	928746.12	4222985.49	Аналитический метод	0.10	Закрепление отсутствует
3482	928747.38	4222984.67	Аналитический метод	0.10	Закрепление отсутствует
3483	928753.63	4222982.99	Аналитический метод	0.10	Закрепление отсутствует
3484	928760.48	4222977.13	Аналитический метод	0.10	Закрепление отсутствует
3485	928763.18	4222975.23	Аналитический метод	0.10	Закрепление отсутствует
3486	928766.16	4222972.92	Аналитический метод	0.10	Закрепление отсутствует
3487	928769.99	4222968.71	Аналитический метод	0.10	Закрепление отсутствует
3488	928774.32	4222963.01	Аналитический метод	0.10	Закрепление отсутствует
3489	928776.45	4222959.46	Аналитический метод	0.10	Закрепление отсутствует
3490	928779.78	4222952.68	Аналитический метод	0.10	Закрепление отсутствует
3491	928781.69	4222948.25	Аналитический метод	0.10	Закрепление отсутствует
3492	928784.19	4222941.77	Аналитический метод	0.10	Закрепление отсутствует
3493	928788.09	4222930.59	Аналитический метод	0.10	Закрепление отсутствует
3494	928790.14	4222923.92	Аналитический метод	0.10	Закрепление отсутствует
3495	928797.25	4222907.66	Аналитический метод	0.10	Закрепление отсутствует
3496	928807.55	4222884.97	Аналитический метод	0.10	Закрепление отсутствует
3497	928817.66	4222865.33	Аналитический метод	0.10	Закрепление отсутствует

2. Сведения о характерных точках границ объекта					
Обозначение характерных точек границ	Координаты, м		Метод определения координат характерной точки	Средняя квадратическая погрешность положения характерной точки (Mt), м	Описание обозначения точки на местности (при наличии)
	X	Y			
1	2	3	4	5	6
3498	928826.15	4222849.50	Аналитический метод	0.10	Закрепление отсутствует
3499	928830.27	4222841.16	Аналитический метод	0.10	Закрепление отсутствует
3500	928832.49	4222843.58	Аналитический метод	0.10	Закрепление отсутствует
3501	928841.34	4222835.47	Аналитический метод	0.10	Закрепление отсутствует
3502	928835.88	4222829.53	Аналитический метод	0.10	Закрепление отсутствует
3503	928840.37	4222817.00	Аналитический метод	0.10	Закрепление отсутствует
3504	928841.85	4222812.16	Аналитический метод	0.10	Закрепление отсутствует
3505	928848.35	4222793.30	Аналитический метод	0.10	Закрепление отсутствует
3506	928862.37	4222754.39	Аналитический метод	0.10	Закрепление отсутствует
3507	928868.62	4222748.29	Аналитический метод	0.10	Закрепление отсутствует
3508	928873.16	4222734.02	Аналитический метод	0.10	Закрепление отсутствует
3509	928874.26	4222728.66	Аналитический метод	0.10	Закрепление отсутствует
3510	928874.38	4222726.74	Аналитический метод	0.10	Закрепление отсутствует
3511	928875.35	4222723.87	Аналитический метод	0.10	Закрепление отсутствует
3512	928877.34	4222721.59	Аналитический метод	0.10	Закрепление отсутствует
3513	928881.43	4222712.15	Аналитический метод	0.10	Закрепление отсутствует
3514	928887.54	4222701.59	Аналитический метод	0.10	Закрепление отсутствует
3515	928895.87	4222677.76	Аналитический метод	0.10	Закрепление отсутствует
3516	928905.55	4222654.96	Аналитический метод	0.10	Закрепление отсутствует
3517	928917.29	4222632.78	Аналитический метод	0.10	Закрепление отсутствует
3518	928937.01	4222586.41	Аналитический метод	0.10	Закрепление отсутствует
3519	928939.31	4222576.34	Аналитический метод	0.10	Закрепление отсутствует
3520	928944.28	4222562.64	Аналитический метод	0.10	Закрепление отсутствует
3521	928950.88	4222549.32	Аналитический метод	0.10	Закрепление отсутствует
3522	928955.50	4222540.27	Аналитический метод	0.10	Закрепление отсутствует

2. Сведения о характерных точках границ объекта					
Обозначение характерных точек границ	Координаты, м		Метод определения координат характерной точки	Средняя квадратическая погрешность положения характерной точки (Mt), м	Описание обозначения точки на местности (при наличии)
	X	Y			
1	2	3	4	5	6
3523	928959.02	4222530.60	Аналитический метод	0.10	Закрепление отсутствует
3524	928963.61	4222527.30	Аналитический метод	0.10	Закрепление отсутствует
3525	928979.11	4222496.20	Аналитический метод	0.10	Закрепление отсутствует
3526	928984.40	4222486.58	Аналитический метод	0.10	Закрепление отсутствует
3527	928990.88	4222473.85	Аналитический метод	0.10	Закрепление отсутствует
3528	928997.99	4222455.97	Аналитический метод	0.10	Закрепление отсутствует
3529	929001.71	4222445.63	Аналитический метод	0.10	Закрепление отсутствует
3530	929013.76	4222436.25	Аналитический метод	0.10	Закрепление отсутствует
3531	929007.79	4222428.59	Аналитический метод	0.10	Закрепление отсутствует
3532	929016.75	4222403.01	Аналитический метод	0.10	Закрепление отсутствует
3533	929017.76	4222399.97	Аналитический метод	0.10	Закрепление отсутствует
3534	929018.39	4222396.98	Аналитический метод	0.10	Закрепление отсутствует
3535	929032.81	4222355.60	Аналитический метод	0.10	Закрепление отсутствует
3536	929041.95	4222332.55	Аналитический метод	0.10	Закрепление отсутствует
3537	929053.36	4222310.26	Аналитический метод	0.10	Закрепление отсутствует
3538	929062.97	4222287.11	Аналитический метод	0.10	Закрепление отсутствует
3539	929083.69	4222241.46	Аналитический метод	0.10	Закрепление отсутствует
3540	929098.57	4222197.86	Аналитический метод	0.10	Закрепление отсутствует
3541	929111.86	4222172.11	Аналитический метод	0.10	Закрепление отсутствует
3542	929115.61	4222162.41	Аналитический метод	0.10	Закрепление отсутствует
3543	929117.70	4222152.96	Аналитический метод	0.10	Закрепление отсутствует
3544	929120.88	4222149.11	Аналитический метод	0.10	Закрепление отсутствует
3545	929129.89	4222125.30	Аналитический метод	0.10	Закрепление отсутствует
3546	929133.74	4222116.16	Аналитический метод	0.10	Закрепление отсутствует
3547	929149.96	4222079.58	Аналитический метод	0.10	Закрепление отсутствует

2. Сведения о характерных точках границ объекта					
Обозначение характерных точек границ	Координаты, м		Метод определения координат характерной точки	Средняя квадратическая погрешность положения характерной точки (Mt), м	Описание обозначения точки на местности (при наличии)
	X	Y			
1	2	3	4	5	6
3548	929167.80	4222035.80	Аналитический метод	0.10	Закрепление отсутствует
3549	929188.26	4221987.19	Аналитический метод	0.10	Закрепление отсутствует
3550	929208.05	4221941.26	Аналитический метод	0.10	Закрепление отсутствует
3551	929226.75	4221894.85	Аналитический метод	0.10	Закрепление отсутствует
3552	929236.24	4221871.76	Аналитический метод	0.10	Закрепление отсутствует
3553	929246.19	4221848.82	Аналитический метод	0.10	Закрепление отсутствует
3554	929255.74	4221825.73	Аналитический метод	0.10	Закрепление отсутствует
3555	929265.76	4221802.90	Аналитический метод	0.10	Закрепление отсутствует
3556	929270.06	4221793.76	Аналитический метод	0.10	Закрепление отсутствует
3557	929271.57	4221790.15	Аналитический метод	0.10	Закрепление отсутствует
3558	929284.38	4221764.17	Аналитический метод	0.10	Закрепление отсутствует
3559	929290.94	4221750.52	Аналитический метод	0.10	Закрепление отсутствует
3560	929295.25	4221739.27	Аналитический метод	0.10	Закрепление отсутствует
3561	929296.99	4221734.54	Аналитический метод	0.10	Закрепление отсутствует
3562	929298.96	4221730.11	Аналитический метод	0.10	Закрепление отсутствует
3563	929305.62	4221716.80	Аналитический метод	0.10	Закрепление отсутствует
3564	929315.71	4221697.23	Аналитический метод	0.10	Закрепление отсутствует
3565	929320.64	4221699.39	Аналитический метод	0.10	Закрепление отсутствует
3566	929325.47	4221688.41	Аналитический метод	0.10	Закрепление отсутствует
3567	929320.84	4221686.38	Аналитический метод	0.10	Закрепление отсутствует
3568	929324.06	4221678.80	Аналитический метод	0.10	Закрепление отсутствует
3569	929331.99	4221656.82	Аналитический метод	0.10	Закрепление отсутствует
3570	929336.28	4221642.31	Аналитический метод	0.10	Закрепление отсутствует
3571	929344.06	4221618.60	Аналитический метод	0.10	Закрепление отсутствует
3572	929353.00	4221595.35	Аналитический метод	0.10	Закрепление отсутствует

2. Сведения о характерных точках границ объекта					
Обозначение характерных точек границ	Координаты, м		Метод определения координат характерной точки	Средняя квадратическая погрешность положения характерной точки (Mt), м	Описание обозначения точки на местности (при наличии)
	X	Y			
1	2	3	4	5	6
3573	929354.85	4221590.85	Аналитический метод	0.10	Закрепление отсутствует
3574	929363.73	4221573.00	Аналитический метод	0.10	Закрепление отсутствует
3575	929374.14	4221550.09	Аналитический метод	0.10	Закрепление отсутствует
3576	929383.65	4221526.89	Аналитический метод	0.10	Закрепление отсутствует
3577	929397.01	4221493.06	Аналитический метод	0.10	Закрепление отсутствует
3578	929399.19	4221485.94	Аналитический метод	0.10	Закрепление отсутствует
3579	929402.29	4221473.85	Аналитический метод	0.10	Закрепление отсутствует
3580	929403.21	4221469.73	Аналитический метод	0.10	Закрепление отсутствует
3581	929404.71	4221461.43	Аналитический метод	0.10	Закрепление отсутствует
3582	929406.46	4221446.84	Аналитический метод	0.10	Закрепление отсутствует
3583	929406.68	4221427.47	Аналитический метод	0.10	Закрепление отсутствует
3584	929407.24	4221402.52	Аналитический метод	0.10	Закрепление отсутствует
3585	929407.99	4221377.56	Аналитический метод	0.10	Закрепление отсутствует
3586	929409.98	4221327.60	Аналитический метод	0.10	Закрепление отсутствует
3587	929415.23	4221177.71	Аналитический метод	0.10	Закрепление отсутствует
3588	929415.85	4221166.72	Аналитический метод	0.10	Закрепление отсутствует
3589	929416.95	4221127.70	Аналитический метод	0.10	Закрепление отсутствует
3590	929417.78	4221102.74	Аналитический метод	0.10	Закрепление отсутствует
3591	929419.82	4221052.80	Аналитический метод	0.10	Закрепление отсутствует
3592	929421.14	4221027.76	Аналитический метод	0.10	Закрепление отсутствует
3593	929420.85	4221002.68	Аналитический метод	0.10	Закрепление отсутствует
3594	929421.35	4220977.75	Аналитический метод	0.10	Закрепление отсутствует
3595	929422.12	4220952.80	Аналитический метод	0.10	Закрепление отсутствует
3596	929423.30	4220927.84	Аналитический метод	0.10	Закрепление отсутствует
3597	929424.19	4220902.83	Аналитический метод	0.10	Закрепление отсутствует

2. Сведения о характерных точках границ объекта					
Обозначение характерных точек границ	Координаты, м		Метод определения координат характерной точки	Средняя квадратическая погрешность положения характерной точки (Mt), м	Описание обозначения точки на местности (при наличии)
	X	Y			
1	2	3	4	5	6
3598	929427.05	4220802.91	Аналитический метод	0.10	Закрепление отсутствует
3599	929428.15	4220786.18	Аналитический метод	0.10	Закрепление отсутствует
3600	929428.35	4220784.92	Аналитический метод	0.10	Закрепление отсутствует
3601	929428.69	4220783.69	Аналитический метод	0.10	Закрепление отсутствует
3602	929429.19	4220782.52	Аналитический метод	0.10	Закрепление отсутствует
3603	929429.82	4220781.41	Аналитический метод	0.10	Закрепление отсутствует
3604	929430.57	4220780.38	Аналитический метод	0.10	Закрепление отсутствует
3605	929431.45	4220779.46	Аналитический метод	0.10	Закрепление отсутствует
3606	929432.43	4220778.65	Аналитический метод	0.10	Закрепление отсутствует
3607	929433.51	4220777.96	Аналитический метод	0.10	Закрепление отсутствует
3608	929434.66	4220777.41	Аналитический метод	0.10	Закрепление отсутствует
3609	929435.86	4220777.00	Аналитический метод	0.10	Закрепление отсутствует
3610	929437.11	4220776.74	Аналитический метод	0.10	Закрепление отсутствует
3611	929437.30	4220776.73	Аналитический метод	0.10	Закрепление отсутствует
3612	929435.46	4220833.26	Аналитический метод	0.10	Закрепление отсутствует
3613	929441.46	4220833.45	Аналитический метод	0.10	Закрепление отсутствует
3614	929443.31	4220776.56	Аналитический метод	0.10	Закрепление отсутствует
3615	929449.29	4220776.39	Аналитический метод	0.10	Закрепление отсутствует
3616	929464.19	4220773.51	Аналитический метод	0.10	Закрепление отсутствует
3617	929463.89	4220763.95	Аналитический метод	0.10	Закрепление отсутствует
3618	929449.21	4220761.77	Аналитический метод	0.10	Закрепление отсутствует
3619	929443.80	4220761.47	Аналитический метод	0.10	Закрепление отсутствует
3620	929445.49	4220709.52	Аналитический метод	0.10	Закрепление отсутствует
3621	929439.50	4220709.32	Аналитический метод	0.10	Закрепление отсутствует
3622	929437.81	4220761.19	Аналитический метод	0.10	Закрепление отсутствует

2. Сведения о характерных точках границ объекта					
Обозначение характерных точек границ	Координаты, м		Метод определения координат характерной точки	Средняя квадратическая погрешность положения характерной точки (Mt), м	Описание обозначения точки на местности (при наличии)
	X	Y			
1	2	3	4	5	6
3623	929437.62	4220761.19	Аналитический метод	0.10	Закрепление отсутствует
3624	929435.61	4220760.81	Аналитический метод	0.10	Закрепление отсутствует
3625	929433.77	4220759.93	Аналитический метод	0.10	Закрепление отсутствует
3626	929432.22	4220758.60	Аналитический метод	0.10	Закрепление отсутствует
3627	929431.07	4220756.91	Аналитический метод	0.10	Закрепление отсутствует
3628	929430.39	4220754.98	Аналитический метод	0.10	Закрепление отсутствует
3629	929430.25	4220753.97	Аналитический метод	0.10	Закрепление отсутствует
3630	929430.58	4220730.43	Аналитический метод	0.10	Закрепление отсутствует
3631	929432.73	4220652.97	Аналитический метод	0.10	Закрепление отсутствует
3632	929433.69	4220627.99	Аналитический метод	0.10	Закрепление отсутствует
3633	929434.46	4220603.01	Аналитический метод	0.10	Закрепление отсутствует
3634	929435.49	4220578.06	Аналитический метод	0.10	Закрепление отсутствует
3635	929436.25	4220563.05	Аналитический метод	0.10	Закрепление отсутствует
3636	929436.93	4220528.06	Аналитический метод	0.10	Закрепление отсутствует
3637	929438.39	4220503.12	Аналитический метод	0.10	Закрепление отсутствует
3638	929439.34	4220478.07	Аналитический метод	0.10	Закрепление отсутствует
3639	929439.74	4220428.06	Аналитический метод	0.10	Закрепление отсутствует
3640	929440.93	4220403.14	Аналитический метод	0.10	Закрепление отсутствует
3641	929441.96	4220378.11	Аналитический метод	0.10	Закрепление отсутствует
3642	929442.38	4220353.09	Аналитический метод	0.10	Закрепление отсутствует
3643	929442.98	4220328.13	Аналитический метод	0.10	Закрепление отсутствует
3644	929446.06	4220253.17	Аналитический метод	0.10	Закрепление отсутствует
3645	929446.61	4220230.17	Аналитический метод	0.10	Закрепление отсутствует
3646	929447.43	4220203.21	Аналитический метод	0.10	Закрепление отсутствует
3647	929450.32	4220128.30	Аналитический метод	0.10	Закрепление отсутствует

2. Сведения о характерных точках границ объекта					
Обозначение характерных точек границ	Координаты, м		Метод определения координат характерной точки	Средняя квадратическая погрешность положения характерной точки (Mt), м	Описание обозначения точки на местности (при наличии)
	X	Y			
1	2	3	4	5	6
3648	929451.89	4220103.39	Аналитический метод	0.10	Закрепление отсутствует
3649	929452.33	4220078.21	Аналитический метод	0.10	Закрепление отсутствует
3650	929452.27	4220053.24	Аналитический метод	0.10	Закрепление отсутствует
3651	929453.32	4220030.62	Аналитический метод	0.10	Закрепление отсутствует
3652	929453.99	4220003.40	Аналитический метод	0.10	Закрепление отсутствует
3653	929455.44	4219978.51	Аналитический метод	0.10	Закрепление отсутствует
3654	929457.11	4219953.52	Аналитический метод	0.10	Закрепление отсутствует
3655	929457.81	4219928.49	Аналитический метод	0.10	Закрепление отсутствует
3656	929458.55	4219910.64	Аналитический метод	0.10	Закрепление отсутствует
3657	929459.41	4219903.68	Аналитический метод	0.10	Закрепление отсутствует
3658	929460.12	4219888.62	Аналитический метод	0.10	Закрепление отсутствует
3659	929460.78	4219878.74	Аналитический метод	0.10	Закрепление отсутствует
3660	929463.74	4219853.98	Аналитический метод	0.10	Закрепление отсутствует
3661	929465.84	4219840.08	Аналитический метод	0.10	Закрепление отсутствует
3662	929465.80	4219828.51	Аналитический метод	0.10	Закрепление отсутствует
3663	929464.04	4219806.67	Аналитический метод	0.10	Закрепление отсутствует
3664	929464.44	4219804.27	Аналитический метод	0.10	Закрепление отсутствует
3665	929468.10	4219792.97	Аналитический метод	0.10	Закрепление отсутствует
3666	929475.35	4219780.83	Аналитический метод	0.10	Закрепление отсутствует
3667	929475.39	4219768.04	Аналитический метод	0.10	Закрепление отсутствует
3668	929476.60	4219743.89	Аналитический метод	0.10	Закрепление отсутствует
3669	929476.69	4219730.60	Аналитический метод	0.10	Закрепление отсутствует
3670	929473.82	4219727.54	Аналитический метод	0.10	Закрепление отсутствует
3671	929473.84	4219726.22	Аналитический метод	0.10	Закрепление отсутствует
3672	929479.10	4219726.22	Аналитический метод	0.10	Закрепление отсутствует

2. Сведения о характерных точках границ объекта					
Обозначение характерных точек границ	Координаты, м		Метод определения координат характерной точки	Средняя квадратическая погрешность положения характерной точки (Mt), м	Описание обозначения точки на местности (при наличии)
	X	Y			
1	2	3	4	5	6
3673	929479.10	4219713.22	Аналитический метод	0.10	Закрепление отсутствует
3674	929472.97	4219713.22	Аналитический метод	0.10	Закрепление отсутствует
3675	929472.32	4219708.48	Аналитический метод	0.10	Закрепление отсутствует
3676	929472.33	4219708.16	Аналитический метод	0.10	Закрепление отсутствует
3677	929471.92	4219703.93	Аналитический метод	0.10	Закрепление отсутствует
3678	929471.54	4219702.93	Аналитический метод	0.10	Закрепление отсутствует
3679	929468.83	4219678.35	Аналитический метод	0.10	Закрепление отсутствует
3680	929468.66	4219667.50	Аналитический метод	0.10	Закрепление отсутствует
3681	929468.66	4219653.61	Аналитический метод	0.10	Закрепление отсутствует
3682	929469.57	4219632.56	Аналитический метод	0.10	Закрепление отсутствует
3683	929469.92	4219581.42	Аналитический метод	0.10	Закрепление отсутствует
3684	929472.09	4219581.42	Аналитический метод	0.10	Закрепление отсутствует
3685	929472.57	4219553.80	Аналитический метод	0.10	Закрепление отсутствует
3686	929475.60	4219528.80	Аналитический метод	0.10	Закрепление отсутствует
3687	929474.75	4219503.81	Аналитический метод	0.10	Закрепление отсутствует
3688	929478.44	4219479.45	Аналитический метод	0.10	Закрепление отсутствует
3689	929481.85	4219453.81	Аналитический метод	0.10	Закрепление отсутствует
3690	929478.23	4219428.53	Аналитический метод	0.10	Закрепление отсутствует
3691	929479.59	4219378.61	Аналитический метод	0.10	Закрепление отсутствует
3692	929478.33	4219353.66	Аналитический метод	0.10	Закрепление отсутствует
3693	929479.41	4219328.85	Аналитический метод	0.10	Закрепление отсутствует
3694	929479.62	4219318.86	Аналитический метод	0.10	Закрепление отсутствует
3695	929480.95	4219303.92	Аналитический метод	0.10	Закрепление отсутствует
3696	929481.44	4219289.76	Аналитический метод	0.10	Закрепление отсутствует
3697	929482.31	4219282.01	Аналитический метод	0.10	Закрепление отсутствует

2. Сведения о характерных точках границ объекта					
Обозначение характерных точек границ	Координаты, м		Метод определения координат характерной точки	Средняя квадратическая погрешность положения характерной точки (Mt), м	Описание обозначения точки на местности (при наличии)
	X	Y			
1	2	3	4	5	6
3698	929483.30	4219253.89	Аналитический метод	0.10	Закрепление отсутствует
3699	929483.80	4219241.84	Аналитический метод	0.10	Закрепление отсутствует
3700	929483.67	4219203.83	Аналитический метод	0.10	Закрепление отсутствует
3701	929484.69	4219178.87	Аналитический метод	0.10	Закрепление отсутствует
3702	929485.01	4219153.85	Аналитический метод	0.10	Закрепление отсутствует
3703	929485.83	4219128.87	Аналитический метод	0.10	Закрепление отсутствует
3704	929486.48	4219078.89	Аналитический метод	0.10	Закрепление отсутствует
3705	929487.85	4219053.98	Аналитический метод	0.10	Закрепление отсутствует
3706	929489.68	4219009.94	Аналитический метод	0.10	Закрепление отсутствует
3707	929489.77	4219003.96	Аналитический метод	0.10	Закрепление отсутствует
3708	929490.30	4218992.91	Аналитический метод	0.10	Закрепление отсутствует
3709	929490.00	4218978.86	Аналитический метод	0.10	Закрепление отсутствует
3710	929490.59	4218954.01	Аналитический метод	0.10	Закрепление отсутствует
3711	929494.43	4218904.02	Аналитический метод	0.10	Закрепление отсутствует
3712	929493.51	4218878.86	Аналитический метод	0.10	Закрепление отсутствует
3713	929493.40	4218853.84	Аналитический метод	0.10	Закрепление отсутствует
3714	929493.19	4218847.95	Аналитический метод	0.10	Закрепление отсутствует
3715	929494.12	4218836.04	Аналитический метод	0.10	Закрепление отсутствует
3716	929494.07	4218828.98	Аналитический метод	0.10	Закрепление отсутствует
3717	929496.97	4218779.13	Аналитический метод	0.10	Закрепление отсутствует
3718	929497.82	4218759.07	Аналитический метод	0.10	Закрепление отсутствует
3719	929498.48	4218729.13	Аналитический метод	0.10	Закрепление отсутствует
3720	929500.06	4218704.14	Аналитический метод	0.10	Закрепление отсутствует
3721	929500.31	4218679.10	Аналитический метод	0.10	Закрепление отсутствует
3722	929502.15	4218629.11	Аналитический метод	0.10	Закрепление отсутствует

2. Сведения о характерных точках границ объекта					
Обозначение характерных точек границ	Координаты, м		Метод определения координат характерной точки	Средняя квадратическая погрешность положения характерной точки (Mt), м	Описание обозначения точки на местности (при наличии)
	X	Y			
1	2	3	4	5	6
3723	929502.16	4218604.13	Аналитический метод	0.10	Закрепление отсутствует
3724	929503.56	4218580.96	Аналитический метод	0.10	Закрепление отсутствует
3725	929505.83	4218554.28	Аналитический метод	0.10	Закрепление отсутствует
3726	929506.06	4218529.00	Аналитический метод	0.10	Закрепление отсутствует
3727	929505.00	4218504.04	Аналитический метод	0.10	Закрепление отсутствует
3728	929505.31	4218479.19	Аналитический метод	0.10	Закрепление отсутствует
3729	929506.84	4218454.25	Аналитический метод	0.10	Закрепление отсутствует
3730	929507.54	4218429.15	Аналитический метод	0.10	Закрепление отсутствует
3731	929507.24	4218404.12	Аналитический метод	0.10	Закрепление отсутствует
3732	929507.77	4218379.24	Аналитический метод	0.10	Закрепление отсутствует
3733	929509.38	4218354.24	Аналитический метод	0.10	Закрепление отсутствует
3734	929509.46	4218319.19	Аналитический метод	0.10	Закрепление отсутствует
3735	929510.34	4218289.19	Аналитический метод	0.10	Закрепление отсутствует
3736	929510.52	4218254.21	Аналитический метод	0.10	Закрепление отсутствует
3737	929511.66	4218229.34	Аналитический метод	0.10	Закрепление отсутствует
3738	929513.46	4218204.36	Аналитический метод	0.10	Закрепление отсутствует
3739	929514.37	4218179.31	Аналитический метод	0.10	Закрепление отсутствует
3740	929517.30	4218058.25	Аналитический метод	0.10	Закрепление отсутствует
3741	929518.13	4218029.37	Аналитический метод	0.10	Закрепление отсутствует
3742	929519.20	4218004.39	Аналитический метод	0.10	Закрепление отсутствует
3743	929521.09	4217933.52	Аналитический метод	0.10	Закрепление отсутствует
3744	929522.04	4217904.39	Аналитический метод	0.10	Закрепление отсутствует
3745	929522.31	4217879.38	Аналитический метод	0.10	Закрепление отсутствует
3746	929523.73	4217829.45	Аналитический метод	0.10	Закрепление отсутствует
3747	929524.84	4217804.47	Аналитический метод	0.10	Закрепление отсутствует

2. Сведения о характерных точках границ объекта					
Обозначение характерных точек границ	Координаты, м		Метод определения координат характерной точки	Средняя квадратическая погрешность положения характерной точки (Mt), м	Описание обозначения точки на местности (при наличии)
	X	Y			
1	2	3	4	5	6
3748	929527.24	4217729.47	Аналитический метод	0.10	Закрепление отсутствует
3749	929527.63	4217704.49	Аналитический метод	0.10	Закрепление отсутствует
3750	929528.75	4217679.54	Аналитический метод	0.10	Закрепление отсутствует
3751	929529.65	4217654.40	Аналитический метод	0.10	Закрепление отсутствует
3752	929529.08	4217644.48	Аналитический метод	0.10	Закрепление отсутствует
3753	929530.52	4217629.68	Аналитический метод	0.10	Закрепление отсутствует
3754	929531.51	4217611.72	Аналитический метод	0.10	Закрепление отсутствует
3755	929532.29	4217604.70	Аналитический метод	0.10	Закрепление отсутствует
3756	929533.00	4217579.57	Аналитический метод	0.10	Закрепление отсутствует
3757	929533.08	4217575.50	Аналитический метод	0.10	Закрепление отсутствует
3758	929532.61	4217554.51	Аналитический метод	0.10	Закрепление отсутствует
3759	929537.68	4217429.72	Аналитический метод	0.10	Закрепление отсутствует
3760	929538.95	4217390.70	Аналитический метод	0.10	Закрепление отсутствует
3761	929543.26	4217390.97	Аналитический метод	0.10	Закрепление отсутствует
3762	929543.99	4217378.99	Аналитический метод	0.10	Закрепление отсутствует
3763	929539.32	4217378.71	Аналитический метод	0.10	Закрепление отсутствует
3764	929540.95	4217354.86	Аналитический метод	0.10	Закрепление отсутствует
3765	929542.34	4217329.89	Аналитический метод	0.10	Закрепление отсутствует
3766	929544.10	4217304.94	Аналитический метод	0.10	Закрепление отсутствует
3767	929545.53	4217279.80	Аналитический метод	0.10	Закрепление отсутствует
3768	929544.47	4217254.53	Аналитический метод	0.10	Закрепление отсутствует
3769	929542.15	4217229.56	Аналитический метод	0.10	Закрепление отсутствует
3770	929543.07	4217204.72	Аналитический метод	0.10	Закрепление отсутствует
3771	929543.12	4217179.73	Аналитический метод	0.10	Закрепление отсутствует
3772	929545.39	4217129.86	Аналитический метод	0.10	Закрепление отсутствует

2. Сведения о характерных точках границ объекта					
Обозначение характерных точек границ	Координаты, м		Метод определения координат характерной точки	Средняя квадратическая погрешность положения характерной точки (Mt), м	Описание обозначения точки на местности (при наличии)
	X	Y			
1	2	3	4	5	6
3773	929546.92	4217104.84	Аналитический метод	0.10	Закрепление отсутствует
3774	929547.09	4217079.82	Аналитический метод	0.10	Закрепление отсутствует
3775	929548.55	4217054.90	Аналитический метод	0.10	Закрепление отсутствует
3776	929549.47	4217026.94	Аналитический метод	0.10	Закрепление отсутствует
3777	929547.64	4217026.86	Аналитический метод	0.10	Закрепление отсутствует
3778	929548.96	4217005.00	Аналитический метод	0.10	Закрепление отсутствует
3779	929550.00	4216995.12	Аналитический метод	0.10	Закрепление отсутствует
3780	929551.06	4216979.92	Аналитический метод	0.10	Закрепление отсутствует
3781	929551.16	4216970.42	Аналитический метод	0.10	Закрепление отсутствует
3782	929555.78	4216970.84	Аналитический метод	0.10	Закрепление отсутствует
3783	929556.88	4216958.89	Аналитический метод	0.10	Закрепление отсутствует
3784	929550.74	4216958.33	Аналитический метод	0.10	Закрепление отсутствует
3785	929550.18	4216945.64	Аналитический метод	0.10	Закрепление отсутствует
3786	929549.82	4216932.70	Аналитический метод	0.10	Закрепление отсутствует
3787	929549.97	4216920.81	Аналитический метод	0.10	Закрепление отсутствует
3788	929550.15	4216914.79	Аналитический метод	0.10	Закрепление отсутствует
3789	929550.16	4216904.77	Аналитический метод	0.10	Закрепление отсутствует
3790	929550.65	4216882.79	Аналитический метод	0.10	Закрепление отсутствует
3791	929551.99	4216882.81	Аналитический метод	0.10	Закрепление отсутствует
3792	929553.60	4216854.97	Аналитический метод	0.10	Закрепление отсутствует
3793	929554.72	4216829.95	Аналитический метод	0.10	Закрепление отсутствует
3794	929555.35	4216805.43	Аналитический метод	0.10	Закрепление отсутствует
3795	929557.14	4216754.97	Аналитический метод	0.10	Закрепление отсутствует
3796	929557.64	4216730.02	Аналитический метод	0.10	Закрепление отсутствует
3797	929560.69	4216680.13	Аналитический метод	0.10	Закрепление отсутствует

2. Сведения о характерных точках границ объекта					
Обозначение характерных точек границ	Координаты, м		Метод определения координат характерной точки	Средняя квадратическая погрешность положения характерной точки (Mt), м	Описание обозначения точки на местности (при наличии)
	X	Y			
1	2	3	4	5	6
3798	929561.92	4216655.12	Аналитический метод	0.10	Закрепление отсутствует
3799	929563.79	4216605.12	Аналитический метод	0.10	Закрепление отсутствует
3800	929564.77	4216555.06	Аналитический метод	0.10	Закрепление отсутствует
3801	929564.81	4216530.06	Аналитический метод	0.10	Закрепление отсутствует
3802	929565.53	4216505.14	Аналитический метод	0.10	Закрепление отсутствует
3803	929566.61	4216480.17	Аналитический метод	0.10	Закрепление отсутствует
3804	929567.38	4216458.69	Аналитический метод	0.10	Закрепление отсутствует
3805	929568.04	4216430.20	Аналитический метод	0.10	Закрепление отсутствует
3806	929569.64	4216405.23	Аналитический метод	0.10	Закрепление отсутствует
3807	929570.73	4216355.24	Аналитический метод	0.10	Закрепление отсутствует
3808	929572.10	4216330.29	Аналитический метод	0.10	Закрепление отсутствует
3809	929573.90	4216280.27	Аналитический метод	0.10	Закрепление отсутствует
3810	929574.79	4216205.21	Аналитический метод	0.10	Закрепление отсутствует
3811	929575.16	4216180.25	Аналитический метод	0.10	Закрепление отсутствует
3812	929577.06	4216130.33	Аналитический метод	0.10	Закрепление отсутствует
3813	929579.37	4216080.41	Аналитический метод	0.10	Закрепление отсутствует
3814	929580.13	4216067.14	Аналитический метод	0.10	Закрепление отсутствует
3815	929584.24	4216067.37	Аналитический метод	0.10	Закрепление отсутствует
3816	929584.74	4216057.78	Аналитический метод	0.10	Закрепление отсутствует
3817	929585.84	4216057.49	Аналитический метод	0.10	Закрепление отсутствует
3818	929587.53	4216057.34	Аналитический метод	0.10	Закрепление отсутствует
3819	929585.45	4216121.05	Аналитический метод	0.10	Закрепление отсутствует
3820	929591.45	4216121.24	Аналитический метод	0.10	Закрепление отсутствует
3821	929593.55	4216056.80	Аналитический метод	0.10	Закрепление отсутствует
3822	929610.86	4216055.25	Аналитический метод	0.10	Закрепление отсутствует

2. Сведения о характерных точках границ объекта					
Обозначение характерных точек границ	Координаты, м		Метод определения координат характерной точки	Средняя квадратическая погрешность положения характерной точки (Mt), м	Описание обозначения точки на местности (при наличии)
	X	Y			
1	2	3	4	5	6
3823	929611.42	4216045.55	Аналитический метод	0.10	Закрепление отсутствует
3824	929597.99	4216042.95	Аналитический метод	0.10	Закрепление отсутствует
3825	929594.03	4216042.09	Аналитический метод	0.10	Закрепление отсутствует
3826	929595.43	4215999.31	Аналитический метод	0.10	Закрепление отсутствует
3827	929589.43	4215999.11	Аналитический метод	0.10	Закрепление отсутствует
3828	929588.07	4216040.80	Аналитический метод	0.10	Закрепление отсутствует
3829	929585.64	4216040.39	Аналитический метод	0.10	Закрепление отсутствует
3830	929586.13	4216030.94	Аналитический метод	0.10	Закрепление отсутствует
3831	929582.26	4216030.76	Аналитический метод	0.10	Закрепление отсутствует
3832	929583.07	4216005.39	Аналитический метод	0.10	Закрепление отсутствует
3833	929583.11	4215980.40	Аналитический метод	0.10	Закрепление отсутствует
3834	929584.33	4215955.47	Аналитический метод	0.10	Закрепление отсутствует
3835	929585.02	4215930.79	Аналитический метод	0.10	Закрепление отсутствует
3836	929584.53	4215924.56	Аналитический метод	0.10	Закрепление отсутствует
3837	929585.70	4215887.44	Аналитический метод	0.10	Закрепление отсутствует
3838	929586.43	4215874.21	Аналитический метод	0.10	Закрепление отсутствует
3839	929586.19	4215855.48	Аналитический метод	0.10	Закрепление отсутствует
3840	929587.45	4215845.61	Аналитический метод	0.10	Закрепление отсутствует
3841	929587.76	4215806.37	Аналитический метод	0.10	Закрепление отсутствует
3842	929588.99	4215780.57	Аналитический метод	0.10	Закрепление отсутствует
3843	929590.45	4215755.81	Аналитический метод	0.10	Закрепление отсутствует
3844	929594.68	4215731.05	Аналитический метод	0.10	Закрепление отсутствует
3845	929595.52	4215725.77	Аналитический метод	0.10	Закрепление отсутствует
3846	929594.86	4215709.56	Аналитический метод	0.10	Закрепление отсутствует
3847	929593.26	4215680.28	Аналитический метод	0.10	Закрепление отсутствует

2. Сведения о характерных точках границ объекта					
Обозначение характерных точек границ	Координаты, м		Метод определения координат характерной точки	Средняя квадратическая погрешность положения характерной точки (Mt), м	Описание обозначения точки на местности (при наличии)
	X	Y			
1	2	3	4	5	6
3848	929592.82	4215675.14	Аналитический метод	0.10	Закрепление отсутствует
3849	929591.49	4215675.08	Аналитический метод	0.10	Закрепление отсутствует
3850	929591.75	4215666.84	Аналитический метод	0.10	Закрепление отсутствует
3851	929595.86	4215667.60	Аналитический метод	0.10	Закрепление отсутствует
3852	929598.05	4215655.80	Аналитический метод	0.10	Закрепление отсутствует
3853	929592.19	4215654.71	Аналитический метод	0.10	Закрепление отсутствует
3854	929592.74	4215644.45	Аналитический метод	0.10	Закрепление отсутствует
3855	929592.05	4215632.45	Аналитический метод	0.10	Закрепление отсутствует
3856	929592.90	4215632.45	Аналитический метод	0.10	Закрепление отсутствует
3857	929594.05	4215620.72	Аналитический метод	0.10	Закрепление отсутствует
3858	929594.90	4215605.61	Аналитический метод	0.10	Закрепление отсутствует
3859	929595.12	4215580.56	Аналитический метод	0.10	Закрепление отсутствует
3860	929595.83	4215555.64	Аналитический метод	0.10	Закрепление отсутствует
3861	929596.58	4215541.73	Аналитический метод	0.10	Закрепление отсутствует
3862	929597.43	4215530.82	Аналитический метод	0.10	Закрепление отсутствует
3863	929600.18	4215505.77	Аналитический метод	0.10	Закрепление отсутствует
3864	929599.76	4215480.57	Аналитический метод	0.10	Закрепление отсутствует
3865	929599.78	4215430.67	Аналитический метод	0.10	Закрепление отсутствует
3866	929601.29	4215405.75	Аналитический метод	0.10	Закрепление отсутствует
3867	929602.13	4215380.73	Аналитический метод	0.10	Закрепление отсутствует
3868	929604.20	4215330.84	Аналитический метод	0.10	Закрепление отсутствует
3869	929605.91	4215305.90	Аналитический метод	0.10	Закрепление отсутствует
3870	929607.39	4215280.90	Аналитический метод	0.10	Закрепление отсутствует
3871	929608.37	4215258.15	Аналитический метод	0.10	Закрепление отсутствует
3872	929608.66	4215235.77	Аналитический метод	0.10	Закрепление отсутствует

2. Сведения о характерных точках границ объекта					
Обозначение характерных точек границ	Координаты, м		Метод определения координат характерной точки	Средняя квадратическая погрешность положения характерной точки (Mt), м	Описание обозначения точки на местности (при наличии)
	X	Y			
1	2	3	4	5	6
3873	929608.59	4215230.81	Аналитический метод	0.10	Закрепление отсутствует
3874	929609.14	4215202.93	Аналитический метод	0.10	Закрепление отсутствует
3875	929606.97	4215202.83	Аналитический метод	0.10	Закрепление отсутствует
3876	929607.72	4215180.79	Аналитический метод	0.10	Закрепление отсутствует
3877	929608.21	4215155.79	Аналитический метод	0.10	Закрепление отсутствует
3878	929609.00	4215130.82	Аналитический метод	0.10	Закрепление отсутствует
3879	929609.48	4215120.84	Аналитический метод	0.10	Закрепление отсутствует
3880	929609.87	4215105.78	Аналитический метод	0.10	Закрепление отсутствует
3881	929609.86	4215090.76	Аналитический метод	0.10	Закрепление отсутствует
3882	929610.05	4215080.90	Аналитический метод	0.10	Закрепление отсутствует
3883	929612.38	4215055.90	Аналитический метод	0.10	Закрепление отсутствует
3884	929611.90	4215034.79	Аналитический метод	0.10	Закрепление отсутствует
3885	929615.27	4214982.87	Аналитический метод	0.10	Закрепление отсутствует
3886	929615.71	4214969.23	Аналитический метод	0.10	Закрепление отсутствует
3887	929615.85	4214968.21	Аналитический метод	0.10	Закрепление отсутствует
3888	929616.50	4214966.25	Аналитический метод	0.10	Закрепление отсутствует
3889	929617.60	4214964.51	Аналитический метод	0.10	Закрепление отсутствует
3890	929619.08	4214963.09	Аналитический метод	0.10	Закрепление отсутствует
3891	929620.86	4214962.06	Аналитический метод	0.10	Закрепление отсутствует
3892	929622.84	4214961.49	Аналитический метод	0.10	Закрепление отсутствует
3893	929624.51	4214961.40	Аналитический метод	0.10	Закрепление отсутствует
3894	929622.16	4215025.14	Аналитический метод	0.10	Закрепление отсутствует
3895	929628.16	4215025.36	Аналитический метод	0.10	Закрепление отсутствует
3896	929630.52	4214961.10	Аналитический метод	0.10	Закрепление отсутствует
3897	929635.90	4214960.82	Аналитический метод	0.10	Закрепление отсутствует

2. Сведения о характерных точках границ объекта					
Обозначение характерных точек границ	Координаты, м		Метод определения координат характерной точки	Средняя квадратическая погрешность положения характерной точки (Mt), м	Описание обозначения точки на местности (при наличии)
	X	Y			
1	2	3	4	5	6
3898	929650.65	4214959.66	Аналитический метод	0.10	Закрепление отсутствует
3899	929651.27	4214949.94	Аналитический метод	0.10	Закрепление отсутствует
3900	929636.71	4214947.10	Аналитический метод	0.10	Закрепление отсутствует
3901	929631.07	4214946.27	Аналитический метод	0.10	Закрепление отсутствует
3902	929632.61	4214904.44	Аналитический метод	0.10	Закрепление отсутствует
3903	929626.61	4214904.22	Аналитический метод	0.10	Закрепление отсутствует
3904	929625.10	4214945.38	Аналитический метод	0.10	Закрепление отсутствует
3905	929622.74	4214944.73	Аналитический метод	0.10	Закрепление отсутствует
3906	929620.62	4214943.53	Аналитический метод	0.10	Закрепление отсутствует
3907	929618.85	4214941.85	Аналитический метод	0.10	Закрепление отсутствует
3908	929617.54	4214939.80	Аналитический метод	0.10	Закрепление отсутствует
3909	929616.77	4214937.49	Аналитический метод	0.10	Закрепление отсутствует
3910	929616.60	4214936.28	Аналитический метод	0.10	Закрепление отсутствует
3911	929617.65	4214905.98	Аналитический метод	0.10	Закрепление отсутствует
3912	929618.30	4214881.04	Аналитический метод	0.10	Закрепление отсутствует
3913	929620.01	4214856.07	Аналитический метод	0.10	Закрепление отсутствует
3914	929620.89	4214819.10	Аналитический метод	0.10	Закрепление отсутствует
3915	929621.30	4214811.13	Аналитический метод	0.10	Закрепление отсутствует
3916	929622.00	4214781.10	Аналитический метод	0.10	Закрепление отсутствует
3917	929622.95	4214759.20	Аналитический метод	0.10	Закрепление отсутствует
3918	929624.18	4214746.34	Аналитический метод	0.10	Закрепление отсутствует
3919	929624.46	4214742.26	Аналитический метод	0.10	Закрепление отсутствует
3920	929624.72	4214734.15	Аналитический метод	0.10	Закрепление отсутствует
3921	929623.43	4214712.96	Аналитический метод	0.10	Закрепление отсутствует
3922	929622.50	4214705.03	Аналитический метод	0.10	Закрепление отсутствует

2. Сведения о характерных точках границ объекта					
Обозначение характерных точек границ	Координаты, м		Метод определения координат характерной точки	Средняя квадратическая погрешность положения характерной точки (Mt), м	Описание обозначения точки на местности (при наличии)
	X	Y			
1	2	3	4	5	6
3923	929621.52	4214690.19	Аналитический метод	0.10	Закрепление отсутствует
3924	929621.51	4214689.75	Аналитический метод	0.10	Закрепление отсутствует
3925	929617.96	4214679.94	Аналитический метод	0.10	Закрепление отсутствует
3926	929615.50	4214657.73	Аналитический метод	0.10	Закрепление отсутствует
3927	929616.91	4214647.81	Аналитический метод	0.10	Закрепление отсутствует
3928	929617.55	4214642.04	Аналитический метод	0.10	Закрепление отсутствует
3929	929616.86	4214630.52	Аналитический метод	0.10	Закрепление отсутствует
3930	929616.19	4214624.56	Аналитический метод	0.10	Закрепление отсутствует
3931	929614.96	4214618.23	Аналитический метод	0.10	Закрепление отсутствует
3932	929612.43	4214609.32	Аналитический метод	0.10	Закрепление отсутствует
3933	929610.20	4214603.08	Аналитический метод	0.10	Закрепление отсутствует
3934	929607.70	4214596.88	Аналитический метод	0.10	Закрепление отсутствует
3935	929602.89	4214590.88	Аналитический метод	0.10	Закрепление отсутствует
3936	929593.15	4214575.57	Аналитический метод	0.10	Закрепление отсутствует
3937	929577.51	4214555.78	Аналитический метод	0.10	Закрепление отсутствует
3938	929565.95	4214542.16	Аналитический метод	0.10	Закрепление отсутствует
3939	929562.23	4214536.46	Аналитический метод	0.10	Закрепление отсутствует
3940	929558.18	4214529.52	Аналитический метод	0.10	Закрепление отсутствует
3941	929554.33	4214523.52	Аналитический метод	0.10	Закрепление отсутствует
3942	929552.52	4214520.38	Аналитический метод	0.10	Закрепление отсутствует
3943	929551.06	4214517.35	Аналитический метод	0.10	Закрепление отсутствует
3944	929549.59	4214515.23	Аналитический метод	0.10	Закрепление отсутствует
3945	929546.57	4214512.05	Аналитический метод	0.10	Закрепление отсутствует
3946	929544.70	4214509.53	Аналитический метод	0.10	Закрепление отсутствует
3947	929543.77	4214508.03	Аналитический метод	0.10	Закрепление отсутствует

2. Сведения о характерных точках границ объекта					
Обозначение характерных точек границ	Координаты, м		Метод определения координат характерной точки	Средняя квадратическая погрешность положения характерной точки (Mt), м	Описание обозначения точки на местности (при наличии)
	X	Y			
1	2	3	4	5	6
3948	929542.65	4214505.66	Аналитический метод	0.10	Закрепление отсутствует
3949	929542.35	4214504.74	Аналитический метод	0.10	Закрепление отсутствует
3950	929547.53	4214494.99	Аналитический метод	0.10	Закрепление отсутствует
3951	929540.46	4214491.23	Аналитический метод	0.10	Закрепление отсутствует
3952	929540.69	4214488.06	Аналитический метод	0.10	Закрепление отсутствует
3953	929541.19	4214484.94	Аналитический метод	0.10	Закрепление отсутствует
3954	929541.97	4214481.87	Аналитический метод	0.10	Закрепление отсутствует
3955	929542.61	4214480.08	Аналитический метод	0.10	Закрепление отсутствует
3956	929544.56	4214475.96	Аналитический метод	0.10	Закрепление отсутствует
3957	929546.21	4214473.20	Аналитический метод	0.10	Закрепление отсутствует
3958	929550.34	4214467.69	Аналитический метод	0.10	Закрепление отсутствует
3959	929552.77	4214464.94	Аналитический метод	0.10	Закрепление отсутствует
3960	929555.47	4214462.40	Аналитический метод	0.10	Закрепление отсутствует
3961	929557.11	4214461.11	Аналитический метод	0.10	Закрепление отсутствует
3962	929558.58	4214459.59	Аналитический метод	0.10	Закрепление отсутствует
3963	929563.09	4214455.71	Аналитический метод	0.10	Закрепление отсутствует
3964	929571.48	4214450.66	Аналитический метод	0.10	Закрепление отсутствует
3965	929581.51	4214447.34	Аналитический метод	0.10	Закрепление отсутствует
3966	929586.37	4214445.57	Аналитический метод	0.10	Закрепление отсутствует
3967	929591.32	4214443.47	Аналитический метод	0.10	Закрепление отсутствует
3968	929596.46	4214440.89	Аналитический метод	0.10	Закрепление отсутствует
3969	929599.17	4214439.34	Аналитический метод	0.10	Закрепление отсутствует
3970	929603.57	4214436.01	Аналитический метод	0.10	Закрепление отсутствует
3971	929607.61	4214432.45	Аналитический метод	0.10	Закрепление отсутствует
3972	929611.35	4214428.61	Аналитический метод	0.10	Закрепление отсутствует

2. Сведения о характерных точках границ объекта					
Обозначение характерных точек границ	Координаты, м		Метод определения координат характерной точки	Средняя квадратическая погрешность положения характерной точки (Mt), м	Описание обозначения точки на местности (при наличии)
	X	Y			
1	2	3	4	5	6
3973	929614.77	4214424.52	Аналитический метод	0.10	Закрепление отсутствует
3974	929617.58	4214420.59	Аналитический метод	0.10	Закрепление отсутствует
3975	929618.62	4214421.27	Аналитический метод	0.10	Закрепление отсутствует
3976	929621.67	4214416.40	Аналитический метод	0.10	Закрепление отсутствует
3977	929624.31	4214411.59	Аналитический метод	0.10	Закрепление отсутствует
3978	929626.56	4214406.59	Аналитический метод	0.10	Закрепление отсутствует
3979	929628.42	4214401.45	Аналитический метод	0.10	Закрепление отсутствует
3980	929629.89	4214396.05	Аналитический метод	0.10	Закрепление отсутствует
3981	929631.01	4214386.45	Аналитический метод	0.10	Закрепление отсутствует
3982	929631.34	4214381.56	Аналитический метод	0.10	Закрепление отсутствует
3983	929631.58	4214374.66	Аналитический метод	0.10	Закрепление отсутствует
3984	929632.69	4214365.81	Аналитический метод	0.10	Закрепление отсутствует
3985	929634.60	4214346.73	Аналитический метод	0.10	Закрепление отсутствует
3986	929638.22	4214315.85	Аналитический метод	0.10	Закрепление отсутствует
3987	929639.16	4214297.80	Аналитический метод	0.10	Закрепление отсутствует
3988	929639.85	4214278.96	Аналитический метод	0.10	Закрепление отсутствует
3989	929640.58	4214240.23	Аналитический метод	0.10	Закрепление отсутствует
3990	929640.54	4214215.18	Аналитический метод	0.10	Закрепление отсутствует
3991	929639.99	4214190.22	Аналитический метод	0.10	Закрепление отсутствует
3992	929640.68	4214165.26	Аналитический метод	0.10	Закрепление отсутствует
3993	929640.88	4214140.20	Аналитический метод	0.10	Закрепление отсутствует
3994	929640.52	4214115.23	Аналитический метод	0.10	Закрепление отсутствует
3995	929641.17	4214090.24	Аналитический метод	0.10	Закрепление отсутствует
3996	929641.06	4214071.10	Аналитический метод	0.10	Закрепление отсутствует
3997	929640.64	4214040.16	Аналитический метод	0.10	Закрепление отсутствует

2. Сведения о характерных точках границ объекта					
Обозначение характерных точек границ	Координаты, м		Метод определения координат характерной точки	Средняя квадратическая погрешность положения характерной точки (Mt), м	Описание обозначения точки на местности (при наличии)
	X	Y			
1	2	3	4	5	6
3998	929640.50	4214023.20	Аналитический метод	0.10	Закрепление отсутствует
3999	929641.04	4214000.18	Аналитический метод	0.10	Закрепление отсутствует
4000	929640.69	4213990.03	Аналитический метод	0.10	Закрепление отсутствует
4001	929640.31	4213983.04	Аналитический метод	0.10	Закрепление отсутствует
4002	929639.87	4213969.01	Аналитический метод	0.10	Закрепление отсутствует
4003	929639.57	4213965.11	Аналитический метод	0.10	Закрепление отсутствует
4004	929640.47	4213941.76	Аналитический метод	0.10	Закрепление отсутствует
4005	929640.38	4213862.22	Аналитический метод	0.10	Закрепление отсутствует
4006	929637.72	4213862.20	Аналитический метод	0.10	Закрепление отсутствует
4007	929637.45	4213853.18	Аналитический метод	0.10	Закрепление отсутствует
4008	929638.59	4213815.26	Аналитический метод	0.10	Закрепление отсутствует
4009	929639.40	4213793.54	Аналитический метод	0.10	Закрепление отсутствует
4010	929641.16	4213765.24	Аналитический метод	0.10	Закрепление отсутствует
4011	929641.45	4213740.62	Аналитический метод	0.10	Закрепление отсутствует
4012	929641.94	4213729.93	Аналитический метод	0.10	Закрепление отсутствует
4013	929639.67	4213714.94	Аналитический метод	0.10	Закрепление отсутствует
4014	929639.86	4213710.30	Аналитический метод	0.10	Закрепление отсутствует
4015	929640.42	4213704.25	Аналитический метод	0.10	Закрепление отсутствует
4016	929640.47	4213696.37	Аналитический метод	0.10	Закрепление отсутствует
4017	929645.53	4213696.37	Аналитический метод	0.10	Закрепление отсутствует
4018	929645.53	4213683.37	Аналитический метод	0.10	Закрепление отсутствует
4019	929640.46	4213683.37	Аналитический метод	0.10	Закрепление отсутствует
4020	929640.36	4213668.98	Аналитический метод	0.10	Закрепление отсутствует
4021	929639.27	4213650.74	Аналитический метод	0.10	Закрепление отсутствует
4022	929638.50	4213639.99	Аналитический метод	0.10	Закрепление отсутствует

2. Сведения о характерных точках границ объекта					
Обозначение характерных точек границ	Координаты, м		Метод определения координат характерной точки	Средняя квадратическая погрешность положения характерной точки (Mt), м	Описание обозначения точки на местности (при наличии)
	X	Y			
1	2	3	4	5	6
4023	929638.20	4213615.06	Аналитический метод	0.10	Закрепление отсутствует
4024	929636.62	4213565.10	Аналитический метод	0.10	Закрепление отсутствует
4025	929636.72	4213540.12	Аналитический метод	0.10	Закрепление отсутствует
4026	929636.53	4213518.07	Аналитический метод	0.10	Закрепление отсутствует
4027	929638.16	4213518.03	Аналитический метод	0.10	Закрепление отсутствует
4028	929638.89	4213490.20	Аналитический метод	0.10	Закрепление отсутствует
4029	929639.24	4213466.35	Аналитический метод	0.10	Закрепление отсутствует
4030	929639.83	4213440.19	Аналитический метод	0.10	Закрепление отсутствует
4031	929639.36	4213390.15	Аналитический метод	0.10	Закрепление отсутствует
4032	929638.21	4213315.17	Аналитический метод	0.10	Закрепление отсутствует
4033	929638.74	4213240.21	Аналитический метод	0.10	Закрепление отсутствует
4034	929639.13	4213215.21	Аналитический метод	0.10	Закрепление отсутствует
4035	929639.35	4213190.18	Аналитический метод	0.10	Закрепление отсутствует
4036	929639.16	4213140.14	Аналитический метод	0.10	Закрепление отсутствует
4037	929637.65	4213071.16	Аналитический метод	0.10	Закрепление отсутствует
4038	929637.72	4213065.15	Аналитический метод	0.10	Закрепление отсутствует
4039	929637.04	4213040.18	Аналитический метод	0.10	Закрепление отсутствует
4040	929637.32	4213030.17	Аналитический метод	0.10	Закрепление отсутствует
4041	929636.69	4213011.61	Аналитический метод	0.10	Закрепление отсутствует
4042	929635.36	4213011.62	Аналитический метод	0.10	Закрепление отсутствует
4043	929635.55	4212990.14	Аналитический метод	0.10	Закрепление отсутствует
4044	929634.34	4212957.14	Аналитический метод	0.10	Закрепление отсутствует
4045	929634.41	4212940.23	Аналитический метод	0.10	Закрепление отсутствует
4046	929635.03	4212917.68	Аналитический метод	0.10	Закрепление отсутствует
4047	929635.17	4212890.17	Аналитический метод	0.10	Закрепление отсутствует

2. Сведения о характерных точках границ объекта					
Обозначение характерных точек границ	Координаты, м		Метод определения координат характерной точки	Средняя квадратическая погрешность положения характерной точки (Mt), м	Описание обозначения точки на местности (при наличии)
	X	Y			
1	2	3	4	5	6
4048	929634.90	4212865.18	Аналитический метод	0.10	Закрепление отсутствует
4049	929635.10	4212840.18	Аналитический метод	0.10	Закрепление отсутствует
4050	929634.82	4212815.22	Аналитический метод	0.10	Закрепление отсутствует
4051	929635.67	4212790.20	Аналитический метод	0.10	Закрепление отсутствует
4052	929635.20	4212765.09	Аналитический метод	0.10	Закрепление отсутствует
4053	929634.17	4212740.12	Аналитический метод	0.10	Закрепление отсутствует
4054	929634.16	4212690.20	Аналитический метод	0.10	Закрепление отсутствует
4055	929634.32	4212665.19	Аналитический метод	0.10	Закрепление отсутствует
4056	929634.20	4212640.20	Аналитический метод	0.10	Закрепление отсутствует
4057	929634.65	4212615.21	Аналитический метод	0.10	Закрепление отсутствует
4058	929634.78	4212565.21	Аналитический метод	0.10	Закрепление отсутствует
4059	929635.12	4212540.15	Аналитический метод	0.10	Закрепление отсутствует
4060	929634.18	4212515.18	Аналитический метод	0.10	Закрепление отсутствует
4061	929634.72	4212479.65	Аналитический метод	0.10	Закрепление отсутствует
4062	929634.46	4212442.36	Аналитический метод	0.10	Закрепление отсутствует
4063	929634.21	4212437.03	Аналитический метод	0.10	Закрепление отсутствует
4064	929633.63	4212431.27	Аналитический метод	0.10	Закрепление отсутствует
4065	929633.17	4212428.31	Аналитический метод	0.10	Закрепление отсутствует
4066	929632.58	4212425.62	Аналитический метод	0.10	Закрепление отсутствует
4067	929631.10	4212420.39	Аналитический метод	0.10	Закрепление отсутствует
4068	929629.33	4212415.61	Аналитический метод	0.10	Закрепление отсутствует
4069	929630.89	4212414.90	Аналитический метод	0.10	Закрепление отсутствует
4070	929628.79	4212409.86	Аналитический метод	0.10	Закрепление отсутствует
4071	929626.49	4212405.12	Аналитический метод	0.10	Закрепление отсутствует
4072	929623.83	4212400.57	Аналитический метод	0.10	Закрепление отсутствует

2. Сведения о характерных точках границ объекта					
Обозначение характерных точек границ	Координаты, м		Метод определения координат характерной точки	Средняя квадратическая погрешность положения характерной точки (Mt), м	Описание обозначения точки на местности (при наличии)
	X	Y			
1	2	3	4	5	6
4073	929620.83	4212396.21	Аналитический метод	0.10	Закрепление отсутствует
4074	929617.50	4212392.09	Аналитический метод	0.10	Закрепление отсутствует
4075	929613.84	4212388.20	Аналитический метод	0.10	Закрепление отсутствует
4076	929610.90	4212385.52	Аналитический метод	0.10	Закрепление отсутствует
4077	929607.12	4212382.72	Аналитический метод	0.10	Закрепление отсутствует
4078	929602.86	4212379.92	Аналитический метод	0.10	Закрепление отсутствует
4079	929569.25	4212360.93	Аналитический метод	0.10	Закрепление отсутствует
4080	929547.38	4212348.98	Аналитический метод	0.10	Закрепление отсутствует
4081	929539.01	4212343.62	Аналитический метод	0.10	Закрепление отсутствует
4082	929526.14	4212335.74	Аналитический метод	0.10	Закрепление отсутствует
4083	929472.28	4212305.73	Аналитический метод	0.10	Закрепление отсутствует
4084	929466.73	4212300.80	Аналитический метод	0.10	Закрепление отсутствует
4085	929461.77	4212295.96	Аналитический метод	0.10	Закрепление отсутствует
4086	929459.00	4212292.92	Аналитический метод	0.10	Закрепление отсутствует
4087	929456.13	4212290.37	Аналитический метод	0.10	Закрепление отсутствует
4088	929453.67	4212287.80	Аналитический метод	0.10	Закрепление отсутствует
4089	929451.40	4212285.06	Аналитический метод	0.10	Закрепление отсутствует
4090	929449.41	4212282.25	Аналитический метод	0.10	Закрепление отсутствует
4091	929447.18	4212277.49	Аналитический метод	0.10	Закрепление отсутствует
4092	929445.97	4212274.15	Аналитический метод	0.10	Закрепление отсутствует
4093	929445.04	4212270.75	Аналитический метод	0.10	Закрепление отсутствует
4094	929443.69	4212261.72	Аналитический метод	0.10	Закрепление отсутствует
4095	929443.44	4212257.87	Аналитический метод	0.10	Закрепление отсутствует
4096	929443.51	4212254.10	Аналитический метод	0.10	Закрепление отсутствует
4097	929443.89	4212250.36	Аналитический метод	0.10	Закрепление отсутствует

2. Сведения о характерных точках границ объекта					
Обозначение характерных точек границ	Координаты, м		Метод определения координат характерной точки	Средняя квадратическая погрешность положения характерной точки (Mt), м	Описание обозначения точки на местности (при наличии)
	X	Y			
1	2	3	4	5	6
4098	929444.58	4212246.67	Аналитический метод	0.10	Закрепление отсутствует
4099	929445.52	4212243.21	Аналитический метод	0.10	Закрепление отсутствует
4100	929446.69	4212239.99	Аналитический метод	0.10	Закрепление отсутствует
4101	929448.10	4212236.87	Аналитический метод	0.10	Закрепление отсутствует
4102	929449.73	4212233.86	Аналитический метод	0.10	Закрепление отсутствует
4103	929451.59	4212231.00	Аналитический метод	0.10	Закрепление отсутствует
4104	929455.53	4212225.91	Аналитический метод	0.10	Закрепление отсутствует
4105	929453.96	4212224.65	Аналитический метод	0.10	Закрепление отсутствует
4106	929458.28	4212220.78	Аналитический метод	0.10	Закрепление отсутствует
4107	929461.14	4212218.70	Аналитический метод	0.10	Закрепление отсутствует
4108	929464.15	4212216.84	Аналитический метод	0.10	Закрепление отсутствует
4109	929467.20	4212215.26	Аналитический метод	0.10	Закрепление отсутствует
4110	929469.22	4212214.48	Аналитический метод	0.10	Закрепление отсутствует
4111	929474.48	4212212.94	Аналитический метод	0.10	Закрепление отсутствует
4112	929477.99	4212211.14	Аналитический метод	0.10	Закрепление отсутствует
4113	929481.50	4212209.64	Аналитический метод	0.10	Закрепление отсутствует
4114	929491.29	4212206.12	Аналитический метод	0.10	Закрепление отсутствует
4115	929511.38	4212202.76	Аналитический метод	0.10	Закрепление отсутствует
4116	929550.54	4212194.04	Аналитический метод	0.10	Закрепление отсутствует
4117	929560.29	4212192.03	Аналитический метод	0.10	Закрепление отсутствует
4118	929566.71	4212190.83	Аналитический метод	0.10	Закрепление отсутствует
4119	929576.19	4212189.39	Аналитический метод	0.10	Закрепление отсутствует
4120	929580.98	4212188.44	Аналитический метод	0.10	Закрепление отсутствует
4121	929587.62	4212186.73	Аналитический метод	0.10	Закрепление отсутствует
4122	929592.38	4212185.07	Аналитический метод	0.10	Закрепление отсутствует

2. Сведения о характерных точках границ объекта					
Обозначение характерных точек границ	Координаты, м		Метод определения координат характерной точки	Средняя квадратическая погрешность положения характерной точки (Mt), м	Описание обозначения точки на местности (при наличии)
	X	Y			
1	2	3	4	5	6
4123	929594.93	4212183.91	Аналитический метод	0.10	Закрепление отсутствует
4124	929599.74	4212181.36	Аналитический метод	0.10	Закрепление отсутствует
4125	929604.33	4212178.44	Аналитический метод	0.10	Закрепление отсутствует
4126	929608.67	4212175.17	Аналитический метод	0.10	Закрепление отсутствует
4127	929614.51	4212169.86	Аналитический метод	0.10	Закрепление отсутствует
4128	929618.02	4212166.02	Аналитический метод	0.10	Закрепление отсутствует
4129	929621.23	4212161.92	Аналитический метод	0.10	Закрепление отсутствует
4130	929624.11	4212157.59	Аналитический метод	0.10	Закрепление отсутствует
4131	929626.47	4212153.42	Аналитический метод	0.10	Закрепление отсутствует
4132	929628.60	4212154.39	Аналитический метод	0.10	Закрепление отсутствует
4133	929631.00	4212149.26	Аналитический метод	0.10	Закрепление отсутствует
4134	929633.04	4212144.12	Аналитический метод	0.10	Закрепление отсутствует
4135	929634.68	4212138.83	Аналитический метод	0.10	Закрепление отсутствует
4136	929635.93	4212133.32	Аналитический метод	0.10	Закрепление отсутствует
4137	929636.24	4212129.86	Аналитический метод	0.10	Закрепление отсутствует
4138	929636.44	4212119.27	Аналитический метод	0.10	Закрепление отсутствует
4139	929636.37	4212111.48	Аналитический метод	0.10	Закрепление отсутствует
4140	929635.00	4212081.53	Аналитический метод	0.10	Закрепление отсутствует
4141	929635.16	4212072.96	Аналитический метод	0.10	Закрепление отсутствует
4142	929634.85	4212047.94	Аналитический метод	0.10	Закрепление отсутствует
4143	929636.12	4211897.95	Аналитический метод	0.10	Закрепление отсутствует
4144	929636.30	4211822.91	Аналитический метод	0.10	Закрепление отсутствует
4145	929635.90	4211804.37	Аналитический метод	0.10	Закрепление отсутствует
4146	929636.19	4211798.00	Аналитический метод	0.10	Закрепление отсутствует
4147	929635.43	4211754.97	Аналитический метод	0.10	Закрепление отсутствует

2. Сведения о характерных точках границ объекта					
Обозначение характерных точек границ	Координаты, м		Метод определения координат характерной точки	Средняя квадратическая погрешность положения характерной точки (Mt), м	Описание обозначения точки на местности (при наличии)
	X	Y			
1	2	3	4	5	6
4148	929635.00	4211748.29	Аналитический метод	0.10	Закрепление отсутствует
4149	929634.02	4211742.79	Аналитический метод	0.10	Закрепление отсутствует
4150	929632.62	4211736.92	Аналитический метод	0.10	Закрепление отсутствует
4151	929630.83	4211731.18	Аналитический метод	0.10	Закрепление отсутствует
4152	929628.67	4211725.59	Аналитический метод	0.10	Закрепление отсутствует
4153	929626.21	4211720.31	Аналитический метод	0.10	Закрепление отсутствует
4154	929625.01	4211717.36	Аналитический метод	0.10	Закрепление отсутствует
4155	929622.13	4211711.31	Аналитический метод	0.10	Закрепление отсутствует
4156	929618.76	4211705.41	Аналитический метод	0.10	Закрепление отсутствует
4157	929616.45	4211702.30	Аналитический метод	0.10	Закрепление отсутствует
4158	929614.09	4211699.39	Аналитический метод	0.10	Закрепление отсутствует
4159	929610.10	4211694.96	Аналитический метод	0.10	Закрепление отсутствует
4160	929605.19	4211690.66	Аналитический метод	0.10	Закрепление отсутствует
4161	929589.76	4211679.64	Аналитический метод	0.10	Закрепление отсутствует
4162	929586.60	4211677.71	Аналитический метод	0.10	Закрепление отсутствует
4163	929583.53	4211676.22	Аналитический метод	0.10	Закрепление отсутствует
4164	929574.76	4211672.50	Аналитический метод	0.10	Закрепление отсутствует
4165	929565.51	4211669.06	Аналитический метод	0.10	Закрепление отсутствует
4166	929519.38	4211650.07	Аналитический метод	0.10	Закрепление отсутствует
4167	929496.45	4211640.08	Аналитический метод	0.10	Закрепление отсутствует
4168	929473.29	4211630.54	Аналитический метод	0.10	Закрепление отсутствует
4169	929450.01	4211621.30	Аналитический метод	0.10	Закрепление отсутствует
4170	929426.64	4211612.49	Аналитический метод	0.10	Закрепление отсутствует
4171	929403.66	4211602.72	Аналитический метод	0.10	Закрепление отсутствует
4172	929380.47	4211593.29	Аналитический метод	0.10	Закрепление отсутствует

2. Сведения о характерных точках границ объекта					
Обозначение характерных точек границ	Координаты, м		Метод определения координат характерной точки	Средняя квадратическая погрешность положения характерной точки (Mt), м	Описание обозначения точки на местности (при наличии)
	X	Y			
1	2	3	4	5	6
4173	929374.08	4211590.76	Аналитический метод	0.10	Закрепление отсутствует
4174	929364.16	4211585.73	Аналитический метод	0.10	Закрепление отсутствует
4175	929357.23	4211583.41	Аналитический метод	0.10	Закрепление отсутствует
4176	929353.43	4211582.33	Аналитический метод	0.10	Закрепление отсутствует
4177	929334.08	4211574.88	Аналитический метод	0.10	Закрепление отсутствует
4178	929311.13	4211564.95	Аналитический метод	0.10	Закрепление отсутствует
4179	929288.23	4211554.78	Аналитический метод	0.10	Закрепление отсутствует
4180	929264.90	4211545.62	Аналитический метод	0.10	Закрепление отсутствует
4181	929241.41	4211537.09	Аналитический метод	0.10	Закрепление отсутствует
4182	929218.72	4211526.77	Аналитический метод	0.10	Закрепление отсутствует
4183	929195.69	4211516.76	Аналитический метод	0.10	Закрепление отсутствует
4184	929172.24	4211508.03	Аналитический метод	0.10	Закрепление отсутствует
4185	929149.30	4211498.28	Аналитический метод	0.10	Закрепление отсутствует
4186	929126.31	4211488.32	Аналитический метод	0.10	Закрепление отсутствует
4187	929102.97	4211479.40	Аналитический метод	0.10	Закрепление отсутствует
4188	929080.21	4211469.05	Аналитический метод	0.10	Закрепление отсутствует
4189	929057.46	4211460.14	Аналитический метод	0.10	Закрепление отсутствует
4190	929033.41	4211451.18	Аналитический метод	0.10	Закрепление отсутствует
4191	928917.56	4211404.52	Аналитический метод	0.10	Закрепление отсутствует
4192	928872.56	4211383.58	Аналитический метод	0.10	Закрепление отсутствует
4193	928859.54	4211378.49	Аналитический метод	0.10	Закрепление отсутствует
4194	928861.22	4211374.25	Аналитический метод	0.10	Закрепление отсутствует
4195	928849.13	4211369.48	Аналитический метод	0.10	Закрепление отсутствует
4196	928847.57	4211373.43	Аналитический метод	0.10	Закрепление отсутствует
4197	928835.37	4211368.00	Аналитический метод	0.10	Закрепление отсутствует

2. Сведения о характерных точках границ объекта					
Обозначение характерных точек границ	Координаты, м		Метод определения координат характерной точки	Средняя квадратическая погрешность положения характерной точки (Mt), м	Описание обозначения точки на местности (при наличии)
	X	Y			
1	2	3	4	5	6
4198	928827.86	4211364.32	Аналитический метод	0.10	Закрепление отсутствует
4199	928823.67	4211363.46	Аналитический метод	0.10	Закрепление отсутствует
4200	928806.76	4211357.80	Аналитический метод	0.10	Закрепление отсутствует
4201	928778.74	4211347.38	Аналитический метод	0.10	Закрепление отсутствует
4202	928755.48	4211338.22	Аналитический метод	0.10	Закрепление отсутствует
4203	928732.15	4211329.31	Аналитический метод	0.10	Закрепление отсутствует
4204	928709.21	4211319.64	Аналитический метод	0.10	Закрепление отсутствует
4205	928691.03	4211311.29	Аналитический метод	0.10	Закрепление отсутствует
4206	928673.51	4211303.58	Аналитический метод	0.10	Закрепление отсутствует
4207	928663.08	4211299.90	Аналитический метод	0.10	Закрепление отсутствует
4208	928656.61	4211297.30	Аналитический метод	0.10	Закрепление отсутствует
4209	928641.63	4211291.68	Аналитический метод	0.10	Закрепление отсутствует
4210	928616.48	4211281.88	Аналитический метод	0.10	Закрепление отсутствует
4211	928593.37	4211272.47	Аналитический метод	0.10	Закрепление отсутствует
4212	928547.29	4211253.02	Аналитический метод	0.10	Закрепление отсутствует
4213	928524.04	4211243.72	Аналитический метод	0.10	Закрепление отсутствует
4214	928500.77	4211234.62	Аналитический метод	0.10	Закрепление отсутствует
4215	928408.14	4211197.03	Аналитический метод	0.10	Закрепление отсутствует
4216	928385.15	4211187.23	Аналитический метод	0.10	Закрепление отсутствует
4217	928339.70	4211168.39	Аналитический метод	0.10	Закрепление отсутствует
4218	928340.85	4211165.72	Аналитический метод	0.10	Закрепление отсутствует
4219	928333.92	4211162.63	Аналитический метод	0.10	Закрепление отсутствует
4220	928334.15	4211161.11	Аналитический метод	0.10	Закрепление отсутствует
4221	928334.63	4211159.80	Аналитический метод	0.10	Закрепление отсутствует
4222	928382.50	4211179.38	Аналитический метод	0.10	Закрепление отсутствует

2. Сведения о характерных точках границ объекта					
Обозначение характерных точек границ	Координаты, м		Метод определения координат характерной точки	Средняя квадратическая погрешность положения характерной точки (Mt), м	Описание обозначения точки на местности (при наличии)
	X	Y			
1	2	3	4	5	6
4223	928384.77	4211173.83	Аналитический метод	0.10	Закрепление отсутствует
4224	928336.15	4211153.94	Аналитический метод	0.10	Закрепление отсутствует
4225	928336.91	4211151.00	Аналитический метод	0.10	Закрепление отсутствует
4226	928342.40	4211131.82	Аналитический метод	0.10	Закрепление отсутствует
4227	928333.21	4211128.09	Аналитический метод	0.10	Закрепление отсутствует
4228	928326.58	4211140.76	Аналитический метод	0.10	Закрепление отсутствует
4229	928326.20	4211141.69	Аналитический метод	0.10	Закрепление отсутствует
4230	928323.93	4211145.72	Аналитический метод	0.10	Закрепление отсутствует
4231	928322.41	4211148.32	Аналитический метод	0.10	Закрепление отсутствует
4232	928273.70	4211128.40	Аналитический метод	0.10	Закрепление отсутствует
4233	928271.43	4211133.95	Аналитический метод	0.10	Закрепление отсутствует
4234	928319.33	4211153.54	Аналитический метод	0.10	Закрепление отсутствует
4235	928318.13	4211155.59	Аналитический метод	0.10	Закрепление отсутствует
4236	928311.58	4211152.67	Аналитический метод	0.10	Закрепление отсутствует
4237	928309.42	4211157.44	Аналитический метод	0.10	Закрепление отсутствует
4238	928292.46	4211149.77	Аналитический метод	0.10	Закрепление отсутствует
4239	928269.26	4211140.29	Аналитический метод	0.10	Закрепление отсутствует
4240	928239.30	4211129.02	Аналитический метод	0.10	Закрепление отсутствует
4241	928222.77	4211121.89	Аналитический метод	0.10	Закрепление отсутствует
4242	928193.93	4211110.84	Аналитический метод	0.10	Закрепление отсутствует
4243	928185.00	4211106.18	Аналитический метод	0.10	Закрепление отсутствует
4244	928166.99	4211099.66	Аналитический метод	0.10	Закрепление отсутствует
4245	928122.15	4211080.04	Аналитический метод	0.10	Закрепление отсутствует
4246	928107.15	4211074.12	Аналитический метод	0.10	Закрепление отсутствует
4247	928083.77	4211065.50	Аналитический метод	0.10	Закрепление отсутствует

2. Сведения о характерных точках границ объекта					
Обозначение характерных точек границ	Координаты, м		Метод определения координат характерной точки	Средняя квадратическая погрешность положения характерной точки (Mt), м	Описание обозначения точки на местности (при наличии)
	X	Y			
1	2	3	4	5	6
4248	928060.72	4211055.79	Аналитический метод	0.10	Закрепление отсутствует
4249	928037.38	4211046.82	Аналитический метод	0.10	Закрепление отсутствует
4250	928014.38	4211037.06	Аналитический метод	0.10	Закрепление отсутствует
4251	927979.02	4211023.28	Аналитический метод	0.10	Закрепление отсутствует
4252	927949.46	4211010.82	Аналитический метод	0.10	Закрепление отсутствует
4253	927921.49	4210999.97	Аналитический метод	0.10	Закрепление отсутствует
4254	927898.38	4210990.46	Аналитический метод	0.10	Закрепление отсутствует
4255	927805.59	4210953.13	Аналитический метод	0.10	Закрепление отсутствует
4256	927736.23	4210924.60	Аналитический метод	0.10	Закрепление отсутствует
4257	927620.18	4210878.09	Аналитический метод	0.10	Закрепление отсутствует
4258	927596.91	4210868.94	Аналитический метод	0.10	Закрепление отсутствует
4259	927527.48	4210840.59	Аналитический метод	0.10	Закрепление отсутствует
4260	927504.17	4210831.49	Аналитический метод	0.10	Закрепление отсутствует
4261	927434.64	4210803.39	Аналитический метод	0.10	Закрепление отсутствует
4262	927411.24	4210794.49	Аналитический метод	0.10	Закрепление отсутствует
4263	927388.04	4210785.34	Аналитический метод	0.10	Закрепление отсутствует
4264	927365.01	4210775.63	Аналитический метод	0.10	Закрепление отсутствует
4265	927341.79	4210766.26	Аналитический метод	0.10	Закрепление отсутствует
4266	927295.18	4210748.19	Аналитический метод	0.10	Закрепление отсутствует
4267	927272.10	4210738.64	Аналитический метод	0.10	Закрепление отсутствует
4268	927239.63	4210725.45	Аналитический метод	0.10	Закрепление отсутствует
4269	927225.59	4210720.12	Аналитический метод	0.10	Закрепление отсутствует
4270	927213.21	4210715.24	Аналитический метод	0.10	Закрепление отсутствует
4271	927202.29	4210711.11	Аналитический метод	0.10	Закрепление отсутствует
4272	927133.01	4210682.38	Аналитический метод	0.10	Закрепление отсутствует

2. Сведения о характерных точках границ объекта					
Обозначение характерных точек границ	Координаты, м		Метод определения координат характерной точки	Средняя квадратическая погрешность положения характерной точки (Mt), м	Описание обозначения точки на местности (при наличии)
	X	Y			
1	2	3	4	5	6
4273	927109.54	4210673.65	Аналитический метод	0.10	Закрепление отсутствует
4274	927063.13	4210655.14	Аналитический метод	0.10	Закрепление отсутствует
4275	927039.88	4210646.00	Аналитический метод	0.10	Закрепление отсутствует
4276	926993.70	4210626.84	Аналитический метод	0.10	Закрепление отсутствует
4277	926971.94	4210618.25	Аналитический метод	0.10	Закрепление отсутствует
4278	926946.98	4210608.91	Аналитический метод	0.10	Закрепление отсутствует
4279	926923.92	4210599.45	Аналитический метод	0.10	Закрепление отсутствует
4280	926900.99	4210589.52	Аналитический метод	0.10	Закрепление отсутствует
4281	926854.85	4210570.06	Аналитический метод	0.10	Закрепление отсутствует
4282	926808.10	4210552.20	Аналитический метод	0.10	Закрепление отсутствует
4283	926692.02	4210505.89	Аналитический метод	0.10	Закрепление отсутствует
4284	926668.86	4210496.49	Аналитический метод	0.10	Закрепление отсутствует
4285	926622.36	4210477.99	Аналитический метод	0.10	Закрепление отсутствует
4286	926598.99	4210469.21	Аналитический метод	0.10	Закрепление отсутствует
4287	926596.22	4210468.20	Аналитический метод	0.10	Закрепление отсутствует
4288	926595.69	4210469.47	Аналитический метод	0.10	Закрепление отсутствует
4289	926482.28	4210424.38	Аналитический метод	0.10	Закрепление отсутствует
4290	926437.10	4210406.33	Аналитический метод	0.10	Закрепление отсутствует
4291	926412.35	4210397.17	Аналитический метод	0.10	Закрепление отсутствует
4292	926370.14	4210380.37	Аналитический метод	0.10	Закрепление отсутствует
4293	926342.67	4210369.76	Аналитический метод	0.10	Закрепление отсутствует
4294	926320.65	4210359.14	Аналитический метод	0.10	Закрепление отсутствует
4295	926312.88	4210351.58	Аналитический метод	0.10	Закрепление отсутствует
4296	926284.69	4210338.49	Аналитический метод	0.10	Закрепление отсутствует
4297	926274.17	4210337.64	Аналитический метод	0.10	Закрепление отсутствует

2. Сведения о характерных точках границ объекта					
Обозначение характерных точек границ	Координаты, м		Метод определения координат характерной точки	Средняя квадратическая погрешность положения характерной точки (Mt), м	Описание обозначения точки на местности (при наличии)
	X	Y			
1	2	3	4	5	6
4298	926251.35	4210328.40	Аналитический метод	0.10	Закрепление отсутствует
4299	926227.76	4210320.24	Аналитический метод	0.10	Закрепление отсутствует
4300	926188.90	4210304.99	Аналитический метод	0.10	Закрепление отсутствует
4301	926158.01	4210292.58	Аналитический метод	0.10	Закрепление отсутствует
4302	926134.56	4210283.94	Аналитический метод	0.10	Закрепление отсутствует
4303	926111.48	4210274.29	Аналитический метод	0.10	Закрепление отсутствует
4304	926087.97	4210265.77	Аналитический метод	0.10	Закрепление отсутствует
4305	926064.97	4210256.07	Аналитический метод	0.10	Закрепление отсутствует
4306	926041.69	4210246.82	Аналитический метод	0.10	Закрепление отсутствует
4307	926018.35	4210237.90	Аналитический метод	0.10	Закрепление отсутствует
4308	925948.91	4210209.58	Аналитический метод	0.10	Закрепление отсутствует
4309	925925.54	4210200.66	Аналитический метод	0.10	Закрепление отсутствует
4310	925902.37	4210191.38	Аналитический метод	0.10	Закрепление отсутствует
4311	925879.24	4210181.79	Аналитический метод	0.10	Закрепление отсутствует
4312	925855.81	4210172.98	Аналитический метод	0.10	Закрепление отсутствует
4313	925809.25	4210154.72	Аналитический метод	0.10	Закрепление отсутствует
4314	925785.83	4210146.07	Аналитический метод	0.10	Закрепление отсутствует
4315	925765.57	4210137.46	Аналитический метод	0.10	Закрепление отсутствует
4316	925766.41	4210135.32	Аналитический метод	0.10	Закрепление отсутствует
4317	925726.65	4210119.16	Аналитический метод	0.10	Закрепление отсутствует
4318	925699.14	4210107.35	Аналитический метод	0.10	Закрепление отсутствует
4319	925673.72	4210095.55	Аналитический метод	0.10	Закрепление отсутствует
4320	925663.51	4210091.26	Аналитический метод	0.10	Закрепление отсутствует
4321	925651.57	4210086.05	Аналитический метод	0.10	Закрепление отсутствует
4322	925653.28	4210081.51	Аналитический метод	0.10	Закрепление отсутствует

2. Сведения о характерных точках границ объекта					
Обозначение характерных точек границ	Координаты, м		Метод определения координат характерной точки	Средняя квадратическая погрешность положения характерной точки (Mt), м	Описание обозначения точки на местности (при наличии)
	X	Y			
1	2	3	4	5	6
4323	925642.04	4210077.29	Аналитический метод	0.10	Закрепление отсутствует
4324	925640.27	4210082.01	Аналитический метод	0.10	Закрепление отсутствует
4325	925625.37	4210075.78	Аналитический метод	0.10	Закрепление отсутствует
4326	925618.57	4210073.73	Аналитический метод	0.10	Закрепление отсутствует
4327	925601.63	4210067.58	Аналитический метод	0.10	Закрепление отсутствует
4328	925578.14	4210059.30	Аналитический метод	0.10	Закрепление отсутствует
4329	925531.63	4210041.15	Аналитический метод	0.10	Закрепление отсутствует
4330	925508.54	4210031.67	Аналитический метод	0.10	Закрепление отсутствует
4331	925485.55	4210021.64	Аналитический метод	0.10	Закрепление отсутствует
4332	925461.92	4210013.29	Аналитический метод	0.10	Закрепление отсутствует
4333	925443.02	4210005.86	Аналитический метод	0.10	Закрепление отсутствует
4334	925415.63	4209994.69	Аналитический метод	0.10	Закрепление отсутствует
4335	925392.59	4209984.93	Аналитический метод	0.10	Закрепление отсутствует
4336	925372.71	4209976.98	Аналитический метод	0.10	Закрепление отсутствует
4337	925346.26	4209966.15	Аналитический метод	0.10	Закрепление отсутствует
4338	925322.96	4209956.98	Аналитический метод	0.10	Закрепление отсутствует
4339	925299.75	4209947.63	Аналитический метод	0.10	Закрепление отсутствует
4340	925276.46	4209938.76	Аналитический метод	0.10	Закрепление отсутствует
4341	925253.69	4209928.23	Аналитический метод	0.10	Закрепление отсутствует
4342	925244.09	4209924.94	Аналитический метод	0.10	Закрепление отсутствует
4343	925230.19	4209919.76	Аналитический метод	0.10	Закрепление отсутствует
4344	925207.27	4209909.70	Аналитический метод	0.10	Закрепление отсутствует
4345	925195.79	4209905.39	Аналитический метод	0.10	Закрепление отсутствует
4346	925183.21	4209902.28	Аналитический метод	0.10	Закрепление отсутствует
4347	925177.19	4209899.22	Аналитический метод	0.10	Закрепление отсутствует

2. Сведения о характерных точках границ объекта					
Обозначение характерных точек границ	Координаты, м		Метод определения координат характерной точки	Средняя квадратическая погрешность положения характерной точки (Mt), м	Описание обозначения точки на местности (при наличии)
	X	Y			
1	2	3	4	5	6
4348	925160.66	4209891.71	Аналитический метод	0.10	Закрепление отсутствует
4349	925123.36	4209876.95	Аналитический метод	0.10	Закрепление отсутствует
4350	925090.56	4209864.75	Аналитический метод	0.10	Закрепление отсутствует
4351	925020.99	4209836.86	Аналитический метод	0.10	Закрепление отсутствует
4352	924974.80	4209817.84	Аналитический метод	0.10	Закрепление отсутствует
4353	924951.91	4209807.80	Аналитический метод	0.10	Закрепление отсутствует
4354	924928.74	4209798.20	Аналитический метод	0.10	Закрепление отсутствует
4355	924882.14	4209780.06	Аналитический метод	0.10	Закрепление отсутствует
4356	924867.40	4209774.01	Аналитический метод	0.10	Закрепление отсутствует
4357	924823.51	4209754.31	Аналитический метод	0.10	Закрепление отсутствует
4358	924825.42	4209749.56	Аналитический метод	0.10	Закрепление отсутствует
4359	924814.28	4209745.10	Аналитический метод	0.10	Закрепление отсутствует
4360	924812.38	4209749.84	Аналитический метод	0.10	Закрепление отсутствует
4361	924766.07	4209733.42	Аналитический метод	0.10	Закрепление отсутствует
4362	924742.41	4209725.50	Аналитический метод	0.10	Закрепление отсутствует
4363	924719.11	4209716.41	Аналитический метод	0.10	Закрепление отсутствует
4364	924695.95	4209707.10	Аналитический метод	0.10	Закрепление отсутствует
4365	924672.89	4209697.40	Аналитический метод	0.10	Закрепление отсутствует
4366	924649.60	4209688.25	Аналитический метод	0.10	Закрепление отсутствует
4367	924626.40	4209678.93	Аналитический метод	0.10	Закрепление отсутствует
4368	924603.13	4209669.81	Аналитический метод	0.10	Закрепление отсутствует
4369	924579.99	4209660.35	Аналитический метод	0.10	Закрепление отсутствует
4370	924533.45	4209642.14	Аналитический метод	0.10	Закрепление отсутствует
4371	924510.82	4209632.47	Аналитический метод	0.10	Закрепление отсутствует
4372	924496.92	4209627.16	Аналитический метод	0.10	Закрепление отсутствует

2. Сведения о характерных точках границ объекта					
Обозначение характерных точек границ	Координаты, м		Метод определения координат характерной точки	Средняя квадратическая погрешность положения характерной точки (Mt), м	Описание обозначения точки на местности (при наличии)
	X	Y			
1	2	3	4	5	6
4373	924440.81	4209604.39	Аналитический метод	0.10	Закрепление отсутствует
4374	924417.54	4209595.29	Аналитический метод	0.10	Закрепление отсутствует
4375	924394.46	4209585.71	Аналитический метод	0.10	Закрепление отсутствует
4376	924368.49	4209575.27	Аналитический метод	0.10	Закрепление отсутствует
4377	924367.52	4209577.65	Аналитический метод	0.10	Закрепление отсутствует
4378	924324.03	4209559.82	Аналитический метод	0.10	Закрепление отсутствует
4379	924277.63	4209541.16	Аналитический метод	0.10	Закрепление отсутствует
4380	924207.95	4209513.44	Аналитический метод	0.10	Закрепление отсутствует
4381	924138.67	4209484.70	Аналитический метод	0.10	Закрепление отсутствует
4382	924115.46	4209475.45	Аналитический метод	0.10	Закрепление отсутствует
4383	924046.15	4209446.59	Аналитический метод	0.10	Закрепление отсутствует
4384	924022.43	4209438.53	Аналитический метод	0.10	Закрепление отсутствует
4385	924002.07	4209430.31	Аналитический метод	0.10	Закрепление отсутствует
4386	924002.52	4209429.14	Аналитический метод	0.10	Закрепление отсутствует
4387	923984.97	4209419.95	Аналитический метод	0.10	Закрепление отсутствует
4388	923977.53	4209416.52	Аналитический метод	0.10	Закрепление отсутствует
4389	923953.80	4209407.73	Аналитический метод	0.10	Закрепление отсутствует
4390	923941.74	4209403.84	Аналитический метод	0.10	Закрепление отсутствует
4391	923929.79	4209400.14	Аналитический метод	0.10	Закрепление отсутствует
4392	923906.33	4209391.08	Аналитический метод	0.10	Закрепление отсутствует
4393	923894.37	4209386.97	Аналитический метод	0.10	Закрепление отсутствует
4394	923882.28	4209382.99	Аналитический метод	0.10	Закрепление отсутствует
4395	923875.15	4209381.19	Аналитический метод	0.10	Закрепление отсутствует
4396	923874.19	4209379.52	Аналитический метод	0.10	Закрепление отсутствует
4397	923873.65	4209377.68	Аналитический метод	0.10	Закрепление отсутствует

2. Сведения о характерных точках границ объекта					
Обозначение характерных точек границ	Координаты, м		Метод определения координат характерной точки	Средняя квадратическая погрешность положения характерной точки (Mt), м	Описание обозначения точки на местности (при наличии)
	X	Y			
1	2	3	4	5	6
4398	923873.57	4209375.76	Аналитический метод	0.10	Закрепление отсутствует
4399	923874.88	4209369.37	Аналитический метод	0.10	Закрепление отсутствует
4400	923924.88	4209389.45	Аналитический метод	0.10	Закрепление отсутствует
4401	923927.11	4209383.88	Аналитический метод	0.10	Закрепление отсутствует
4402	923876.10	4209363.40	Аналитический метод	0.10	Закрепление отсутствует
4403	923876.86	4209359.70	Аналитический метод	0.10	Закрепление отсутствует
4404	923879.40	4209342.98	Аналитический метод	0.10	Закрепление отсутствует
4405	923870.04	4209340.26	Аналитический метод	0.10	Закрепление отсутствует
4406	923863.17	4209355.73	Аналитический метод	0.10	Закрепление отсутствует
4407	923862.36	4209357.88	Аналитический метод	0.10	Закрепление отсутствует
4408	923852.94	4209354.24	Аналитический метод	0.10	Закрепление отсутствует
4409	923852.10	4209353.69	Аналитический метод	0.10	Закрепление отсутствует
4410	923805.55	4209335.07	Аналитический метод	0.10	Закрепление отсутствует
4411	923803.31	4209340.63	Аналитический метод	0.10	Закрепление отсутствует
4412	923860.25	4209363.50	Аналитический метод	0.10	Закрепление отсутствует
4413	923858.12	4209369.18	Аналитический метод	0.10	Закрепление отсутствует
4414	923857.84	4209370.07	Аналитический метод	0.10	Закрепление отсутствует
4415	923856.99	4209371.72	Аналитический метод	0.10	Закрепление отсутствует
4416	923855.77	4209373.12	Аналитический метод	0.10	Закрепление отсутствует
4417	923854.26	4209374.20	Аналитический метод	0.10	Закрепление отсутствует
4418	923852.54	4209374.90	Аналитический метод	0.10	Закрепление отсутствует
4419	923833.29	4209368.41	Аналитический метод	0.10	Закрепление отсутствует
4420	923827.66	4209366.73	Аналитический метод	0.10	Закрепление отсутствует
4421	923821.41	4209363.30	Аналитический метод	0.10	Закрепление отсутствует
4422	923817.45	4209360.87	Аналитический метод	0.10	Закрепление отсутствует

2. Сведения о характерных точках границ объекта					
Обозначение характерных точек границ	Координаты, м		Метод определения координат характерной точки	Средняя квадратическая погрешность положения характерной точки (Mt), м	Описание обозначения точки на местности (при наличии)
	X	Y			
1	2	3	4	5	6
4423	923813.84	4209358.29	Аналитический метод	0.10	Закрепление отсутствует
4424	923806.71	4209354.29	Аналитический метод	0.10	Закрепление отсутствует
4425	923803.46	4209352.10	Аналитический метод	0.10	Закрепление отсутствует
4426	923800.43	4209349.76	Аналитический метод	0.10	Закрепление отсутствует
4427	923797.65	4209347.21	Аналитический метод	0.10	Закрепление отсутствует
4428	923794.67	4209343.76	Аналитический метод	0.10	Закрепление отсутствует
4429	923792.69	4209340.96	Аналитический метод	0.10	Закрепление отсутствует
4430	923790.92	4209337.99	Аналитический метод	0.10	Закрепление отсутствует
4431	923789.26	4209334.66	Аналитический метод	0.10	Закрепление отсутствует
4432	923785.45	4209328.49	Аналитический метод	0.10	Закрепление отсутствует
4433	923788.53	4209327.67	Аналитический метод	0.10	Закрепление отсутствует
4434	923785.46	4209316.07	Аналитический метод	0.10	Закрепление отсутствует
4435	923779.87	4209317.55	Аналитический метод	0.10	Закрепление отсутствует
4436	923771.09	4209286.46	Аналитический метод	0.10	Закрепление отсутствует
4437	923764.74	4209267.34	Аналитический метод	0.10	Закрепление отсутствует
4438	923762.47	4209260.85	Аналитический метод	0.10	Закрепление отсутствует
4439	923759.85	4209248.67	Аналитический метод	0.10	Закрепление отсутствует
4440	923757.00	4209236.19	Аналитический метод	0.10	Закрепление отсутствует
4441	923753.05	4209224.07	Аналитический метод	0.10	Закрепление отсутствует
4442	923748.96	4209212.00	Аналитический метод	0.10	Закрепление отсутствует
4443	923738.95	4209188.99	Аналитический метод	0.10	Закрепление отсутствует
4444	923731.29	4209165.19	Аналитический метод	0.10	Закрепление отсутствует
4445	923716.58	4209130.28	Аналитический метод	0.10	Закрепление отсутствует
4446	923711.50	4209118.70	Аналитический метод	0.10	Закрепление отсутствует
4447	923700.56	4209096.06	Аналитический метод	0.10	Закрепление отсутствует

2. Сведения о характерных точках границ объекта					
Обозначение характерных точек границ	Координаты, м		Метод определения координат характерной точки	Средняя квадратическая погрешность положения характерной точки (Mt), м	Описание обозначения точки на местности (при наличии)
	X	Y			
1	2	3	4	5	6
4448	923692.11	4209077.40	Аналитический метод	0.10	Закрепление отсутствует
4449	923690.72	4209070.06	Аналитический метод	0.10	Закрепление отсутствует
4450	923689.58	4209070.52	Аналитический метод	0.10	Закрепление отсутствует
4451	923689.40	4209068.20	Аналитический метод	0.10	Закрепление отсутствует
4452	923687.98	4209064.42	Аналитический метод	0.10	Закрепление отсутствует
4453	923685.73	4209057.62	Аналитический метод	0.10	Закрепление отсутствует
4454	923683.86	4209050.85	Аналитический метод	0.10	Закрепление отсутствует
4455	923682.98	4209044.16	Аналитический метод	0.10	Закрепление отсутствует
4456	923682.34	4209036.04	Аналитический метод	0.10	Закрепление отсутствует
4457	923678.61	4209026.67	Аналитический метод	0.10	Закрепление отсутствует
4458	923678.57	4209026.57	Аналитический метод	0.10	Закрепление отсутствует
4459	923675.93	4209002.70	Аналитический метод	0.10	Закрепление отсутствует
4460	923675.02	4208989.61	Аналитический метод	0.10	Закрепление отсутствует
4461	923674.78	4208985.30	Аналитический метод	0.10	Закрепление отсутствует
4462	923673.96	4208976.54	Аналитический метод	0.10	Закрепление отсутствует
4463	923672.32	4208972.16	Аналитический метод	0.10	Закрепление отсутствует
4464	923669.10	4208964.53	Аналитический метод	0.10	Закрепление отсутствует
4465	923668.05	4208959.73	Аналитический метод	0.10	Закрепление отсутствует
4466	923666.95	4208955.03	Аналитический метод	0.10	Закрепление отсутствует
4467	923666.79	4208951.80	Аналитический метод	0.10	Закрепление отсутствует
4468	923658.19	4208928.00	Аналитический метод	0.10	Закрепление отсутствует
4469	923654.16	4208912.34	Аналитический метод	0.10	Закрепление отсутствует
4470	923651.31	4208905.90	Аналитический метод	0.10	Закрепление отсутствует
4471	923654.96	4208904.61	Аналитический метод	0.10	Закрепление отсутствует
4472	923650.95	4208893.30	Аналитический метод	0.10	Закрепление отсутствует

2. Сведения о характерных точках границ объекта					
Обозначение характерных точек границ	Координаты, м		Метод определения координат характерной точки	Средняя квадратическая погрешность положения характерной точки (Mt), м	Описание обозначения точки на местности (при наличии)
	X	Y			
1	2	3	4	5	6
4473	923646.58	4208894.85	Аналитический метод	0.10	Закрепление отсутствует
4474	923643.74	4208882.01	Аналитический метод	0.10	Закрепление отсутствует
4475	923638.96	4208868.47	Аналитический метод	0.10	Закрепление отсутствует
4476	923636.87	4208863.71	Аналитический метод	0.10	Закрепление отсутствует
4477	923628.67	4208849.53	Аналитический метод	0.10	Закрепление отсутствует
4478	923624.56	4208843.11	Аналитический метод	0.10	Закрепление отсутствует
4479	923621.55	4208838.79	Аналитический метод	0.10	Закрепление отсутствует
4480	923617.31	4208834.15	Аналитический метод	0.10	Закрепление отсутствует
4481	923610.31	4208824.70	Аналитический метод	0.10	Закрепление отсутствует
4482	923608.55	4208819.80	Аналитический метод	0.10	Закрепление отсутствует
4483	923607.26	4208815.29	Аналитический метод	0.10	Закрепление отсутствует
4484	923604.06	4208809.96	Аналитический метод	0.10	Закрепление отсутствует
4485	923600.91	4208804.11	Аналитический метод	0.10	Закрепление отсутствует
4486	923598.03	4208798.11	Аналитический метод	0.10	Закрепление отсутствует
4487	923595.48	4208792.07	Аналитический метод	0.10	Закрепление отсутствует
4488	923594.07	4208787.47	Аналитический метод	0.10	Закрепление отсутствует
4489	923588.51	4208779.03	Аналитический метод	0.10	Закрепление отсутствует
4490	923578.12	4208745.65	Аналитический метод	0.10	Закрепление отсутствует
4491	923574.92	4208736.22	Аналитический метод	0.10	Закрепление отсутствует
4492	923571.22	4208721.51	Аналитический метод	0.10	Закрепление отсутствует
4493	923565.87	4208707.27	Аналитический метод	0.10	Закрепление отсутствует
4494	923553.99	4208674.37	Аналитический метод	0.10	Закрепление отсутствует
4495	923545.98	4208650.64	Аналитический метод	0.10	Закрепление отсутствует
4496	923536.87	4208627.37	Аналитический метод	0.10	Закрепление отсутствует
4497	923529.64	4208607.54	Аналитический метод	0.10	Закрепление отсутствует

2. Сведения о характерных точках границ объекта					
Обозначение характерных точек границ	Координаты, м		Метод определения координат характерной точки	Средняя квадратическая погрешность положения характерной точки (Mt), м	Описание обозначения точки на местности (при наличии)
	X	Y			
1	2	3	4	5	6
4498	923520.06	4208580.32	Аналитический метод	0.10	Закрепление отсутствует
4499	923503.86	4208536.13	Аналитический метод	0.10	Закрепление отсутствует
4500	923506.16	4208535.28	Аналитический метод	0.10	Закрепление отсутствует
4501	923496.56	4208509.03	Аналитический метод	0.10	Закрепление отсутствует
4502	923479.99	4208461.87	Аналитический метод	0.10	Закрепление отсутствует
4503	923437.53	4208344.31	Аналитический метод	0.10	Закрепление отсутствует
4504	923429.57	4208320.61	Аналитический метод	0.10	Закрепление отсутствует
4505	923404.14	4208250.04	Аналитический метод	0.10	Закрепление отсутствует
4506	923396.00	4208226.39	Аналитический метод	0.10	Закрепление отсутствует
4507	923382.39	4208189.48	Аналитический метод	0.10	Закрепление отсутствует
4508	923361.97	4208132.34	Аналитический метод	0.10	Закрепление отсутствует
4509	923353.34	4208108.91	Аналитический метод	0.10	Закрепление отсутствует
4510	923346.31	4208087.75	Аналитический метод	0.10	Закрепление отсутствует
4511	923336.93	4208061.68	Аналитический метод	0.10	Закрепление отсутствует
4512	923320.82	4208014.29	Аналитический метод	0.10	Закрепление отсутствует
4513	923313.33	4207995.23	Аналитический метод	0.10	Закрепление отсутствует
4514	923301.11	4207965.17	Аналитический метод	0.10	Закрепление отсутствует
4515	923299.96	4207965.56	Аналитический метод	0.10	Закрепление отсутствует
4516	923292.60	4207944.73	Аналитический метод	0.10	Закрепление отсутствует
4517	923283.76	4207921.36	Аналитический метод	0.10	Закрепление отсутствует
4518	923275.67	4207897.73	Аналитический метод	0.10	Закрепление отсутствует
4519	923258.50	4207850.76	Аналитический метод	0.10	Закрепление отсутствует
4520	923250.51	4207827.06	Аналитический метод	0.10	Закрепление отсутствует
4521	923241.72	4207803.66	Аналитический метод	0.10	Закрепление отсутствует
4522	923233.86	4207779.94	Аналитический метод	0.10	Закрепление отсутствует

2. Сведения о характерных точках границ объекта					
Обозначение характерных точек границ	Координаты, м		Метод определения координат характерной точки	Средняя квадратическая погрешность положения характерной точки (Mt), м	Описание обозначения точки на местности (при наличии)
	X	Y			
1	2	3	4	5	6
4523	923223.52	4207751.38	Аналитический метод	0.10	Закрепление отсутствует
4524	923223.30	4207750.29	Аналитический метод	0.10	Закрепление отсутствует
4525	923223.28	4207748.08	Аналитический метод	0.10	Закрепление отсутствует
4526	923223.82	4207745.94	Аналитический метод	0.10	Закрепление отсутствует
4527	923224.88	4207744.00	Аналитический метод	0.10	Закрепление отсутствует
4528	923226.38	4207742.39	Аналитический метод	0.10	Закрепление отсутствует
4529	923228.25	4207741.20	Аналитический метод	0.10	Закрепление отсутствует
4530	923229.51	4207740.75	Аналитический метод	0.10	Закрепление отсутствует
4531	923249.59	4207797.05	Аналитический метод	0.10	Закрепление отсутствует
4532	923255.24	4207795.03	Аналитический метод	0.10	Закрепление отсутствует
4533	923235.15	4207738.71	Аналитический метод	0.10	Закрепление отсутствует
4534	923240.29	4207736.86	Аналитический метод	0.10	Закрепление отсутствует
4535	923252.97	4207729.64	Аналитический метод	0.10	Закрепление отсутствует
4536	923249.80	4207720.73	Аналитический метод	0.10	Закрепление отсутствует
4537	923235.40	4207723.20	Аналитический метод	0.10	Закрепление отсутствует
4538	923230.27	4207725.04	Аналитический метод	0.10	Закрепление отсутствует
4539	923208.21	4207663.17	Аналитический метод	0.10	Закрепление отсутствует
4540	923202.55	4207665.19	Аналитический метод	0.10	Закрепление отсутствует
4541	923224.63	4207727.06	Аналитический метод	0.10	Закрепление отсутствует
4542	923222.27	4207727.69	Аналитический метод	0.10	Закрепление отсутствует
4543	923220.09	4207727.68	Аналитический метод	0.10	Закрепление отсутствует
4544	923217.98	4207727.14	Аналитический метод	0.10	Закрепление отсутствует
4545	923216.06	4207726.09	Аналитический метод	0.10	Закрепление отсутствует
4546	923214.47	4207724.60	Аналитический метод	0.10	Закрепление отсутствует
4547	923213.30	4207722.76	Аналитический метод	0.10	Закрепление отсутствует

2. Сведения о характерных точках границ объекта					
Обозначение характерных точек границ	Координаты, м		Метод определения координат характерной точки	Средняя квадратическая погрешность положения характерной точки (Mt), м	Описание обозначения точки на местности (при наличии)
	X	Y			
1	2	3	4	5	6
4548	923200.04	4207685.43	Аналитический метод	0.10	Закрепление отсутствует
4549	923191.63	4207672.58	Аналитический метод	0.10	Закрепление отсутствует
4550	923190.53	4207670.07	Аналитический метод	0.10	Закрепление отсутствует
4551	923180.90	4207674.25	Аналитический метод	0.10	Закрепление отсутствует
4552	923181.99	4207676.75	Аналитический метод	0.10	Закрепление отсутствует
4553	923184.68	4207688.14	Аналитический метод	0.10	Закрепление отсутствует
4554	923183.15	4207688.70	Аналитический метод	0.10	Закрепление отсутствует
4555	923192.14	4207715.12	Аналитический метод	0.10	Закрепление отсутствует
4556	923200.03	4207738.89	Аналитический метод	0.10	Закрепление отсутствует
4557	923208.53	4207761.94	Аналитический метод	0.10	Закрепление отсутствует
4558	923208.86	4207772.46	Аналитический метод	0.10	Закрепление отсутствует
4559	923214.44	4207786.92	Аналитический метод	0.10	Закрепление отсутствует
4560	923219.80	4207801.44	Аналитический метод	0.10	Закрепление отсутствует
4561	923226.50	4207809.64	Аналитический метод	0.10	Закрепление отсутствует
4562	923234.63	4207832.74	Аналитический метод	0.10	Закрепление отсутствует
4563	923243.20	4207856.22	Аналитический метод	0.10	Закрепление отсутствует
4564	923251.32	4207879.86	Аналитический метод	0.10	Закрепление отсутствует
4565	923276.59	4207950.48	Аналитический метод	0.10	Закрепление отсутствует
4566	923284.83	4207974.07	Аналитический метод	0.10	Закрепление отсутствует
4567	923293.22	4207997.59	Аналитический метод	0.10	Закрепление отсутствует
4568	923300.94	4208021.40	Аналитический метод	0.10	Закрепление отсутствует
4569	923318.28	4208068.32	Аналитический метод	0.10	Закрепление отсутствует
4570	923326.31	4208091.99	Аналитический метод	0.10	Закрепление отсутствует
4571	923334.81	4208115.55	Аналитический метод	0.10	Закрепление отсутствует
4572	923343.17	4208137.67	Аналитический метод	0.10	Закрепление отсутствует

2. Сведения о характерных точках границ объекта					
Обозначение характерных точек границ	Координаты, м		Метод определения координат характерной точки	Средняя квадратическая погрешность положения характерной точки (Mt), м	Описание обозначения точки на местности (при наличии)
	X	Y			
1	2	3	4	5	6
4573	923351.95	4208162.50	Аналитический метод	0.10	Закрепление отсутствует
4574	923361.57	4208188.75	Аналитический метод	0.10	Закрепление отсутствует
4575	923363.20	4208188.18	Аналитический метод	0.10	Закрепление отсутствует
4576	923378.97	4208232.47	Аналитический метод	0.10	Закрепление отсутствует
4577	923387.37	4208256.05	Аналитический метод	0.10	Закрепление отсутствует
4578	923396.43	4208279.36	Аналитический метод	0.10	Закрепление отсутствует
4579	923404.79	4208302.85	Аналитический метод	0.10	Закрепление отсутствует
4580	923412.51	4208326.65	Аналитический метод	0.10	Закрепление отсутствует
4581	923418.66	4208343.94	Аналитический метод	0.10	Закрепление отсутствует
4582	923428.77	4208370.55	Аналитический метод	0.10	Закрепление отсутствует
4583	923455.44	4208444.08	Аналитический метод	0.10	Закрепление отсутствует
4584	923463.63	4208467.69	Аналитический метод	0.10	Закрепление отсутствует
4585	923488.09	4208535.45	Аналитический метод	0.10	Закрепление отсутствует
4586	923486.00	4208536.22	Аналитический метод	0.10	Закрепление отсутствует
4587	923511.92	4208609.74	Аналитический метод	0.10	Закрепление отсутствует
4588	923520.60	4208633.78	Аналитический метод	0.10	Закрепление отсутствует
4589	923529.44	4208656.60	Аналитический метод	0.10	Закрепление отсутствует
4590	923537.54	4208680.23	Аналитический метод	0.10	Закрепление отсутствует
4591	923546.00	4208703.26	Аналитический метод	0.10	Закрепление отсутствует
4592	923546.22	4208713.70	Аналитический метод	0.10	Закрепление отсутствует
4593	923551.16	4208728.20	Аналитический метод	0.10	Закрепление отсутствует
4594	923555.86	4208742.81	Аналитический метод	0.10	Закрепление отсутствует
4595	923562.34	4208751.18	Аналитический метод	0.10	Закрепление отсутствует
4596	923576.08	4208793.56	Аналитический метод	0.10	Закрепление отсутствует
4597	923580.51	4208805.60	Аналитический метод	0.10	Закрепление отсутствует

2. Сведения о характерных точках границ объекта					
Обозначение характерных точек границ	Координаты, м		Метод определения координат характерной точки	Средняя квадратическая погрешность положения характерной точки (Mt), м	Описание обозначения точки на местности (при наличии)
	X	Y			
1	2	3	4	5	6
4598	923583.36	4208812.62	Аналитический метод	0.10	Закрепление отсутствует
4599	923586.54	4208819.51	Аналитический метод	0.10	Закрепление отсутствует
4600	923589.62	4208825.44	Аналитический метод	0.10	Закрепление отсутствует
4601	923595.11	4208834.32	Аналитический метод	0.10	Закрепление отсутствует
4602	923599.92	4208841.13	Аналитический метод	0.10	Закрепление отсутствует
4603	923600.31	4208841.79	Аналитический метод	0.10	Закрепление отсутствует
4604	923603.28	4208850.85	Аналитический метод	0.10	Закрепление отсутствует
4605	923608.07	4208860.24	Аналитический метод	0.10	Закрепление отсутствует
4606	923613.79	4208873.38	Аналитический метод	0.10	Закрепление отсутствует
4607	923619.27	4208881.48	Аналитический метод	0.10	Закрепление отсутствует
4608	923625.50	4208902.31	Аналитический метод	0.10	Закрепление отсутствует
4609	923621.32	4208903.79	Аналитический метод	0.10	Закрепление отсутствует
4610	923625.33	4208915.10	Аналитический метод	0.10	Закрепление отсутствует
4611	923629.90	4208913.48	Аналитический метод	0.10	Закрепление отсутствует
4612	923633.19	4208919.95	Аналитический метод	0.10	Закрепление отсутствует
4613	923638.47	4208934.81	Аналитический метод	0.10	Закрепление отсутствует
4614	923646.33	4208958.79	Аналитический метод	0.10	Закрепление отсутствует
4615	923647.60	4208961.15	Аналитический метод	0.10	Закрепление отсутствует
4616	923648.74	4208970.71	Аналитический метод	0.10	Закрепление отсутствует
4617	923650.01	4208974.56	Аналитический метод	0.10	Закрепление отсутствует
4618	923652.04	4208981.61	Аналитический метод	0.10	Закрепление отсутствует
4619	923653.30	4208988.68	Аналитический метод	0.10	Закрепление отсутствует
4620	923653.86	4208992.77	Аналитический метод	0.10	Закрепление отсутствует
4621	923657.34	4209002.01	Аналитический метод	0.10	Закрепление отсутствует
4622	923660.28	4209035.69	Аналитический метод	0.10	Закрепление отсутствует

2. Сведения о характерных точках границ объекта					
Обозначение характерных точек границ	Координаты, м		Метод определения координат характерной точки	Средняя квадратическая погрешность положения характерной точки (Mt), м	Описание обозначения точки на местности (при наличии)
	X	Y			
1	2	3	4	5	6
4623	923660.67	4209039.45	Аналитический метод	0.10	Закрепление отсутствует
4624	923661.43	4209044.24	Аналитический метод	0.10	Закрепление отсутствует
4625	923662.19	4209048.12	Аналитический метод	0.10	Закрепление отсутствует
4626	923664.97	4209059.70	Аналитический метод	0.10	Закрепление отсутствует
4627	923667.28	4209067.57	Аналитический метод	0.10	Закрепление отсутствует
4628	923670.01	4209075.40	Аналитический метод	0.10	Закрепление отсутствует
4629	923672.58	4209081.10	Аналитический метод	0.10	Закрепление отсутствует
4630	923674.35	4209084.80	Аналитический метод	0.10	Закрепление отсутствует
4631	923691.13	4209127.24	Аналитический метод	0.10	Закрепление отсутствует
4632	923704.77	4209165.10	Аналитический метод	0.10	Закрепление отсутствует
4633	923707.89	4209173.95	Аналитический метод	0.10	Закрепление отсутствует
4634	923717.17	4209197.31	Аналитический метод	0.10	Закрепление отсутствует
4635	923727.62	4209220.16	Аналитический метод	0.10	Закрепление отсутствует
4636	923733.42	4209231.33	Аналитический метод	0.10	Закрепление отсутствует
4637	923738.77	4209241.71	Аналитический метод	0.10	Закрепление отсутствует
4638	923738.98	4209242.32	Аналитический метод	0.10	Закрепление отсутствует
4639	923754.37	4209292.33	Аналитический метод	0.10	Закрепление отсутствует
4640	923755.64	4209291.99	Аналитический метод	0.10	Закрепление отсутствует
4641	923762.00	4209322.28	Аналитический метод	0.10	Закрепление отсутствует
4642	923756.94	4209323.63	Аналитический метод	0.10	Закрепление отсутствует
4643	923760.01	4209335.23	Аналитический метод	0.10	Закрепление отсутствует
4644	923764.78	4209333.96	Аналитический метод	0.10	Закрепление отсутствует
4645	923767.03	4209341.28	Аналитический метод	0.10	Закрепление отсутствует
4646	923768.15	4209344.31	Аналитический метод	0.10	Закрепление отсутствует
4647	923769.41	4209346.74	Аналитический метод	0.10	Закрепление отсутствует

2. Сведения о характерных точках границ объекта					
Обозначение характерных точек границ	Координаты, м		Метод определения координат характерной точки	Средняя квадратическая погрешность положения характерной точки (Mt), м	Описание обозначения точки на местности (при наличии)
	X	Y			
1	2	3	4	5	6
4648	923773.52	4209353.36	Аналитический метод	0.10	Закрепление отсутствует
4649	923776.54	4209357.36	Аналитический метод	0.10	Закрепление отсутствует
4650	923778.37	4209360.06	Аналитический метод	0.10	Закрепление отсутствует
4651	923778.84	4209360.68	Аналитический метод	0.10	Закрепление отсутствует
4652	923777.86	4209361.66	Аналитический метод	0.10	Закрепление отсутствует
4653	923781.86	4209365.81	Аналитический метод	0.10	Закрепление отсутствует
4654	923786.16	4209369.75	Аналитический метод	0.10	Закрепление отсутствует
4655	923790.84	4209373.37	Аналитический метод	0.10	Закрепление отсутствует
4656	923795.88	4209376.63	Аналитический метод	0.10	Закрепление отсутствует
4657	923801.19	4209379.46	Аналитический метод	0.10	Закрепление отсутствует
4658	923808.89	4209382.52	Аналитический метод	0.10	Закрепление отсутствует
4659	923814.17	4209384.22	Аналитический метод	0.10	Закрепление отсутствует
4660	923823.27	4209386.81	Аналитический метод	0.10	Закрепление отсутствует
4661	923831.98	4209392.81	Аналитический метод	0.10	Закрепление отсутствует
4662	923851.72	4209398.16	Аналитический метод	0.10	Закрепление отсутствует
4663	923861.55	4209401.41	Аналитический метод	0.10	Закрепление отсутствует
4664	923871.94	4209401.32	Аналитический метод	0.10	Закрепление отсутствует
4665	923899.96	4209410.22	Аналитический метод	0.10	Закрепление отсутствует
4666	923923.84	4209416.75	Аналитический метод	0.10	Закрепление отсутствует
4667	923935.14	4209421.47	Аналитический метод	0.10	Закрепление отсутствует
4668	923969.45	4209436.42	Аналитический метод	0.10	Закрепление отсутствует
4669	923977.01	4209439.16	Аналитический метод	0.10	Закрепление отсутствует
4670	923992.68	4209445.68	Аналитический метод	0.10	Закрепление отсутствует
4671	924016.26	4209454.06	Аналитический метод	0.10	Закрепление отсутствует
4672	924039.07	4209464.11	Аналитический метод	0.10	Закрепление отсутствует

2. Сведения о характерных точках границ объекта					
Обозначение характерных точек границ	Координаты, м		Метод определения координат характерной точки	Средняя квадратическая погрешность положения характерной точки (Mt), м	Описание обозначения точки на местности (при наличии)
	X	Y			
1	2	3	4	5	6
4673	924062.11	4209473.84	Аналитический метод	0.10	Закрепление отсутствует
4674	924108.01	4209494.02	Аналитический метод	0.10	Закрепление отсутствует
4675	924131.73	4209502.22	Аналитический метод	0.10	Закрепление отсутствует
4676	924154.97	4209511.32	Аналитический метод	0.10	Закрепление отсутствует
4677	924178.36	4209520.14	Аналитический метод	0.10	Закрепление отсутствует
4678	924201.56	4209529.34	Аналитический метод	0.10	Закрепление отсутствует
4679	924224.62	4209538.86	Аналитический метод	0.10	Закрепление отсутствует
4680	924242.20	4209546.35	Аналитический метод	0.10	Закрепление отсутствует
4681	924270.78	4209558.09	Аналитический метод	0.10	Закрепление отсутствует
4682	924287.77	4209565.63	Аналитический метод	0.10	Закрепление отсутствует
4683	924316.63	4209578.11	Аналитический метод	0.10	Закрепление отсутствует
4684	924339.75	4209587.64	Аналитический метод	0.10	Закрепление отсутствует
4685	924362.72	4209597.35	Аналитический метод	0.10	Закрепление отсутствует
4686	924386.04	4209606.61	Аналитический метод	0.10	Закрепление отсутствует
4687	924409.11	4209616.32	Аналитический метод	0.10	Закрепление отсутствует
4688	924432.52	4209625.19	Аналитический метод	0.10	Закрепление отсутствует
4689	924478.53	4209643.47	Аналитический метод	0.10	Закрепление отсутствует
4690	924486.64	4209650.11	Аналитический метод	0.10	Закрепление отсутствует
4691	924501.02	4209655.85	Аналитический метод	0.10	Закрепление отсутствует
4692	924515.47	4209661.40	Аналитический метод	0.10	Закрепление отсутствует
4693	924525.97	4209662.11	Аналитический метод	0.10	Закрепление отсутствует
4694	924548.98	4209670.67	Аналитический метод	0.10	Закрепление отсутствует
4695	924591.43	4209687.03	Аналитический метод	0.10	Закрепление отсутствует
4696	924618.80	4209697.86	Аналитический метод	0.10	Закрепление отсутствует
4697	924641.83	4209707.60	Аналитический метод	0.10	Закрепление отсутствует

2. Сведения о характерных точках границ объекта					
Обозначение характерных точек границ	Координаты, м		Метод определения координат характерной точки	Средняя квадратическая погрешность положения характерной точки (Mt), м	Описание обозначения точки на местности (при наличии)
	X	Y			
1	2	3	4	5	6
4698	924665.12	4209716.82	Аналитический метод	0.10	Закрепление отсутствует
4699	924686.85	4209725.22	Аналитический метод	0.10	Закрепление отсутствует
4700	924711.62	4209735.09	Аналитический метод	0.10	Закрепление отсутствует
4701	924734.69	4209744.62	Аналитический метод	0.10	Закрепление отсутствует
4702	924760.43	4209755.65	Аналитический метод	0.10	Закрепление отсутствует
4703	924761.07	4209754.12	Аналитический метод	0.10	Закрепление отсутствует
4704	924803.51	4209771.97	Аналитический метод	0.10	Закрепление отсутствует
4705	924801.66	4209776.58	Аналитический метод	0.10	Закрепление отсутствует
4706	924812.80	4209781.04	Аналитический метод	0.10	Закрепление отсутствует
4707	924814.74	4209776.21	Аналитический метод	0.10	Закрепление отсутствует
4708	924827.94	4209781.09	Аналитический метод	0.10	Закрепление отсутствует
4709	924842.84	4209786.80	Аналитический метод	0.10	Закрепление отсутствует
4710	924849.47	4209789.45	Аналитический метод	0.10	Закрепление отсутствует
4711	924859.80	4209793.08	Аналитический метод	0.10	Закрепление отсутствует
4712	924874.69	4209798.72	Аналитический метод	0.10	Закрепление отсутствует
4713	924897.80	4209808.08	Аналитический метод	0.10	Закрепление отсутствует
4714	924911.59	4209813.99	Аналитический метод	0.10	Закрепление отсутствует
4715	924920.90	4209817.82	Аналитический метод	0.10	Закрепление отсутствует
4716	924941.53	4209825.49	Аналитический метод	0.10	Закрепление отсутствует
4717	924940.56	4209827.96	Аналитический метод	0.10	Закрепление отсутствует
4718	924964.64	4209836.36	Аналитический метод	0.10	Закрепление отсутствует
4719	924990.31	4209846.32	Аналитический метод	0.10	Закрепление отсутствует
4720	925013.76	4209854.97	Аналитический метод	0.10	Закрепление отсутствует
4721	925060.00	4209873.81	Аналитический метод	0.10	Закрепление отсутствует
4722	925083.09	4209883.41	Аналитический метод	0.10	Закрепление отсутствует

2. Сведения о характерных точках границ объекта					
Обозначение характерных точек границ	Координаты, м		Метод определения координат характерной точки	Средняя квадратическая погрешность положения характерной точки (Mt), м	Описание обозначения точки на местности (при наличии)
	X	Y			
1	2	3	4	5	6
4723	925105.82	4209892.64	Аналитический метод	0.10	Закрепление отсутствует
4724	925113.88	4209899.43	Аналитический метод	0.10	Закрепление отсутствует
4725	925130.95	4209906.38	Аналитический метод	0.10	Закрепление отсутствует
4726	925131.62	4209904.77	Аналитический метод	0.10	Закрепление отсутствует
4727	925143.43	4209909.49	Аналитический метод	0.10	Закрепление отсутствует
4728	925154.53	4209908.78	Аналитический метод	0.10	Закрепление отсутствует
4729	925170.81	4209914.70	Аналитический метод	0.10	Закрепление отсутствует
4730	925189.23	4209922.18	Аналитический метод	0.10	Закрепление отсутствует
4731	925199.90	4209927.18	Аналитический метод	0.10	Закрепление отсутствует
4732	925212.47	4209934.66	Аналитический метод	0.10	Закрепление отсутствует
4733	925214.88	4209937.09	Аналитический метод	0.10	Закрепление отсутствует
4734	925220.08	4209939.63	Аналитический метод	0.10	Закрепление отсутствует
4735	925220.86	4209940.70	Аналитический метод	0.10	Закрепление отсутствует
4736	925225.78	4209942.57	Аналитический метод	0.10	Закрепление отсутствует
4737	925232.58	4209943.36	Аналитический метод	0.10	Закрепление отсутствует
4738	925237.89	4209943.07	Аналитический метод	0.10	Закрепление отсутствует
4739	925246.88	4209945.39	Аналитический метод	0.10	Закрепление отсутствует
4740	925269.10	4209956.63	Аналитический метод	0.10	Закрепление отсутствует
4741	925292.52	4209966.01	Аналитический метод	0.10	Закрепление отсутствует
4742	925316.25	4209973.75	Аналитический метод	0.10	Закрепление отсутствует
4743	925336.17	4209983.22	Аналитический метод	0.10	Закрепление отсутствует
4744	925334.97	4209986.25	Аналитический метод	0.10	Закрепление отсутствует
4745	925405.64	4210014.07	Аналитический метод	0.10	Закрепление отсутствует
4746	925430.75	4210024.18	Аналитический метод	0.10	Закрепление отсутствует
4747	925454.28	4210032.67	Аналитический метод	0.10	Закрепление отсутствует

2. Сведения о характерных точках границ объекта					
Обозначение характерных точек границ	Координаты, м		Метод определения координат характерной точки	Средняя квадратическая погрешность положения характерной точки (Mt), м	Описание обозначения точки на местности (при наличии)
	X	Y			
1	2	3	4	5	6
4748	925500.52	4210051.69	Аналитический метод	0.10	Закрепление отсутствует
4749	925524.01	4210060.28	Аналитический метод	0.10	Закрепление отсутствует
4750	925547.19	4210069.42	Аналитический метод	0.10	Закрепление отсутствует
4751	925570.05	4210079.53	Аналитический метод	0.10	Закрепление отсутствует
4752	925595.95	4210090.14	Аналитический метод	0.10	Закрепление отсутствует
4753	925596.46	4210088.92	Аналитический метод	0.10	Закрепление отсутствует
4754	925610.23	4210094.87	Аналитический метод	0.10	Закрепление отсутствует
4755	925631.53	4210103.57	Аналитический метод	0.10	Закрепление отсутствует
4756	925629.68	4210108.51	Аналитический метод	0.10	Закрепление отсутствует
4757	925640.91	4210112.73	Аналитический метод	0.10	Закрепление отсутствует
4758	925642.68	4210108.02	Аналитический метод	0.10	Закрепление отсутствует
4759	925654.89	4210112.84	Аналитический метод	0.10	Закрепление отсутствует
4760	925680.66	4210121.75	Аналитический метод	0.10	Закрепление отсутствует
4761	925680.34	4210122.47	Аналитический метод	0.10	Закрепление отсутствует
4762	925689.39	4210130.05	Аналитический метод	0.10	Закрепление отсутствует
4763	925708.39	4210137.84	Аналитический метод	0.10	Закрепление отсутствует
4764	925718.29	4210141.41	Аналитический метод	0.10	Закрепление отсутствует
4765	925728.81	4210141.89	Аналитический метод	0.10	Закрепление отсутствует
4766	925756.16	4210152.92	Аналитический метод	0.10	Закрепление отсутствует
4767	925779.45	4210162.10	Аналитический метод	0.10	Закрепление отсутствует
4768	925802.79	4210171.03	Аналитический метод	0.10	Закрепление отсутствует
4769	925825.89	4210180.40	Аналитический метод	0.10	Закрепление отсутствует
4770	925848.77	4210190.55	Аналитический метод	0.10	Закрепление отсутствует
4771	925918.60	4210218.03	Аналитический метод	0.10	Закрепление отсутствует
4772	925941.73	4210227.55	Аналитический метод	0.10	Закрепление отсутствует

2. Сведения о характерных точках границ объекта					
Обозначение характерных точек границ	Координаты, м		Метод определения координат характерной точки	Средняя квадратическая погрешность положения характерной точки (Mt), м	Описание обозначения точки на местности (при наличии)
	X	Y			
1	2	3	4	5	6
4773	925965.08	4210236.54	Аналитический метод	0.10	Закрепление отсутствует
4774	925988.28	4210245.73	Аналитический метод	0.10	Закрепление отсутствует
4775	926032.78	4210264.59	Аналитический метод	0.10	Закрепление отсутствует
4776	926057.40	4210274.89	Аналитический метод	0.10	Закрепление отсутствует
4777	926080.73	4210284.13	Аналитический метод	0.10	Закрепление отсутствует
4778	926128.02	4210300.47	Аналитический метод	0.10	Закрепление отсутствует
4779	926151.00	4210310.11	Аналитический метод	0.10	Закрепление отсутствует
4780	926174.16	4210319.51	Аналитический метод	0.10	Закрепление отсутствует
4781	926197.15	4210329.24	Аналитический метод	0.10	Закрепление отсутствует
4782	926242.98	4210349.34	Аналитический метод	0.10	Закрепление отсутствует
4783	926265.72	4210358.68	Аналитический метод	0.10	Закрепление отсутствует
4784	926275.60	4210362.45	Аналитический метод	0.10	Закрепление отсутствует
4785	926289.84	4210367.44	Аналитический метод	0.10	Закрепление отсутствует
4786	926304.14	4210372.08	Аналитический метод	0.10	Закрепление отсутствует
4787	926337.08	4210383.68	Аналитический метод	0.10	Закрепление отсутствует
4788	926360.22	4210392.90	Аналитический метод	0.10	Закрепление отсутствует
4789	926383.23	4210402.63	Аналитический метод	0.10	Закрепление отсутствует
4790	926406.34	4210412.22	Аналитический метод	0.10	Закрепление отсутствует
4791	926475.84	4210440.51	Аналитический метод	0.10	Закрепление отсутствует
4792	926522.31	4210459.04	Аналитический метод	0.10	Закрепление отсутствует
4793	926545.70	4210467.85	Аналитический метод	0.10	Закрепление отсутствует
4794	926638.25	4210505.70	Аналитический метод	0.10	Закрепление отсутствует
4795	926683.35	4210523.28	Аналитический метод	0.10	Закрепление отсутствует
4796	926707.78	4210533.81	Аналитический метод	0.10	Закрепление отсутствует
4797	926731.35	4210542.32	Аналитический метод	0.10	Закрепление отсутствует

2. Сведения о характерных точках границ объекта					
Обозначение характерных точек границ	Координаты, м		Метод определения координат характерной точки	Средняя квадратическая погрешность положения характерной точки (Mt), м	Описание обозначения точки на местности (при наличии)
	X	Y			
1	2	3	4	5	6
4798	926800.90	4210570.13	Аналитический метод	0.10	Закрепление отсутствует
4799	926847.01	4210589.67	Аналитический метод	0.10	Закрепление отсутствует
4800	926870.60	4210598.10	Аналитический метод	0.10	Закрепление отсутствует
4801	926892.45	4210606.78	Аналитический метод	0.10	Закрепление отсутствует
4802	926916.87	4210616.84	Аналитический метод	0.10	Закрепление отсутствует
4803	926966.09	4210636.43	Аналитический метод	0.10	Закрепление отсутствует
4804	926966.80	4210634.70	Аналитический метод	0.10	Закрепление отсутствует
4805	926987.05	4210643.28	Аналитический метод	0.10	Закрепление отсутствует
4806	927033.47	4210662.03	Аналитический метод	0.10	Закрепление отсутствует
4807	927056.79	4210670.88	Аналитический метод	0.10	Закрепление отсутствует
4808	927079.75	4210681.15	Аналитический метод	0.10	Закрепление отсутствует
4809	927103.77	4210687.94	Аналитический метод	0.10	Закрепление отсутствует
4810	927125.33	4210700.94	Аналитический метод	0.10	Закрепление отсутствует
4811	927148.91	4210710.10	Аналитический метод	0.10	Закрепление отсутствует
4812	927172.39	4210718.65	Аналитический метод	0.10	Закрепление отсутствует
4813	927194.99	4210727.87	Аналитический метод	0.10	Закрепление отсутствует
4814	927202.88	4210735.06	Аналитический метод	0.10	Закрепление отсутствует
4815	927231.69	4210746.67	Аналитический метод	0.10	Закрепление отсутствует
4816	927242.24	4210747.16	Аналитический метод	0.10	Закрепление отсутствует
4817	927287.90	4210766.33	Аналитический метод	0.10	Закрепление отсутствует
4818	927311.60	4210775.45	Аналитический метод	0.10	Закрепление отсутствует
4819	927316.76	4210776.15	Аналитический метод	0.10	Закрепление отсутствует
4820	927335.33	4210782.61	Аналитический метод	0.10	Закрепление отсутствует
4821	927358.49	4210791.75	Аналитический метод	0.10	Закрепление отсутствует
4822	927380.00	4210800.82	Аналитический метод	0.10	Закрепление отсутствует

2. Сведения о характерных точках границ объекта					
Обозначение характерных точек границ	Координаты, м		Метод определения координат характерной точки	Средняя квадратическая погрешность положения характерной точки (Mt), м	Описание обозначения точки на местности (при наличии)
	X	Y			
1	2	3	4	5	6
4823	927404.56	4210810.61	Аналитический метод	0.10	Закрепление отсутствует
4824	927412.98	4210815.69	Аналитический метод	0.10	Закрепление отсутствует
4825	927427.22	4210821.78	Аналитический метод	0.10	Закрепление отсутствует
4826	927450.36	4210831.42	Аналитический метод	0.10	Закрепление отсутствует
4827	927464.85	4210836.88	Аналитический метод	0.10	Закрепление отсутствует
4828	927474.36	4210838.98	Аналитический метод	0.10	Закрепление отсутствует
4829	927496.48	4210850.28	Аналитический метод	0.10	Закрепление отсутствует
4830	927519.85	4210859.65	Аналитический метод	0.10	Закрепление отсутствует
4831	927543.23	4210868.67	Аналитический метод	0.10	Закрепление отсутствует
4832	927566.71	4210877.08	Аналитический метод	0.10	Закрепление отсутствует
4833	927589.61	4210887.36	Аналитический метод	0.10	Закрепление отсутствует
4834	927613.68	4210894.52	Аналитический метод	0.10	Закрепление отсутствует
4835	927636.44	4210904.58	Аналитический метод	0.10	Закрепление отсутствует
4836	927659.77	4210913.83	Аналитический метод	0.10	Закрепление отсутствует
4837	927683.07	4210922.43	Аналитический метод	0.10	Закрепление отсутствует
4838	927705.02	4210934.15	Аналитический метод	0.10	Закрепление отсутствует
4839	927728.50	4210943.82	Аналитический метод	0.10	Закрепление отсутствует
4840	927749.80	4210952.14	Аналитический метод	0.10	Закрепление отсутствует
4841	927774.90	4210962.42	Аналитический метод	0.10	Закрепление отсутствует
4842	927798.24	4210971.59	Аналитический метод	0.10	Закрепление отсутствует
4843	927822.15	4210980.13	Аналитический метод	0.10	Закрепление отсутствует
4844	927845.94	4210987.13	Аналитический метод	0.10	Закрепление отсутствует
4845	927891.96	4211006.25	Аналитический метод	0.10	Закрепление отсутствует
4846	927915.14	4211015.68	Аналитический метод	0.10	Закрепление отсутствует
4847	927937.86	4211024.68	Аналитический метод	0.10	Закрепление отсутствует

2. Сведения о характерных точках границ объекта					
Обозначение характерных точек границ	Координаты, м		Метод определения координат характерной точки	Средняя квадратическая погрешность положения характерной точки (Mt), м	Описание обозначения точки на местности (при наличии)
	X	Y			
1	2	3	4	5	6
4848	927941.15	4211027.78	Аналитический метод	0.10	Закрепление отсутствует
4849	927941.47	4211028.21	Аналитический метод	0.10	Закрепление отсутствует
4850	927960.50	4211036.68	Аналитический метод	0.10	Закрепление отсутствует
4851	927971.64	4211041.28	Аналитический метод	0.10	Закрепление отсутствует
4852	927985.03	4211043.67	Аналитический метод	0.10	Закрепление отсутствует
4853	928007.74	4211053.37	Аналитический метод	0.10	Закрепление отсутствует
4854	928054.26	4211071.81	Аналитический метод	0.10	Закрепление отсутствует
4855	928077.33	4211080.84	Аналитический метод	0.10	Закрепление отсутствует
4856	928098.97	4211093.65	Аналитический метод	0.10	Закрепление отсутствует
4857	928113.76	4211100.39	Аналитический метод	0.10	Закрепление отсутствует
4858	928121.61	4211103.75	Аналитический метод	0.10	Закрепление отсутствует
4859	928128.92	4211110.34	Аналитический метод	0.10	Закрепление отсутствует
4860	928158.80	4211122.51	Аналитический метод	0.10	Закрепление отсутствует
4861	928170.74	4211119.87	Аналитический метод	0.10	Закрепление отсутствует
4862	928178.41	4211122.35	Аналитический метод	0.10	Закрепление отсутствует
4863	928187.50	4211126.31	Аналитический метод	0.10	Закрепление отсутствует
4864	928216.40	4211137.70	Аналитический метод	0.10	Закрепление отсутствует
4865	928233.10	4211144.15	Аналитический метод	0.10	Закрепление отсутствует
4866	928239.30	4211147.04	Аналитический метод	0.10	Закрепление отсутствует
4867	928261.74	4211158.80	Аналитический метод	0.10	Закрепление отсутствует
4868	928285.91	4211166.11	Аналитический метод	0.10	Закрепление отсутствует
4869	928308.96	4211175.40	Аналитический метод	0.10	Закрепление отсутствует
4870	928331.99	4211185.12	Аналитический метод	0.10	Закрепление отсутствует
4871	928396.78	4211211.25	Аналитический метод	0.10	Закрепление отсутствует
4872	928424.84	4211222.31	Аналитический метод	0.10	Закрепление отсутствует

2. Сведения о характерных точках границ объекта					
Обозначение характерных точек границ	Координаты, м		Метод определения координат характерной точки	Средняя квадратическая погрешность положения характерной точки (Mt), м	Описание обозначения точки на местности (при наличии)
	X	Y			
1	2	3	4	5	6
4873	928447.89	4211232.03	Аналитический метод	0.10	Закрепление отсутствует
4874	928471.27	4211240.92	Аналитический метод	0.10	Закрепление отсутствует
4875	928517.34	4211260.28	Аналитический метод	0.10	Закрепление отсутствует
4876	928563.83	4211278.79	Аналитический метод	0.10	Закрепление отсутствует
4877	928586.69	4211287.75	Аналитический метод	0.10	Закрепление отсутствует
4878	928633.53	4211306.46	Аналитический метод	0.10	Закрепление отсутствует
4879	928650.25	4211313.00	Аналитический метод	0.10	Закрепление отсутствует
4880	928666.65	4211320.15	Аналитический метод	0.10	Закрепление отсутствует
4881	928683.85	4211328.48	Аналитический метод	0.10	Закрепление отсутствует
4882	928702.55	4211335.80	Аналитический метод	0.10	Закрепление отсутствует
4883	928779.94	4211368.16	Аналитический метод	0.10	Закрепление отсутствует
4884	928789.33	4211372.64	Аналитический метод	0.10	Закрепление отсутствует
4885	928792.80	4211376.24	Аналитический метод	0.10	Закрепление отсутствует
4886	928797.17	4211380.36	Аналитический метод	0.10	Закрепление отсутствует
4887	928814.42	4211387.21	Аналитический метод	0.10	Закрепление отсутствует
4888	928825.77	4211392.23	Аналитический метод	0.10	Закрепление отсутствует
4889	928834.68	4211392.85	Аналитический метод	0.10	Закрепление отсутствует
4890	928836.19	4211392.99	Аналитический метод	0.10	Закрепление отсутствует
4891	928839.01	4211394.34	Аналитический метод	0.10	Закрепление отсутствует
4892	928837.11	4211399.16	Аналитический метод	0.10	Закрепление отсутствует
4893	928849.20	4211403.93	Аналитический метод	0.10	Закрепление отсутствует
4894	928851.03	4211399.28	Аналитический метод	0.10	Закрепление отсутствует
4895	928863.75	4211404.24	Аналитический метод	0.10	Закрепление отсутствует
4896	928887.56	4211412.14	Аналитический метод	0.10	Закрепление отсутствует
4897	928910.98	4211420.72	Аналитический метод	0.10	Закрепление отсутствует

2. Сведения о характерных точках границ объекта					
Обозначение характерных точек границ	Координаты, м		Метод определения координат характерной точки	Средняя квадратическая погрешность положения характерной точки (Mt), м	Описание обозначения точки на местности (при наличии)
	X	Y			
1	2	3	4	5	6
4898	928934.30	4211429.63	Аналитический метод	0.10	Закрепление отсутствует
4899	929003.75	4211457.78	Аналитический метод	0.10	Закрепление отсутствует
4900	929026.73	4211467.65	Аналитический метод	0.10	Закрепление отсутствует
4901	929049.97	4211476.93	Аналитический метод	0.10	Закрепление отсутствует
4902	929073.07	4211486.45	Аналитический метод	0.10	Закрепление отсутствует
4903	929119.46	4211505.05	Аналитический метод	0.10	Закрепление отсутствует
4904	929142.37	4211515.09	Аналитический метод	0.10	Закрепление отсутствует
4905	929165.71	4211524.27	Аналитический метод	0.10	Закрепление отсутствует
4906	929189.06	4211533.08	Аналитический метод	0.10	Закрепление отсутствует
4907	929211.94	4211543.14	Аналитический метод	0.10	Закрепление отсутствует
4908	929235.28	4211552.18	Аналитический метод	0.10	Закрепление отсутствует
4909	929281.43	4211571.36	Аналитический метод	0.10	Закрепление отсутствует
4910	929327.76	4211590.09	Аналитический метод	0.10	Закрепление отсутствует
4911	929347.06	4211598.66	Аналитический метод	0.10	Закрепление отсутствует
4912	929357.47	4211602.07	Аналитический метод	0.10	Закрепление отсутствует
4913	929367.34	4211606.89	Аналитический метод	0.10	Закрепление отсутствует
4914	929374.03	4211609.32	Аналитический метод	0.10	Закрепление отсутствует
4915	929397.14	4211618.65	Аналитический метод	0.10	Закрепление отсутствует
4916	929420.21	4211628.33	Аналитический метод	0.10	Закрепление отсутствует
4917	929443.55	4211637.46	Аналитический метод	0.10	Закрепление отсутствует
4918	929466.96	4211646.10	Аналитический метод	0.10	Закрепление отсутствует
4919	929489.78	4211656.18	Аналитический метод	0.10	Закрепление отсутствует
4920	929512.84	4211665.87	Аналитический метод	0.10	Закрепление отсутствует
4921	929527.77	4211672.28	Аналитический метод	0.10	Закрепление отсутствует
4922	929533.68	4211677.94	Аналитический метод	0.10	Закрепление отсутствует

2. Сведения о характерных точках границ объекта					
Обозначение характерных точек границ	Координаты, м		Метод определения координат характерной точки	Средняя квадратическая погрешность положения характерной точки (Mt), м	Описание обозначения точки на местности (при наличии)
	X	Y			
1	2	3	4	5	6
4923	929535.46	4211679.87	Аналитический метод	0.10	Закрепление отсутствует
4924	929567.07	4211691.46	Аналитический метод	0.10	Закрепление отсутствует
4925	929572.33	4211693.56	Аналитический метод	0.10	Закрепление отсутствует
4926	929579.82	4211696.98	Аналитический метод	0.10	Закрепление отсутствует
4927	929584.25	4211699.38	Аналитический метод	0.10	Закрепление отсутствует
4928	929587.91	4211702.39	Аналитический метод	0.10	Закрепление отсутствует
4929	929591.47	4211705.76	Аналитический метод	0.10	Закрепление отсутствует
4930	929594.45	4211709.01	Аналитический метод	0.10	Закрепление отсутствует
4931	929595.13	4211710.76	Аналитический метод	0.10	Закрепление отсутствует
4932	929599.00	4211715.62	Аналитический метод	0.10	Закрепление отсутствует
4933	929602.01	4211720.09	Аналитический метод	0.10	Закрепление отсутствует
4934	929604.52	4211724.49	Аналитический метод	0.10	Закрепление отсутствует
4935	929606.70	4211729.10	Аналитический метод	0.10	Закрепление отсутствует
4936	929608.45	4211733.31	Аналитический метод	0.10	Закрепление отсутствует
4937	929609.89	4211737.60	Аналитический метод	0.10	Закрепление отсутствует
4938	929611.05	4211741.97	Аналитический метод	0.10	Закрепление отсутствует
4939	929611.90	4211746.41	Аналитический метод	0.10	Закрепление отсутствует
4940	929612.80	4211753.24	Аналитический метод	0.10	Закрепление отсутствует
4941	929613.23	4211758.67	Аналитический метод	0.10	Закрепление отсутствует
4942	929614.06	4211794.88	Аналитический метод	0.10	Закрепление отсутствует
4943	929615.46	4211799.05	Аналитический метод	0.10	Закрепление отсутствует
4944	929618.10	4211804.99	Аналитический метод	0.10	Закрепление отсутствует
4945	929618.07	4211822.97	Аналитический метод	0.10	Закрепление отсутствует
4946	929618.34	4211847.98	Аналитический метод	0.10	Закрепление отсутствует
4947	929618.36	4211872.90	Аналитический метод	0.10	Закрепление отсутствует

2. Сведения о характерных точках границ объекта					
Обозначение характерных точек границ	Координаты, м		Метод определения координат характерной точки	Средняя квадратическая погрешность положения характерной точки (Mt), м	Описание обозначения точки на местности (при наличии)
	X	Y			
1	2	3	4	5	6
4948	929617.33	4211897.91	Аналитический метод	0.10	Закрепление отсутствует
4949	929617.45	4211922.95	Аналитический метод	0.10	Закрепление отсутствует
4950	929617.16	4211946.51	Аналитический метод	0.10	Закрепление отсутствует
4951	929617.02	4211972.99	Аналитический метод	0.10	Закрепление отсутствует
4952	929617.56	4211998.02	Аналитический метод	0.10	Закрепление отсутствует
4953	929617.92	4212022.97	Аналитический метод	0.10	Закрепление отсутствует
4954	929617.72	4212048.05	Аналитический метод	0.10	Закрепление отсутствует
4955	929619.36	4212071.89	Аналитический метод	0.10	Закрепление отсутствует
4956	929619.42	4212072.35	Аналитический метод	0.10	Закрепление отсутствует
4957	929614.63	4212080.78	Аналитический метод	0.10	Закрепление отсутствует
4958	929614.32	4212097.96	Аналитический метод	0.10	Закрепление отсутствует
4959	929614.47	4212111.61	Аналитический метод	0.10	Закрепление отсутствует
4960	929614.40	4212119.40	Аналитический метод	0.10	Закрепление отсутствует
4961	929613.07	4212119.35	Аналитический метод	0.10	Закрепление отсутствует
4962	929612.56	4212124.66	Аналитический метод	0.10	Закрепление отсутствует
4963	929611.48	4212131.08	Аналитический метод	0.10	Закрепление отсутствует
4964	929610.52	4212134.59	Аналитический метод	0.10	Закрепление отсутствует
4965	929609.29	4212138.01	Аналитический метод	0.10	Закрепление отсутствует
4966	929605.52	4212146.42	Аналитический метод	0.10	Закрепление отсутствует
4967	929603.75	4212149.53	Аналитический метод	0.10	Закрепление отсутствует
4968	929601.74	4212152.51	Аналитический метод	0.10	Закрепление отсутствует
4969	929599.49	4212155.35	Аналитический метод	0.10	Закрепление отсутствует
4970	929597.13	4212157.91	Аналитический метод	0.10	Закрепление отсутствует
4971	929594.22	4212160.10	Аналитический метод	0.10	Закрепление отсутствует
4972	929591.03	4212162.14	Аналитический метод	0.10	Закрепление отсутствует

2. Сведения о характерных точках границ объекта					
Обозначение характерных точек границ	Координаты, м		Метод определения координат характерной точки	Средняя квадратическая погрешность положения характерной точки (Mt), м	Описание обозначения точки на местности (при наличии)
	X	Y			
1	2	3	4	5	6
4973	929587.69	4212163.90	Аналитический метод	0.10	Закрепление отсутствует
4974	929584.35	4212165.35	Аналитический метод	0.10	Закрепление отсутствует
4975	929580.78	4212166.31	Аналитический метод	0.10	Закрепление отсутствует
4976	929573.77	4212169.77	Аналитический метод	0.10	Закрепление отсутствует
4977	929569.92	4212171.42	Аналитический метод	0.10	Закрепление отсутствует
4978	929563.72	4212173.80	Аналитический метод	0.10	Закрепление отсутствует
4979	929558.02	4212174.47	Аналитический метод	0.10	Закрепление отсутствует
4980	929547.47	4212171.99	Аналитический метод	0.10	Закрепление отсутствует
4981	929516.62	4212176.13	Аналитический метод	0.10	Закрепление отсутствует
4982	929507.28	4212181.22	Аналитический метод	0.10	Закрепление отсутствует
4983	929487.48	4212184.46	Аналитический метод	0.10	Закрепление отсутствует
4984	929483.09	4212185.28	Аналитический метод	0.10	Закрепление отсутствует
4985	929476.12	4212186.20	Аналитический метод	0.10	Закрепление отсутствует
4986	929471.20	4212187.10	Аналитический метод	0.10	Закрепление отсутствует
4987	929466.02	4212188.37	Аналитический метод	0.10	Закрепление отсутствует
4988	929461.85	4212190.04	Аналитический метод	0.10	Закрепление отсутствует
4989	929458.73	4212191.49	Аналитический метод	0.10	Закрепление отсутствует
4990	929455.67	4212193.11	Аналитический метод	0.10	Закрепление отсутствует
4991	929453.33	4212194.56	Аналитический метод	0.10	Закрепление отсутствует
4992	929448.92	4212197.66	Аналитический метод	0.10	Закрепление отсутствует
4993	929444.78	4212201.07	Аналитический метод	0.10	Закрепление отсутствует
4994	929440.92	4212204.77	Аналитический метод	0.10	Закрепление отсутствует
4995	929437.36	4212208.74	Аналитический метод	0.10	Закрепление отсутствует
4996	929432.51	4212215.15	Аналитический метод	0.10	Закрепление отсутствует
4997	929433.40	4212215.90	Аналитический метод	0.10	Закрепление отсутствует

2. Сведения о характерных точках границ объекта					
Обозначение характерных точек границ	Координаты, м		Метод определения координат характерной точки	Средняя квадратическая погрешность положения характерной точки (Mt), м	Описание обозначения точки на местности (при наличии)
	X	Y			
1	2	3	4	5	6
4998	929430.66	4212219.91	Аналитический метод	0.10	Закрепление отсутствует
4999	929428.05	4212224.40	Аналитический метод	0.10	Закрепление отсутствует
5000	929425.79	4212229.09	Аналитический метод	0.10	Закрепление отсутствует
5001	929423.89	4212233.93	Аналитический метод	0.10	Закрепление отсутствует
5002	929422.25	4212239.27	Аналитический метод	0.10	Закрепление отсутствует
5003	929421.13	4212244.49	Аналитический метод	0.10	Закрепление отсутствует
5004	929420.37	4212250.12	Аналитический метод	0.10	Закрепление отсутствует
5005	929420.07	4212255.81	Аналитический метод	0.10	Закрепление отсутствует
5006	929420.25	4212261.58	Аналитический метод	0.10	Закрепление отсутствует
5007	929420.93	4212267.41	Аналитический метод	0.10	Закрепление отсутствует
5008	929421.45	4212270.00	Аналитический метод	0.10	Закрепление отсутствует
5009	929423.57	4212277.53	Аналитический метод	0.10	Закрепление отсутствует
5010	929425.45	4212282.39	Аналитический метод	0.10	Закрепление отсутствует
5011	929427.69	4212287.08	Аналитический метод	0.10	Закрепление отсутствует
5012	929430.27	4212291.59	Аналитический метод	0.10	Закрепление отсутствует
5013	929433.17	4212295.87	Аналитический метод	0.10	Закрепление отсутствует
5014	929436.36	4212299.90	Аналитический метод	0.10	Закрепление отсутствует
5015	929439.85	4212303.67	Аналитический метод	0.10	Закрепление отсутствует
5016	929443.60	4212307.17	Аналитический метод	0.10	Закрепление отсутствует
5017	929447.59	4212310.44	Аналитический метод	0.10	Закрепление отсутствует
5018	929451.74	4212313.46	Аналитический метод	0.10	Закрепление отсутствует
5019	929495.00	4212338.56	Аналитический метод	0.10	Закрепление отсутствует
5020	929501.75	4212346.88	Аналитический метод	0.10	Закрепление отсутствует
5021	929528.65	4212362.46	Аналитический метод	0.10	Закрепление отсутствует
5022	929539.19	4212364.23	Аналитический метод	0.10	Закрепление отсутствует

2. Сведения о характерных точках границ объекта					
Обозначение характерных точек границ	Координаты, м		Метод определения координат характерной точки	Средняя квадратическая погрешность положения характерной точки (Mt), м	Описание обозначения точки на местности (при наличии)
	X	Y			
1	2	3	4	5	6
5023	929583.30	4212389.42	Аналитический метод	0.10	Закрепление отсутствует
5024	929588.14	4212393.75	Аналитический метод	0.10	Закрепление отсутствует
5025	929591.24	4212396.73	Аналитический метод	0.10	Закрепление отсутствует
5026	929594.03	4212399.70	Аналитический метод	0.10	Закрепление отсутствует
5027	929596.37	4212402.56	Аналитический метод	0.10	Закрепление отсутствует
5028	929598.68	4212404.54	Аналитический метод	0.10	Закрепление отсутствует
5029	929601.20	4212407.10	Аналитический метод	0.10	Закрепление отсутствует
5030	929603.54	4212409.86	Аналитический метод	0.10	Закрепление отсутствует
5031	929605.67	4212412.80	Аналитический метод	0.10	Закрепление отсутствует
5032	929607.56	4212415.88	Аналитический метод	0.10	Закрепление отсутствует
5033	929608.72	4212418.08	Аналитический метод	0.10	Закрепление отсутствует
5034	929607.56	4212418.60	Аналитический метод	0.10	Закрепление отсутствует
5035	929608.91	4212422.96	Аналитический метод	0.10	Закрепление отсутствует
5036	929609.78	4212426.53	Аналитический метод	0.10	Закрепление отсутствует
5037	929610.55	4212431.99	Аналитический метод	0.10	Закрепление отсутствует
5038	929610.85	4212436.17	Аналитический метод	0.10	Закрепление отсутствует
5039	929610.94	4212449.68	Аналитический метод	0.10	Закрепление отсутствует
5040	929611.78	4212480.21	Аналитический метод	0.10	Закрепление отсутствует
5041	929615.31	4212490.18	Аналитический метод	0.10	Закрепление отсутствует
5042	929616.28	4212540.20	Аналитический метод	0.10	Закрепление отсутствует
5043	929615.70	4212565.19	Аналитический метод	0.10	Закрепление отсутствует
5044	929616.01	4212590.22	Аналитический метод	0.10	Закрепление отсутствует
5045	929615.99	4212615.23	Аналитический метод	0.10	Закрепление отсутствует
5046	929616.51	4212640.18	Аналитический метод	0.10	Закрепление отсутствует
5047	929615.52	4212665.12	Аналитический метод	0.10	Закрепление отсутствует

2. Сведения о характерных точках границ объекта					
Обозначение характерных точек границ	Координаты, м		Метод определения координат характерной точки	Средняя квадратическая погрешность положения характерной точки (Mt), м	Описание обозначения точки на местности (при наличии)
	X	Y			
1	2	3	4	5	6
5048	929615.15	4212690.19	Аналитический метод	0.10	Закрепление отсутствует
5049	929615.28	4212715.26	Аналитический метод	0.10	Закрепление отсутствует
5050	929616.88	4212765.22	Аналитический метод	0.10	Закрепление отсутствует
5051	929616.35	4212790.16	Аналитический метод	0.10	Закрепление отсутствует
5052	929616.17	4212815.16	Аналитический метод	0.10	Закрепление отсутствует
5053	929614.90	4212865.24	Аналитический метод	0.10	Закрепление отсутствует
5054	929617.35	4212915.28	Аналитический метод	0.10	Закрепление отсутствует
5055	929617.54	4212940.14	Аналитический метод	0.10	Закрепление отсутствует
5056	929616.64	4212957.18	Аналитический метод	0.10	Закрепление отсутствует
5057	929616.91	4212965.23	Аналитический метод	0.10	Закрепление отсутствует
5058	929616.75	4212989.71	Аналитический метод	0.10	Закрепление отсутствует
5059	929613.37	4212999.72	Аналитический метод	0.10	Закрепление отсутствует
5060	929613.45	4213015.22	Аналитический метод	0.10	Закрепление отсутствует
5061	929613.72	4213030.81	Аналитический метод	0.10	Закрепление отсутствует
5062	929617.70	4213040.77	Аналитический метод	0.10	Закрепление отсутствует
5063	929617.61	4213065.25	Аналитический метод	0.10	Закрепление отсутствует
5064	929617.82	4213071.26	Аналитический метод	0.10	Закрепление отсутствует
5065	929617.93	4213090.20	Аналитический метод	0.10	Закрепление отсутствует
5066	929617.66	4213115.19	Аналитический метод	0.10	Закрепление отсутствует
5067	929617.67	4213140.19	Аналитический метод	0.10	Закрепление отсутствует
5068	929617.36	4213190.22	Аналитический метод	0.10	Закрепление отсутствует
5069	929618.27	4213240.21	Аналитический метод	0.10	Закрепление отсутствует
5070	929617.91	4213265.18	Аналитический метод	0.10	Закрепление отсутствует
5071	929617.71	4213315.21	Аналитический метод	0.10	Закрепление отсутствует
5072	929617.96	4213340.22	Аналитический метод	0.10	Закрепление отсутствует

2. Сведения о характерных точках границ объекта					
Обозначение характерных точек границ	Координаты, м		Метод определения координат характерной точки	Средняя квадратическая погрешность положения характерной точки (Mt), м	Описание обозначения точки на местности (при наличии)
	X	Y			
1	2	3	4	5	6
5073	929617.94	4213365.22	Аналитический метод	0.10	Закрепление отсутствует
5074	929618.71	4213411.09	Аналитический метод	0.10	Закрепление отсутствует
5075	929618.74	4213440.14	Аналитический метод	0.10	Закрепление отсутствует
5076	929617.74	4213465.18	Аналитический метод	0.10	Закрепление отсутствует
5077	929618.51	4213490.36	Аналитический метод	0.10	Закрепление отсутствует
5078	929620.00	4213518.22	Аналитический метод	0.10	Закрепление отсутствует
5079	929621.46	4213518.23	Аналитический метод	0.10	Закрепление отсутствует
5080	929621.75	4213540.29	Аналитический метод	0.10	Закрепление отсутствует
5081	929622.38	4213564.53	Аналитический метод	0.10	Закрепление отсутствует
5082	929622.27	4213615.18	Аналитический метод	0.10	Закрепление отсутствует
5083	929621.51	4213640.18	Аналитический метод	0.10	Закрепление отсутствует
5084	929621.37	4213651.15	Аналитический метод	0.10	Закрепление отсутствует
5085	929620.05	4213680.30	Аналитический метод	0.10	Закрепление отсутствует
5086	929610.71	4213680.19	Аналитический метод	0.10	Закрепление отсутствует
5087	929610.46	4213700.49	Аналитический метод	0.10	Закрепление отсутствует
5088	929619.30	4213700.60	Аналитический метод	0.10	Закрепление отсутствует
5089	929618.29	4213730.15	Аналитический метод	0.10	Закрепление отсутствует
5090	929617.71	4213740.11	Аналитический метод	0.10	Закрепление отсутствует
5091	929617.80	4213765.23	Аналитический метод	0.10	Закрепление отсутствует
5092	929617.42	4213790.29	Аналитический метод	0.10	Закрепление отсутствует
5093	929618.25	4213800.26	Аналитический метод	0.10	Закрепление отсутствует
5094	929617.92	4213815.18	Аналитический метод	0.10	Закрепление отсутствует
5095	929618.43	4213840.35	Аналитический метод	0.10	Закрепление отсутствует
5096	929619.66	4213853.83	Аналитический метод	0.10	Закрепление отсутствует
5097	929623.86	4213865.57	Аналитический метод	0.10	Закрепление отсутствует

2. Сведения о характерных точках границ объекта					
Обозначение характерных точек границ	Координаты, м		Метод определения координат характерной точки	Средняя квадратическая погрешность положения характерной точки (Mt), м	Описание обозначения точки на местности (при наличии)
	X	Y			
1	2	3	4	5	6
5098	929621.74	4213890.17	Аналитический метод	0.10	Закрепление отсутствует
5099	929622.49	4213915.29	Аналитический метод	0.10	Закрепление отсутствует
5100	929623.49	4213937.64	Аналитический метод	0.10	Закрепление отсутствует
5101	929622.81	4213939.84	Аналитический метод	0.10	Закрепление отсутствует
5102	929624.82	4213965.13	Аналитический метод	0.10	Закрепление отсутствует
5103	929624.41	4213968.92	Аналитический метод	0.10	Закрепление отсутствует
5104	929623.50	4213983.11	Аналитический метод	0.10	Закрепление отсутствует
5105	929623.63	4213989.73	Аналитический метод	0.10	Закрепление отсутствует
5106	929620.86	4213998.16	Аналитический метод	0.10	Закрепление отсутствует
5107	929620.31	4213999.55	Аналитический метод	0.10	Закрепление отсутствует
5108	929619.28	4214023.10	Аналитический метод	0.10	Закрепление отсутствует
5109	929619.29	4214030.73	Аналитический метод	0.10	Закрепление отсутствует
5110	929623.27	4214040.80	Аналитический метод	0.10	Закрепление отсутствует
5111	929624.23	4214058.23	Аналитический метод	0.10	Закрепление отсутствует
5112	929622.83	4214189.63	Аналитический метод	0.10	Закрепление отсутствует
5113	929623.21	4214215.14	Аналитический метод	0.10	Закрепление отсутствует
5114	929622.96	4214240.10	Аналитический метод	0.10	Закрепление отсутствует
5115	929621.77	4214289.76	Аналитический метод	0.10	Закрепление отсутствует
5116	929619.71	4214314.47	Аналитический метод	0.10	Закрепление отсутствует
5117	929618.58	4214325.38	Аналитический метод	0.10	Закрепление отсутствует
5118	929618.07	4214332.87	Аналитический метод	0.10	Закрепление отсутствует
5119	929615.84	4214338.03	Аналитический метод	0.10	Закрепление отсутствует
5120	929613.72	4214342.42	Аналитический метод	0.10	Закрепление отсутствует
5121	929612.41	4214363.93	Аналитический метод	0.10	Закрепление отсутствует
5122	929611.65	4214372.84	Аналитический метод	0.10	Закрепление отсутствует

2. Сведения о характерных точках границ объекта					
Обозначение характерных точек границ	Координаты, м		Метод определения координат характерной точки	Средняя квадратическая погрешность положения характерной точки (Mt), м	Описание обозначения точки на местности (при наличии)
	X	Y			
1	2	3	4	5	6
5123	929610.89	4214379.39	Аналитический метод	0.10	Закрепление отсутствует
5124	929610.28	4214383.51	Аналитический метод	0.10	Закрепление отсутствует
5125	929609.55	4214387.33	Аналитический метод	0.10	Закрепление отсутствует
5126	929608.64	4214390.50	Аналитический метод	0.10	Закрепление отсутствует
5127	929607.35	4214393.98	Аналитический метод	0.10	Закрепление отсутствует
5128	929605.79	4214397.36	Аналитический метод	0.10	Закрепление отсутствует
5129	929603.98	4214400.59	Аналитический метод	0.10	Закрепление отсутствует
5130	929602.49	4214402.86	Аналитический метод	0.10	Закрепление отсутствует
5131	929600.02	4214401.16	Аналитический метод	0.10	Закрепление отсутствует
5132	929597.29	4214404.91	Аналитический метод	0.10	Закрепление отсутствует
5133	929595.17	4214407.50	Аналитический метод	0.10	Закрепление отсутствует
5134	929592.86	4214409.92	Аналитический метод	0.10	Закрепление отсутствует
5135	929590.38	4214412.16	Аналитический метод	0.10	Закрепление отсутствует
5136	929587.74	4214414.21	Аналитический метод	0.10	Закрепление отсутствует
5137	929584.97	4214416.03	Аналитический метод	0.10	Закрепление отсутствует
5138	929581.32	4214417.95	Аналитический метод	0.10	Закрепление отсутствует
5139	929578.11	4214420.52	Аналитический метод	0.10	Закрепление отсутствует
5140	929574.77	4214422.79	Аналитический метод	0.10	Закрепление отсутствует
5141	929570.75	4214425.21	Аналитический метод	0.10	Закрепление отсутствует
5142	929566.26	4214427.71	Аналитический метод	0.10	Закрепление отсутствует
5143	929545.95	4214433.13	Аналитический метод	0.10	Закрепление отсутствует
5144	929537.07	4214436.08	Аналитический метод	0.10	Закрепление отсутствует
5145	929537.65	4214437.23	Аналитический метод	0.10	Закрепление отсутствует
5146	929531.93	4214439.94	Аналитический метод	0.10	Закрепление отсутствует
5147	929526.18	4214443.31	Аналитический метод	0.10	Закрепление отсутствует

2. Сведения о характерных точках границ объекта					
Обозначение характерных точек границ	Координаты, м		Метод определения координат характерной точки	Средняя квадратическая погрешность положения характерной точки (Mt), м	Описание обозначения точки на местности (при наличии)
	X	Y			
1	2	3	4	5	6
5148	929523.71	4214445.25	Аналитический метод	0.10	Закрепление отсутствует
5149	929519.18	4214449.30	Аналитический метод	0.10	Закрепление отсутствует
5150	929515.12	4214453.56	Аналитический метод	0.10	Закрепление отсутствует
5151	929513.00	4214455.43	Аналитический метод	0.10	Закрепление отсутствует
5152	929505.79	4214462.65	Аналитический метод	0.10	Закрепление отсутствует
5153	929503.65	4214465.43	Аналитический метод	0.10	Закрепление отсутствует
5154	929501.90	4214467.92	Аналитический метод	0.10	Закрепление отсутствует
5155	929492.62	4214462.99	Аналитический метод	0.10	Закрепление отсутствует
5156	929484.65	4214478.00	Аналитический метод	0.10	Закрепление отсутствует
5157	929494.35	4214483.16	Аналитический метод	0.10	Закрепление отсутствует
5158	929493.69	4214487.06	Аналитический метод	0.10	Закрепление отсутствует
5159	929493.04	4214493.36	Аналитический метод	0.10	Закрепление отсутствует
5160	929493.15	4214496.64	Аналитический метод	0.10	Закрепление отсутствует
5161	929493.72	4214502.91	Аналитический метод	0.10	Закрепление отсутствует
5162	929494.76	4214509.07	Аналитический метод	0.10	Закрепление отсутствует
5163	929496.34	4214515.41	Аналитический метод	0.10	Закрепление отсутствует
5164	929501.90	4214525.16	Аналитический метод	0.10	Закрепление отсутствует
5165	929504.13	4214528.75	Аналитический метод	0.10	Закрепление отсутствует
5166	929508.02	4214534.11	Аналитический метод	0.10	Закрепление отсутствует
5167	929518.64	4214545.98	Аналитический метод	0.10	Закрепление отсутствует
5168	929522.38	4214549.68	Аналитический метод	0.10	Закрепление отсутствует
5169	929525.66	4214552.74	Аналитический метод	0.10	Закрепление отсутствует
5170	929522.40	4214555.58	Аналитический метод	0.10	Закрепление отсутствует
5171	929535.48	4214568.11	Аналитический метод	0.10	Закрепление отсутствует
5172	929546.59	4214582.18	Аналитический метод	0.10	Закрепление отсутствует

2. Сведения о характерных точках границ объекта					
Обозначение характерных точек границ	Координаты, м		Метод определения координат характерной точки	Средняя квадратическая погрешность положения характерной точки (Mt), м	Описание обозначения точки на местности (при наличии)
	X	Y			
1	2	3	4	5	6
5173	929563.66	4214600.68	Аналитический метод	0.10	Закрепление отсутствует
5174	929575.96	4214613.24	Аналитический метод	0.10	Закрепление отсутствует
5175	929580.73	4214623.41	Аналитический метод	0.10	Закрепление отсутствует
5176	929582.27	4214627.32	Аналитический метод	0.10	Закрепление отсутствует
5177	929583.02	4214629.71	Аналитический метод	0.10	Закрепление отсутствует
5178	929586.02	4214634.32	Аналитический метод	0.10	Закрепление отсутствует
5179	929587.64	4214637.51	Аналитический метод	0.10	Закрепление отсутствует
5180	929588.92	4214640.84	Аналитический метод	0.10	Закрепление отсутствует
5181	929590.06	4214642.79	Аналитический метод	0.10	Закрепление отсутствует
5182	929591.87	4214646.46	Аналитический метод	0.10	Закрепление отсутствует
5183	929593.50	4214650.62	Аналитический метод	0.10	Закрепление отсутствует
5184	929595.75	4214657.27	Аналитический метод	0.10	Закрепление отсутствует
5185	929599.08	4214682.33	Аналитический метод	0.10	Закрепление отсутствует
5186	929605.18	4214725.21	Аналитический метод	0.10	Закрепление отсутствует
5187	929604.13	4214730.97	Аналитический метод	0.10	Закрепление отсутствует
5188	929603.27	4214734.89	Аналитический метод	0.10	Закрепление отсутствует
5189	929603.11	4214746.04	Аналитический метод	0.10	Закрепление отсутствует
5190	929603.17	4214746.47	Аналитический метод	0.10	Закрепление отсутствует
5191	929605.43	4214756.01	Аналитический метод	0.10	Закрепление отсутствует
5192	929605.90	4214780.41	Аналитический метод	0.10	Закрепление отсутствует
5193	929602.69	4214805.19	Аналитический метод	0.10	Закрепление отсутствует
5194	929602.45	4214810.34	Аналитический метод	0.10	Закрепление отсутствует
5195	929602.21	4214830.48	Аналитический метод	0.10	Закрепление отсутствует
5196	929602.33	4214853.94	Аналитический метод	0.10	Закрепление отсутствует
5197	929601.29	4214880.36	Аналитический метод	0.10	Закрепление отсутствует

2. Сведения о характерных точках границ объекта					
Обозначение характерных точек границ	Координаты, м		Метод определения координат характерной точки	Средняя квадратическая погрешность положения характерной точки (Mt), м	Описание обозначения точки на местности (при наличии)
	X	Y			
1	2	3	4	5	6
5198	929597.96	4214930.22	Аналитический метод	0.10	Закрепление отсутствует
5199	929594.96	4214980.22	Аналитический метод	0.10	Закрепление отсутствует
5200	929594.16	4215005.40	Аналитический метод	0.10	Закрепление отсутствует
5201	929596.02	4215030.34	Аналитический метод	0.10	Закрепление отсутствует
5202	929593.59	4215055.16	Аналитический метод	0.10	Закрепление отсутствует
5203	929592.68	4215079.75	Аналитический метод	0.10	Закрепление отсутствует
5204	929589.10	4215089.69	Аналитический метод	0.10	Закрепление отсутствует
5205	929589.11	4215105.18	Аналитический метод	0.10	Закрепление отсутствует
5206	929588.68	4215120.62	Аналитический метод	0.10	Закрепление отсутствует
5207	929591.69	4215130.71	Аналитический метод	0.10	Закрепление отсутствует
5208	929590.69	4215155.22	Аналитический метод	0.10	Закрепление отсутствует
5209	929589.48	4215208.15	Аналитический метод	0.10	Закрепление отсутствует
5210	929591.63	4215208.25	Аналитический метод	0.10	Закрепление отсутствует
5211	929590.90	4215230.30	Аналитический метод	0.10	Закрепление отсутствует
5212	929590.86	4215235.22	Аналитический метод	0.10	Закрепление отсутствует
5213	929589.55	4215250.16	Аналитический метод	0.10	Закрепление отсутствует
5214	929587.46	4215330.22	Аналитический метод	0.10	Закрепление отсутствует
5215	929586.57	4215355.18	Аналитический метод	0.10	Закрепление отсутствует
5216	929585.69	4215376.14	Аналитический метод	0.10	Закрепление отсутствует
5217	929584.82	4215405.17	Аналитический метод	0.10	Закрепление отсутствует
5218	929583.88	4215430.10	Аналитический метод	0.10	Закрепление отсутствует
5219	929582.40	4215455.09	Аналитический метод	0.10	Закрепление отсутствует
5220	929581.92	4215480.16	Аналитический метод	0.10	Закрепление отсутствует
5221	929581.62	4215505.12	Аналитический метод	0.10	Закрепление отсутствует
5222	929579.82	4215541.07	Аналитический метод	0.10	Закрепление отсутствует

2. Сведения о характерных точках границ объекта					
Обозначение характерных точек границ	Координаты, м		Метод определения координат характерной точки	Средняя квадратическая погрешность положения характерной точки (Mt), м	Описание обозначения точки на местности (при наличии)
	X	Y			
1	2	3	4	5	6
5223	929579.20	4215580.09	Аналитический метод	0.10	Закрепление отсутствует
5224	929578.15	4215605.00	Аналитический метод	0.10	Закрепление отсутствует
5225	929577.28	4215619.77	Аналитический метод	0.10	Закрепление отсутствует
5226	929572.98	4215643.32	Аналитический метод	0.10	Закрепление отсутствует
5227	929570.85	4215650.75	Аналитический метод	0.10	Закрепление отсутствует
5228	929565.75	4215649.80	Аналитический метод	0.10	Закрепление отсутствует
5229	929563.56	4215661.60	Аналитический метод	0.10	Закрепление отсутствует
5230	929569.63	4215662.73	Аналитический метод	0.10	Закрепление отсутствует
5231	929573.71	4215678.12	Аналитический метод	0.10	Закрепление отсутствует
5232	929573.96	4215680.19	Аналитический метод	0.10	Закрепление отсутствует
5233	929573.33	4215705.03	Аналитический метод	0.10	Закрепление отсутствует
5234	929573.63	4215725.05	Аналитический метод	0.10	Закрепление отсутствует
5235	929572.58	4215750.96	Аналитический метод	0.10	Закрепление отсутствует
5236	929571.93	4215779.93	Аналитический метод	0.10	Закрепление отсутствует
5237	929570.72	4215804.38	Аналитический метод	0.10	Закрепление отсутствует
5238	929566.87	4215814.34	Аналитический метод	0.10	Закрепление отсутствует
5239	929566.84	4215845.35	Аналитический метод	0.10	Закрепление отсутствует
5240	929569.93	4215855.43	Аналитический метод	0.10	Закрепление отсутствует
5241	929569.46	4215876.44	Аналитический метод	0.10	Закрепление отсутствует
5242	929566.93	4215951.91	Аналитический метод	0.10	Закрепление отсутствует
5243	929565.73	4215979.84	Аналитический метод	0.10	Закрепление отсутствует
5244	929565.11	4216004.85	Аналитический метод	0.10	Закрепление отсутствует
5245	929563.73	4216041.92	Аналитический метод	0.10	Закрепление отсутствует
5246	929560.27	4216154.75	Аналитический метод	0.10	Закрепление отсутствует
5247	929558.28	4216204.72	Аналитический метод	0.10	Закрепление отсутствует

2. Сведения о характерных точках границ объекта					
Обозначение характерных точек границ	Координаты, м		Метод определения координат характерной точки	Средняя квадратическая погрешность положения характерной точки (Mt), м	Описание обозначения точки на местности (при наличии)
	X	Y			
1	2	3	4	5	6
5248	929556.70	4216254.72	Аналитический метод	0.10	Закрепление отсутствует
5249	929556.30	4216274.74	Аналитический метод	0.10	Закрепление отсутствует
5250	929555.46	4216304.67	Аналитический метод	0.10	Закрепление отсутствует
5251	929553.45	4216354.65	Аналитический метод	0.10	Закрепление отсутствует
5252	929552.79	4216379.13	Аналитический метод	0.10	Закрепление отсутствует
5253	929548.90	4216388.96	Аналитический метод	0.10	Закрепление отсутствует
5254	929548.05	4216404.49	Аналитический метод	0.10	Закрепление отсутствует
5255	929547.77	4216420.05	Аналитический метод	0.10	Закрепление отсутствует
5256	929551.08	4216430.13	Аналитический метод	0.10	Закрепление отсутствует
5257	929549.19	4216479.58	Аналитический метод	0.10	Закрепление отсутствует
5258	929548.51	4216504.57	Аналитический метод	0.10	Закрепление отсутствует
5259	929546.97	4216544.51	Аналитический метод	0.10	Закрепление отсутствует
5260	929545.01	4216579.44	Аналитический метод	0.10	Закрепление отсутствует
5261	929543.94	4216604.48	Аналитический метод	0.10	Закрепление отсутствует
5262	929543.49	4216629.54	Аналитический метод	0.10	Закрепление отсутствует
5263	929543.29	4216654.51	Аналитический метод	0.10	Закрепление отсутствует
5264	929542.46	4216679.44	Аналитический метод	0.10	Закрепление отсутствует
5265	929541.34	4216704.41	Аналитический метод	0.10	Закрепление отсутствует
5266	929540.39	4216729.44	Аналитический метод	0.10	Закрепление отсутствует
5267	929540.04	4216754.45	Аналитический метод	0.10	Закрепление отсутствует
5268	929539.18	4216779.41	Аналитический метод	0.10	Закрепление отсутствует
5269	929538.64	4216804.34	Аналитический метод	0.10	Закрепление отсутствует
5270	929536.54	4216829.30	Аналитический метод	0.10	Закрепление отсутствует
5271	929536.10	4216854.35	Аналитический метод	0.10	Закрепление отсутствует
5272	929534.88	4216879.21	Аналитический метод	0.10	Закрепление отсутствует

2. Сведения о характерных точках границ объекта					
Обозначение характерных точек границ	Координаты, м		Метод определения координат характерной точки	Средняя квадратическая погрешность положения характерной точки (Mt), м	Описание обозначения точки на местности (при наличии)
	X	Y			
1	2	3	4	5	6
5273	929532.56	4216904.10	Аналитический метод	0.10	Закрепление отсутствует
5274	929531.76	4216914.22	Аналитический метод	0.10	Закрепление отсутствует
5275	929531.73	4216920.39	Аналитический метод	0.10	Закрепление отсутствует
5276	929532.03	4216929.41	Аналитический метод	0.10	Закрепление отсутствует
5277	929532.03	4216932.14	Аналитический метод	0.10	Закрепление отсутствует
5278	929530.20	4216944.63	Аналитический метод	0.10	Закрепление отсутствует
5279	929528.33	4216950.58	Аналитический метод	0.10	Закрепление отсутствует
5280	929527.86	4216953.91	Аналитический метод	0.10	Закрепление отсутствует
5281	929527.69	4216956.20	Аналитический метод	0.10	Закрепление отсутствует
5282	929522.47	4216955.72	Аналитический метод	0.10	Закрепление отсутствует
5283	929521.37	4216967.67	Аналитический метод	0.10	Закрепление отсутствует
5284	929526.87	4216968.18	Аналитический метод	0.10	Закрепление отсутствует
5285	929527.41	4216979.45	Аналитический метод	0.10	Закрепление отсутствует
5286	929528.78	4216994.63	Аналитический метод	0.10	Закрепление отсутствует
5287	929530.12	4217004.61	Аналитический метод	0.10	Закрепление отсутствует
5288	929531.18	4217026.34	Аналитический метод	0.10	Закрепление отсутствует
5289	929530.20	4217026.33	Аналитический метод	0.10	Закрепление отсутствует
5290	929526.99	4217054.06	Аналитический метод	0.10	Закрепление отсутствует
5291	929526.46	4217079.22	Аналитический метод	0.10	Закрепление отсутствует
5292	929526.46	4217104.21	Аналитический метод	0.10	Закрепление отсутствует
5293	929525.45	4217129.16	Аналитический метод	0.10	Закрепление отсутствует
5294	929524.22	4217179.17	Аналитический метод	0.10	Закрепление отсутствует
5295	929523.77	4217204.01	Аналитический метод	0.10	Закрепление отсутствует
5296	929520.47	4217228.86	Аналитический метод	0.10	Закрепление отсутствует
5297	929519.09	4217253.91	Аналитический метод	0.10	Закрепление отсутствует

2. Сведения о характерных точках границ объекта					
Обозначение характерных точек границ	Координаты, м		Метод определения координат характерной точки	Средняя квадратическая погрешность положения характерной точки (Mt), м	Описание обозначения точки на местности (при наличии)
	X	Y			
1	2	3	4	5	6
5298	929517.19	4217278.44	Аналитический метод	0.10	Закрепление отсутствует
5299	929513.71	4217288.43	Аналитический метод	0.10	Закрепление отсутствует
5300	929513.42	4217319.39	Аналитический метод	0.10	Закрепление отсутствует
5301	929516.45	4217329.51	Аналитический метод	0.10	Закрепление отсутствует
5302	929516.57	4217354.09	Аналитический метод	0.10	Закрепление отсутствует
5303	929516.54	4217378.00	Аналитический метод	0.10	Закрепление отсутствует
5304	929512.52	4217377.88	Аналитический метод	0.10	Закрепление отсутствует
5305	929512.15	4217389.87	Аналитический метод	0.10	Закрепление отсутствует
5306	929516.25	4217390.00	Аналитический метод	0.10	Закрепление отсутствует
5307	929515.00	4217429.02	Аналитический метод	0.10	Закрепление отсутствует
5308	929514.94	4217454.06	Аналитический метод	0.10	Закрепление отсутствует
5309	929514.70	4217471.96	Аналитический метод	0.10	Закрепление отсутствует
5310	929514.24	4217478.92	Аналитический метод	0.10	Закрепление отсутствует
5311	929512.73	4217529.00	Аналитический метод	0.10	Закрепление отсутствует
5312	929512.50	4217554.00	Аналитический метод	0.10	Закрепление отсутствует
5313	929510.17	4217603.97	Аналитический метод	0.10	Закрепление отсутствует
5314	929510.44	4217629.05	Аналитический метод	0.10	Закрепление отсутствует
5315	929510.29	4217643.93	Аналитический метод	0.10	Закрепление отсутствует
5316	929509.67	4217652.84	Аналитический метод	0.10	Закрепление отсутствует
5317	929508.65	4217678.94	Аналитический метод	0.10	Закрепление отсутствует
5318	929508.33	4217703.94	Аналитический метод	0.10	Закрепление отсутствует
5319	929507.37	4217728.85	Аналитический метод	0.10	Закрепление отсутствует
5320	929505.81	4217753.74	Аналитический метод	0.10	Закрепление отсутствует
5321	929503.59	4217778.71	Аналитический метод	0.10	Закрепление отсутствует
5322	929502.47	4217803.83	Аналитический метод	0.10	Закрепление отсутствует

2. Сведения о характерных точках границ объекта					
Обозначение характерных точек границ	Координаты, м		Метод определения координат характерной точки	Средняя квадратическая погрешность положения характерной точки (Mt), м	Описание обозначения точки на местности (при наличии)
	X	Y			
1	2	3	4	5	6
5323	929502.60	4217828.91	Аналитический метод	0.10	Закрепление отсутствует
5324	929502.59	4217853.90	Аналитический метод	0.10	Закрепление отсутствует
5325	929502.32	4217878.88	Аналитический метод	0.10	Закрепление отсутствует
5326	929501.90	4217903.84	Аналитический метод	0.10	Закрепление отсутствует
5327	929500.99	4217928.82	Аналитический метод	0.10	Закрепление отсутствует
5328	929500.50	4217953.85	Аналитический метод	0.10	Закрепление отсутствует
5329	929499.95	4218001.41	Аналитический метод	0.10	Закрепление отсутствует
5330	929499.08	4218028.78	Аналитический метод	0.10	Закрепление отсутствует
5331	929497.16	4218078.80	Аналитический метод	0.10	Закрепление отсутствует
5332	929497.18	4218103.81	Аналитический метод	0.10	Закрепление отсутствует
5333	929496.33	4218128.72	Аналитический метод	0.10	Закрепление отсутствует
5334	929495.06	4218153.68	Аналитический метод	0.10	Закрепление отсутствует
5335	929492.93	4218203.70	Аналитический метод	0.10	Закрепление отсутствует
5336	929492.58	4218228.71	Аналитический метод	0.10	Закрепление отсутствует
5337	929491.76	4218253.65	Аналитический метод	0.10	Закрепление отсутствует
5338	929490.63	4218278.15	Аналитический метод	0.10	Закрепление отсутствует
5339	929487.02	4218288.03	Аналитический метод	0.10	Закрепление отсутствует
5340	929486.13	4218303.42	Аналитический метод	0.10	Закрепление отсутствует
5341	929484.91	4218318.85	Аналитический метод	0.10	Закрепление отсутствует
5342	929487.43	4218329.01	Аналитический метод	0.10	Закрепление отсутствует
5343	929486.89	4218353.68	Аналитический метод	0.10	Закрепление отсутствует
5344	929487.61	4218378.67	Аналитический метод	0.10	Закрепление отсутствует
5345	929486.39	4218403.58	Аналитический метод	0.10	Закрепление отсутствует
5346	929485.62	4218453.66	Аналитический метод	0.10	Закрепление отсутствует
5347	929485.76	4218476.62	Аналитический метод	0.10	Закрепление отсутствует

2. Сведения о характерных точках границ объекта					
Обозначение характерных точек границ	Координаты, м		Метод определения координат характерной точки	Средняя квадратическая погрешность положения характерной точки (Mt), м	Описание обозначения точки на местности (при наличии)
	X	Y			
1	2	3	4	5	6
5348	929485.68	4218503.62	Аналитический метод	0.10	Закрепление отсутствует
5349	929484.26	4218531.54	Аналитический метод	0.10	Закрепление отсутствует
5350	929486.74	4218531.64	Аналитический метод	0.10	Закрепление отсутствует
5351	929486.80	4218553.65	Аналитический метод	0.10	Закрепление отсутствует
5352	929485.12	4218578.56	Аналитический метод	0.10	Закрепление отсутствует
5353	929484.29	4218603.63	Аналитический метод	0.10	Закрепление отсутствует
5354	929483.95	4218628.61	Аналитический метод	0.10	Закрепление отсутствует
5355	929481.72	4218674.38	Аналитический метод	0.10	Закрепление отсутствует
5356	929480.68	4218703.55	Аналитический метод	0.10	Закрепление отсутствует
5357	929480.19	4218728.53	Аналитический метод	0.10	Закрепление отсутствует
5358	929479.06	4218753.37	Аналитический метод	0.10	Закрепление отсутствует
5359	929478.53	4218758.18	Аналитический метод	0.10	Закрепление отсутствует
5360	929477.04	4218803.49	Аналитический метод	0.10	Закрепление отсутствует
5361	929476.74	4218828.56	Аналитический метод	0.10	Закрепление отсутствует
5362	929476.80	4218835.47	Аналитический метод	0.10	Закрепление отсутствует
5363	929475.82	4218847.52	Аналитический метод	0.10	Закрепление отсутствует
5364	929476.20	4218853.61	Аналитический метод	0.10	Закрепление отсутствует
5365	929475.46	4218878.44	Аналитический метод	0.10	Закрепление отсутствует
5366	929471.81	4218976.91	Аналитический метод	0.10	Закрепление отсутствует
5367	929471.10	4218992.40	Аналитический метод	0.10	Закрепление отсутствует
5368	929471.08	4219003.40	Аналитический метод	0.10	Закрепление отсутствует
5369	929469.75	4219028.31	Аналитический метод	0.10	Закрепление отсутствует
5370	929469.46	4219053.38	Аналитический метод	0.10	Закрепление отсутствует
5371	929468.54	4219078.31	Аналитический метод	0.10	Закрепление отсутствует
5372	929467.49	4219100.92	Аналитический метод	0.10	Закрепление отсутствует

2. Сведения о характерных точках границ объекта					
Обозначение характерных точек границ	Координаты, м		Метод определения координат характерной точки	Средняя квадратическая погрешность положения характерной точки (Mt), м	Описание обозначения точки на местности (при наличии)
	X	Y			
1	2	3	4	5	6
5373	929465.35	4219128.21	Аналитический метод	0.10	Закрепление отсутствует
5374	929464.97	4219153.33	Аналитический метод	0.10	Закрепление отсутствует
5375	929464.93	4219178.26	Аналитический метод	0.10	Закрепление отсутствует
5376	929463.27	4219203.11	Аналитический метод	0.10	Закрепление отсутствует
5377	929461.40	4219226.06	Аналитический метод	0.10	Закрепление отсутствует
5378	929461.25	4219228.37	Аналитический метод	0.10	Закрепление отсутствует
5379	929462.87	4219241.48	Аналитический метод	0.10	Закрепление отсутствует
5380	929462.56	4219253.18	Аналитический метод	0.10	Закрепление отсутствует
5381	929460.73	4219277.44	Аналитический метод	0.10	Закрепление отсутствует
5382	929455.56	4219287.36	Аналитический метод	0.10	Закрепление отсутствует
5383	929454.73	4219318.72	Аналитический метод	0.10	Закрепление отсутствует
5384	929459.25	4219328.90	Аналитический метод	0.10	Закрепление отсутствует
5385	929459.34	4219353.26	Аналитический метод	0.10	Закрепление отсутствует
5386	929458.99	4219378.30	Аналитический метод	0.10	Закрепление отсутствует
5387	929458.15	4219403.21	Аналитический метод	0.10	Закрепление отсутствует
5388	929458.05	4219428.23	Аналитический метод	0.10	Закрепление отсутствует
5389	929457.46	4219453.26	Аналитический метод	0.10	Закрепление отсутствует
5390	929457.94	4219478.26	Аналитический метод	0.10	Закрепление отсутствует
5391	929456.96	4219503.20	Аналитический метод	0.10	Закрепление отсутствует
5392	929456.77	4219528.23	Аналитический метод	0.10	Закрепление отсутствует
5393	929455.35	4219578.13	Аналитический метод	0.10	Закрепление отсутствует
5394	929453.68	4219603.04	Аналитический метод	0.10	Закрепление отсутствует
5395	929452.38	4219628.07	Аналитический метод	0.10	Закрепление отсутствует
5396	929451.60	4219667.04	Аналитический метод	0.10	Закрепление отсутствует
5397	929449.42	4219693.58	Аналитический метод	0.10	Закрепление отсутствует

2. Сведения о характерных точках границ объекта					
Обозначение характерных точек границ	Координаты, м		Метод определения координат характерной точки	Средняя квадратическая погрешность положения характерной точки (Mt), м	Описание обозначения точки на местности (при наличии)
	X	Y			
1	2	3	4	5	6
5398	929447.97	4219712.53	Аналитический метод	0.10	Закрепление отсутствует
5399	929442.65	4219712.42	Аналитический метод	0.10	Закрепление отсутствует
5400	929442.38	4219725.42	Аналитический метод	0.10	Закрепление отсутствует
5401	929447.35	4219725.52	Аналитический метод	0.10	Закрепление отсутствует
5402	929448.07	4219739.18	Аналитический метод	0.10	Закрепление отсутствует
5403	929448.05	4219743.24	Аналитический метод	0.10	Закрепление отсутствует
5404	929448.51	4219748.56	Аналитический метод	0.10	Закрепление отсутствует
5405	929446.51	4219748.52	Аналитический метод	0.10	Закрепление отсутствует
5406	929446.34	4219753.00	Аналитический метод	0.10	Закрепление отсутствует
5407	929446.39	4219759.10	Аналитический метод	0.10	Закрепление отсутствует
5408	929446.73	4219766.93	Аналитический метод	0.10	Закрепление отсутствует
5409	929445.89	4219775.71	Аналитический метод	0.10	Закрепление отсутствует
5410	929444.74	4219790.64	Аналитический метод	0.10	Закрепление отсутствует
5411	929443.13	4219805.73	Аналитический метод	0.10	Закрепление отсутствует
5412	929443.56	4219828.00	Аналитический метод	0.10	Закрепление отсутствует
5413	929444.06	4219838.86	Аналитический метод	0.10	Закрепление отсутствует
5414	929442.64	4219852.66	Аналитический метод	0.10	Закрепление отсутствует
5415	929441.46	4219877.75	Аналитический метод	0.10	Закрепление отсутствует
5416	929441.23	4219887.87	Аналитический метод	0.10	Закрепление отсутствует
5417	929441.68	4219902.93	Аналитический метод	0.10	Закрепление отсутствует
5418	929441.66	4219909.76	Аналитический метод	0.10	Закрепление отсутствует
5419	929440.06	4219927.65	Аналитический метод	0.10	Закрепление отсутствует
5420	929439.08	4219952.67	Аналитический метод	0.10	Закрепление отсутствует
5421	929437.40	4219977.62	Аналитический метод	0.10	Закрепление отсутствует
5422	929436.61	4219998.63	Аналитический метод	0.10	Закрепление отсутствует

2. Сведения о характерных точках границ объекта					
Обозначение характерных точек границ	Координаты, м		Метод определения координат характерной точки	Средняя квадратическая погрешность положения характерной точки (Mt), м	Описание обозначения точки на местности (при наличии)
	X	Y			
1	2	3	4	5	6
5423	929436.01	4220025.59	Аналитический метод	0.10	Закрепление отсутствует
5424	929435.14	4220052.71	Аналитический метод	0.10	Закрепление отсутствует
5425	929433.77	4220077.68	Аналитический метод	0.10	Закрепление отсутствует
5426	929433.01	4220102.72	Аналитический метод	0.10	Закрепление отсутствует
5427	929431.86	4220127.71	Аналитический метод	0.10	Закрепление отсутствует
5428	929431.68	4220152.69	Аналитический метод	0.10	Закрепление отсутствует
5429	929430.42	4220176.91	Аналитический метод	0.10	Закрепление отсутствует
5430	929429.29	4220202.64	Аналитический метод	0.10	Закрепление отсутствует
5431	929428.87	4220227.71	Аналитический метод	0.10	Закрепление отсутствует
5432	929428.92	4220252.58	Аналитический метод	0.10	Закрепление отсутствует
5433	929428.33	4220277.19	Аналитический метод	0.10	Закрепление отсутствует
5434	929425.02	4220287.07	Аналитический метод	0.10	Закрепление отсутствует
5435	929424.44	4220302.44	Аналитический метод	0.10	Закрепление отсутствует
5436	929423.37	4220317.89	Аналитический метод	0.10	Закрепление отсутствует
5437	929426.25	4220328.05	Аналитический метод	0.10	Закрепление отсутствует
5438	929425.55	4220352.54	Аналитический метод	0.10	Закрепление отсутствует
5439	929424.07	4220377.48	Аналитический метод	0.10	Закрепление отсутствует
5440	929422.96	4220402.52	Аналитический метод	0.10	Закрепление отсутствует
5441	929422.56	4220427.46	Аналитический метод	0.10	Закрепление отсутствует
5442	929421.18	4220444.39	Аналитический метод	0.10	Закрепление отсутствует
5443	929420.83	4220452.48	Аналитический метод	0.10	Закрепление отсутствует
5444	929420.54	4220477.42	Аналитический метод	0.10	Закрепление отсутствует
5445	929418.31	4220502.36	Аналитический метод	0.10	Закрепление отсутствует
5446	929417.96	4220527.41	Аналитический метод	0.10	Закрепление отсутствует
5447	929416.59	4220552.46	Аналитический метод	0.10	Закрепление отсутствует

2. Сведения о характерных точках границ объекта					
Обозначение характерных точек границ	Координаты, м		Метод определения координат характерной точки	Средняя квадратическая погрешность положения характерной точки (Mt), м	Описание обозначения точки на местности (при наличии)
	X	Y			
1	2	3	4	5	6
5448	929416.98	4220562.45	Аналитический метод	0.10	Закрепление отсутствует
5449	929415.89	4220577.37	Аналитический метод	0.10	Закрепление отсутствует
5450	929416.20	4220627.46	Аналитический метод	0.10	Закрепление отсутствует
5451	929415.25	4220652.35	Аналитический метод	0.10	Закрепление отсутствует
5452	929413.92	4220677.32	Аналитический метод	0.10	Закрепление отсутствует
5453	929412.93	4220702.36	Аналитический метод	0.10	Закрепление отсутствует
5454	929412.59	4220727.39	Аналитический метод	0.10	Закрепление отсутствует
5455	929412.06	4220752.35	Аналитический метод	0.10	Закрепление отсутствует
5456	929411.12	4220777.30	Аналитический метод	0.10	Закрепление отсутствует
5457	929409.93	4220802.22	Аналитический метод	0.10	Закрепление отсутствует
5458	929408.19	4220827.20	Аналитический метод	0.10	Закрепление отсутствует
5459	929407.33	4220852.23	Аналитический метод	0.10	Закрепление отсутствует
5460	929405.29	4220902.20	Аналитический метод	0.10	Закрепление отсутствует
5461	929403.78	4220952.19	Аналитический метод	0.10	Закрепление отсутствует
5462	929403.21	4220977.18	Аналитический метод	0.10	Закрепление отсутствует
5463	929402.34	4221002.18	Аналитический метод	0.10	Закрепление отсутствует
5464	929401.93	4221027.14	Аналитический метод	0.10	Закрепление отсутствует
5465	929400.40	4221052.09	Аналитический метод	0.10	Закрепление отсутствует
5466	929398.70	4221127.14	Аналитический метод	0.10	Закрепление отсутствует
5467	929398.29	4221152.04	Аналитический метод	0.10	Закрепление отсутствует
5468	929397.16	4221177.09	Аналитический метод	0.10	Закрепление отсутствует
5469	929396.89	4221202.12	Аналитический метод	0.10	Закрепление отсутствует
5470	929396.08	4221227.06	Аналитический метод	0.10	Закрепление отсутствует
5471	929394.96	4221252.02	Аналитический метод	0.10	Закрепление отсутствует
5472	929394.01	4221276.51	Аналитический метод	0.10	Закрепление отсутствует

2. Сведения о характерных точках границ объекта					
Обозначение характерных точек границ	Координаты, м		Метод определения координат характерной точки	Средняя квадратическая погрешность положения характерной точки (Mt), м	Описание обозначения точки на местности (при наличии)
	X	Y			
1	2	3	4	5	6
5473	929390.15	4221286.42	Аналитический метод	0.10	Закрепление отсутствует
5474	929389.91	4221301.90	Аналитический метод	0.10	Закрепление отсутствует
5475	929389.06	4221317.25	Аналитический метод	0.10	Закрепление отсутствует
5476	929391.44	4221327.37	Аналитический метод	0.10	Закрепление отсутствует
5477	929390.64	4221352.02	Аналитический метод	0.10	Закрепление отсутствует
5478	929390.76	4221377.05	Аналитический метод	0.10	Закрепление отсутствует
5479	929389.55	4221426.98	Аналитический метод	0.10	Закрепление отсутствует
5480	929389.26	4221435.58	Аналитический метод	0.10	Закрепление отсутствует
5481	929386.17	4221445.04	Аналитический метод	0.10	Закрепление отсутствует
5482	929385.58	4221450.89	Аналитический метод	0.10	Закрепление отсутствует
5483	929383.75	4221461.72	Аналитический метод	0.10	Закрепление отсутствует
5484	929382.05	4221468.85	Аналитический метод	0.10	Закрепление отсутствует
5485	929380.82	4221473.18	Аналитический метод	0.10	Закрепление отсутствует
5486	929378.62	4221479.08	Аналитический метод	0.10	Закрепление отсутствует
5487	929375.94	4221485.35	Аналитический метод	0.10	Закрепление отсутствует
5488	929375.11	4221491.64	Аналитический метод	0.10	Закрепление отсутствует
5489	929374.55	4221495.18	Аналитический метод	0.10	Закрепление отсутствует
5490	929364.59	4221518.96	Аналитический метод	0.10	Закрепление отсутствует
5491	929355.62	4221542.27	Аналитический метод	0.10	Закрепление отсутствует
5492	929347.92	4221559.63	Аналитический метод	0.10	Закрепление отсутствует
5493	929345.65	4221565.40	Аналитический метод	0.10	Закрепление отсутствует
5494	929337.83	4221583.61	Аналитический метод	0.10	Закрепление отсутствует
5495	929325.97	4221614.34	Аналитический метод	0.10	Закрепление отсутствует
5496	929327.20	4221614.88	Аналитический метод	0.10	Закрепление отсутствует
5497	929318.48	4221629.91	Аналитический метод	0.10	Закрепление отсутствует

2. Сведения о характерных точках границ объекта					
Обозначение характерных точек границ	Координаты, м		Метод определения координат характерной точки	Средняя квадратическая погрешность положения характерной точки (Mt), м	Описание обозначения точки на местности (при наличии)
	X	Y			
1	2	3	4	5	6
5498	929308.82	4221647.07	Аналитический метод	0.10	Закрепление отсутствует
5499	929304.40	4221656.31	Аналитический метод	0.10	Закрепление отсутствует
5500	929299.91	4221668.55	Аналитический метод	0.10	Закрепление отсутствует
5501	929296.62	4221675.62	Аналитический метод	0.10	Закрепление отсутствует
5502	929292.06	4221673.61	Аналитический метод	0.10	Закрепление отсутствует
5503	929287.22	4221684.60	Аналитический метод	0.10	Закрепление отсутствует
5504	929292.10	4221686.74	Аналитический метод	0.10	Закрепление отсутствует
5505	929285.92	4221703.24	Аналитический метод	0.10	Закрепление отсутствует
5506	929282.18	4221723.47	Аналитический метод	0.10	Закрепление отсутствует
5507	929280.52	4221729.88	Аналитический метод	0.10	Закрепление отсутствует
5508	929279.63	4221729.52	Аналитический метод	0.10	Закрепление отсутствует
5509	929272.38	4221742.28	Аналитический метод	0.10	Закрепление отсутствует
5510	929264.96	4221755.71	Аналитический метод	0.10	Закрепление отсутствует
5511	929258.63	4221772.79	Аналитический метод	0.10	Закрепление отсутствует
5512	929253.23	4221786.73	Аналитический метод	0.10	Закрепление отсутствует
5513	929239.65	4221818.90	Аналитический метод	0.10	Закрепление отсутствует
5514	929235.54	4221828.14	Аналитический метод	0.10	Закрепление отсутствует
5515	929230.72	4221842.34	Аналитический метод	0.10	Закрепление отсутствует
5516	929219.93	4221864.79	Аналитический метод	0.10	Закрепление отсутствует
5517	929210.04	4221887.84	Аналитический метод	0.10	Закрепление отсутствует
5518	929181.60	4221957.25	Аналитический метод	0.10	Закрепление отсутствует
5519	929152.05	4222026.15	Аналитический метод	0.10	Закрепление отсутствует
5520	929142.05	4222049.09	Аналитический метод	0.10	Закрепление отсутствует
5521	929122.98	4222095.33	Аналитический метод	0.10	Закрепление отсутствует
5522	929117.40	4222108.69	Аналитический метод	0.10	Закрепление отсутствует

2. Сведения о характерных точках границ объекта					
Обозначение характерных точек границ	Координаты, м		Метод определения координат характерной точки	Средняя квадратическая погрешность положения характерной точки (Mt), м	Описание обозначения точки на местности (при наличии)
	X	Y			
1	2	3	4	5	6
5523	929110.35	4222116.49	Аналитический метод	0.10	Закрепление отсутствует
5524	929099.27	4222139.45	Аналитический метод	0.10	Закрепление отсутствует
5525	929096.96	4222144.54	Аналитический метод	0.10	Закрепление отсутствует
5526	929096.30	4222155.19	Аналитический метод	0.10	Закрепление отсутствует
5527	929092.76	4222164.10	Аналитический метод	0.10	Закрепление отсутствует
5528	929084.59	4222187.40	Аналитический метод	0.10	Закрепление отсутствует
5529	929082.34	4222190.56	Аналитический метод	0.10	Закрепление отсутствует
5530	929072.45	4222209.51	Аналитический метод	0.10	Закрепление отсутствует
5531	929062.43	4222232.57	Аналитический метод	0.10	Закрепление отсутствует
5532	929043.58	4222278.98	Аналитический метод	0.10	Закрепление отсутствует
5533	929034.82	4222302.45	Аналитический метод	0.10	Закрепление отсутствует
5534	929025.91	4222325.73	Аналитический метод	0.10	Закрепление отсутствует
5535	929014.66	4222351.28	Аналитический метод	0.10	Закрепление отсутствует
5536	929016.21	4222351.96	Аналитический метод	0.10	Закрепление отсутствует
5537	929006.73	4222371.60	Аналитический метод	0.10	Закрепление отсутствует
5538	928997.40	4222388.04	Аналитический метод	0.10	Закрепление отсутствует
5539	928995.85	4222391.04	Аналитический метод	0.10	Закрепление отсутствует
5540	928992.65	4222398.41	Аналитический метод	0.10	Закрепление отсутствует
5541	928977.05	4222410.57	Аналитический метод	0.10	Закрепление отсутствует
5542	928983.53	4222418.89	Аналитический метод	0.10	Закрепление отсутствует
5543	928974.71	4222436.44	Аналитический метод	0.10	Закрепление отсутствует
5544	928971.73	4222443.96	Аналитический метод	0.10	Закрепление отсутствует
5545	928966.22	4222457.01	Аналитический метод	0.10	Закрепление отсутствует
5546	928961.46	4222475.99	Аналитический метод	0.10	Закрепление отсутствует
5547	928959.75	4222484.48	Аналитический метод	0.10	Закрепление отсутствует

2. Сведения о характерных точках границ объекта					
Обозначение характерных точек границ	Координаты, м		Метод определения координат характерной точки	Средняя квадратическая погрешность положения характерной точки (Mt), м	Описание обозначения точки на местности (при наличии)
	X	Y			
1	2	3	4	5	6
5548	928958.39	4222483.91	Аналитический метод	0.10	Закрепление отсутствует
5549	928953.81	4222490.29	Аналитический метод	0.10	Закрепление отсутствует
5550	928949.73	4222500.88	Аналитический метод	0.10	Закрепление отсутствует
5551	928946.14	4222509.09	Аналитический метод	0.10	Закрепление отсутствует
5552	928944.38	4222513.44	Аналитический метод	0.10	Закрепление отсутствует
5553	928941.78	4222517.14	Аналитический метод	0.10	Закрепление отсутствует
5554	928941.13	4222522.95	Аналитический метод	0.10	Закрепление отсутствует
5555	928939.08	4222532.78	Аналитический метод	0.10	Закрепление отсутствует
5556	928930.95	4222539.77	Аналитический метод	0.10	Закрепление отсутствует
5557	928923.58	4222553.64	Аналитический метод	0.10	Закрепление отсутствует
5558	928918.21	4222565.65	Аналитический метод	0.10	Закрепление отсутствует
5559	928917.22	4222568.08	Аналитический метод	0.10	Закрепление отсутствует
5560	928917.12	4222578.90	Аналитический метод	0.10	Закрепление отсутствует
5561	928907.84	4222601.39	Аналитический метод	0.10	Закрепление отсутствует
5562	928905.60	4222605.97	Аналитический метод	0.10	Закрепление отсутствует
5563	928899.07	4222625.02	Аналитический метод	0.10	Закрепление отсутствует
5564	928879.82	4222671.02	Аналитический метод	0.10	Закрепление отсутствует
5565	928869.57	4222693.81	Аналитический метод	0.10	Закрепление отсутствует
5566	928864.86	4222704.82	Аналитический метод	0.10	Закрепление отсутствует
5567	928860.60	4222713.82	Аналитический метод	0.10	Закрепление отсутствует
5568	928851.26	4222736.27	Аналитический метод	0.10	Закрепление отсутствует
5569	928846.87	4222747.39	Аналитический метод	0.10	Закрепление отсутствует
5570	928840.39	4222766.10	Аналитический метод	0.10	Закрепление отсутствует
5571	928841.22	4222766.48	Аналитический метод	0.10	Закрепление отсутствует
5572	928831.85	4222786.22	Аналитический метод	0.10	Закрепление отсутствует

2. Сведения о характерных точках границ объекта					
Обозначение характерных точек границ	Координаты, м		Метод определения координат характерной точки	Средняя квадратическая погрешность положения характерной точки (Mt), м	Описание обозначения точки на местности (при наличии)
	X	Y			
1	2	3	4	5	6
5573	928821.85	4222803.50	Аналитический метод	0.10	Закрепление отсутствует
5574	928819.39	4222808.20	Аналитический метод	0.10	Закрепление отсутствует
5575	928818.41	4222810.47	Аналитический метод	0.10	Закрепление отсутствует
5576	928816.05	4222807.89	Аналитический метод	0.10	Закрепление отсутствует
5577	928807.20	4222815.99	Аналитический метод	0.10	Закрепление отсутствует
5578	928813.32	4222822.67	Аналитический метод	0.10	Закрепление отсутствует
5579	928811.03	4222830.05	Аналитический метод	0.10	Закрепление отсутствует
5580	928802.24	4222855.59	Аналитический метод	0.10	Закрепление отсутствует
5581	928794.90	4222876.21	Аналитический метод	0.10	Закрепление отсутствует
5582	928793.07	4222875.45	Аналитический метод	0.10	Закрепление отсутствует
5583	928774.62	4222915.41	Аналитический метод	0.10	Закрепление отсутствует
5584	928771.62	4222923.97	Аналитический метод	0.10	Закрепление отсутствует
5585	928768.07	4222932.40	Аналитический метод	0.10	Закрепление отсутствует
5586	928764.73	4222937.73	Аналитический метод	0.10	Закрепление отсутствует
5587	928762.44	4222941.14	Аналитический метод	0.10	Закрепление отсутствует
5588	928760.16	4222944.22	Аналитический метод	0.10	Закрепление отсутствует
5589	928757.48	4222947.09	Аналитический метод	0.10	Закрепление отсутствует
5590	928755.76	4222949.55	Аналитический метод	0.10	Закрепление отсутствует
5591	928752.52	4222952.81	Аналитический метод	0.10	Закрепление отсутствует
5592	928749.41	4222955.41	Аналитический метод	0.10	Закрепление отсутствует
5593	928747.61	4222957.68	Аналитический метод	0.10	Закрепление отсутствует
5594	928743.77	4222961.88	Аналитический метод	0.10	Закрепление отсутствует
5595	928736.87	4222968.56	Аналитический метод	0.10	Закрепление отсутствует
5596	928729.30	4222973.15	Аналитический метод	0.10	Закрепление отсутствует
5597	928725.21	4222975.83	Аналитический метод	0.10	Закрепление отсутствует

2. Сведения о характерных точках границ объекта					
Обозначение характерных точек границ	Координаты, м		Метод определения координат характерной точки	Средняя квадратическая погрешность положения характерной точки (Mt), м	Описание обозначения точки на местности (при наличии)
	X	Y			
1	2	3	4	5	6
5598	928721.14	4222978.81	Аналитический метод	0.10	Закрепление отсутствует
5599	928717.03	4222982.22	Аналитический метод	0.10	Закрепление отсутствует
5600	928714.99	4222984.36	Аналитический метод	0.10	Закрепление отсутствует
5601	928711.32	4222988.72	Аналитический метод	0.10	Закрепление отсутствует
5602	928707.98	4222993.39	Аналитический метод	0.10	Закрепление отсутствует
5603	928704.63	4222999.62	Аналитический метод	0.10	Закрепление отсутствует
5604	928702.49	4223004.33	Аналитический метод	0.10	Закрепление отсутствует
5605	928696.31	4223019.77	Аналитический метод	0.10	Закрепление отсутствует
5606	928677.76	4223061.54	Аналитический метод	0.10	Закрепление отсутствует
5607	928673.04	4223072.47	Аналитический метод	0.10	Закрепление отсутствует
5608	928671.28	4223078.39	Аналитический метод	0.10	Закрепление отсутствует
5609	928670.05	4223084.45	Аналитический метод	0.10	Закрепление отсутствует
5610	928669.73	4223087.60	Аналитический метод	0.10	Закрепление отсутствует
5611	928669.52	4223093.82	Аналитический метод	0.10	Закрепление отсутствует
5612	928670.06	4223100.14	Аналитический метод	0.10	Закрепление отсутствует
5613	928670.84	4223105.02	Аналитический метод	0.10	Закрепление отсутствует
5614	928671.78	4223109.70	Аналитический метод	0.10	Закрепление отсутствует
5615	928673.85	4223118.72	Аналитический метод	0.10	Закрепление отсутствует
5616	928673.97	4223124.18	Аналитический метод	0.10	Закрепление отсутствует
5617	928673.92	4223128.40	Аналитический метод	0.10	Закрепление отсутствует
5618	928673.70	4223132.38	Аналитический метод	0.10	Закрепление отсутствует
5619	928673.12	4223136.97	Аналитический метод	0.10	Закрепление отсутствует
5620	928673.15	4223141.92	Аналитический метод	0.10	Закрепление отсутствует
5621	928672.43	4223147.44	Аналитический метод	0.10	Закрепление отсутствует
5622	928671.73	4223150.34	Аналитический метод	0.10	Закрепление отсутствует

2. Сведения о характерных точках границ объекта					
Обозначение характерных точек границ	Координаты, м		Метод определения координат характерной точки	Средняя квадратическая погрешность положения характерной точки (Mt), м	Описание обозначения точки на местности (при наличии)
	X	Y			
1	2	3	4	5	6
5623	928671.45	4223154.66	Аналитический метод	0.10	Закрепление отсутствует
5624	928670.86	4223158.89	Аналитический метод	0.10	Закрепление отсутствует
5625	928669.06	4223168.38	Аналитический метод	0.10	Закрепление отсутствует
5626	928650.96	4223208.82	Аналитический метод	0.10	Закрепление отсутствует
5627	928644.67	4223223.56	Аналитический метод	0.10	Закрепление отсутствует
5628	928635.25	4223244.77	Аналитический метод	0.10	Закрепление отсутствует
5629	928632.44	4223255.51	Аналитический метод	0.10	Закрепление отсутствует
5630	928628.90	4223263.40	Аналитический метод	0.10	Закрепление отсутствует
5631	928621.51	4223277.13	Аналитический метод	0.10	Закрепление отсутствует
5632	928614.24	4223284.92	Аналитический метод	0.10	Закрепление отсутствует
5633	928601.33	4223312.67	Аналитический метод	0.10	Закрепление отсутствует
5634	928600.41	4223323.22	Аналитический метод	0.10	Закрепление отсутствует
5635	928593.14	4223340.11	Аналитический метод	0.10	Закрепление отсутствует
5636	928590.94	4223345.53	Аналитический метод	0.10	Закрепление отсутствует
5637	928579.22	4223367.35	Аналитический метод	0.10	Закрепление отсутствует
5638	928574.74	4223376.71	Аналитический метод	0.10	Закрепление отсутствует
5639	928571.50	4223383.79	Аналитический метод	0.10	Закрепление отсутствует
5640	928569.46	4223388.84	Аналитический метод	0.10	Закрепление отсутствует
5641	928567.52	4223394.53	Аналитический метод	0.10	Закрепление отсутствует
5642	928565.68	4223402.13	Аналитический метод	0.10	Закрепление отсутствует
5643	928564.93	4223407.27	Аналитический метод	0.10	Закрепление отсутствует
5644	928564.57	4223412.44	Аналитический метод	0.10	Закрепление отсутствует
5645	928564.59	4223417.62	Аналитический метод	0.10	Закрепление отсутствует
5646	928564.96	4223423.10	Аналитический метод	0.10	Закрепление отсутствует
5647	928565.79	4223429.02	Аналитический метод	0.10	Закрепление отсутствует

2. Сведения о характерных точках границ объекта					
Обозначение характерных точек границ	Координаты, м		Метод определения координат характерной точки	Средняя квадратическая погрешность положения характерной точки (Mt), м	Описание обозначения точки на местности (при наличии)
	X	Y			
1	2	3	4	5	6
5648	928566.41	4223431.83	Аналитический метод	0.10	Закрепление отсутствует
5649	928568.69	4223439.75	Аналитический метод	0.10	Закрепление отсутствует
5650	928583.90	4223482.23	Аналитический метод	0.10	Закрепление отсутствует
5651	928587.91	4223493.93	Аналитический метод	0.10	Закрепление отсутствует
5652	928591.58	4223505.73	Аналитический метод	0.10	Закрепление отсутствует
5653	928597.55	4223525.96	Аналитический метод	0.10	Закрепление отсутствует
5654	928601.86	4223541.45	Аналитический метод	0.10	Закрепление отсутствует
5655	928608.15	4223565.60	Аналитический метод	0.10	Закрепление отсутствует
5656	928621.61	4223613.74	Аналитический метод	0.10	Закрепление отсутствует
5657	928633.83	4223662.20	Аналитический метод	0.10	Закрепление отсутствует
5658	928640.08	4223686.40	Аналитический метод	0.10	Закрепление отсутствует
5659	928646.07	4223710.72	Аналитический метод	0.10	Закрепление отсутствует
5660	928653.10	4223734.76	Аналитический метод	0.10	Закрепление отсутствует
5661	928659.72	4223758.87	Аналитический метод	0.10	Закрепление отсутствует
5662	928667.58	4223785.62	Аналитический метод	0.10	Закрепление отсутствует
5663	928668.92	4223785.30	Аналитический метод	0.10	Закрепление отсутствует
5664	928674.76	4223806.39	Аналитический метод	0.10	Закрепление отсутствует
5665	928679.94	4223830.68	Аналитический метод	0.10	Закрепление отсутствует
5666	928681.56	4223839.44	Аналитический метод	0.10	Закрепление отсутствует
5667	928683.91	4223855.33	Аналитический метод	0.10	Закрепление отсутствует
5668	928688.58	4223880.03	Аналитический метод	0.10	Закрепление отсутствует
5669	928691.47	4223892.41	Аналитический метод	0.10	Закрепление отсутствует
5670	928694.48	4223904.66	Аналитический метод	0.10	Закрепление отсутствует
5671	928701.34	4223928.80	Аналитический метод	0.10	Закрепление отсутствует
5672	928717.13	4223989.94	Аналитический метод	0.10	Закрепление отсутствует

2. Сведения о характерных точках границ объекта					
Обозначение характерных точек границ	Координаты, м		Метод определения координат характерной точки	Средняя квадратическая погрешность положения характерной точки (Mt), м	Описание обозначения точки на местности (при наличии)
	X	Y			
1	2	3	4	5	6
5673	928706.53	4223988.96	Аналитический метод	0.10	Закрепление отсутствует
5674	928702.94	4224027.80	Аналитический метод	0.10	Закрепление отсутствует
5675	928713.14	4224028.74	Аналитический метод	0.10	Закрепление отсутствует
5676	928723.31	4224020.29	Аналитический метод	0.10	Закрепление отсутствует
5677	928729.96	4224040.99	Аналитический метод	0.10	Закрепление отсутствует
5678	928730.44	4224049.95	Аналитический метод	0.10	Закрепление отсутствует
5679	928732.77	4224062.14	Аналитический метод	0.10	Закрепление отсутствует
5680	928734.34	4224067.86	Аналитический метод	0.10	Закрепление отсутствует
5681	928735.31	4224073.10	Аналитический метод	0.10	Закрепление отсутствует
5682	928740.04	4224075.73	Аналитический метод	0.10	Закрепление отсутствует
5683	928740.66	4224076.26	Аналитический метод	0.10	Закрепление отсутствует
5684	928746.34	4224097.88	Аналитический метод	0.10	Закрепление отсутствует
5685	928749.76	4224111.54	Аналитический метод	0.10	Закрепление отсутствует
5686	928753.11	4224122.16	Аналитический метод	0.10	Закрепление отсутствует
5687	928755.64	4224129.62	Аналитический метод	0.10	Закрепление отсутствует
5688	928759.24	4224146.14	Аналитический метод	0.10	Закрепление отсутствует
5689	928762.77	4224159.85	Аналитический метод	0.10	Закрепление отсутствует
5690	928763.83	4224162.99	Аналитический метод	0.10	Закрепление отсутствует
5691	928764.98	4224169.94	Аналитический метод	0.10	Закрепление отсутствует
5692	928765.42	4224176.34	Аналитический метод	0.10	Закрепление отсутствует
5693	928765.00	4224188.68	Аналитический метод	0.10	Закрепление отсутствует
5694	928764.52	4224193.75	Аналитический метод	0.10	Закрепление отсутствует
5695	928763.43	4224199.32	Аналитический метод	0.10	Закрепление отсутствует
5696	928762.33	4224202.96	Аналитический метод	0.10	Закрепление отсутствует
5697	928760.94	4224206.51	Аналитический метод	0.10	Закрепление отсутствует

2. Сведения о характерных точках границ объекта					
Обозначение характерных точек границ	Координаты, м		Метод определения координат характерной точки	Средняя квадратическая погрешность положения характерной точки (Mt), м	Описание обозначения точки на местности (при наличии)
	X	Y			
1	2	3	4	5	6
5698	928759.28	4224209.92	Аналитический метод	0.10	Закрепление отсутствует
5699	928757.14	4224213.34	Аналитический метод	0.10	Закрепление отсутствует
5700	928754.68	4224216.62	Аналитический метод	0.10	Закрепление отсутствует
5701	928752.02	4224219.74	Аналитический метод	0.10	Закрепление отсутствует
5702	928749.02	4224222.85	Аналитический метод	0.10	Закрепление отсутствует
5703	928743.86	4224227.70	Аналитический метод	0.10	Закрепление отсутствует
5704	928727.12	4224242.46	Аналитический метод	0.10	Закрепление отсутствует
5705	928719.11	4224249.41	Аналитический метод	0.10	Закрепление отсутствует
5706	928713.58	4224258.13	Аналитический метод	0.10	Закрепление отсутствует
5707	928709.98	4224260.66	Аналитический метод	0.10	Закрепление отсутствует
5708	928672.30	4224293.77	Аналитический метод	0.10	Закрепление отсутствует
5709	928653.32	4224309.96	Аналитический метод	0.10	Закрепление отсутствует
5710	928645.78	4224316.52	Аналитический метод	0.10	Закрепление отсутствует
5711	928622.44	4224335.31	Аналитический метод	0.10	Закрепление отсутствует
5712	928591.93	4224360.70	Аналитический метод	0.10	Закрепление отсутствует
5713	928584.98	4224365.04	Аналитический метод	0.10	Закрепление отсутствует
5714	928580.66	4224367.88	Аналитический метод	0.10	Закрепление отсутствует
5715	928576.30	4224371.11	Аналитический метод	0.10	Закрепление отсутствует
5716	928574.06	4224372.97	Аналитический метод	0.10	Закрепление отсутствует
5717	928571.81	4224375.92	Аналитический метод	0.10	Закрепление отсутствует
5718	928568.85	4224380.62	Аналитический метод	0.10	Закрепление отсутствует
5719	928566.27	4224385.53	Аналитический метод	0.10	Закрепление отсутствует
5720	928564.09	4224390.59	Аналитический метод	0.10	Закрепление отсутствует
5721	928560.10	4224402.49	Аналитический метод	0.10	Закрепление отсутствует
5722	928558.77	4224407.68	Аналитический метод	0.10	Закрепление отсутствует

2. Сведения о характерных точках границ объекта					
Обозначение характерных точек границ	Координаты, м		Метод определения координат характерной точки	Средняя квадратическая погрешность положения характерной точки (Mt), м	Описание обозначения точки на местности (при наличии)
	X	Y			
1	2	3	4	5	6
5723	928557.84	4224412.97	Аналитический метод	0.10	Закрепление отсутствует
5724	928557.31	4224418.34	Аналитический метод	0.10	Закрепление отсутствует
5725	928557.19	4224423.76	Аналитический метод	0.10	Закрепление отсутствует
5726	928557.48	4224429.28	Аналитический метод	0.10	Закрепление отсутствует
5727	928558.00	4224432.16	Аналитический метод	0.10	Закрепление отсутствует
5728	928558.61	4224434.91	Аналитический метод	0.10	Закрепление отсутствует
5729	928560.15	4224440.34	Аналитический метод	0.10	Закрепление отсутствует
5730	928562.11	4224445.62	Аналитический метод	0.10	Закрепление отсутствует
5731	928564.47	4224450.71	Аналитический метод	0.10	Закрепление отсутствует
5732	928568.08	4224456.95	Аналитический метод	0.10	Закрепление отсутствует
5733	928570.99	4224461.41	Аналитический метод	0.10	Закрепление отсутствует
5734	928574.28	4224465.69	Аналитический метод	0.10	Закрепление отсутствует
5735	928577.88	4224469.72	Аналитический метод	0.10	Закрепление отсутствует
5736	928581.79	4224473.46	Аналитический метод	0.10	Закрепление отсутствует
5737	928585.97	4224476.90	Аналитический метод	0.10	Закрепление отсутствует
5738	928590.56	4224480.13	Аналитический метод	0.10	Закрепление отсутствует
5739	928595.55	4224483.07	Аналитический метод	0.10	Закрепление отсутствует
5740	928600.77	4224485.60	Аналитический метод	0.10	Закрепление отсутствует
5741	928606.21	4224487.71	Аналитический метод	0.10	Закрепление отсутствует
5742	928609.28	4224488.64	Аналитический метод	0.10	Закрепление отсутствует
5743	928618.04	4224490.67	Аналитический метод	0.10	Закрепление отсутствует
5744	928623.76	4224491.63	Аналитический метод	0.10	Закрепление отсутствует
5745	928627.14	4224491.60	Аналитический метод	0.10	Закрепление отсутствует
5746	928633.69	4224491.11	Аналитический метод	0.10	Закрепление отсутствует
5747	928636.78	4224490.32	Аналитический метод	0.10	Закрепление отсутствует

2. Сведения о характерных точках границ объекта					
Обозначение характерных точек границ	Координаты, м		Метод определения координат характерной точки	Средняя квадратическая погрешность положения характерной точки (Mt), м	Описание обозначения точки на местности (при наличии)
	X	Y			
1	2	3	4	5	6
5748	928642.00	4224488.63	Аналитический метод	0.10	Закрепление отсутствует
5749	928643.09	4224491.83	Аналитический метод	0.10	Закрепление отсутствует
5750	928650.16	4224489.81	Аналитический метод	0.10	Закрепление отсутствует
5751	928653.02	4224488.65	Аналитический метод	0.10	Закрепление отсутствует
5752	928658.24	4224486.20	Аналитический метод	0.10	Закрепление отсутствует
5753	928663.06	4224483.60	Аналитический метод	0.10	Закрепление отсутствует
5754	928667.07	4224481.26	Аналитический метод	0.10	Закрепление отсутствует
5755	928670.86	4224480.64	Аналитический метод	0.10	Закрепление отсутствует
5756	928685.47	4224476.16	Аналитический метод	0.10	Закрепление отсутствует
5757	928695.47	4224474.12	Аналитический метод	0.10	Закрепление отсутствует
5758	928705.50	4224471.68	Аналитический метод	0.10	Закрепление отсутствует
5759	928710.36	4224470.63	Аналитический метод	0.10	Закрепление отсутствует
5760	928715.45	4224470.09	Аналитический метод	0.10	Закрепление отсутствует
5761	928720.56	4224469.72	Аналитический метод	0.10	Закрепление отсутствует
5762	928723.62	4224469.98	Аналитический метод	0.10	Закрепление отсутствует
5763	928730.51	4224465.86	Аналитический метод	0.10	Закрепление отсутствует
5764	928744.18	4224457.19	Аналитический метод	0.10	Закрепление отсутствует
5765	928755.76	4224449.18	Аналитический метод	0.10	Закрепление отсутствует
5766	928759.31	4224447.12	Аналитический метод	0.10	Закрепление отсутствует
5767	928765.12	4224442.47	Аналитический метод	0.10	Закрепление отсутствует
5768	928767.16	4224440.72	Аналитический метод	0.10	Закрепление отсутствует
5769	928775.89	4224436.55	Аналитический метод	0.10	Закрепление отсутствует
5770	928779.06	4224435.26	Аналитический метод	0.10	Закрепление отсутствует
5771	928782.37	4224434.13	Аналитический метод	0.10	Закрепление отсутствует
5772	928783.69	4224433.32	Аналитический метод	0.10	Закрепление отсутствует

2. Сведения о характерных точках границ объекта					
Обозначение характерных точек границ	Координаты, м		Метод определения координат характерной точки	Средняя квадратическая погрешность положения характерной точки (Mt), м	Описание обозначения точки на местности (при наличии)
	X	Y			
1	2	3	4	5	6
5773	928787.80	4224432.12	Аналитический метод	0.10	Закрепление отсутствует
5774	928790.80	4224431.54	Аналитический метод	0.10	Закрепление отсутствует
5775	928793.87	4224431.18	Аналитический метод	0.10	Закрепление отсутствует
5776	928796.97	4224431.06	Аналитический метод	0.10	Закрепление отсутствует
5777	928800.02	4224431.18	Аналитический метод	0.10	Закрепление отсутствует
5778	928802.81	4224431.66	Аналитический метод	0.10	Закрепление отсутствует
5779	928805.63	4224432.41	Аналитический метод	0.10	Закрепление отсутствует
5780	928808.07	4224433.84	Аналитический метод	0.10	Закрепление отсутствует
5781	928810.97	4224435.87	Аналитический метод	0.10	Закрепление отсутствует
5782	928814.32	4224437.21	Аналитический метод	0.10	Закрепление отсутствует
5783	928817.16	4224438.59	Аналитический метод	0.10	Закрепление отсутствует
5784	928819.83	4224440.11	Аналитический метод	0.10	Закрепление отсутствует
5785	928822.39	4224441.84	Аналитический метод	0.10	Закрепление отсутствует
5786	928824.84	4224443.78	Аналитический метод	0.10	Закрепление отсутствует
5787	928827.13	4224445.88	Аналитический метод	0.10	Закрепление отсутствует
5788	928836.37	4224457.44	Аналитический метод	0.10	Закрепление отсутствует
5789	928838.65	4224460.64	Аналитический метод	0.10	Закрепление отсутствует
5790	928843.13	4224467.74	Аналитический метод	0.10	Закрепление отсутствует
5791	928847.00	4224479.43	Аналитический метод	0.10	Закрепление отсутствует
5792	928849.71	4224488.33	Аналитический метод	0.10	Закрепление отсутствует
5793	928856.75	4224512.97	Аналитический метод	0.10	Закрепление отсутствует
5794	928863.82	4224536.91	Аналитический метод	0.10	Закрепление отсутствует
5795	928865.92	4224545.30	Аналитический метод	0.10	Закрепление отсутствует
5796	928866.25	4224551.64	Аналитический метод	0.10	Закрепление отсутствует
5797	928869.91	4224561.43	Аналитический метод	0.10	Закрепление отсутствует

2. Сведения о характерных точках границ объекта					
Обозначение характерных точек границ	Координаты, м		Метод определения координат характерной точки	Средняя квадратическая погрешность положения характерной точки (Mt), м	Описание обозначения точки на местности (при наличии)
	X	Y			
1	2	3	4	5	6
5798	928886.09	4224608.31	Аналитический метод	0.10	Закрепление отсутствует
5799	928900.15	4224658.78	Аналитический метод	0.10	Закрепление отсутствует
5800	928901.30	4224658.57	Аналитический метод	0.10	Закрепление отсутствует
5801	928905.37	4224679.25	Аналитический метод	0.10	Закрепление отсутствует
5802	928910.02	4224704.67	Аналитический метод	0.10	Закрепление отсутствует
5803	928913.97	4224729.39	Аналитический метод	0.10	Закрепление отсутствует
5804	928923.49	4224778.06	Аналитический метод	0.10	Закрепление отсутствует
5805	928922.29	4224788.49	Аналитический метод	0.10	Закрепление отсутствует
5806	928925.27	4224803.65	Аналитический метод	0.10	Закрепление отсутствует
5807	928927.43	4224815.34	Аналитический метод	0.10	Закрепление отсутствует
5808	928927.85	4224818.78	Аналитический метод	0.10	Закрепление отсутствует
5809	928932.71	4224828.07	Аналитический метод	0.10	Закрепление отсутствует
5810	928934.07	4224836.55	Аналитический метод	0.10	Закрепление отсутствует
5811	928937.38	4224852.26	Аналитический метод	0.10	Закрепление отсутствует
5812	928942.27	4224876.81	Аналитический метод	0.10	Закрепление отсутствует
5813	928945.41	4224890.46	Аналитический метод	0.10	Закрепление отсутствует
5814	928957.53	4224950.16	Аналитический метод	0.10	Закрепление отсутствует
5815	928961.75	4224974.83	Аналитический метод	0.10	Закрепление отсутствует
5816	928967.08	4224999.28	Аналитический метод	0.10	Закрепление отсутствует
5817	928980.90	4225073.01	Аналитический метод	0.10	Закрепление отсутствует
5818	928986.39	4225097.42	Аналитический метод	0.10	Закрепление отсутствует
5819	928991.21	4225121.89	Аналитический метод	0.10	Закрепление отсутствует
5820	928995.75	4225146.49	Аналитический метод	0.10	Закрепление отсутствует
5821	929000.77	4225170.96	Аналитический метод	0.10	Закрепление отсутствует
5822	929004.84	4225195.69	Аналитический метод	0.10	Закрепление отсутствует

2. Сведения о характерных точках границ объекта					
Обозначение характерных точек границ	Координаты, м		Метод определения координат характерной точки	Средняя квадратическая погрешность положения характерной точки (Mt), м	Описание обозначения точки на местности (при наличии)
	X	Y			
1	2	3	4	5	6
5823	929010.72	4225220.10	Аналитический метод	0.10	Закрепление отсутствует
5824	929016.15	4225244.41	Аналитический метод	0.10	Закрепление отсутствует
5825	929020.45	4225268.95	Аналитический метод	0.10	Закрепление отсутствует
5826	929022.00	4225278.45	Аналитический метод	0.10	Закрепление отсутствует
5827	929021.18	4225288.77	Аналитический метод	0.10	Закрепление отсутствует
5828	929025.52	4225319.50	Аналитический метод	0.10	Закрепление отсутствует
5829	929031.38	4225328.61	Аналитический метод	0.10	Закрепление отсутствует
5830	929032.13	4225332.49	Аналитический метод	0.10	Закрепление отсутствует
5831	929031.28	4225342.52	Аналитический метод	0.10	Закрепление отсутствует
5832	929032.62	4225352.82	Аналитический метод	0.10	Закрепление отсутствует
5833	929033.07	4225359.43	Аналитический метод	0.10	Закрепление отсутствует
5834	929033.20	4225366.02	Аналитический метод	0.10	Закрепление отсутствует
5835	929032.82	4225373.20	Аналитический метод	0.10	Закрепление отсутствует
5836	929032.02	4225380.76	Аналитический метод	0.10	Закрепление отсутствует
5837	929033.09	4225390.60	Аналитический метод	0.10	Закрепление отсутствует
5838	929030.33	4225414.62	Аналитический метод	0.10	Закрепление отсутствует
5839	929026.31	4225439.22	Аналитический метод	0.10	Закрепление отсутствует
5840	929025.89	4225441.65	Аналитический метод	0.10	Закрепление отсутствует
5841	929023.99	4225445.06	Аналитический метод	0.10	Закрепление отсутствует
5842	929020.71	4225450.41	Аналитический метод	0.10	Закрепление отсутствует
5843	929020.04	4225453.89	Аналитический метод	0.10	Закрепление отсутствует
5844	929018.49	4225460.09	Аналитический метод	0.10	Закрепление отсутствует
5845	929019.24	4225470.30	Аналитический метод	0.10	Закрепление отсутствует
5846	929013.11	4225485.55	Аналитический метод	0.10	Закрепление отсутствует
5847	929007.09	4225502.88	Аналитический метод	0.10	Закрепление отсутствует

2. Сведения о характерных точках границ объекта					
Обозначение характерных точек границ	Координаты, м		Метод определения координат характерной точки	Средняя квадратическая погрешность положения характерной точки (Mt), м	Описание обозначения точки на местности (при наличии)
	X	Y			
1	2	3	4	5	6
5848	929003.89	4225507.99	Аналитический метод	0.10	Закрепление отсутствует
5849	929001.50	4225511.55	Аналитический метод	0.10	Закрепление отсутствует
5850	928999.07	4225514.79	Аналитический метод	0.10	Закрепление отсутствует
5851	928996.35	4225517.93	Аналитический метод	0.10	Закрепление отсутствует
5852	928994.29	4225521.32	Аналитический метод	0.10	Закрепление отсутствует
5853	928992.19	4225524.24	Аналитический метод	0.10	Закрепление отсутствует
5854	928989.89	4225526.99	Аналитический метод	0.10	Закрепление отсутствует
5855	928987.42	4225529.54	Аналитический метод	0.10	Закрепление отсутствует
5856	928984.78	4225531.90	Аналитический метод	0.10	Закрепление отсутствует
5857	928981.96	4225534.05	Аналитический метод	0.10	Закрепление отсутствует
5858	928978.99	4225535.99	Аналитический метод	0.10	Закрепление отсутствует
5859	928975.70	4225537.79	Аналитический метод	0.10	Закрепление отсутствует
5860	928970.72	4225539.70	Аналитический метод	0.10	Закрепление отсутствует
5861	928967.27	4225540.66	Аналитический метод	0.10	Закрепление отсутствует
5862	928963.77	4225541.35	Аналитический метод	0.10	Закрепление отсутствует
5863	928960.23	4225541.78	Аналитический метод	0.10	Закрепление отсутствует
5864	928956.54	4225541.94	Аналитический метод	0.10	Закрепление отсутствует
5865	928952.23	4225542.84	Аналитический метод	0.10	Закрепление отсутствует
5866	928948.36	4225543.44	Аналитический метод	0.10	Закрепление отсутствует
5867	928937.96	4225544.28	Аналитический метод	0.10	Закрепление отсутствует
5868	928917.34	4225541.43	Аналитический метод	0.10	Закрепление отсутствует
5869	928911.31	4225541.00	Аналитический метод	0.10	Закрепление отсутствует
5870	928905.91	4225541.05	Аналитический метод	0.10	Закрепление отсутствует
5871	928900.53	4225541.61	Аналитический метод	0.10	Закрепление отсутствует
5872	928895.21	4225542.57	Аналитический метод	0.10	Закрепление отсутствует

2. Сведения о характерных точках границ объекта					
Обозначение характерных точек границ	Координаты, м		Метод определения координат характерной точки	Средняя квадратическая погрешность положения характерной точки (Mt), м	Описание обозначения точки на местности (при наличии)
	X	Y			
1	2	3	4	5	6
5873	928889.94	4225543.94	Аналитический метод	0.10	Закрепление отсутствует
5874	928884.63	4225545.76	Аналитический метод	0.10	Закрепление отсутствует
5875	928872.71	4225540.84	Аналитический метод	0.10	Закрепление отсутствует
5876	928867.75	4225552.85	Аналитический метод	0.10	Закрепление отсутствует
5877	928870.68	4225554.06	Аналитический метод	0.10	Закрепление отсутствует
5878	928867.97	4225556.64	Аналитический метод	0.10	Закрепление отсутствует
5879	928859.06	4225566.82	Аналитический метод	0.10	Закрепление отсутствует
5880	928855.70	4225571.36	Аналитический метод	0.10	Закрепление отсутствует
5881	928853.36	4225576.59	Аналитический метод	0.10	Закрепление отсутствует
5882	928851.52	4225581.74	Аналитический метод	0.10	Закрепление отсутствует
5883	928850.10	4225586.96	Аналитический метод	0.10	Закрепление отсутствует
5884	928849.09	4225592.23	Аналитический метод	0.10	Закрепление отсутствует
5885	928848.57	4225596.76	Аналитический метод	0.10	Закрепление отсутствует
5886	928846.92	4225596.49	Аналитический метод	0.10	Закрепление отсутствует
5887	928846.11	4225602.50	Аналитический метод	0.10	Закрепление отсутствует
5888	928845.69	4225608.59	Аналитический метод	0.10	Закрепление отсутствует
5889	928845.78	4225614.17	Аналитический метод	0.10	Закрепление отсутствует
5890	928843.01	4225624.87	Аналитический метод	0.10	Закрепление отсутствует
5891	928842.25	4225628.56	Аналитический метод	0.10	Закрепление отсутствует
5892	928841.86	4225632.23	Аналитический метод	0.10	Закрепление отсутствует
5893	928841.65	4225635.95	Аналитический метод	0.10	Закрепление отсутствует
5894	928842.30	4225639.55	Аналитический метод	0.10	Закрепление отсутствует
5895	928843.06	4225642.89	Аналитический метод	0.10	Закрепление отсутствует
5896	928845.34	4225649.28	Аналитический метод	0.10	Закрепление отсутствует
5897	928848.13	4225655.42	Аналитический метод	0.10	Закрепление отсутствует

2. Сведения о характерных точках границ объекта					
Обозначение характерных точек границ	Координаты, м		Метод определения координат характерной точки	Средняя квадратическая погрешность положения характерной точки (Mt), м	Описание обозначения точки на местности (при наличии)
	X	Y			
1	2	3	4	5	6
5898	928851.48	4225661.38	Аналитический метод	0.10	Закрепление отсутствует
5899	928854.54	4225665.95	Аналитический метод	0.10	Закрепление отсутствует
5900	928856.89	4225668.90	Аналитический метод	0.10	Закрепление отсутствует
5901	928859.34	4225671.71	Аналитический метод	0.10	Закрепление отсутствует
5902	928862.03	4225674.51	Аналитический метод	0.10	Закрепление отсутствует
5903	928867.64	4225678.75	Аналитический метод	0.10	Закрепление отсутствует
5904	928875.62	4225683.84	Аналитический метод	0.10	Закрепление отсутствует
5905	928898.75	4225694.87	Аналитический метод	0.10	Закрепление отсутствует
5906	928920.80	4225706.70	Аналитический метод	0.10	Закрепление отсутствует
5907	928941.29	4225716.54	Аналитический метод	0.10	Закрепление отсутствует
5908	928948.84	4225723.09	Аналитический метод	0.10	Закрепление отсутствует
5909	928951.44	4225725.59	Аналитический метод	0.10	Закрепление отсутствует
5910	928953.93	4225728.38	Аналитический метод	0.10	Закрепление отсутствует
5911	928958.12	4225731.35	Аналитический метод	0.10	Закрепление отсутствует
5912	928961.34	4225734.69	Аналитический метод	0.10	Закрепление отсутствует
5913	928963.32	4225737.18	Аналитический метод	0.10	Закрепление отсутствует
5914	928965.12	4225739.83	Аналитический метод	0.10	Закрепление отсутствует
5915	928966.73	4225742.62	Аналитический метод	0.10	Закрепление отсутствует
5916	928968.10	4225745.51	Аналитический метод	0.10	Закрепление отсутствует
5917	928969.19	4225748.58	Аналитический метод	0.10	Закрепление отсутствует
5918	928970.05	4225751.77	Аналитический метод	0.10	Закрепление отсутствует
5919	928971.08	4225758.76	Аналитический метод	0.10	Закрепление отсутствует
5920	928971.87	4225761.52	Аналитический метод	0.10	Закрепление отсутствует
5921	928972.47	4225764.18	Аналитический метод	0.10	Закрепление отсутствует
5922	928973.40	4225770.16	Аналитический метод	0.10	Закрепление отсутствует

2. Сведения о характерных точках границ объекта					
Обозначение характерных точек границ	Координаты, м		Метод определения координат характерной точки	Средняя квадратическая погрешность положения характерной точки (Mt), м	Описание обозначения точки на местности (при наличии)
	X	Y			
1	2	3	4	5	6
5923	928974.05	4225776.48	Аналитический метод	0.10	Закрепление отсутствует
5924	928973.03	4225787.69	Аналитический метод	0.10	Закрепление отсутствует
5925	928969.85	4225812.42	Аналитический метод	0.10	Закрепление отсутствует
5926	928969.71	4225813.51	Аналитический метод	0.10	Закрепление отсутствует
5927	928967.86	4225819.51	Аналитический метод	0.10	Закрепление отсутствует
5928	928966.53	4225823.36	Аналитический метод	0.10	Закрепление отсутствует
5929	928965.10	4225826.93	Аналитический метод	0.10	Закрепление отсутствует
5930	928963.39	4225830.49	Аналитический метод	0.10	Закрепление отсутствует
5931	928959.77	4225841.59	Аналитический метод	0.10	Закрепление отсутствует
5932	928957.28	4225847.87	Аналитический метод	0.10	Закрепление отсутствует
5933	928954.34	4225854.49	Аналитический метод	0.10	Закрепление отсутствует
5934	928938.33	4225876.84	Аналитический метод	0.10	Закрепление отсутствует
5935	928940.38	4225878.34	Аналитический метод	0.10	Закрепление отсутствует
5936	928913.28	4225916.74	Аналитический метод	0.10	Закрепление отсутствует
5937	928898.23	4225936.69	Аналитический метод	0.10	Закрепление отсутствует
5938	928883.59	4225956.92	Аналитический метод	0.10	Закрепление отсутствует
5939	928875.69	4225967.06	Аналитический метод	0.10	Закрепление отсутствует
5940	928872.92	4225970.95	Аналитический метод	0.10	Закрепление отсутствует
5941	928870.29	4225975.09	Аналитический метод	0.10	Закрепление отсутствует
5942	928868.34	4225978.59	Аналитический метод	0.10	Закрепление отсутствует
5943	928866.72	4225982.39	Аналитический метод	0.10	Закрепление отсутствует
5944	928864.94	4225987.50	Аналитический метод	0.10	Закрепление отсутствует
5945	928863.57	4225992.73	Аналитический метод	0.10	Закрепление отсутствует
5946	928862.63	4225998.04	Аналитический метод	0.10	Закрепление отсутствует
5947	928862.13	4226003.14	Аналитический метод	0.10	Закрепление отсутствует

2. Сведения о характерных точках границ объекта					
Обозначение характерных точек границ	Координаты, м		Метод определения координат характерной точки	Средняя квадратическая погрешность положения характерной точки (Mt), м	Описание обозначения точки на местности (при наличии)
	X	Y			
1	2	3	4	5	6
5948	928860.09	4226003.12	Аналитический метод	0.10	Закрепление отсутствует
5949	928859.69	4226008.51	Аналитический метод	0.10	Закрепление отсутствует
5950	928859.58	4226011.19	Аналитический метод	0.10	Закрепление отсутствует
5951	928859.69	4226016.57	Аналитический метод	0.10	Закрепление отсутствует
5952	928860.20	4226021.95	Аналитический метод	0.10	Закрепление отсутствует
5953	928861.13	4226027.30	Аналитический метод	0.10	Закрепление отсутствует
5954	928861.75	4226029.96	Аналитический метод	0.10	Закрепление отсутствует
5955	928863.34	4226035.35	Аналитический метод	0.10	Закрепление отсутствует
5956	928866.05	4226040.91	Аналитический метод	0.10	Закрепление отсутствует
5957	928868.40	4226044.93	Аналитический метод	0.10	Закрепление отсутствует
5958	928870.60	4226048.02	Аналитический метод	0.10	Закрепление отсутствует
5959	928874.25	4226052.47	Аналитический метод	0.10	Закрепление отсутствует
5960	928877.95	4226056.51	Аналитический метод	0.10	Закрепление отсутствует
5961	928882.91	4226061.53	Аналитический метод	0.10	Закрепление отсутствует
5962	928903.26	4226083.44	Аналитический метод	0.10	Закрепление отсутствует
5963	928905.77	4226086.39	Аналитический метод	0.10	Закрепление отсутствует
5964	928908.21	4226091.15	Аналитический метод	0.10	Закрепление отсутствует
5965	928910.56	4226096.39	Аналитический метод	0.10	Закрепление отсутствует
5966	928911.43	4226098.63	Аналитический метод	0.10	Закрепление отсутствует
5967	928912.91	4226103.41	Аналитический метод	0.10	Закрепление отсутствует
5968	928913.87	4226104.92	Аналитический метод	0.10	Закрепление отсутствует
5969	928915.49	4226108.26	Аналитический метод	0.10	Закрепление отсутствует
5970	928916.86	4226111.80	Аналитический метод	0.10	Закрепление отсутствует
5971	928918.99	4226119.34	Аналитический метод	0.10	Закрепление отсутствует
5972	928919.64	4226122.95	Аналитический метод	0.10	Закрепление отсутствует

2. Сведения о характерных точках границ объекта					
Обозначение характерных точек границ	Координаты, м		Метод определения координат характерной точки	Средняя квадратическая погрешность положения характерной точки (Mt), м	Описание обозначения точки на местности (при наличии)
	X	Y			
1	2	3	4	5	6
5973	928920.02	4226126.66	Аналитический метод	0.10	Закрепление отсутствует
5974	928920.56	4226129.00	Аналитический метод	0.10	Закрепление отсутствует
5975	928921.29	4226133.44	Аналитический метод	0.10	Закрепление отсутствует
5976	928921.72	4226137.98	Аналитический метод	0.10	Закрепление отсутствует
5977	928922.05	4226144.58	Аналитический метод	0.10	Закрепление отсутствует
5978	928920.00	4226159.78	Аналитический метод	0.10	Закрепление отсутствует
5979	928916.10	4226184.45	Аналитический метод	0.10	Закрепление отсутствует
5980	928912.38	4226209.21	Аналитический метод	0.10	Закрепление отсутствует
5981	928908.99	4226234.06	Аналитический метод	0.10	Закрепление отсутствует
5982	928906.59	4226258.90	Аналитический метод	0.10	Закрепление отсутствует
5983	928902.18	4226283.43	Аналитический метод	0.10	Закрепление отсутствует
5984	928898.15	4226308.14	Аналитический метод	0.10	Закрепление отсутствует
5985	928895.97	4226322.13	Аналитический метод	0.10	Закрепление отсутствует
5986	928895.33	4226333.12	Аналитический метод	0.10	Закрепление отсутствует
5987	928891.05	4226357.62	Аналитический метод	0.10	Закрепление отсутствует
5988	928884.60	4226401.46	Аналитический метод	0.10	Закрепление отсутствует
5989	928879.95	4226431.79	Аналитический метод	0.10	Закрепление отсутствует
5990	928875.52	4226456.47	Аналитический метод	0.10	Закрепление отсутствует
5991	928872.70	4226481.39	Аналитический метод	0.10	Закрепление отсутствует
5992	928866.14	4226530.91	Аналитический метод	0.10	Закрепление отсутствует
5993	928862.52	4226555.62	Аналитический метод	0.10	Закрепление отсутствует
5994	928858.73	4226580.33	Аналитический метод	0.10	Закрепление отсутствует
5995	928855.11	4226605.09	Аналитический метод	0.10	Закрепление отсутствует
5996	928851.70	4226629.86	Аналитический метод	0.10	Закрепление отсутствует
5997	928844.32	4226679.30	Аналитический метод	0.10	Закрепление отсутствует

2. Сведения о характерных точках границ объекта					
Обозначение характерных точек границ	Координаты, м		Метод определения координат характерной точки	Средняя квадратическая погрешность положения характерной точки (Mt), м	Описание обозначения точки на местности (при наличии)
	X	Y			
1	2	3	4	5	6
5998	928840.98	4226704.09	Аналитический метод	0.10	Закрепление отсутствует
5999	928837.31	4226728.78	Аналитический метод	0.10	Закрепление отсутствует
6000	928833.33	4226753.49	Аналитический метод	0.10	Закрепление отсутствует
6001	928830.15	4226778.31	Аналитический метод	0.10	Закрепление отсутствует
6002	928826.51	4226802.99	Аналитический метод	0.10	Закрепление отсутствует
6003	928822.46	4226827.68	Аналитический метод	0.10	Закрепление отсутствует
6004	928815.81	4226877.28	Аналитический метод	0.10	Закрепление отсутствует
6005	928808.48	4226926.75	Аналитический метод	0.10	Закрепление отсутствует
6006	928805.59	4226951.61	Аналитический метод	0.10	Закрепление отсутствует
6007	928799.77	4226992.10	Аналитический метод	0.10	Закрепление отсутствует
6008	928796.27	4227001.47	Аналитический метод	0.10	Закрепление отсутствует
6009	928794.70	4227009.97	Аналитический метод	0.10	Закрепление отсутствует
6010	928794.20	4227012.36	Аналитический метод	0.10	Закрепление отсутствует
6011	928793.94	4227022.34	Аналитический метод	0.10	Закрепление отсутствует
6012	928787.36	4227049.52	Аналитический метод	0.10	Закрепление отсутствует
6013	928785.46	4227057.83	Аналитический метод	0.10	Закрепление отсутствует
6014	928783.60	4227068.15	Аналитический метод	0.10	Закрепление отсутствует
6015	928783.10	4227071.85	Аналитический метод	0.10	Закрепление отсутствует
6016	928782.73	4227075.74	Аналитический метод	0.10	Закрепление отсутствует
6017	928782.93	4227079.06	Аналитический метод	0.10	Закрепление отсутствует
6018	928783.64	4227085.47	Аналитический метод	0.10	Закрепление отсутствует
6019	928784.69	4227091.84	Аналитический метод	0.10	Закрепление отсутствует
6020	928785.87	4227097.78	Аналитический метод	0.10	Закрепление отсутствует
6021	928788.31	4227116.02	Аналитический метод	0.10	Закрепление отсутствует
6022	928788.06	4227125.96	Аналитический метод	0.10	Закрепление отсутствует

2. Сведения о характерных точках границ объекта					
Обозначение характерных точек границ	Координаты, м		Метод определения координат характерной точки	Средняя квадратическая погрешность положения характерной точки (Mt), м	Описание обозначения точки на местности (при наличии)
	X	Y			
1	2	3	4	5	6
6023	928788.83	4227133.22	Аналитический метод	0.10	Закрепление отсутствует
6024	928789.35	4227139.92	Аналитический метод	0.10	Закрепление отсутствует
6025	928792.00	4227149.58	Аналитический метод	0.10	Закрепление отсутствует
6026	928792.05	4227150.35	Аналитический метод	0.10	Закрепление отсутствует
6027	928789.09	4227160.51	Аналитический метод	0.10	Закрепление отсутствует
6028	928789.85	4227176.01	Аналитический метод	0.10	Закрепление отсутствует
6029	928790.77	4227191.47	Аналитический метод	0.10	Закрепление отсутствует
6030	928794.53	4227201.26	Аналитический метод	0.10	Закрепление отсутствует
6031	928798.57	4227275.71	Аналитический метод	0.10	Закрепление отсутствует
6032	928802.13	4227325.59	Аналитический метод	0.10	Закрепление отсутствует
6033	928804.86	4227375.45	Аналитический метод	0.10	Закрепление отсутствует
6034	928805.67	4227400.44	Аналитический метод	0.10	Закрепление отсутствует
6035	928806.92	4227425.45	Аналитический метод	0.10	Закрепление отсутствует
6036	928809.85	4227475.35	Аналитический метод	0.10	Закрепление отсутствует
6037	928810.92	4227500.36	Аналитический метод	0.10	Закрепление отсутствует
6038	928812.84	4227525.26	Аналитический метод	0.10	Закрепление отсутствует
6039	928813.33	4227550.23	Аналитический метод	0.10	Закрепление отсутствует
6040	928814.66	4227575.27	Аналитический метод	0.10	Закрепление отсутствует
6041	928816.45	4227600.18	Аналитический метод	0.10	Закрепление отсутствует
6042	928817.22	4227625.14	Аналитический метод	0.10	Закрепление отсутствует
6043	928819.72	4227675.12	Аналитический метод	0.10	Закрепление отсутствует
6044	928821.19	4227700.11	Аналитический метод	0.10	Закрепление отсутствует
6045	928822.86	4227725.02	Аналитический метод	0.10	Закрепление отсутствует
6046	928824.51	4227764.96	Аналитический метод	0.10	Закрепление отсутствует
6047	928826.10	4227800.08	Аналитический метод	0.10	Закрепление отсутствует

2. Сведения о характерных точках границ объекта					
Обозначение характерных точек границ	Координаты, м		Метод определения координат характерной точки	Средняя квадратическая погрешность положения характерной точки (Mt), м	Описание обозначения точки на местности (при наличии)
	X	Y			
1	2	3	4	5	6
6048	928827.97	4227822.62	Аналитический метод	0.10	Закрепление отсутствует
6049	928827.14	4227828.68	Аналитический метод	0.10	Закрепление отсутствует
6050	928826.42	4227832.69	Аналитический метод	0.10	Закрепление отсутствует
6051	928825.55	4227836.39	Аналитический метод	0.10	Закрепление отсутствует
6052	928824.41	4227840.02	Аналитический метод	0.10	Закрепление отсутствует
6053	928822.26	4227850.71	Аналитический метод	0.10	Закрепление отсутствует
6054	928821.29	4227853.94	Аналитический метод	0.10	Закрепление отсутствует
6055	928820.06	4227857.11	Аналитический метод	0.10	Закрепление отсутствует
6056	928818.60	4227860.19	Аналитический метод	0.10	Закрепление отсутствует
6057	928816.51	4227863.80	Аналитический метод	0.10	Закрепление отсутствует
6058	928814.46	4227866.68	Аналитический метод	0.10	Закрепление отсутствует
6059	928810.46	4227871.54	Аналитический метод	0.10	Закрепление отсутствует
6060	928805.15	4227877.38	Аналитический метод	0.10	Закрепление отсутствует
6061	928802.54	4227880.45	Аналитический метод	0.10	Закрепление отсутствует
6062	928792.16	4227890.92	Аналитический метод	0.10	Закрепление отсутствует
6063	928783.40	4227898.12	Аналитический метод	0.10	Закрепление отсутствует
6064	928778.05	4227907.12	Аналитический метод	0.10	Закрепление отсутствует
6065	928764.25	4227919.36	Аналитический метод	0.10	Закрепление отсутствует
6066	928760.50	4227922.80	Аналитический метод	0.10	Закрепление отсутствует
6067	928756.75	4227926.54	Аналитический метод	0.10	Закрепление отсутствует
6068	928752.72	4227931.11	Аналитический метод	0.10	Закрепление отсутствует
6069	928751.51	4227935.28	Аналитический метод	0.10	Закрепление отсутствует
6070	928750.34	4227940.34	Аналитический метод	0.10	Закрепление отсутствует
6071	928747.88	4227945.00	Аналитический метод	0.10	Закрепление отсутствует
6072	928745.83	4227949.74	Аналитический метод	0.10	Закрепление отсутствует

2. Сведения о характерных точках границ объекта					
Обозначение характерных точек границ	Координаты, м		Метод определения координат характерной точки	Средняя квадратическая погрешность положения характерной точки (Mt), м	Описание обозначения точки на местности (при наличии)
	X	Y			
1	2	3	4	5	6
6073	928744.14	4227954.61	Аналитический метод	0.10	Закрепление отсутствует
6074	928742.83	4227959.60	Аналитический метод	0.10	Закрепление отсутствует
6075	928741.90	4227964.70	Аналитический метод	0.10	Закрепление отсутствует
6076	928741.57	4227967.47	Аналитический метод	0.10	Закрепление отсутствует
6077	928741.26	4227973.04	Аналитический метод	0.10	Закрепление отсутствует
6078	928741.38	4227978.06	Аналитический метод	0.10	Закрепление отсутствует
6079	928741.86	4227983.05	Аналитический метод	0.10	Закрепление отсутствует
6080	928742.70	4227988.00	Аналитический метод	0.10	Закрепление отсутствует
6081	928744.56	4227995.26	Аналитический метод	0.10	Закрепление отсутствует
6082	928746.20	4228000.19	Аналитический метод	0.10	Закрепление отсутствует
6083	928748.21	4228004.99	Аналитический метод	0.10	Закрепление отсутствует
6084	928750.58	4228009.63	Аналитический метод	0.10	Закрепление отсутствует
6085	928753.31	4228014.09	Аналитический метод	0.10	Закрепление отсутствует
6086	928756.02	4228017.87	Аналитический метод	0.10	Закрепление отсутствует
6087	928757.83	4228023.44	Аналитический метод	0.10	Закрепление отсутствует
6088	928759.07	4228026.51	Аналитический метод	0.10	Закрепление отсутствует
6089	928760.74	4228030.11	Аналитический метод	0.10	Закрепление отсутствует
6090	928763.12	4228032.08	Аналитический метод	0.10	Закрепление отсутствует
6091	928767.72	4228035.49	Аналитический метод	0.10	Закрепление отсутствует
6092	928772.68	4228038.59	Аналитический метод	0.10	Закрепление отсутствует
6093	928776.95	4228040.53	Аналитический метод	0.10	Закрепление отсутствует
6094	928785.13	4228043.38	Аналитический метод	0.10	Закрепление отсутствует
6095	928793.28	4228045.68	Аналитический метод	0.10	Закрепление отсутствует
6096	928804.01	4228045.16	Аналитический метод	0.10	Закрепление отсутствует
6097	928806.06	4228045.80	Аналитический метод	0.10	Закрепление отсутствует

2. Сведения о характерных точках границ объекта					
Обозначение характерных точек границ	Координаты, м		Метод определения координат характерной точки	Средняя квадратическая погрешность положения характерной точки (Mt), м	Описание обозначения точки на местности (при наличии)
	X	Y			
1	2	3	4	5	6
6098	928811.89	4228049.22	Аналитический метод	0.10	Закрепление отсутствует
6099	928815.64	4228051.63	Аналитический метод	0.10	Закрепление отсутствует
6100	928819.41	4228054.40	Аналитический метод	0.10	Закрепление отсутствует
6101	928821.40	4228056.06	Аналитический метод	0.10	Закрепление отсутствует
6102	928823.05	4228056.95	Аналитический метод	0.10	Закрепление отсутствует
6103	928825.96	4228058.99	Аналитический метод	0.10	Закрепление отсутствует
6104	928828.78	4228061.31	Аналитический метод	0.10	Закрепление отсутствует
6105	928831.40	4228063.83	Аналитический метод	0.10	Закрепление отсутствует
6106	928833.83	4228066.54	Аналитический метод	0.10	Закрепление отсутствует
6107	928835.38	4228068.53	Аналитический метод	0.10	Закрепление отсутствует
6108	928833.79	4228069.65	Аналитический метод	0.10	Закрепление отсутствует
6109	928836.03	4228073.38	Аналитический метод	0.10	Закрепление отсутствует
6110	928837.62	4228076.39	Аналитический метод	0.10	Закрепление отсутствует
6111	928838.97	4228079.49	Аналитический метод	0.10	Закрепление отсутствует
6112	928840.08	4228082.68	Аналитический метод	0.10	Закрепление отсутствует
6113	928840.95	4228085.93	Аналитический метод	0.10	Закрепление отсутствует
6114	928841.36	4228087.86	Аналитический метод	0.10	Закрепление отсутствует
6115	928843.80	4228094.20	Аналитический метод	0.10	Закрепление отсутствует
6116	928845.13	4228098.42	Аналитический метод	0.10	Закрепление отсутствует
6117	928846.92	4228105.09	Аналитический метод	0.10	Закрепление отсутствует
6118	928849.75	4228140.41	Аналитический метод	0.10	Закрепление отсутствует
6119	928848.89	4228146.58	Аналитический метод	0.10	Закрепление отсутствует
6120	928848.17	4228150.60	Аналитический метод	0.10	Закрепление отсутствует
6121	928847.31	4228154.32	Аналитический метод	0.10	Закрепление отсутствует
6122	928846.19	4228157.95	Аналитический метод	0.10	Закрепление отсутствует

2. Сведения о характерных точках границ объекта					
Обозначение характерных точек границ	Координаты, м		Метод определения координат характерной точки	Средняя квадратическая погрешность положения характерной точки (Mt), м	Описание обозначения точки на местности (при наличии)
	X	Y			
1	2	3	4	5	6
6123	928844.94	4228164.82	Аналитический метод	0.10	Закрепление отсутствует
6124	928844.02	4228168.10	Аналитический метод	0.10	Закрепление отсутствует
6125	928842.86	4228171.30	Аналитический метод	0.10	Закрепление отсутствует
6126	928841.46	4228174.42	Аналитический метод	0.10	Закрепление отсутствует
6127	928839.85	4228177.36	Аналитический метод	0.10	Закрепление отсутствует
6128	928837.86	4228180.17	Аналитический метод	0.10	Закрепление отсутствует
6129	928835.63	4228182.86	Аналитический метод	0.10	Закрепление отсутствует
6130	928833.20	4228185.36	Аналитический метод	0.10	Закрепление отсутствует
6131	928830.31	4228187.90	Аналитический метод	0.10	Закрепление отсутствует
6132	928824.01	4228195.55	Аналитический метод	0.10	Закрепление отсутствует
6133	928817.73	4228199.76	Аналитический метод	0.10	Закрепление отсутствует
6134	928811.75	4228202.06	Аналитический метод	0.10	Закрепление отсутствует
6135	928785.46	4228217.36	Аналитический метод	0.10	Закрепление отсутствует
6136	928766.06	4228232.58	Аналитический метод	0.10	Закрепление отсутствует
6137	928755.70	4228234.56	Аналитический метод	0.10	Закрепление отсутствует
6138	928742.57	4228243.27	Аналитический метод	0.10	Закрепление отсутствует
6139	928731.55	4228250.04	Аналитический метод	0.10	Закрепление отсутствует
6140	928729.60	4228251.03	Аналитический метод	0.10	Закрепление отсутствует
6141	928722.33	4228259.63	Аналитический метод	0.10	Закрепление отсутствует
6142	928717.59	4228262.99	Аналитический метод	0.10	Закрепление отсутствует
6143	928712.64	4228266.99	Аналитический метод	0.10	Закрепление отсутствует
6144	928708.33	4228271.02	Аналитический метод	0.10	Закрепление отсутствует
6145	928704.69	4228275.01	Аналитический метод	0.10	Закрепление отсутствует
6146	928699.49	4228281.76	Аналитический метод	0.10	Закрепление отсутствует
6147	928702.14	4228283.54	Аналитический метод	0.10	Закрепление отсутствует

2. Сведения о характерных точках границ объекта					
Обозначение характерных точек границ	Координаты, м		Метод определения координат характерной точки	Средняя квадратическая погрешность положения характерной точки (Mt), м	Описание обозначения точки на местности (при наличии)
	X	Y			
1	2	3	4	5	6
6148	928699.76	4228287.75	Аналитический метод	0.10	Закрепление отсутствует
6149	928697.51	4228292.48	Аналитический метод	0.10	Закрепление отсутствует
6150	928695.64	4228297.38	Аналитический метод	0.10	Закрепление отсутствует
6151	928694.13	4228302.40	Аналитический метод	0.10	Закрепление отсутствует
6152	928693.01	4228307.53	Аналитический метод	0.10	Закрепление отсутствует
6153	928692.17	4228312.68	Аналитический метод	0.10	Закрепление отсутствует
6154	928691.72	4228317.94	Аналитический метод	0.10	Закрепление отсутствует
6155	928691.65	4228320.58	Аналитический метод	0.10	Закрепление отсутствует
6156	928691.79	4228325.88	Аналитический метод	0.10	Закрепление отсутствует
6157	928692.34	4228331.16	Аналитический метод	0.10	Закрепление отсутствует
6158	928693.31	4228336.45	Аналитический метод	0.10	Закрепление отсутствует
6159	928694.10	4228339.29	Аналитический метод	0.10	Закрепление отсутствует
6160	928695.99	4228344.76	Аналитический метод	0.10	Закрепление отсутствует
6161	928699.22	4228351.80	Аналитический метод	0.10	Закрепление отсутствует
6162	928701.78	4228356.26	Аналитический метод	0.10	Закрепление отсутствует
6163	928704.67	4228360.54	Аналитический метод	0.10	Закрепление отсутствует
6164	928707.98	4228364.78	Аналитический метод	0.10	Закрепление отсутствует
6165	928709.85	4228366.92	Аналитический метод	0.10	Закрепление отсутствует
6166	928713.83	4228370.99	Аналитический метод	0.10	Закрепление отсутствует
6167	928718.14	4228374.72	Аналитический метод	0.10	Закрепление отсутствует
6168	928722.79	4228378.13	Аналитический метод	0.10	Закрепление отсутствует
6169	928728.48	4228381.33	Аналитический метод	0.10	Закрепление отсутствует
6170	928735.64	4228384.63	Аналитический метод	0.10	Закрепление отсутствует
6171	928742.34	4228387.36	Аналитический метод	0.10	Закрепление отсутствует
6172	928751.12	4228392.17	Аналитический метод	0.10	Закрепление отсутствует

2. Сведения о характерных точках границ объекта					
Обозначение характерных точек границ	Координаты, м		Метод определения координат характерной точки	Средняя квадратическая погрешность положения характерной точки (Mt), м	Описание обозначения точки на местности (при наличии)
	X	Y			
1	2	3	4	5	6
6173	928758.78	4228400.28	Аналитический метод	0.10	Закрепление отсутствует
6174	928773.75	4228405.12	Аналитический метод	0.10	Закрепление отсутствует
6175	928788.17	4228410.96	Аналитический метод	0.10	Закрепление отсутствует
6176	928793.18	4228410.73	Аналитический метод	0.10	Закрепление отсутствует
6177	928798.91	4228410.82	Аналитический метод	0.10	Закрепление отсутствует
6178	928820.61	4228421.87	Аналитический метод	0.10	Закрепление отсутствует
6179	928829.76	4228426.42	Аналитический метод	0.10	Закрепление отсутствует
6180	928833.27	4228427.65	Аналитический метод	0.10	Закрепление отсутствует
6181	928838.50	4228430.98	Аналитический метод	0.10	Закрепление отсутствует
6182	928841.87	4228433.28	Аналитический метод	0.10	Закрепление отсутствует
6183	928844.90	4228435.63	Аналитический метод	0.10	Закрепление отсутствует
6184	928847.89	4228438.28	Аналитический метод	0.10	Закрепление отсутствует
6185	928852.83	4228441.47	Аналитический метод	0.10	Закрепление отсутствует
6186	928855.60	4228443.69	Аналитический метод	0.10	Закрепление отсутствует
6187	928858.18	4228446.09	Аналитический метод	0.10	Закрепление отсутствует
6188	928861.61	4228450.20	Аналитический метод	0.10	Закрепление отсутствует
6189	928863.65	4228453.17	Аналитический метод	0.10	Закрепление отсутствует
6190	928865.46	4228456.30	Аналитический метод	0.10	Закрепление отсутствует
6191	928867.03	4228459.57	Аналитический метод	0.10	Закрепление отсутствует
6192	928868.35	4228462.94	Аналитический метод	0.10	Закрепление отсутствует
6193	928869.42	4228466.58	Аналитический метод	0.10	Закрепление отсутствует
6194	928871.81	4228472.49	Аналитический метод	0.10	Закрепление отсутствует
6195	928875.30	4228484.18	Аналитический метод	0.10	Закрепление отсутствует
6196	928876.61	4228509.47	Аналитический метод	0.10	Закрепление отсутствует
6197	928879.22	4228533.48	Аналитический метод	0.10	Закрепление отсутствует

2. Сведения о характерных точках границ объекта					
Обозначение характерных точек границ	Координаты, м		Метод определения координат характерной точки	Средняя квадратическая погрешность положения характерной точки (Mt), м	Описание обозначения точки на местности (при наличии)
	X	Y			
1	2	3	4	5	6
6198	928880.40	4228559.28	Аналитический метод	0.10	Закрепление отсутствует
6199	928881.61	4228574.82	Аналитический метод	0.10	Закрепление отсутствует
6200	928882.17	4228584.24	Аналитический метод	0.10	Закрепление отсутствует
6201	928883.53	4228600.15	Аналитический метод	0.10	Закрепление отсутствует
6202	928883.83	4228609.10	Аналитический метод	0.10	Закрепление отсутствует
6203	928885.13	4228634.12	Аналитический метод	0.10	Закрепление отсутствует
6204	928886.71	4228658.79	Аналитический метод	0.10	Закрепление отсутствует
6205	928883.72	4228681.78	Аналитический метод	0.10	Закрепление отсутствует
6206	928883.45	4228684.50	Аналитический метод	0.10	Закрепление отсутствует
6207	928885.27	4228689.84	Аналитический метод	0.10	Закрепление отсутствует
6208	928888.78	4228709.16	Аналитический метод	0.10	Закрепление отсутствует
6209	928889.27	4228733.32	Аналитический метод	0.10	Закрепление отсутствует
6210	928889.75	4228745.61	Аналитический метод	0.10	Закрепление отсутствует
6211	928883.99	4228738.91	Аналитический метод	0.10	Закрепление отсутствует
6212	928873.78	4228738.13	Аналитический метод	0.10	Закрепление отсутствует
6213	928870.83	4228777.02	Аналитический метод	0.10	Закрепление отсутствует
6214	928892.00	4228778.63	Аналитический метод	0.10	Закрепление отсутствует
6215	928892.69	4228783.76	Аналитический метод	0.10	Закрепление отсутствует
6216	928891.30	4228793.84	Аналитический метод	0.10	Закрепление отсутствует
6217	928894.75	4228824.50	Аналитический метод	0.10	Закрепление отсутствует
6218	928898.90	4228834.15	Аналитический метод	0.10	Закрепление отсутствует
6219	928899.98	4228858.65	Аналитический метод	0.10	Закрепление отсутствует
6220	928902.13	4228883.61	Аналитический метод	0.10	Закрепление отсутствует
6221	928904.10	4228908.48	Аналитический метод	0.10	Закрепление отсутствует
6222	928904.77	4228922.24	Аналитический метод	0.10	Закрепление отсутствует

2. Сведения о характерных точках границ объекта					
Обозначение характерных точек границ	Координаты, м		Метод определения координат характерной точки	Средняя квадратическая погрешность положения характерной точки (Mt), м	Описание обозначения точки на местности (при наличии)
	X	Y			
1	2	3	4	5	6
6223	928904.00	4228927.34	Аналитический метод	0.10	Закрепление отсутствует
6224	928903.06	4228932.48	Аналитический метод	0.10	Закрепление отсутствует
6225	928902.13	4228936.51	Аналитический метод	0.10	Закрепление отсутствует
6226	928900.92	4228940.50	Аналитический метод	0.10	Закрепление отсутствует
6227	928899.73	4228946.14	Аналитический метод	0.10	Закрепление отсутствует
6228	928898.64	4228949.62	Аналитический метод	0.10	Закрепление отсутствует
6229	928897.33	4228952.92	Аналитический метод	0.10	Закрепление отсутствует
6230	928895.60	4228956.02	Аналитический метод	0.10	Закрепление отсутствует
6231	928893.62	4228959.02	Аналитический метод	0.10	Закрепление отсутствует
6232	928891.43	4228961.83	Аналитический метод	0.10	Закрепление отсутствует
6233	928889.06	4228964.45	Аналитический метод	0.10	Закрепление отсутствует
6234	928887.19	4228966.24	Аналитический метод	0.10	Закрепление отсутствует
6235	928885.74	4228964.81	Аналитический метод	0.10	Закрепление отсутствует
6236	928882.36	4228967.46	Аналитический метод	0.10	Закрепление отсутствует
6237	928879.73	4228969.29	Аналитический метод	0.10	Закрепление отсутствует
6238	928877.06	4228970.88	Аналитический метод	0.10	Закрепление отсутствует
6239	928875.56	4228973.19	Аналитический метод	0.10	Закрепление отсутствует
6240	928871.86	4228977.84	Аналитический метод	0.10	Закрепление отсутствует
6241	928869.69	4228979.96	Аналитический метод	0.10	Закрепление отсутствует
6242	928863.84	4228983.36	Аналитический метод	0.10	Закрепление отсутствует
6243	928859.88	4228985.30	Аналитический метод	0.10	Закрепление отсутствует
6244	928853.70	4228988.01	Аналитический метод	0.10	Закрепление отсутствует
6245	928830.92	4228992.69	Аналитический метод	0.10	Закрепление отсутствует
6246	928823.76	4228993.89	Аналитический метод	0.10	Закрепление отсутствует
6247	928802.46	4228998.20	Аналитический метод	0.10	Закрепление отсутствует

2. Сведения о характерных точках границ объекта					
Обозначение характерных точек границ	Координаты, м		Метод определения координат характерной точки	Средняя квадратическая погрешность положения характерной точки (Mt), м	Описание обозначения точки на местности (при наличии)
	X	Y			
1	2	3	4	5	6
6248	928791.56	4229000.52	Аналитический метод	0.10	Закрепление отсутствует
6249	928783.90	4229002.66	Аналитический метод	0.10	Закрепление отсутствует
6250	928778.88	4229004.25	Аналитический метод	0.10	Закрепление отсутствует
6251	928773.99	4229006.06	Аналитический метод	0.10	Закрепление отсутствует
6252	928771.12	4229006.78	Аналитический метод	0.10	Закрепление отсутствует
6253	928768.47	4229007.66	Аналитический метод	0.10	Закрепление отсутствует
6254	928763.03	4229010.01	Аналитический метод	0.10	Закрепление отсутствует
6255	928757.82	4229012.80	Аналитический метод	0.10	Закрепление отсутствует
6256	928750.47	4229017.56	Аналитический метод	0.10	Закрепление отсутствует
6257	928747.77	4229019.46	Аналитический метод	0.10	Закрепление отсутствует
6258	928742.65	4229025.21	Аналитический метод	0.10	Закрепление отсутствует
6259	928740.89	4229027.38	Аналитический метод	0.10	Закрепление отсутствует
6260	928737.62	4229031.91	Аналитический метод	0.10	Закрепление отсутствует
6261	928734.71	4229036.68	Аналитический метод	0.10	Закрепление отсутствует
6262	928732.18	4229041.65	Аналитический метод	0.10	Закрепление отсутствует
6263	928730.09	4229046.78	Аналитический метод	0.10	Закрепление отсутствует
6264	928728.44	4229051.96	Аналитический метод	0.10	Закрепление отсутствует
6265	928727.20	4229057.24	Аналитический метод	0.10	Закрепление отсутствует
6266	928726.36	4229062.59	Аналитический метод	0.10	Закрепление отсутствует
6267	928725.92	4229067.99	Аналитический метод	0.10	Закрепление отсутствует
6268	928725.90	4229073.44	Аналитический метод	0.10	Закрепление отсутствует
6269	928726.43	4229078.84	Аналитический метод	0.10	Закрепление отсутствует
6270	928727.35	4229084.14	Аналитический метод	0.10	Закрепление отсутствует
6271	928727.96	4229086.76	Аналитический метод	0.10	Закрепление отсутствует
6272	928729.48	4229091.92	Аналитический метод	0.10	Закрепление отсутствует

2. Сведения о характерных точках границ объекта					
Обозначение характерных точек границ	Координаты, м		Метод определения координат характерной точки	Средняя квадратическая погрешность положения характерной точки (Mt), м	Описание обозначения точки на местности (при наличии)
	X	Y			
1	2	3	4	5	6
6273	928731.39	4229096.93	Аналитический метод	0.10	Закрепление отсутствует
6274	928733.57	4229101.60	Аналитический метод	0.10	Закрепление отсутствует
6275	928734.52	4229104.00	Аналитический метод	0.10	Закрепление отсутствует
6276	928736.90	4229109.14	Аналитический метод	0.10	Закрепление отсутствует
6277	928738.69	4229111.80	Аналитический метод	0.10	Закрепление отсутствует
6278	928742.44	4229116.67	Аналитический метод	0.10	Закрепление отсутствует
6279	928748.51	4229123.22	Аналитический метод	0.10	Закрепление отсутствует
6280	928752.52	4229127.02	Аналитический метод	0.10	Закрепление отсутствует
6281	928756.54	4229130.34	Аналитический метод	0.10	Закрепление отсутствует
6282	928760.93	4229133.44	Аналитический метод	0.10	Закрепление отсутствует
6283	928766.03	4229135.93	Аналитический метод	0.10	Закрепление отсутствует
6284	928771.18	4229137.97	Аналитический метод	0.10	Закрепление отсутствует
6285	928779.05	4229140.39	Аналитический метод	0.10	Закрепление отсутствует
6286	928784.72	4229141.73	Аналитический метод	0.10	Закрепление отсутствует
6287	928788.98	4229142.28	Аналитический метод	0.10	Закрепление отсутствует
6288	928794.25	4229142.67	Аналитический метод	0.10	Закрепление отсутствует
6289	928854.16	4229142.78	Аналитический метод	0.10	Закрепление отсутствует
6290	928859.70	4229142.83	Аналитический метод	0.10	Закрепление отсутствует
6291	928868.67	4229145.08	Аналитический метод	0.10	Закрепление отсутствует
6292	928872.61	4229146.33	Аналитический метод	0.10	Закрепление отсутствует
6293	928876.24	4229147.78	Аналитический метод	0.10	Закрепление отсутствует
6294	928880.87	4229149.27	Аналитический метод	0.10	Закрепление отсутствует
6295	928884.27	4229150.60	Аналитический метод	0.10	Закрепление отсутствует
6296	928887.53	4229152.19	Аналитический метод	0.10	Закрепление отсутствует
6297	928890.63	4229154.02	Аналитический метод	0.10	Закрепление отсутствует

2. Сведения о характерных точках границ объекта					
Обозначение характерных точек границ	Координаты, м		Метод определения координат характерной точки	Средняя квадратическая погрешность положения характерной точки (Mt), м	Описание обозначения точки на местности (при наличии)
	X	Y			
1	2	3	4	5	6
6298	928898.11	4229159.09	Аналитический метод	0.10	Закрепление отсутствует
6299	928900.75	4229161.22	Аналитический метод	0.10	Закрепление отсутствует
6300	928903.24	4229163.55	Аналитический метод	0.10	Закрепление отсутствует
6301	928905.55	4229166.07	Аналитический метод	0.10	Закрепление отсутствует
6302	928907.61	4229168.69	Аналитический метод	0.10	Закрепление отсутствует
6303	928909.27	4229171.60	Аналитический метод	0.10	Закрепление отсутствует
6304	928910.75	4229174.71	Аналитический метод	0.10	Закрепление отсутствует
6305	928911.99	4229177.92	Аналитический метод	0.10	Закрепление отсутствует
6306	928914.48	4229186.62	Аналитический метод	0.10	Закрепление отсутствует
6307	928915.64	4229191.16	Аналитический метод	0.10	Закрепление отсутствует
6308	928916.49	4229195.30	Аналитический метод	0.10	Закрепление отсутствует
6309	928917.70	4229200.38	Аналитический метод	0.10	Закрепление отсутствует
6310	928918.12	4229209.54	Аналитический метод	0.10	Закрепление отсутствует
6311	928918.28	4229216.43	Аналитический метод	0.10	Закрепление отсутствует
6312	928918.18	4229219.56	Аналитический метод	0.10	Закрепление отсутствует
6313	928919.65	4229234.64	Аналитический метод	0.10	Закрепление отсутствует
6314	928921.10	4229256.83	Аналитический метод	0.10	Закрепление отсутствует
6315	928923.84	4229284.48	Аналитический метод	0.10	Закрепление отсутствует
6316	928929.56	4229359.26	Аналитический метод	0.10	Закрепление отсутствует
6317	928931.67	4229383.16	Аналитический метод	0.10	Закрепление отсутствует
6318	928934.27	4229409.05	Аналитический метод	0.10	Закрепление отсутствует
6319	928937.00	4229458.88	Аналитический метод	0.10	Закрепление отсутствует
6320	928938.02	4229482.90	Аналитический метод	0.10	Закрепление отсутствует
6321	928938.69	4229508.93	Аналитический метод	0.10	Закрепление отсутствует
6322	928940.25	4229523.94	Аналитический метод	0.10	Закрепление отсутствует

2. Сведения о характерных точках границ объекта					
Обозначение характерных точек границ	Координаты, м		Метод определения координат характерной точки	Средняя квадратическая погрешность положения характерной точки (Mt), м	Описание обозначения точки на местности (при наличии)
	X	Y			
1	2	3	4	5	6
6323	928942.77	4229558.46	Аналитический метод	0.10	Закрепление отсутствует
6324	928942.01	4229565.51	Аналитический метод	0.10	Закрепление отсутствует
6325	928940.47	4229574.24	Аналитический метод	0.10	Закрепление отсутствует
6326	928939.93	4229576.58	Аналитический метод	0.10	Закрепление отсутствует
6327	928940.40	4229583.60	Аналитический метод	0.10	Закрепление отсутствует
6328	928941.85	4229583.88	Аналитический метод	0.10	Закрепление отсутствует
6329	928937.51	4229591.84	Аналитический метод	0.10	Закрепление отсутствует
6330	928935.51	4229595.32	Аналитический метод	0.10	Закрепление отсутствует
6331	928931.02	4229601.67	Аналитический метод	0.10	Закрепление отсутствует
6332	928928.66	4229604.46	Аналитический метод	0.10	Закрепление отсутствует
6333	928926.08	4229607.06	Аналитический метод	0.10	Закрепление отсутствует
6334	928923.11	4229609.62	Аналитический метод	0.10	Закрепление отсутствует
6335	928920.94	4229611.98	Аналитический метод	0.10	Закрепление отсутствует
6336	928915.72	4229617.01	Аналитический метод	0.10	Закрепление отсутствует
6337	928910.07	4229621.77	Аналитический метод	0.10	Закрепление отсутствует
6338	928896.27	4229629.74	Аналитический метод	0.10	Закрепление отсутствует
6339	928877.87	4229639.58	Аналитический метод	0.10	Закрепление отсутствует
6340	928869.87	4229643.74	Аналитический метод	0.10	Закрепление отсутствует
6341	928864.02	4229646.62	Аналитический метод	0.10	Закрепление отсутствует
6342	928859.53	4229648.99	Аналитический метод	0.10	Закрепление отсутствует
6343	928854.98	4229651.66	Аналитический метод	0.10	Закрепление отсутствует
6344	928851.14	4229654.23	Аналитический метод	0.10	Закрепление отсутствует
6345	928848.98	4229655.89	Аналитический метод	0.10	Закрепление отсутствует
6346	928844.90	4229659.42	Аналитический метод	0.10	Закрепление отсутствует
6347	928841.11	4229663.25	Аналитический метод	0.10	Закрепление отсутствует

2. Сведения о характерных точках границ объекта					
Обозначение характерных точек границ	Координаты, м		Метод определения координат характерной точки	Средняя квадратическая погрешность положения характерной точки (Mt), м	Описание обозначения точки на местности (при наличии)
	X	Y			
1	2	3	4	5	6
6348	928837.62	4229667.37	Аналитический метод	0.10	Закрепление отсутствует
6349	928834.44	4229671.77	Аналитический метод	0.10	Закрепление отсутствует
6350	928831.72	4229676.31	Аналитический метод	0.10	Закрепление отсутствует
6351	928829.36	4229681.03	Аналитический метод	0.10	Закрепление отсутствует
6352	928827.35	4229685.92	Аналитический метод	0.10	Закрепление отсутствует
6353	928825.72	4229690.96	Аналитический метод	0.10	Закрепление отсутствует
6354	928824.47	4229696.11	Аналитический метод	0.10	Закрепление отсутствует
6355	928823.96	4229698.90	Аналитический метод	0.10	Закрепление отсутствует
6356	928823.69	4229701.61	Аналитический метод	0.10	Закрепление отсутствует
6357	928823.46	4229706.92	Аналитический метод	0.10	Закрепление отсутствует
6358	928823.63	4229712.23	Аналитический метод	0.10	Закрепление отсутствует
6359	928824.20	4229717.50	Аналитический метод	0.10	Закрепление отсутствует
6360	928825.17	4229722.69	Аналитический метод	0.10	Закрепление отсутствует
6361	928825.71	4229724.87	Аналитический метод	0.10	Закрепление отсутствует
6362	928824.28	4229725.30	Аналитический метод	0.10	Закрепление отсутствует
6363	928825.60	4229730.63	Аналитический метод	0.10	Закрепление отсутствует
6364	928827.20	4229735.80	Аналитический метод	0.10	Закрепление отсутствует
6365	928829.19	4229740.84	Аналитический метод	0.10	Закрепление отсутствует
6366	928831.57	4229745.74	Аналитический метод	0.10	Закрепление отсутствует
6367	928834.32	4229750.47	Аналитический метод	0.10	Закрепление отсутствует
6368	928837.41	4229754.95	Аналитический метод	0.10	Закрепление отсутствует
6369	928839.63	4229757.64	Аналитический метод	0.10	Закрепление отсутствует
6370	928843.30	4229761.57	Аналитический метод	0.10	Закрепление отсутствует
6371	928847.25	4229765.23	Аналитический метод	0.10	Закрепление отсутствует
6372	928851.47	4229768.58	Аналитический метод	0.10	Закрепление отсутствует

2. Сведения о характерных точках границ объекта					
Обозначение характерных точек границ	Координаты, м		Метод определения координат характерной точки	Средняя квадратическая погрешность положения характерной точки (Mt), м	Описание обозначения точки на местности (при наличии)
	X	Y			
1	2	3	4	5	6
6373	928855.94	4229771.62	Аналитический метод	0.10	Закрепление отсутствует
6374	928860.68	4229774.36	Аналитический метод	0.10	Закрепление отсутствует
6375	928863.50	4229775.61	Аналитический метод	0.10	Закрепление отсутствует
6376	928868.68	4229777.20	Аналитический метод	0.10	Закрепление отсутствует
6377	928873.62	4229778.39	Аналитический метод	0.10	Закрепление отсутствует
6378	928878.40	4229779.32	Аналитический метод	0.10	Закрепление отсутствует
6379	928885.12	4229780.41	Аналитический метод	0.10	Закрепление отсутствует
6380	928911.68	4229787.18	Аналитический метод	0.10	Закрепление отсутствует
6381	928919.81	4229791.12	Аналитический метод	0.10	Закрепление отсутствует
6382	928923.88	4229793.38	Аналитический метод	0.10	Закрепление отсутствует
6383	928927.73	4229795.88	Аналитический метод	0.10	Закрепление отсутствует
6384	928931.27	4229797.42	Аналитический метод	0.10	Закрепление отсутствует
6385	928935.58	4229800.24	Аналитический метод	0.10	Закрепление отсутствует
6386	928938.31	4229802.42	Аналитический метод	0.10	Закрепление отсутствует
6387	928940.87	4229804.80	Аналитический метод	0.10	Закрепление отсутствует
6388	928943.24	4229807.36	Аналитический метод	0.10	Закрепление отсутствует
6389	928947.60	4229813.13	Аналитический метод	0.10	Закрепление отсутствует
6390	928949.41	4229816.07	Аналитический метод	0.10	Закрепление отсутствует
6391	928951.00	4229819.14	Аналитический метод	0.10	Закрепление отсутствует
6392	928952.35	4229822.33	Аналитический метод	0.10	Закрепление отсутствует
6393	928953.46	4229825.61	Аналитический метод	0.10	Закрепление отсутствует
6394	928954.31	4229828.97	Аналитический метод	0.10	Закрепление отсутствует
6395	928954.89	4229832.43	Аналитический метод	0.10	Закрепление отсутствует
6396	928955.21	4229835.93	Аналитический метод	0.10	Закрепление отсутствует
6397	928955.27	4229839.45	Аналитический метод	0.10	Закрепление отсутствует

2. Сведения о характерных точках границ объекта					
Обозначение характерных точек границ	Координаты, м		Метод определения координат характерной точки	Средняя квадратическая погрешность положения характерной точки (Mt), м	Описание обозначения точки на местности (при наличии)
	X	Y			
1	2	3	4	5	6
6398	928955.06	4229842.96	Аналитический метод	0.10	Закрепление отсутствует
6399	928954.13	4229849.35	Аналитический метод	0.10	Закрепление отсутствует
6400	928956.11	4229849.74	Аналитический метод	0.10	Закрепление отсутствует
6401	928954.52	4229854.50	Аналитический метод	0.10	Закрепление отсутствует
6402	928952.88	4229858.20	Аналитический метод	0.10	Закрепление отсутствует
6403	928950.93	4229861.75	Аналитический метод	0.10	Закрепление отсутствует
6404	928947.61	4229866.72	Аналитический метод	0.10	Закрепление отсутствует
6405	928945.44	4229869.56	Аналитический метод	0.10	Закрепление отсутствует
6406	928943.06	4229872.25	Аналитический метод	0.10	Закрепление отсутствует
6407	928940.48	4229874.75	Аналитический метод	0.10	Закрепление отсутствует
6408	928936.40	4229878.13	Аналитический метод	0.10	Закрепление отсутствует
6409	928934.28	4229880.20	Аналитический метод	0.10	Закрепление отсутствует
6410	928931.07	4229882.88	Аналитический метод	0.10	Закрепление отсутствует
6411	928927.51	4229885.54	Аналитический метод	0.10	Закрепление отсутствует
6412	928921.97	4229889.37	Аналитический метод	0.10	Закрепление отсутствует
6413	928914.48	4229892.36	Аналитический метод	0.10	Закрепление отсутствует
6414	928892.00	4229903.57	Аналитический метод	0.10	Закрепление отсутствует
6415	928886.16	4229906.28	Аналитический метод	0.10	Закрепление отсутствует
6416	928879.59	4229909.00	Аналитический метод	0.10	Закрепление отсутствует
6417	928875.13	4229911.00	Аналитический метод	0.10	Закрепление отсутствует
6418	928870.61	4229913.28	Аналитический метод	0.10	Закрепление отсутствует
6419	928866.65	4229915.54	Аналитический метод	0.10	Закрепление отсутствует
6420	928862.49	4229918.40	Аналитический метод	0.10	Закрепление отсутствует
6421	928858.30	4229922.11	Аналитический метод	0.10	Закрепление отсутствует
6422	928854.48	4229926.07	Аналитический метод	0.10	Закрепление отсутствует

2. Сведения о характерных точках границ объекта					
Обозначение характерных точек границ	Координаты, м		Метод определения координат характерной точки	Средняя квадратическая погрешность положения характерной точки (Mt), м	Описание обозначения точки на местности (при наличии)
	X	Y			
1	2	3	4	5	6
6423	928850.99	4229930.32	Аналитический метод	0.10	Закрепление отсутствует
6424	928847.84	4229934.83	Аналитический метод	0.10	Закрепление отсутствует
6425	928844.01	4229941.73	Аналитический метод	0.10	Закрепление отсутствует
6426	928841.91	4229946.55	Аналитический метод	0.10	Закрепление отсутствует
6427	928840.18	4229951.50	Аналитический метод	0.10	Закрепление отсутствует
6428	928838.83	4229956.57	Аналитический метод	0.10	Закрепление отсутствует
6429	928837.87	4229961.74	Аналитический метод	0.10	Закрепление отсутствует
6430	928837.36	4229967.08	Аналитический метод	0.10	Закрепление отсутствует
6431	928837.27	4229972.42	Аналитический метод	0.10	Закрепление отсутствует
6432	928837.59	4229977.75	Аналитический метод	0.10	Закрепление отсутствует
6433	928838.44	4229983.68	Аналитический метод	0.10	Закрепление отсутствует
6434	928839.14	4229986.94	Аналитический метод	0.10	Закрепление отсутствует
6435	928839.99	4229990.15	Аналитический метод	0.10	Закрепление отсутствует
6436	928840.86	4229992.87	Аналитический метод	0.10	Закрепление отсутствует
6437	928842.92	4229998.16	Аналитический метод	0.10	Закрепление отсутствует
6438	928845.41	4230003.25	Аналитический метод	0.10	Закрепление отсутствует
6439	928848.30	4230008.10	Аналитический метод	0.10	Закрепление отсутствует
6440	928851.49	4230012.56	Аналитический метод	0.10	Закрепление отсутствует
6441	928849.40	4230014.27	Аналитический метод	0.10	Закрепление отсутствует
6442	928852.96	4230018.52	Аналитический метод	0.10	Закрепление отсутствует
6443	928858.36	4230024.07	Аналитический метод	0.10	Закрепление отсутствует
6444	928862.28	4230027.43	Аналитический метод	0.10	Закрепление отсутствует
6445	928866.54	4230030.56	Аналитический метод	0.10	Закрепление отсутствует
6446	928878.75	4230036.74	Аналитический метод	0.10	Закрепление отсутствует
6447	928885.65	4230040.09	Аналитический метод	0.10	Закрепление отсутствует

2. Сведения о характерных точках границ объекта					
Обозначение характерных точек границ	Координаты, м		Метод определения координат характерной точки	Средняя квадратическая погрешность положения характерной точки (Mt), м	Описание обозначения точки на местности (при наличии)
	X	Y			
1	2	3	4	5	6
6448	928888.55	4230041.80	Аналитический метод	0.10	Закрепление отсутствует
6449	928905.76	4230050.32	Аналитический метод	0.10	Закрепление отсутствует
6450	928919.66	4230056.29	Аналитический метод	0.10	Закрепление отсутствует
6451	928933.56	4230061.71	Аналитический метод	0.10	Закрепление отсутствует
6452	928938.36	4230064.21	Аналитический метод	0.10	Закрепление отсутствует
6453	928943.40	4230068.31	Аналитический метод	0.10	Закрепление отсутствует
6454	928947.12	4230071.58	Аналитический метод	0.10	Закрепление отсутствует
6455	928950.27	4230074.82	Аналитический метод	0.10	Закрепление отсутствует
6456	928951.85	4230076.68	Аналитический метод	0.10	Закрепление отсутствует
6457	928954.80	4230079.28	Аналитический метод	0.10	Закрепление отсутствует
6458	928956.93	4230081.49	Аналитический метод	0.10	Закрепление отсутствует
6459	928958.79	4230084.60	Аналитический метод	0.10	Закрепление отсутствует
6460	928960.43	4230087.97	Аналитический метод	0.10	Закрепление отсутствует
6461	928961.75	4230091.39	Аналитический метод	0.10	Закрепление отсутствует
6462	928962.73	4230094.80	Аналитический метод	0.10	Закрепление отсутствует
6463	928963.47	4230100.48	Аналитический метод	0.10	Закрепление отсутствует
6464	928964.94	4230102.54	Аналитический метод	0.10	Закрепление отсутствует
6465	928967.67	4230107.14	Аналитический метод	0.10	Закрепление отсутствует
6466	928969.02	4230108.89	Аналитический метод	0.10	Закрепление отсутствует
6467	928972.31	4230114.17	Аналитический метод	0.10	Закрепление отсутствует
6468	928974.02	4230117.58	Аналитический метод	0.10	Закрепление отсутствует
6469	928976.37	4230123.30	Аналитический метод	0.10	Закрепление отсутствует
6470	928978.26	4230139.32	Аналитический метод	0.10	Закрепление отсутствует
6471	928979.33	4230151.10	Аналитический метод	0.10	Закрепление отсутствует
6472	928979.84	4230180.54	Аналитический метод	0.10	Закрепление отсутствует

2. Сведения о характерных точках границ объекта					
Обозначение характерных точек границ	Координаты, м		Метод определения координат характерной точки	Средняя квадратическая погрешность положения характерной точки (Mt), м	Описание обозначения точки на местности (при наличии)
	X	Y			
1	2	3	4	5	6
6473	928980.73	4230208.20	Аналитический метод	0.10	Закрепление отсутствует
6474	928982.08	4230241.16	Аналитический метод	0.10	Закрепление отсутствует
6475	928983.49	4230266.20	Аналитический метод	0.10	Закрепление отсутствует
6476	928985.92	4230291.11	Аналитический метод	0.10	Закрепление отсутствует
6477	928990.37	4230365.86	Аналитический метод	0.10	Закрепление отсутствует
6478	928991.01	4230390.85	Аналитический метод	0.10	Закрепление отсутствует
6479	928992.05	4230412.76	Аналитический метод	0.10	Закрепление отсутствует
6480	928994.08	4230440.80	Аналитический метод	0.10	Закрепление отсутствует
6481	928994.67	4230465.85	Аналитический метод	0.10	Закрепление отсутствует
6482	928997.36	4230490.80	Аналитический метод	0.10	Закрепление отсутствует
6483	928998.78	4230513.85	Аналитический метод	0.10	Закрепление отсутствует
6484	928998.97	4230527.62	Аналитический метод	0.10	Закрепление отсутствует
6485	928999.88	4230540.66	Аналитический метод	0.10	Закрепление отсутствует
6486	929001.14	4230565.45	Аналитический метод	0.10	Закрепление отсутствует
6487	929000.78	4230572.45	Аналитический метод	0.10	Закрепление отсутствует
6488	929002.15	4230615.63	Аналитический метод	0.10	Закрепление отсутствует
6489	929003.98	4230640.59	Аналитический метод	0.10	Закрепление отсутствует
6490	929005.25	4230665.60	Аналитический метод	0.10	Закрепление отсутствует
6491	929006.38	4230676.70	Аналитический метод	0.10	Закрепление отсутствует
6492	929008.37	4230690.41	Аналитический метод	0.10	Закрепление отсутствует
6493	929007.70	4230713.24	Аналитический метод	0.10	Закрепление отсутствует
6494	929007.65	4230715.37	Аналитический метод	0.10	Закрепление отсутствует
6495	929009.14	4230740.62	Аналитический метод	0.10	Закрепление отсутствует
6496	929011.75	4230765.46	Аналитический метод	0.10	Закрепление отсутствует
6497	929011.92	4230774.19	Аналитический метод	0.10	Закрепление отсутствует

2. Сведения о характерных точках границ объекта					
Обозначение характерных точек границ	Координаты, м		Метод определения координат характерной точки	Средняя квадратическая погрешность положения характерной точки (Mt), м	Описание обозначения точки на местности (при наличии)
	X	Y			
1	2	3	4	5	6
6498	929010.01	4230773.84	Аналитический метод	0.10	Закрепление отсутствует
6499	929007.85	4230785.64	Аналитический метод	0.10	Закрепление отсутствует
6500	929012.76	4230786.54	Аналитический метод	0.10	Закрепление отсутствует
6501	929013.72	4230793.57	Аналитический метод	0.10	Закрепление отсутствует
6502	929018.93	4230840.19	Аналитический метод	0.10	Закрепление отсутствует
6503	929020.13	4230865.12	Аналитический метод	0.10	Закрепление отсутствует
6504	929021.65	4230884.32	Аналитический метод	0.10	Закрепление отсутствует
6505	929025.69	4230944.40	Аналитический метод	0.10	Закрепление отсутствует
6506	929022.77	4230954.64	Аналитический метод	0.10	Закрепление отсутствует
6507	929025.30	4230985.58	Аналитический метод	0.10	Закрепление отсутствует
6508	929027.16	4230989.90	Аналитический метод	0.10	Закрепление отсутствует
6509	929029.20	4230995.28	Аналитический метод	0.10	Закрепление отсутствует
6510	929030.96	4231014.74	Аналитический метод	0.10	Закрепление отсутствует
6511	929032.17	4231039.59	Аналитический метод	0.10	Закрепление отсутствует
6512	929032.42	4231064.73	Аналитический метод	0.10	Закрепление отсутствует
6513	929035.31	4231089.69	Аналитический метод	0.10	Закрепление отсутствует
6514	929037.19	4231114.50	Аналитический метод	0.10	Закрепление отсутствует
6515	929038.70	4231164.49	Аналитический метод	0.10	Закрепление отсутствует
6516	929040.27	4231189.50	Аналитический метод	0.10	Закрепление отсутствует
6517	929041.60	4231208.78	Аналитический метод	0.10	Закрепление отсутствует
6518	929044.07	4231239.42	Аналитический метод	0.10	Закрепление отсутствует
6519	929046.80	4231269.30	Аналитический метод	0.10	Закрепление отсутствует
6520	929048.34	4231289.17	Аналитический метод	0.10	Закрепление отсутствует
6521	929049.35	4231309.08	Аналитический метод	0.10	Закрепление отсутствует
6522	929049.51	4231314.15	Аналитический метод	0.10	Закрепление отсутствует

2. Сведения о характерных точках границ объекта					
Обозначение характерных точек границ	Координаты, м		Метод определения координат характерной точки	Средняя квадратическая погрешность положения характерной точки (Mt), м	Описание обозначения точки на местности (при наличии)
	X	Y			
1	2	3	4	5	6
6523	929051.54	4231339.10	Аналитический метод	0.10	Закрепление отсутствует
6524	929053.04	4231363.71	Аналитический метод	0.10	Закрепление отсутствует
6525	929052.07	4231369.96	Аналитический метод	0.10	Закрепление отсутствует
6526	929051.29	4231374.01	Аналитический метод	0.10	Закрепление отсутствует
6527	929050.37	4231377.78	Аналитический метод	0.10	Закрепление отсутствует
6528	929049.13	4231381.56	Аналитический метод	0.10	Закрепление отсутствует
6529	929048.23	4231387.51	Аналитический метод	0.10	Закрепление отсутствует
6530	929047.49	4231390.89	Аналитический метод	0.10	Закрепление отсутствует
6531	929046.49	4231394.22	Аналитический метод	0.10	Закрепление отсутствует
6532	929045.24	4231397.47	Аналитический метод	0.10	Закрепление отсутствует
6533	929043.74	4231400.63	Аналитический метод	0.10	Закрепление отсутствует
6534	929040.54	4231406.12	Аналитический метод	0.10	Закрепление отсутствует
6535	929042.04	4231407.17	Аналитический метод	0.10	Закрепление отсутствует
6536	929038.67	4231410.48	Аналитический метод	0.10	Закрепление отсутствует
6537	929035.61	4231412.96	Аналитический метод	0.10	Закрепление отсутствует
6538	929032.25	4231415.25	Аналитический метод	0.10	Закрепление отсутствует
6539	929027.04	4231418.14	Аналитический метод	0.10	Закрепление отсутствует
6540	929021.66	4231422.75	Аналитический метод	0.10	Закрепление отсутствует
6541	929018.02	4231425.55	Аналитический метод	0.10	Закрепление отсутствует
6542	929012.18	4231429.64	Аналитический метод	0.10	Закрепление отсутствует
6543	929009.59	4231430.76	Аналитический метод	0.10	Закрепление отсутствует
6544	928986.29	4231439.37	Аналитический метод	0.10	Закрепление отсутствует
6545	928938.58	4231454.30	Аналитический метод	0.10	Закрепление отсутствует
6546	928936.18	4231455.04	Аналитический метод	0.10	Закрепление отсутствует
6547	928926.43	4231459.22	Аналитический метод	0.10	Закрепление отсутствует

2. Сведения о характерных точках границ объекта					
Обозначение характерных точек границ	Координаты, м		Метод определения координат характерной точки	Средняя квадратическая погрешность положения характерной точки (Mt), м	Описание обозначения точки на местности (при наличии)
	X	Y			
1	2	3	4	5	6
6548	928921.06	4231462.18	Аналитический метод	0.10	Закрепление отсутствует
6549	928914.53	4231466.10	Аналитический метод	0.10	Закрепление отсутствует
6550	928910.34	4231469.27	Аналитический метод	0.10	Закрепление отсутствует
6551	928903.87	4231474.56	Аналитический метод	0.10	Закрепление отсутствует
6552	928893.89	4231480.89	Аналитический метод	0.10	Закрепление отсутствует
6553	928885.50	4231486.00	Аналитический метод	0.10	Закрепление отсутствует
6554	928872.09	4231492.47	Аналитический метод	0.10	Закрепление отсутствует
6555	928863.43	4231496.46	Аналитический метод	0.10	Закрепление отсутствует
6556	928852.31	4231497.56	Аналитический метод	0.10	Закрепление отсутствует
6557	928831.88	4231508.39	Аналитический метод	0.10	Закрепление отсутствует
6558	928824.31	4231512.09	Аналитический метод	0.10	Закрепление отсутствует
6559	928821.38	4231515.81	Аналитический метод	0.10	Закрепление отсутствует
6560	928818.88	4231512.54	Аналитический метод	0.10	Закрепление отсутствует
6561	928809.59	4231519.66	Аналитический метод	0.10	Закрепление отсутствует
6562	928813.51	4231524.77	Аналитический метод	0.10	Закрепление отсутствует
6563	928810.53	4231527.78	Аналитический метод	0.10	Закрепление отсутствует
6564	928808.49	4231530.07	Аналитический метод	0.10	Закрепление отсутствует
6565	928804.90	4231535.14	Аналитический метод	0.10	Закрепление отсутствует
6566	928802.31	4231540.09	Аналитический метод	0.10	Закрепление отсутствует
6567	928800.16	4231545.10	Аналитический метод	0.10	Закрепление отсутствует
6568	928798.43	4231550.21	Аналитический метод	0.10	Закрепление отсутствует
6569	928797.11	4231555.39	Аналитический метод	0.10	Закрепление отсутствует
6570	928796.32	4231559.82	Аналитический метод	0.10	Закрепление отсутствует
6571	928794.67	4231559.44	Аналитический метод	0.10	Закрепление отсутствует
6572	928793.26	4231564.86	Аналитический метод	0.10	Закрепление отсутствует

2. Сведения о характерных точках границ объекта					
Обозначение характерных точек границ	Координаты, м		Метод определения координат характерной точки	Средняя квадратическая погрешность положения характерной точки (Mt), м	Описание обозначения точки на местности (при наличии)
	X	Y			
1	2	3	4	5	6
6573	928792.18	4231570.29	Аналитический метод	0.10	Закрепление отсутствует
6574	928791.53	4231575.79	Аналитический метод	0.10	Закрепление отсутствует
6575	928791.31	4231581.35	Аналитический метод	0.10	Закрепление отсутствует
6576	928791.52	4231586.94	Аналитический метод	0.10	Закрепление отсутствует
6577	928792.36	4231594.12	Аналитический метод	0.10	Закрепление отсутствует
6578	928793.35	4231599.49	Аналитический метод	0.10	Закрепление отсутствует
6579	928794.00	4231602.15	Аналитический метод	0.10	Закрепление отсутствует
6580	928795.60	4231607.42	Аналитический метод	0.10	Закрепление отсутствует
6581	928797.62	4231612.57	Аналитический метод	0.10	Закрепление отсутствует
6582	928800.03	4231617.58	Аналитический метод	0.10	Закрепление отсутствует
6583	928802.51	4231622.33	Аналитический метод	0.10	Закрепление отсутствует
6584	928805.33	4231627.30	Аналитический метод	0.10	Закрепление отсутствует
6585	928808.56	4231632.08	Аналитический метод	0.10	Закрепление отсутствует
6586	928812.19	4231636.65	Аналитический метод	0.10	Закрепление отсутствует
6587	928816.20	4231640.97	Аналитический метод	0.10	Закрепление отсутствует
6588	928820.67	4231645.08	Аналитический метод	0.10	Закрепление отсутствует
6589	928823.42	4231647.01	Аналитический метод	0.10	Закрепление отсутствует
6590	928829.00	4231650.42	Аналитический метод	0.10	Закрепление отсутствует
6591	928834.87	4231653.37	Аналитический метод	0.10	Закрепление отсутствует
6592	928841.17	4231655.91	Аналитический метод	0.10	Закрепление отсутствует
6593	928844.61	4231656.60	Аналитический метод	0.10	Закрепление отсутствует
6594	928850.93	4231657.52	Аналитический метод	0.10	Закрепление отсутствует
6595	928857.72	4231657.69	Аналитический метод	0.10	Закрепление отсутствует
6596	928864.51	4231657.57	Аналитический метод	0.10	Закрепление отсутствует
6597	928876.83	4231659.49	Аналитический метод	0.10	Закрепление отсутствует

2. Сведения о характерных точках границ объекта					
Обозначение характерных точек границ	Координаты, м		Метод определения координат характерной точки	Средняя квадратическая погрешность положения характерной точки (Mt), м	Описание обозначения точки на местности (при наличии)
	X	Y			
1	2	3	4	5	6
6598	928896.76	4231660.96	Аналитический метод	0.10	Закрепление отсутствует
6599	928901.71	4231661.80	Аналитический метод	0.10	Закрепление отсутствует
6600	928918.21	4231662.94	Аналитический метод	0.10	Закрепление отсутствует
6601	928919.42	4231662.72	Аналитический метод	0.10	Закрепление отсутствует
6602	928925.91	4231663.74	Аналитический метод	0.10	Закрепление отсутствует
6603	928928.04	4231664.68	Аналитический метод	0.10	Закрепление отсутствует
6604	928935.42	4231665.60	Аналитический метод	0.10	Закрепление отсутствует
6605	928939.83	4231666.43	Аналитический метод	0.10	Закрепление отсутствует
6606	928954.71	4231669.90	Аналитический метод	0.10	Закрепление отсутствует
6607	928961.95	4231671.91	Аналитический метод	0.10	Закрепление отсутствует
6608	928970.11	4231675.28	Аналитический метод	0.10	Закрепление отсутствует
6609	928980.64	4231681.36	Аналитический метод	0.10	Закрепление отсутствует
6610	928987.91	4231686.12	Аналитический метод	0.10	Закрепление отсутствует
6611	928991.16	4231686.91	Аналитический метод	0.10	Закрепление отсутствует
6612	928999.11	4231686.90	Аналитический метод	0.10	Закрепление отсутствует
6613	929014.67	4231693.60	Аналитический метод	0.10	Закрепление отсутствует
6614	929032.38	4231702.67	Аналитический метод	0.10	Закрепление отсутствует
6615	929044.47	4231712.31	Аналитический метод	0.10	Закрепление отсутствует
6616	929049.37	4231715.99	Аналитический метод	0.10	Закрепление отсутствует
6617	929052.04	4231718.20	Аналитический метод	0.10	Закрепление отсутствует
6618	929054.11	4231720.67	Аналитический метод	0.10	Закрепление отсутствует
6619	929056.08	4231723.41	Аналитический метод	0.10	Закрепление отсутствует
6620	929057.84	4231726.29	Аналитический метод	0.10	Закрепление отсутствует
6621	929064.30	4231740.51	Аналитический метод	0.10	Закрепление отсутствует
6622	929065.88	4231744.58	Аналитический метод	0.10	Закрепление отсутствует

2. Сведения о характерных точках границ объекта					
Обозначение характерных точек границ	Координаты, м		Метод определения координат характерной точки	Средняя квадратическая погрешность положения характерной точки (Mt), м	Описание обозначения точки на местности (при наличии)
	X	Y			
1	2	3	4	5	6
6623	929068.19	4231751.48	Аналитический метод	0.10	Закрепление отсутствует
6624	929072.49	4231778.16	Аналитический метод	0.10	Закрепление отсутствует
6625	929072.87	4231779.80	Аналитический метод	0.10	Закрепление отсутствует
6626	929072.26	4231791.71	Аналитический метод	0.10	Закрепление отсутствует
6627	929072.45	4231804.47	Аналитический метод	0.10	Закрепление отсутствует
6628	929069.62	4231814.81	Аналитический метод	0.10	Закрепление отсутствует
6629	929068.24	4231826.60	Аналитический метод	0.10	Закрепление отсутствует
6630	929069.93	4231843.08	Аналитический метод	0.10	Закрепление отсутствует
6631	929070.90	4231846.34	Аналитический метод	0.10	Закрепление отсутствует
6632	929074.42	4231855.01	Аналитический метод	0.10	Закрепление отсутствует
6633	929077.60	4231863.68	Аналитический метод	0.10	Закрепление отсутствует
6634	929083.12	4231879.75	Аналитический метод	0.10	Закрепление отсутствует
6635	929087.89	4231890.09	Аналитический метод	0.10	Закрепление отсутствует
6636	929088.26	4231891.71	Аналитический метод	0.10	Закрепление отсутствует
6637	929088.61	4231893.41	Аналитический метод	0.10	Закрепление отсутствует
6638	929088.98	4231901.19	Аналитический метод	0.10	Закрепление отсутствует
6639	929090.63	4231901.08	Аналитический метод	0.10	Закрепление отсутствует
6640	929090.85	4231937.98	Аналитический метод	0.10	Закрепление отсутствует
6641	929092.52	4231952.82	Аналитический метод	0.10	Закрепление отсутствует
6642	929092.24	4231954.16	Аналитический метод	0.10	Закрепление отсутствует
6643	929091.70	4231955.42	Аналитический метод	0.10	Закрепление отсутствует
6644	929081.09	4231954.05	Аналитический метод	0.10	Закрепление отсутствует
6645	929080.45	4231959.05	Аналитический метод	0.10	Закрепление отсутствует
6646	929064.56	4231959.63	Аналитический метод	0.10	Закрепление отсутствует
6647	929062.65	4231974.44	Аналитический метод	0.10	Закрепление отсутствует

2. Сведения о характерных точках границ объекта					
Обозначение характерных точек границ	Координаты, м		Метод определения координат характерной точки	Средняя квадратическая погрешность положения характерной точки (Mt), м	Описание обозначения точки на местности (при наличии)
	X	Y			
1	2	3	4	5	6
6648	929077.98	4231978.24	Аналитический метод	0.10	Закрепление отсутствует
6649	929054.44	4231975.68	Аналитический метод	0.10	Закрепление отсутствует
6650	929053.72	4231981.64	Аналитический метод	0.10	Закрепление отсутствует
6651	929094.77	4231986.60	Аналитический метод	0.10	Закрепление отсутствует
6652	929094.97	4231987.18	Аналитический метод	0.10	Закрепление отсутствует
6653	929098.38	4232027.85	Аналитический метод	0.10	Закрепление отсутствует
6654	929102.46	4232063.60	Аналитический метод	0.10	Закрепление отсутствует
6655	929106.11	4232127.44	Аналитический метод	0.10	Закрепление отсутствует
6656	929107.37	4232143.37	Аналитический метод	0.10	Закрепление отсутствует
6657	929107.58	4232152.39	Аналитический метод	0.10	Закрепление отсутствует
6658	929109.99	4232177.37	Аналитический метод	0.10	Закрепление отсутствует
6659	929111.97	4232202.33	Аналитический метод	0.10	Закрепление отсутствует
6660	929112.52	4232207.27	Аналитический метод	0.10	Закрепление отсутствует
6661	929113.60	4232227.17	Аналитический метод	0.10	Закрепление отсутствует
6662	929115.47	4232252.10	Аналитический метод	0.10	Закрепление отсутствует
6663	929116.64	4232273.45	Аналитический метод	0.10	Закрепление отсутствует
6664	929114.46	4232283.28	Аналитический метод	0.10	Закрепление отсутствует
6665	929114.56	4232287.58	Аналитический метод	0.10	Закрепление отсутствует
6666	929114.39	4232295.72	Аналитический метод	0.10	Закрепление отсутствует
6667	929116.31	4232305.59	Аналитический метод	0.10	Закрепление отсутствует
6668	929115.52	4232315.36	Аналитический метод	0.10	Закрепление отсутствует
6669	929111.35	4232325.04	Аналитический метод	0.10	Закрепление отсутствует
6670	929109.28	4232350.44	Аналитический метод	0.10	Закрепление отсутствует
6671	929108.79	4232355.90	Аналитический метод	0.10	Закрепление отсутствует
6672	929111.24	4232366.05	Аналитический метод	0.10	Закрепление отсутствует

2. Сведения о характерных точках границ объекта					
Обозначение характерных точек границ	Координаты, м		Метод определения координат характерной точки	Средняя квадратическая погрешность положения характерной точки (Mt), м	Описание обозначения точки на местности (при наличии)
	X	Y			
1	2	3	4	5	6
6673	929110.02	4232375.97	Аналитический метод	0.10	Закрепление отсутствует
6674	929109.92	4232381.86	Аналитический метод	0.10	Закрепление отсутствует
6675	929110.04	4232384.85	Аналитический метод	0.10	Закрепление отсутствует
6676	929110.61	4232390.41	Аналитический метод	0.10	Закрепление отсутствует
6677	929111.63	4232395.91	Аналитический метод	0.10	Закрепление отсутствует
6678	929113.10	4232401.31	Аналитический метод	0.10	Закрепление отсутствует
6679	929114.90	4232406.39	Аналитический метод	0.10	Закрепление отсутствует
6680	929117.00	4232411.19	Аналитический метод	0.10	Закрепление отсутствует
6681	929119.47	4232415.82	Аналитический метод	0.10	Закрепление отсутствует
6682	929122.28	4232420.27	Аналитический метод	0.10	Закрепление отсутствует
6683	929125.43	4232424.50	Аналитический метод	0.10	Закрепление отсутствует
6684	929128.92	4232428.51	Аналитический метод	0.10	Закрепление отсутствует
6685	929133.53	4232432.86	Аналитический метод	0.10	Закрепление отсутствует
6686	929138.51	4232436.78	Аналитический метод	0.10	Закрепление отсутствует
6687	929143.11	4232439.80	Аналитический метод	0.10	Закрепление отсутствует
6688	929147.85	4232442.42	Аналитический метод	0.10	Закрепление отсутствует
6689	929146.32	4232446.35	Аналитический метод	0.10	Закрепление отсутствует
6690	929156.58	4232450.34	Аналитический метод	0.10	Закрепление отсутствует
6691	929158.13	4232446.35	Аналитический метод	0.10	Закрепление отсутствует
6692	929166.19	4232448.01	Аналитический метод	0.10	Закрепление отсутствует
6693	929204.35	4232453.09	Аналитический метод	0.10	Закрепление отсутствует
6694	929207.22	4232453.51	Аналитический метод	0.10	Закрепление отсутствует
6695	929216.20	4232457.92	Аналитический метод	0.10	Закрепление отсутствует
6696	929220.13	4232458.78	Аналитический метод	0.10	Закрепление отсутствует
6697	929227.09	4232460.58	Аналитический метод	0.10	Закрепление отсутствует

2. Сведения о характерных точках границ объекта					
Обозначение характерных точек границ	Координаты, м		Метод определения координат характерной точки	Средняя квадратическая погрешность положения характерной точки (Mt), м	Описание обозначения точки на местности (при наличии)
	X	Y			
1	2	3	4	5	6
6698	929232.52	4232462.29	Аналитический метод	0.10	Закрепление отсутствует
6699	929242.53	4232463.03	Аналитический метод	0.10	Закрепление отсутствует
6700	929271.60	4232473.64	Аналитический метод	0.10	Закрепление отсутствует
6701	929297.60	4232483.92	Аналитический метод	0.10	Закрепление отсутствует
6702	929321.15	4232492.42	Аналитический метод	0.10	Закрепление отсутствует
6703	929344.56	4232501.19	Аналитический метод	0.10	Закрепление отсутствует
6704	929368.10	4232509.62	Аналитический метод	0.10	Закрепление отсутствует
6705	929391.51	4232518.28	Аналитический метод	0.10	Закрепление отсутствует
6706	929414.78	4232527.40	Аналитический метод	0.10	Закрепление отсутствует
6707	929602.05	4232596.92	Аналитический метод	0.10	Закрепление отсутствует
6708	929649.11	4232614.58	Аналитический метод	0.10	Закрепление отсутствует
6709	929691.27	4232630.24	Аналитический метод	0.10	Закрепление отсутствует
6710	929707.23	4232636.28	Аналитический метод	0.10	Закрепление отсутствует
6711	929719.54	4232640.50	Аналитический метод	0.10	Закрепление отсутствует
6712	929843.01	4232686.88	Аналитический метод	0.10	Закрепление отсутствует
6713	929859.63	4232693.79	Аналитический метод	0.10	Закрепление отсутствует
6714	929892.76	4232706.80	Аналитический метод	0.10	Закрепление отсутствует
6715	929891.30	4232710.71	Аналитический метод	0.10	Закрепление отсутствует
6716	929901.61	4232714.54	Аналитический метод	0.10	Закрепление отсутствует
6717	929903.04	4232710.70	Аналитический метод	0.10	Закрепление отсутствует
6718	929930.15	4232719.87	Аналитический метод	0.10	Закрепление отсутствует
6719	929953.20	4232727.89	Аналитический метод	0.10	Закрепление отсутствует
6720	929961.27	4232734.80	Аналитический метод	0.10	Закрепление отсутствует
6721	929990.45	4232745.46	Аналитический метод	0.10	Закрепление отсутствует
6722	930001.11	4232745.45	Аналитический метод	0.10	Закрепление отсутствует

2. Сведения о характерных точках границ объекта					
Обозначение характерных точек границ	Координаты, м		Метод определения координат характерной точки	Средняя квадратическая погрешность положения характерной точки (Mt), м	Описание обозначения точки на местности (при наличии)
	X	Y			
1	2	3	4	5	6
6723	930023.97	4232754.19	Аналитический метод	0.10	Закрепление отсутствует
6724	930094.40	4232780.00	Аналитический метод	0.10	Закрепление отсутствует
6725	930188.02	4232815.05	Аналитический метод	0.10	Закрепление отсутствует
6726	930211.27	4232824.10	Аналитический метод	0.10	Закрепление отсутствует
6727	930215.96	4232826.03	Аналитический метод	0.10	Закрепление отсутствует
6728	930243.32	4232835.37	Аналитический метод	0.10	Закрепление отсутствует
6729	930253.03	4232840.09	Аналитический метод	0.10	Закрепление отсутствует
6730	930257.64	4232842.53	Аналитический метод	0.10	Закрепление отсутствует
6731	930301.92	4232858.96	Аналитический метод	0.10	Закрепление отсутствует
6732	930328.41	4232868.06	Аналитический метод	0.10	Закрепление отсутствует
6733	930340.62	4232872.61	Аналитический метод	0.10	Закрепление отсутствует
6734	930358.72	4232878.38	Аналитический метод	0.10	Закрепление отсутствует
6735	930398.81	4232893.78	Аналитический метод	0.10	Закрепление отсутствует
6736	930419.55	4232901.40	Аналитический метод	0.10	Закрепление отсутствует
6737	930431.79	4232905.63	Аналитический метод	0.10	Закрепление отсутствует
6738	930469.20	4232919.74	Аналитический метод	0.10	Закрепление отсутствует
6739	930482.41	4232924.37	Аналитический метод	0.10	Закрепление отсутствует
6740	930508.41	4232934.63	Аналитический метод	0.10	Закрепление отсутствует
6741	930516.03	4232937.51	Аналитический метод	0.10	Закрепление отсутствует
6742	930524.65	4232940.04	Аналитический метод	0.10	Закрепление отсутствует
6743	930539.38	4232946.06	Аналитический метод	0.10	Закрепление отсутствует
6744	930562.91	4232954.60	Аналитический метод	0.10	Закрепление отсутствует
6745	930586.24	4232963.56	Аналитический метод	0.10	Закрепление отсутствует
6746	930633.26	4232980.76	Аналитический метод	0.10	Закрепление отсутствует
6747	930645.56	4232984.92	Аналитический метод	0.10	Закрепление отсутствует

2. Сведения о характерных точках границ объекта					
Обозначение характерных точек границ	Координаты, м		Метод определения координат характерной точки	Средняя квадратическая погрешность положения характерной точки (Mt), м	Описание обозначения точки на местности (при наличии)
	X	Y			
1	2	3	4	5	6
6748	930656.21	4232989.02	Аналитический метод	0.10	Закрепление отсутствует
6749	930664.26	4232996.02	Аналитический метод	0.10	Закрепление отсутствует
6750	930678.49	4233001.57	Аналитический метод	0.10	Закрепление отсутствует
6751	930693.33	4233007.11	Аналитический метод	0.10	Закрепление отсутствует
6752	930704.01	4233007.12	Аналитический метод	0.10	Закрепление отсутствует
6753	930727.00	4233015.39	Аналитический метод	0.10	Закрепление отсутствует
6754	930749.68	4233024.36	Аналитический метод	0.10	Закрепление отсутствует
6755	930773.74	4233033.20	Аналитический метод	0.10	Закрепление отсутствует
6756	930786.89	4233038.17	Аналитический метод	0.10	Закрепление отсутствует
6757	930797.39	4233041.51	Аналитический метод	0.10	Закрепление отсутствует
6758	930820.72	4233050.36	Аналитический метод	0.10	Закрепление отсутствует
6759	930827.32	4233052.68	Аналитический метод	0.10	Закрепление отсутствует
6760	930844.10	4233059.16	Аналитический метод	0.10	Закрепление отсутствует
6761	930867.63	4233067.64	Аналитический метод	0.10	Закрепление отсутствует
6762	930880.82	4233072.65	Аналитический метод	0.10	Закрепление отсутствует
6763	930887.64	4233074.54	Аналитический метод	0.10	Закрепление отсутствует
6764	930891.25	4233075.79	Аналитический метод	0.10	Закрепление отсутствует
6765	930907.00	4233082.17	Аналитический метод	0.10	Закрепление отсутствует
6766	930914.63	4233084.92	Аналитический метод	0.10	Закрепление отсутствует
6767	930921.21	4233087.05	Аналитический метод	0.10	Закрепление отсутствует
6768	930928.52	4233090.15	Аналитический метод	0.10	Закрепление отсутствует
6769	930978.93	4233108.88	Аналитический метод	0.10	Закрепление отсутствует
6770	931008.16	4233120.03	Аналитический метод	0.10	Закрепление отсутствует
6771	931049.39	4233135.34	Аналитический метод	0.10	Закрепление отсутствует
6772	931078.40	4233146.27	Аналитический метод	0.10	Закрепление отсутствует

2. Сведения о характерных точках границ объекта					
Обозначение характерных точек границ	Координаты, м		Метод определения координат характерной точки	Средняя квадратическая погрешность положения характерной точки (Mt), м	Описание обозначения точки на местности (при наличии)
	X	Y			
1	2	3	4	5	6
6773	931090.55	4233151.01	Аналитический метод	0.10	Закрепление отсутствует
6774	931101.89	4233155.00	Аналитический метод	0.10	Закрепление отсутствует
6775	931172.24	4233180.94	Аналитический метод	0.10	Закрепление отсутствует
6776	931289.35	4233224.64	Аналитический метод	0.10	Закрепление отсутствует
6777	931312.83	4233233.29	Аналитический метод	0.10	Закрепление отсутствует
6778	931336.37	4233241.70	Аналитический метод	0.10	Закрепление отсутствует
6779	931430.02	4233276.61	Аналитический метод	0.10	Закрепление отсутствует
6780	931449.44	4233284.42	Аналитический метод	0.10	Закрепление отсутствует
6781	931459.42	4233288.98	Аналитический метод	0.10	Закрепление отсутствует
6782	931470.82	4233293.62	Аналитический метод	0.10	Закрепление отсутствует
6783	931469.38	4233297.51	Аналитический метод	0.10	Закрепление отсутствует
6784	931479.70	4233301.33	Аналитический метод	0.10	Закрепление отсутствует
6785	931481.13	4233297.46	Аналитический метод	0.10	Закрепление отсутствует
6786	931523.80	4233311.66	Аналитический метод	0.10	Закрепление отсутствует
6787	931527.56	4233312.97	Аналитический метод	0.10	Закрепление отсутствует
6788	931527.07	4233314.36	Аналитический метод	0.10	Закрепление отсутствует
6789	931546.68	4233321.62	Аналитический метод	0.10	Закрепление отсутствует
6790	931592.96	4233339.42	Аналитический метод	0.10	Закрепление отсутствует
6791	931601.37	4233345.58	Аналитический метод	0.10	Закрепление отсутствует
6792	931630.38	4233356.28	Аналитический метод	0.10	Закрепление отсутствует
6793	931641.05	4233356.36	Аналитический метод	0.10	Закрепление отсутствует
6794	931662.96	4233365.51	Аналитический метод	0.10	Закрепление отсутствует
6795	931687.11	4233374.38	Аналитический метод	0.10	Закрепление отсутствует
6796	931710.54	4233383.16	Аналитический метод	0.10	Закрепление отсутствует
6797	931734.14	4233391.46	Аналитический метод	0.10	Закрепление отсутствует

2. Сведения о характерных точках границ объекта					
Обозначение характерных точек границ	Координаты, м		Метод определения координат характерной точки	Средняя квадратическая погрешность положения характерной точки (Mt), м	Описание обозначения точки на местности (при наличии)
	X	Y			
1	2	3	4	5	6
6798	931781.12	4233408.50	Аналитический метод	0.10	Закрепление отсутствует
6799	931804.50	4233417.27	Аналитический метод	0.10	Закрепление отсутствует
6800	931827.87	4233426.20	Аналитический метод	0.10	Закрепление отсутствует
6801	931873.02	4233442.66	Аналитический метод	0.10	Закрепление отсутствует
6802	931874.66	4233443.21	Аналитический метод	0.10	Закрепление отсутствует
6803	931881.43	4233447.16	Аналитический метод	0.10	Закрепление отсутствует
6804	931879.81	4233451.54	Аналитический метод	0.10	Закрепление отсутствует
6805	931890.12	4233455.36	Аналитический метод	0.10	Закрепление отсутствует
6806	931891.49	4233451.66	Аналитический метод	0.10	Закрепление отсутствует
6807	931921.62	4233461.20	Аналитический метод	0.10	Закрепление отсутствует
6808	931944.93	4233470.14	Аналитический метод	0.10	Закрепление отсутствует
6809	931968.64	4233478.19	Аналитический метод	0.10	Закрепление отсутствует
6810	932012.49	4233493.77	Аналитический метод	0.10	Закрепление отсутствует
6811	932039.21	4233503.43	Аналитический метод	0.10	Закрепление отсутствует
6812	932062.62	4233512.21	Аналитический метод	0.10	Закрепление отсутствует
6813	932086.09	4233520.81	Аналитический метод	0.10	Закрепление отсутствует
6814	932109.52	4233529.59	Аналитический метод	0.10	Закрепление отсутствует
6815	932133.10	4233537.87	Аналитический метод	0.10	Закрепление отсутствует
6816	932226.56	4233573.26	Аналитический метод	0.10	Закрепление отсутствует
6817	932249.69	4233582.75	Аналитический метод	0.10	Закрепление отсутствует
6818	932273.08	4233591.77	Аналитический метод	0.10	Закрепление отсутствует
6819	932296.55	4233600.29	Аналитический метод	0.10	Закрепление отсутствует
6820	932319.75	4233609.71	Аналитический метод	0.10	Закрепление отсутствует
6821	932334.03	4233614.66	Аналитический метод	0.10	Закрепление отсутствует
6822	932343.55	4233617.66	Аналитический метод	0.10	Закрепление отсутствует

2. Сведения о характерных точках границ объекта					
Обозначение характерных точек границ	Координаты, м		Метод определения координат характерной точки	Средняя квадратическая погрешность положения характерной точки (Mt), м	Описание обозначения точки на местности (при наличии)
	X	Y			
1	2	3	4	5	6
6823	932366.92	4233626.45	Аналитический метод	0.10	Закрепление отсутствует
6824	932390.57	4233634.50	Аналитический метод	0.10	Закрепление отсутствует
6825	932413.84	4233643.62	Аналитический метод	0.10	Закрепление отсутствует
6826	932440.11	4233653.08	Аналитический метод	0.10	Закрепление отсутствует
6827	932440.71	4233651.54	Аналитический метод	0.10	Закрепление отсутствует
6828	932461.53	4233658.82	Аналитический метод	0.10	Закрепление отсутствует
6829	932484.64	4233667.96	Аналитический метод	0.10	Закрепление отсутствует
6830	932531.50	4233684.39	Аналитический метод	0.10	Закрепление отсутствует
6831	932539.56	4233691.22	Аналитический метод	0.10	Закрепление отсутствует
6832	932553.95	4233697.04	Аналитический метод	0.10	Закрепление отсутствует
6833	932568.36	4233702.59	Аналитический метод	0.10	Закрепление отсутствует
6834	932578.74	4233703.45	Аналитический метод	0.10	Закрепление отсутствует
6835	932588.61	4233707.20	Аналитический метод	0.10	Закрепление отсутствует
6836	932602.07	4233711.65	Аналитический метод	0.10	Закрепление отсутствует
6837	932625.51	4233719.99	Аналитический метод	0.10	Закрепление отсутствует
6838	932639.61	4233725.17	Аналитический метод	0.10	Закрепление отсутствует
6839	932672.80	4233736.42	Аналитический метод	0.10	Закрепление отсутствует
6840	932679.33	4233738.73	Аналитический метод	0.10	Закрепление отсутствует
6841	932696.08	4233745.29	Аналитический метод	0.10	Закрепление отсутствует
6842	932719.56	4233753.86	Аналитический метод	0.10	Закрепление отсутствует
6843	932742.84	4233763.01	Аналитический метод	0.10	Закрепление отсутствует
6844	932766.44	4233771.39	Аналитический метод	0.10	Закрепление отсутствует
6845	932787.09	4233779.03	Аналитический метод	0.10	Закрепление отсутствует
6846	932786.50	4233780.70	Аналитический метод	0.10	Закрепление отсутствует
6847	932812.52	4233790.72	Аналитический метод	0.10	Закрепление отсутствует

2. Сведения о характерных точках границ объекта					
Обозначение характерных точек границ	Координаты, м		Метод определения координат характерной точки	Средняя квадратическая погрешность положения характерной точки (Mt), м	Описание обозначения точки на местности (при наличии)
	X	Y			
1	2	3	4	5	6
6848	932835.81	4233799.95	Аналитический метод	0.10	Закрепление отсутствует
6849	932859.42	4233808.18	Аналитический метод	0.10	Закрепление отсутствует
6850	932882.47	4233816.87	Аналитический метод	0.10	Закрепление отсутствует
6851	932888.52	4233818.85	Аналитический метод	0.10	Закрепление отсутствует
6852	932929.41	4233834.85	Аналитический метод	0.10	Закрепление отсутствует
6853	932952.66	4233844.11	Аналитический метод	0.10	Закрепление отсутствует
6854	932976.12	4233852.82	Аналитический метод	0.10	Закрепление отсутствует
6855	933042.45	4233877.92	Аналитический метод	0.10	Закрепление отсутствует
6856	933051.24	4233881.74	Аналитический метод	0.10	Закрепление отсутствует
6857	933049.79	4233885.59	Аналитический метод	0.10	Закрепление отсутствует
6858	933052.06	4233886.44	Аналитический метод	0.10	Закрепление отсутствует
6859	933057.54	4233896.06	Аналитический метод	0.10	Закрепление отсутствует
6860	933065.61	4233906.67	Аналитический метод	0.10	Закрепление отсутствует
6861	933070.42	4233903.62	Аналитический метод	0.10	Закрепление отсутствует
6862	933065.34	4233891.33	Аналитический метод	0.10	Закрепление отсутствует
6863	933062.75	4233886.36	Аналитический метод	0.10	Закрепление отсутствует
6864	933087.33	4233895.25	Аналитический метод	0.10	Закрепление отсутствует
6865	933163.26	4233923.45	Аналитический метод	0.10	Закрепление отсутствует
6866	933186.61	4233932.25	Аналитический метод	0.10	Закрепление отсутствует
6867	933209.79	4233941.59	Аналитический метод	0.10	Закрепление отсутствует
6868	933233.11	4233950.68	Аналитический метод	0.10	Закрепление отсутствует
6869	933256.45	4233959.58	Аналитический метод	0.10	Закрепление отсутствует
6870	933279.60	4233969.12	Аналитический метод	0.10	Закрепление отсутствует
6871	933323.34	4233984.66	Аналитический метод	0.10	Закрепление отсутствует
6872	933366.19	4234000.92	Аналитический метод	0.10	Закрепление отсутствует

2. Сведения о характерных точках границ объекта					
Обозначение характерных точек границ	Координаты, м		Метод определения координат характерной точки	Средняя квадратическая погрешность положения характерной точки (Mt), м	Описание обозначения точки на местности (при наличии)
	X	Y			
1	2	3	4	5	6
6873	933396.82	4234012.73	Аналитический метод	0.10	Закрепление отсутствует
6874	933420.60	4234020.56	Аналитический метод	0.10	Закрепление отсутствует
6875	933467.03	4234037.81	Аналитический метод	0.10	Закрепление отсутствует
6876	933475.40	4234044.03	Аналитический метод	0.10	Закрепление отсутствует
6877	933489.98	4234049.10	Аналитический метод	0.10	Закрепление отсутствует
6878	933504.36	4234054.50	Аналитический метод	0.10	Закрепление отсутствует
6879	933514.69	4234055.45	Аналитический метод	0.10	Закрепление отсутствует
6880	933537.69	4234064.05	Аналитический метод	0.10	Закрепление отсутствует
6881	933560.88	4234073.34	Аналитический метод	0.10	Закрепление отсутствует
6882	933584.24	4234082.51	Аналитический метод	0.10	Закрепление отсутствует
6883	933608.01	4234090.43	Аналитический метод	0.10	Закрепление отсутствует
6884	933678.15	4234116.48	Аналитический метод	0.10	Закрепление отсутствует
6885	933700.82	4234127.01	Аналитический метод	0.10	Закрепление отсутствует
6886	933723.91	4234137.03	Аналитический метод	0.10	Закрепление отсутствует
6887	933747.58	4234145.46	Аналитический метод	0.10	Закрепление отсутствует
6888	933797.71	4234162.42	Аналитический метод	0.10	Закрепление отсутствует
6889	933798.73	4234159.77	Аналитический метод	0.10	Закрепление отсутствует
6890	933819.20	4234167.72	Аналитический метод	0.10	Закрепление отсутствует
6891	933842.21	4234176.94	Аналитический метод	0.10	Закрепление отсутствует
6892	933847.60	4234179.99	Аналитический метод	0.10	Закрепление отсутствует
6893	933843.19	4234187.21	Аналитический метод	0.10	Закрепление отсутствует
6894	933872.12	4234204.87	Аналитический метод	0.10	Закрепление отсутствует
6895	933877.12	4234196.68	Аналитический метод	0.10	Закрепление отсутствует
6896	933874.39	4234190.76	Аналитический метод	0.10	Закрепление отсутствует
6897	933888.95	4234196.00	Аналитический метод	0.10	Закрепление отсутствует

2. Сведения о характерных точках границ объекта					
Обозначение характерных точек границ	Координаты, м		Метод определения координат характерной точки	Средняя квадратическая погрешность положения характерной точки (Mt), м	Описание обозначения точки на местности (при наличии)
	X	Y			
1	2	3	4	5	6
6898	933913.29	4234202.25	Аналитический метод	0.10	Закрепление отсутствует
6899	933957.43	4234217.92	Аналитический метод	0.10	Закрепление отсутствует
6900	933956.43	4234220.64	Аналитический метод	0.10	Закрепление отсутствует
6901	933981.77	4234232.51	Аналитический метод	0.10	Закрепление отсутствует
6902	934005.56	4234240.62	Аналитический метод	0.10	Закрепление отсутствует
6903	934099.34	4234275.20	Аналитический метод	0.10	Закрепление отсутствует
6904	934122.75	4234284.02	Аналитический метод	0.10	Закрепление отсутствует
6905	934143.83	4234291.69	Аналитический метод	0.10	Закрепление отсутствует
6906	934169.89	4234300.75	Аналитический метод	0.10	Закрепление отсутствует
6907	934204.37	4234313.92	Аналитический метод	0.10	Закрепление отсутствует
6908	934216.36	4234318.89	Аналитический метод	0.10	Закрепление отсутствует
6909	934240.00	4234327.31	Аналитический метод	0.10	Закрепление отсутствует
6910	934263.28	4234336.53	Аналитический метод	0.10	Закрепление отсутствует
6911	934274.70	4234340.28	Аналитический метод	0.10	Закрепление отсутствует
6912	934339.05	4234364.99	Аналитический метод	0.10	Закрепление отсутствует
6913	934426.65	4234399.17	Аналитический метод	0.10	Закрепление отсутствует
6914	934497.27	4234424.53	Аналитический метод	0.10	Закрепление отсутствует
6915	934579.67	4234455.39	Аналитический метод	0.10	Закрепление отсутствует
6916	934578.30	4234459.04	Аналитический метод	0.10	Закрепление отсутствует
6917	934589.53	4234463.26	Аналитический метод	0.10	Закрепление отсутствует
6918	934590.92	4234459.60	Аналитический метод	0.10	Закрепление отсутствует
6919	934637.89	4234476.71	Аналитический метод	0.10	Закрепление отсутствует
6920	934734.29	4234512.85	Аналитический метод	0.10	Закрепление отсутствует
6921	934735.22	4234510.43	Аналитический метод	0.10	Закрепление отсутствует
6922	934779.32	4234526.73	Аналитический метод	0.10	Закрепление отсутствует

2. Сведения о характерных точках границ объекта					
Обозначение характерных точек границ	Координаты, м		Метод определения координат характерной точки	Средняя квадратическая погрешность положения характерной точки (Mt), м	Описание обозначения точки на местности (при наличии)
	X	Y			
1	2	3	4	5	6
6923	934802.67	4234535.54	Аналитический метод	0.10	Закрепление отсутствует
6924	934825.78	4234544.92	Аналитический метод	0.10	Закрепление отсутствует
6925	934848.76	4234554.84	Аналитический метод	0.10	Закрепление отсутствует
6926	934862.80	4234560.50	Аналитический метод	0.10	Закрепление отсутствует
6927	934860.99	4234565.30	Аналитический метод	0.10	Закрепление отсутствует
6928	934872.22	4234569.52	Аналитический метод	0.10	Закрепление отсутствует
6929	934874.18	4234564.33	Аналитический метод	0.10	Закрепление отсутствует
6930	934917.82	4234579.44	Аналитический метод	0.10	Закрепление отсутствует
6931	934943.09	4234588.47	Аналитический метод	0.10	Закрепление отсутствует
6932	935051.75	4234629.68	Аналитический метод	0.10	Закрепление отсутствует
6933	935106.86	4234650.12	Аналитический метод	0.10	Закрепление отсутствует
6934	935130.22	4234658.95	Аналитический метод	0.10	Закрепление отсутствует
6935	935176.79	4234677.06	Аналитический метод	0.10	Закрепление отсутствует
6936	935199.92	4234686.58	Аналитический метод	0.10	Закрепление отсутствует
6937	935213.04	4234691.70	Аналитический метод	0.10	Закрепление отсутствует
6938	935211.26	4234696.43	Аналитический метод	0.10	Закрепление отсутствует
6939	935222.49	4234700.66	Аналитический метод	0.10	Закрепление отсутствует
6940	935224.25	4234696.00	Аналитический метод	0.10	Закрепление отсутствует
6941	935246.44	4234703.77	Аналитический метод	0.10	Закрепление отсутствует
6942	935254.61	4234710.50	Аналитический метод	0.10	Закрепление отсутствует
6943	935283.79	4234720.99	Аналитический метод	0.10	Закрепление отсутствует
6944	935294.44	4234721.05	Аналитический метод	0.10	Закрепление отсутствует
6945	935340.95	4234737.91	Аналитический метод	0.10	Закрепление отсутствует
6946	935364.29	4234746.75	Аналитический метод	0.10	Закрепление отсутствует
6947	935387.55	4234755.97	Аналитический метод	0.10	Закрепление отсутствует

2. Сведения о характерных точках границ объекта					
Обозначение характерных точек границ	Координаты, м		Метод определения координат характерной точки	Средняя квадратическая погрешность положения характерной точки (Mt), м	Описание обозначения точки на местности (при наличии)
	X	Y			
1	2	3	4	5	6
6948	935434.50	4234773.26	Аналитический метод	0.10	Закрепление отсутствует
6949	935481.37	4234790.70	Аналитический метод	0.10	Закрепление отсутствует
6950	935503.08	4234798.48	Аналитический метод	0.10	Закрепление отсутствует
6951	935575.30	4234824.96	Аналитический метод	0.10	Закрепление отсутствует
6952	935621.62	4234842.43	Аналитический метод	0.10	Закрепление отсутствует
6953	935629.82	4234849.06	Аналитический метод	0.10	Закрепление отсутствует
6954	935644.34	4234854.49	Аналитический метод	0.10	Закрепление отсутствует
6955	935658.91	4234859.75	Аналитический метод	0.10	Закрепление отсутствует
6956	935669.45	4234860.10	Аналитический метод	0.10	Закрепление отсутствует
6957	935786.13	4234903.57	Аналитический метод	0.10	Закрепление отсутствует
6958	935809.49	4234912.49	Аналитический метод	0.10	Закрепление отсутствует
6959	935832.99	4234921.03	Аналитический метод	0.10	Закрепление отсутствует
6960	935855.72	4234929.69	Аналитический метод	0.10	Закрепление отсутствует
6961	935879.83	4234938.58	Аналитический метод	0.10	Закрепление отсутствует
6962	935903.34	4234947.08	Аналитический метод	0.10	Закрепление отсутствует
6963	935926.73	4234955.75	Аналитический метод	0.10	Закрепление отсутствует
6964	935949.86	4234965.05	Аналитический метод	0.10	Закрепление отсутствует
6965	935972.79	4234974.94	Аналитический метод	0.10	Закрепление отсутствует
6966	935979.43	4234977.90	Аналитический метод	0.10	Закрепление отсутствует
6967	935988.16	4234980.08	Аналитический метод	0.10	Закрепление отсутствует
6968	935986.06	4234985.68	Аналитический метод	0.10	Закрепление отсутствует
6969	935997.29	4234989.90	Аналитический метод	0.10	Закрепление отсутствует
6970	935999.59	4234983.80	Аналитический метод	0.10	Закрепление отсутствует
6971	936016.75	4234991.87	Аналитический метод	0.10	Закрепление отсутствует
6972	936043.36	4235001.10	Аналитический метод	0.10	Закрепление отсутствует

2. Сведения о характерных точках границ объекта					
Обозначение характерных точек границ	Координаты, м		Метод определения координат характерной точки	Средняя квадратическая погрешность положения характерной точки (Mt), м	Описание обозначения точки на местности (при наличии)
	X	Y			
1	2	3	4	5	6
6973	936067.06	4235009.04	Аналитический метод	0.10	Закрепление отсутствует
6974	936159.98	4235042.65	Аналитический метод	0.10	Закрепление отсутствует
6975	936184.37	4235052.09	Аналитический метод	0.10	Закрепление отсутствует
6976	936208.06	4235060.22	Аналитический метод	0.10	Закрепление отсутствует
6977	936231.57	4235068.62	Аналитический метод	0.10	Закрепление отсутствует
6978	936254.98	4235077.26	Аналитический метод	0.10	Закрепление отсутствует
6979	936272.34	4235084.02	Аналитический метод	0.10	Закрепление отсутствует
6980	936301.68	4235095.10	Аналитический метод	0.10	Закрепление отсутствует
6981	936324.92	4235104.29	Аналитический метод	0.10	Закрепление отсутствует
6982	936374.52	4235123.15	Аналитический метод	0.10	Закрепление отсутствует
6983	936372.75	4235127.85	Аналитический метод	0.10	Закрепление отсутствует
6984	936383.98	4235132.08	Аналитический метод	0.10	Закрепление отсутствует
6985	936385.80	4235127.24	Аналитический метод	0.10	Закрепление отсутствует
6986	936395.30	4235130.48	Аналитический метод	0.10	Закрепление отсутствует
6987	936418.24	4235138.92	Аналитический метод	0.10	Закрепление отсутствует
6988	936426.38	4235145.74	Аналитический метод	0.10	Закрепление отсутствует
6989	936455.56	4235156.39	Аналитический метод	0.10	Закрепление отсутствует
6990	936466.23	4235156.40	Аналитический метод	0.10	Закрепление отсутствует
6991	936512.86	4235172.85	Аналитический метод	0.10	Закрепление отсутствует
6992	936536.17	4235181.84	Аналитический метод	0.10	Закрепление отсутствует
6993	936583.12	4235199.19	Аналитический метод	0.10	Закрепление отсутствует
6994	936630.42	4235215.47	Аналитический метод	0.10	Закрепление отсутствует
6995	936653.85	4235224.01	Аналитический метод	0.10	Закрепление отсутствует
6996	936677.12	4235232.98	Аналитический метод	0.10	Закрепление отсутствует
6997	936686.37	4235236.85	Аналитический метод	0.10	Закрепление отсутствует

2. Сведения о характерных точках границ объекта					
Обозначение характерных точек границ	Координаты, м		Метод определения координат характерной точки	Средняя квадратическая погрешность положения характерной точки (Mt), м	Описание обозначения точки на местности (при наличии)
	X	Y			
1	2	3	4	5	6
6998	936700.53	4235242.09	Аналитический метод	0.10	Закрепление отсутствует
6999	936724.16	4235250.23	Аналитический метод	0.10	Закрепление отсутствует
7000	936747.51	4235259.10	Аналитический метод	0.10	Закрепление отсутствует
7001	936771.01	4235267.64	Аналитический метод	0.10	Закрепление отсутствует
7002	936794.45	4235276.36	Аналитический метод	0.10	Закрепление отсутствует
7003	936817.94	4235284.89	Аналитический метод	0.10	Закрепление отсутствует
7004	936864.72	4235302.55	Аналитический метод	0.10	Закрепление отсутствует
7005	936902.40	4235315.95	Аналитический метод	0.10	Закрепление отсутствует
7006	936935.02	4235328.57	Аналитический метод	0.10	Закрепление отсутствует
7007	936958.38	4235337.40	Аналитический метод	0.10	Закрепление отсутствует
7008	936981.47	4235346.88	Аналитический метод	0.10	Закрепление отсутствует
7009	937001.23	4235355.34	Аналитический метод	0.10	Закрепление отсутствует
7010	937021.06	4235364.67	Аналитический метод	0.10	Закрепление отсутствует
7011	937013.65	4235372.87	Аналитический метод	0.10	Закрепление отсутствует
7012	937039.46	4235396.21	Аналитический метод	0.10	Закрепление отсутствует
7013	937046.30	4235388.65	Аналитический метод	0.10	Закрепление отсутствует
7014	937047.76	4235373.78	Аналитический метод	0.10	Закрепление отсутствует
7015	937068.64	4235380.24	Аналитический метод	0.10	Закрепление отсутствует
7016	937075.40	4235382.26	Аналитический метод	0.10	Закрепление отсутствует
7017	937091.90	4235386.50	Аналитический метод	0.10	Закрепление отсутствует
7018	937122.90	4235397.30	Аналитический метод	0.10	Закрепление отсутствует
7019	937143.79	4235405.07	Аналитический метод	0.10	Закрепление отсутствует
7020	937153.60	4235409.01	Аналитический метод	0.10	Закрепление отсутствует
7021	937169.33	4235415.71	Аналитический метод	0.10	Закрепление отсутствует
7022	937193.05	4235424.03	Аналитический метод	0.10	Закрепление отсутствует

2. Сведения о характерных точках границ объекта					
Обозначение характерных точек границ	Координаты, м		Метод определения координат характерной точки	Средняя квадратическая погрешность положения характерной точки (Mt), м	Описание обозначения точки на местности (при наличии)
	X	Y			
1	2	3	4	5	6
7023	937216.84	4235431.75	Аналитический метод	0.10	Закрепление отсутствует
7024	937222.59	4235433.81	Аналитический метод	0.10	Закрепление отсутствует
7025	937230.30	4235441.71	Аналитический метод	0.10	Закрепление отсутствует
7026	937259.02	4235452.48	Аналитический метод	0.10	Закрепление отсутствует
7027	937267.06	4235455.66	Аналитический метод	0.10	Закрепление отсутствует
7028	937271.83	4235457.82	Аналитический метод	0.10	Закрепление отсутствует
7029	937275.83	4235459.85	Аналитический метод	0.10	Закрепление отсутствует
7030	937279.67	4235462.12	Аналитический метод	0.10	Закрепление отсутствует
7031	937283.43	4235464.72	Аналитический метод	0.10	Закрепление отсутствует
7032	937287.11	4235467.67	Аналитический метод	0.10	Закрепление отсутствует
7033	937290.58	4235470.86	Аналитический метод	0.10	Закрепление отсутствует
7034	937293.82	4235474.30	Аналитический метод	0.10	Закрепление отсутствует
7035	937296.78	4235477.91	Аналитический метод	0.10	Закрепление отсутствует
7036	937299.28	4235481.67	Аналитический метод	0.10	Закрепление отсутствует
7037	937301.54	4235485.62	Аналитический метод	0.10	Закрепление отсутствует
7038	937303.52	4235489.70	Аналитический метод	0.10	Закрепление отсутствует
7039	937305.22	4235493.90	Аналитический метод	0.10	Закрепление отсутствует
7040	937306.91	4235499.02	Аналитический метод	0.10	Закрепление отсутствует
7041	937308.09	4235503.58	Аналитический метод	0.10	Закрепление отсутствует
7042	937308.39	4235505.03	Аналитический метод	0.10	Закрепление отсутствует
7043	937304.89	4235504.94	Аналитический метод	0.10	Закрепление отсутствует
7044	937304.57	4235516.93	Аналитический метод	0.10	Закрепление отсутствует
7045	937313.14	4235517.16	Аналитический метод	0.10	Закрепление отсутствует
7046	937313.98	4235519.57	Аналитический метод	0.10	Закрепление отсутствует
7047	937315.47	4235535.07	Аналитический метод	0.10	Закрепление отсутствует

2. Сведения о характерных точках границ объекта					
Обозначение характерных точек границ	Координаты, м		Метод определения координат характерной точки	Средняя квадратическая погрешность положения характерной точки (Mt), м	Описание обозначения точки на местности (при наличии)
	X	Y			
1	2	3	4	5	6
7048	937320.25	4235567.74	Аналитический метод	0.10	Закрепление отсутствует
7049	937322.90	4235592.54	Аналитический метод	0.10	Закрепление отсутствует
7050	937327.50	4235639.34	Аналитический метод	0.10	Закрепление отсутствует
7051	937325.62	4235639.56	Аналитический метод	0.10	Закрепление отсутствует
7052	937328.63	4235667.34	Аналитический метод	0.10	Закрепление отсутствует
7053	937330.97	4235692.16	Аналитический метод	0.10	Закрепление отсутствует
7054	937332.60	4235717.13	Аналитический метод	0.10	Закрепление отсутствует
7055	937337.53	4235766.97	Аналитический метод	0.10	Закрепление отсутствует
7056	937340.45	4235791.79	Аналитический метод	0.10	Закрепление отсутствует
7057	937342.69	4235816.66	Аналитический метод	0.10	Закрепление отсутствует
7058	937347.57	4235866.44	Аналитический метод	0.10	Закрепление отсутствует
7059	937352.50	4235913.49	Аналитический метод	0.10	Закрепление отсутствует
7060	937355.68	4235941.00	Аналитический метод	0.10	Закрепление отсутствует
7061	937357.72	4235965.90	Аналитический метод	0.10	Закрепление отсутствует
7062	937362.80	4236015.69	Аналитический метод	0.10	Закрепление отсутствует
7063	937365.66	4236040.51	Аналитический метод	0.10	Закрепление отсутствует
7064	937370.34	4236090.28	Аналитический метод	0.10	Закрепление отсутствует
7065	937375.59	4236140.03	Аналитический метод	0.10	Закрепление отсутствует
7066	937381.32	4236189.65	Аналитический метод	0.10	Закрепление отсутствует
7067	937382.55	4236207.58	Аналитический метод	0.10	Закрепление отсутствует
7068	937383.28	4236224.66	Аналитический метод	0.10	Закрепление отсутствует
7069	937383.93	4236233.97	Аналитический метод	0.10	Закрепление отсутствует
7070	937380.41	4236234.35	Аналитический метод	0.10	Закрепление отсутствует
7071	937381.67	4236246.28	Аналитический метод	0.10	Закрепление отсутствует
7072	937384.99	4236245.93	Аналитический метод	0.10	Закрепление отсутствует

2. Сведения о характерных точках границ объекта					
Обозначение характерных точек границ	Координаты, м		Метод определения координат характерной точки	Средняя квадратическая погрешность положения характерной точки (Mt), м	Описание обозначения точки на местности (при наличии)
	X	Y			
1	2	3	4	5	6
7073	937390.66	4236289.33	Аналитический метод	0.10	Закрепление отсутствует
7074	937393.67	4236314.10	Аналитический метод	0.10	Закрепление отсутствует
7075	937400.82	4236388.76	Аналитический метод	0.10	Закрепление отсутствует
7076	937403.84	4236413.56	Аналитический метод	0.10	Закрепление отсутствует
7077	937405.90	4236438.22	Аналитический метод	0.10	Закрепление отсутствует
7078	937411.25	4236488.19	Аналитический метод	0.10	Закрепление отсутствует
7079	937413.62	4236513.03	Аналитический метод	0.10	Закрепление отсутствует
7080	937415.49	4236537.98	Аналитический метод	0.10	Закрепление отсутствует
7081	937418.04	4236562.37	Аналитический метод	0.10	Закрепление отсутствует
7082	937415.42	4236572.77	Аналитический метод	0.10	Закрепление отсутствует
7083	937417.58	4236588.08	Аналитический метод	0.10	Закрепление отсутствует
7084	937418.08	4236603.56	Аналитический метод	0.10	Закрепление отсутствует
7085	937422.47	4236613.18	Аналитический метод	0.10	Закрепление отсутствует
7086	937423.79	4236637.70	Аналитический метод	0.10	Закрепление отсутствует
7087	937426.62	4236662.65	Аналитический метод	0.10	Закрепление отсутствует
7088	937426.89	4236664.72	Аналитический метод	0.10	Закрепление отсутствует
7089	937425.24	4236670.68	Аналитический метод	0.10	Закрепление отсутствует
7090	937424.08	4236674.18	Аналитический метод	0.10	Закрепление отсутствует
7091	937424.14	4236678.27	Аналитический метод	0.10	Закрепление отсутствует
7092	937424.04	4236681.74	Аналитический метод	0.10	Закрепление отсутствует
7093	937423.71	4236685.05	Аналитический метод	0.10	Закрепление отсутствует
7094	937422.45	4236692.38	Аналитический метод	0.10	Закрепление отсутствует
7095	937421.25	4236697.18	Аналитический метод	0.10	Закрепление отсутствует
7096	937419.60	4236702.39	Аналитический метод	0.10	Закрепление отсутствует
7097	937418.56	4236705.17	Аналитический метод	0.10	Закрепление отсутствует

2. Сведения о характерных точках границ объекта					
Обозначение характерных точек границ	Координаты, м		Метод определения координат характерной точки	Средняя квадратическая погрешность положения характерной точки (Mt), м	Описание обозначения точки на местности (при наличии)
	X	Y			
1	2	3	4	5	6
7098	937416.42	4236709.84	Аналитический метод	0.10	Закрепление отсутствует
7099	937414.00	4236714.38	Аналитический метод	0.10	Закрепление отсутствует
7100	937411.32	4236718.71	Аналитический метод	0.10	Закрепление отсутствует
7101	937408.78	4236717.10	Аналитический метод	0.10	Закрепление отсутствует
7102	937402.34	4236727.22	Аналитический метод	0.10	Закрепление отсутствует
7103	937404.55	4236728.63	Аналитический метод	0.10	Закрепление отсутствует
7104	937403.02	4236730.74	Аналитический метод	0.10	Закрепление отсутствует
7105	937401.18	4236737.26	Аналитический метод	0.10	Закрепление отсутствует
7106	937400.06	4236740.66	Аналитический метод	0.10	Закрепление отсутствует
7107	937386.83	4236756.40	Аналитический метод	0.10	Закрепление отсутствует
7108	937382.28	4236762.88	Аналитический метод	0.10	Закрепление отсутствует
7109	937364.73	4236780.44	Аналитический метод	0.10	Закрепление отсутствует
7110	937347.46	4236798.68	Аналитический метод	0.10	Закрепление отсутствует
7111	937331.04	4236817.70	Аналитический метод	0.10	Закрепление отсутствует
7112	937315.43	4236837.22	Аналитический метод	0.10	Закрепление отсутствует
7113	937298.58	4236855.72	Аналитический метод	0.10	Закрепление отсутствует
7114	937283.21	4236875.56	Аналитический метод	0.10	Закрепление отсутствует
7115	937250.74	4236913.50	Аналитический метод	0.10	Закрепление отсутствует
7116	937218.32	4236950.79	Аналитический метод	0.10	Закрепление отсутствует
7117	937208.83	4236955.71	Аналитический метод	0.10	Закрепление отсутствует
7118	937188.18	4236978.96	Аналитический метод	0.10	Закрепление отсутствует
7119	937184.29	4236988.88	Аналитический метод	0.10	Закрепление отсутствует
7120	937180.03	4236993.82	Аналитический метод	0.10	Закрепление отсутствует
7121	937176.99	4236997.54	Аналитический метод	0.10	Закрепление отсутствует
7122	937174.00	4237001.53	Аналитический метод	0.10	Закрепление отсутствует

2. Сведения о характерных точках границ объекта					
Обозначение характерных точек границ	Координаты, м		Метод определения координат характерной точки	Средняя квадратическая погрешность положения характерной точки (Mt), м	Описание обозначения точки на местности (при наличии)
	X	Y			
1	2	3	4	5	6
7123	937171.11	4237005.88	Аналитический метод	0.10	Закрепление отсутствует
7124	937166.19	4237015.61	Аналитический метод	0.10	Закрепление отсутствует
7125	937165.13	4237018.07	Аналитический метод	0.10	Закрепление отсутствует
7126	937163.28	4237023.11	Аналитический метод	0.10	Закрепление отсутствует
7127	937161.82	4237028.28	Аналитический метод	0.10	Закрепление отсутствует
7128	937160.76	4237033.56	Аналитический метод	0.10	Закрепление отсутствует
7129	937160.10	4237038.87	Аналитический метод	0.10	Закрепление отсутствует
7130	937159.88	4237044.34	Аналитический метод	0.10	Закрепление отсутствует
7131	937160.08	4237049.74	Аналитический метод	0.10	Закрепление отсутствует
7132	937160.69	4237055.12	Аналитический метод	0.10	Закрепление отсутствует
7133	937161.71	4237060.44	Аналитический метод	0.10	Закрепление отсутствует
7134	937162.37	4237063.07	Аналитический метод	0.10	Закрепление отсутствует
7135	937164.92	4237071.08	Аналитический метод	0.10	Закрепление отсутствует
7136	937166.65	4237070.47	Аналитический метод	0.10	Закрепление отсутствует
7137	937169.84	4237077.56	Аналитический метод	0.10	Закрепление отсутствует
7138	937172.45	4237082.13	Аналитический метод	0.10	Закрепление отсутствует
7139	937175.39	4237086.51	Аналитический метод	0.10	Закрепление отсутствует
7140	937178.66	4237090.67	Аналитический метод	0.10	Закрепление отсутствует
7141	937182.24	4237094.60	Аналитический метод	0.10	Закрепление отсутствует
7142	937186.15	4237098.29	Аналитический метод	0.10	Закрепление отсутствует
7143	937190.34	4237101.68	Аналитический метод	0.10	Закрепление отсутствует
7144	937194.78	4237104.75	Аналитический метод	0.10	Закрепление отсутствует
7145	937199.45	4237107.49	Аналитический метод	0.10	Закрепление отсутствует
7146	937204.38	4237109.89	Аналитический метод	0.10	Закрепление отсутствует
7147	937209.68	4237111.75	Аналитический метод	0.10	Закрепление отсутствует

2. Сведения о характерных точках границ объекта					
Обозначение характерных точек границ	Координаты, м		Метод определения координат характерной точки	Средняя квадратическая погрешность положения характерной точки (Mt), м	Описание обозначения точки на местности (при наличии)
	X	Y			
1	2	3	4	5	6
7148	937215.05	4237113.18	Аналитический метод	0.10	Закрепление отсутствует
7149	937220.51	4237114.19	Аналитический метод	0.10	Закрепление отсутствует
7150	937226.03	4237114.78	Аналитический метод	0.10	Закрепление отсутствует
7151	937231.65	4237114.93	Аналитический метод	0.10	Закрепление отсутствует
7152	937239.03	4237114.03	Аналитический метод	0.10	Закрепление отсутствует
7153	937244.00	4237113.06	Аналитический метод	0.10	Закрепление отсутствует
7154	937259.71	4237109.34	Аналитический метод	0.10	Закрепление отсутствует
7155	937284.14	4237104.31	Аналитический метод	0.10	Закрепление отсутствует
7156	937308.69	4237100.07	Аналитический метод	0.10	Закрепление отсутствует
7157	937333.36	4237096.32	Аналитический метод	0.10	Закрепление отсутствует
7158	937340.75	4237095.34	Аналитический метод	0.10	Закрепление отсутствует
7159	937351.39	4237097.60	Аналитический метод	0.10	Закрепление отсутствует
7160	937382.06	4237091.86	Аналитический метод	0.10	Закрепление отсутствует
7161	937390.96	4237085.82	Аналитический метод	0.10	Закрепление отсутствует
7162	937396.77	4237086.85	Аналитический метод	0.10	Закрепление отсутствует
7163	937400.52	4237087.68	Аналитический метод	0.10	Закрепление отсутствует
7164	937406.68	4237086.69	Аналитический метод	0.10	Закрепление отсутствует
7165	937412.14	4237086.37	Аналитический метод	0.10	Закрепление отсутствует
7166	937417.68	4237086.39	Аналитический метод	0.10	Закрепление отсутствует
7167	937423.22	4237086.76	Аналитический метод	0.10	Закрепление отсутствует
7168	937428.68	4237087.47	Аналитический метод	0.10	Закрепление отсутствует
7169	937434.03	4237088.74	Аналитический метод	0.10	Закрепление отсутствует
7170	937439.35	4237090.36	Аналитический метод	0.10	Закрепление отсутствует
7171	937444.55	4237092.31	Аналитический метод	0.10	Закрепление отсутствует
7172	937449.60	4237094.57	Аналитический метод	0.10	Закрепление отсутствует

2. Сведения о характерных точках границ объекта					
Обозначение характерных точек границ	Координаты, м		Метод определения координат характерной точки	Средняя квадратическая погрешность положения характерной точки (Mt), м	Описание обозначения точки на местности (при наличии)
	X	Y			
1	2	3	4	5	6
7173	937454.43	4237097.24	Аналитический метод	0.10	Закрепление отсутствует
7174	937459.09	4237100.22	Аналитический метод	0.10	Закрепление отсутствует
7175	937463.56	4237103.47	Аналитический метод	0.10	Закрепление отсутствует
7176	937467.82	4237107.01	Аналитический метод	0.10	Закрепление отсутствует
7177	937471.93	4237110.77	Аналитический метод	0.10	Закрепление отсутствует
7178	937475.78	4237114.76	Аналитический метод	0.10	Закрепление отсутствует
7179	937479.33	4237118.94	Аналитический метод	0.10	Закрепление отсутствует
7180	937482.54	4237123.22	Аналитический метод	0.10	Закрепление отсутствует
7181	937486.77	4237130.50	Аналитический метод	0.10	Закрепление отсутствует
7182	937489.21	4237135.57	Аналитический метод	0.10	Закрепление отсутствует
7183	937491.50	4237141.30	Аналитический метод	0.10	Закрепление отсутствует
7184	937493.23	4237143.36	Аналитический метод	0.10	Закрепление отсутствует
7185	937497.11	4237148.90	Аналитический метод	0.10	Закрепление отсутствует
7186	937499.93	4237162.82	Аналитический метод	0.10	Закрепление отсутствует
7187	937501.03	4237165.94	Аналитический метод	0.10	Закрепление отсутствует
7188	937502.16	4237168.55	Аналитический метод	0.10	Закрепление отсутствует
7189	937488.13	4237167.69	Аналитический метод	0.10	Закрепление отсутствует
7190	937486.49	4237165.60	Аналитический метод	0.10	Закрепление отсутствует
7191	937477.46	4237172.73	Аналитический метод	0.10	Закрепление отсутствует
7192	937478.89	4237174.54	Аналитический метод	0.10	Закрепление отсутствует
7193	937482.77	4237192.28	Аналитический метод	0.10	Закрепление отсутствует
7194	937486.52	4237197.97	Аналитический метод	0.10	Закрепление отсутствует
7195	937503.52	4237205.73	Аналитический метод	0.10	Закрепление отсутствует
7196	937504.42	4237206.87	Аналитический метод	0.10	Закрепление отсутствует
7197	937514.53	4237198.88	Аналитический метод	0.10	Закрепление отсутствует

2. Сведения о характерных точках границ объекта					
Обозначение характерных точек границ	Координаты, м		Метод определения координат характерной точки	Средняя квадратическая погрешность положения характерной точки (Mt), м	Описание обозначения точки на местности (при наличии)
	X	Y			
1	2	3	4	5	6
7198	937517.24	4237206.68	Аналитический метод	0.10	Закрепление отсутствует
7199	937518.48	4237210.69	Аналитический метод	0.10	Закрепление отсутствует
7200	937517.39	4237220.34	Аналитический метод	0.10	Закрепление отсутствует
7201	937518.14	4237225.42	Аналитический метод	0.10	Закрепление отсутствует
7202	937519.15	4237234.59	Аналитический метод	0.10	Закрепление отсутствует
7203	937519.08	4237239.14	Аналитический метод	0.10	Закрепление отсутствует
7204	937518.53	4237249.03	Аналитический метод	0.10	Закрепление отсутствует
7205	937520.99	4237258.39	Аналитический метод	0.10	Закрепление отсутствует
7206	937516.02	4237281.92	Аналитический метод	0.10	Закрепление отсутствует
7207	937517.81	4237307.63	Аналитический метод	0.10	Закрепление отсутствует
7208	937515.95	4237332.29	Аналитический метод	0.10	Закрепление отсутствует
7209	937512.89	4237357.02	Аналитический метод	0.10	Закрепление отсутствует
7210	937509.64	4237381.77	Аналитический метод	0.10	Закрепление отсутствует
7211	937507.05	4237398.63	Аналитический метод	0.10	Закрепление отсутствует
7212	937506.63	4237403.01	Аналитический метод	0.10	Закрепление отсутствует
7213	937506.20	4237411.36	Аналитический метод	0.10	Закрепление отсутствует
7214	937506.21	4237419.58	Аналитический метод	0.10	Закрепление отсутствует
7215	937506.66	4237427.88	Аналитический метод	0.10	Закрепление отсутствует
7216	937508.25	4237438.05	Аналитический метод	0.10	Закрепление отсутствует
7217	937514.13	4237483.14	Аналитический метод	0.10	Закрепление отсутствует
7218	937517.46	4237507.86	Аналитический метод	0.10	Закрепление отсутствует
7219	937522.05	4237557.57	Аналитический метод	0.10	Закрепление отсутствует
7220	937524.00	4237582.53	Аналитический метод	0.10	Закрепление отсутствует
7221	937526.22	4237607.54	Аналитический метод	0.10	Закрепление отсутствует
7222	937528.98	4237627.33	Аналитический метод	0.10	Закрепление отсутствует

2. Сведения о характерных точках границ объекта					
Обозначение характерных точек границ	Координаты, м		Метод определения координат характерной точки	Средняя квадратическая погрешность положения характерной точки (Mt), м	Описание обозначения точки на местности (при наличии)
	X	Y			
1	2	3	4	5	6
7223	937531.95	4237657.02	Аналитический метод	0.10	Закрепление отсутствует
7224	937533.98	4237682.11	Аналитический метод	0.10	Закрепление отсутствует
7225	937539.44	4237706.71	Аналитический метод	0.10	Закрепление отсутствует
7226	937544.85	4237756.25	Аналитический метод	0.10	Закрепление отсутствует
7227	937547.32	4237778.16	Аналитический метод	0.10	Закрепление отсутствует
7228	937550.04	4237805.90	Аналитический метод	0.10	Закрепление отсутствует
7229	937551.76	4237830.78	Аналитический метод	0.10	Закрепление отсутствует
7230	937552.93	4237855.78	Аналитический метод	0.10	Закрепление отсутствует
7231	937554.39	4237880.80	Аналитический метод	0.10	Закрепление отсутствует
7232	937556.13	4237905.81	Аналитический метод	0.10	Закрепление отсутствует
7233	937556.60	4237910.90	Аналитический метод	0.10	Закрепление отсутствует
7234	937559.53	4237930.86	Аналитический метод	0.10	Закрепление отсутствует
7235	937564.37	4237955.57	Аналитический метод	0.10	Закрепление отсутствует
7236	937566.15	4237965.34	Аналитический метод	0.10	Закрепление отсутствует
7237	937574.71	4238023.61	Аналитический метод	0.10	Закрепление отсутствует
7238	937575.24	4238029.44	Аналитический метод	0.10	Закрепление отсутствует
7239	937575.75	4238042.42	Аналитический метод	0.10	Закрепление отсутствует
7240	937576.74	4238054.46	Аналитический метод	0.10	Закрепление отсутствует
7241	937578.29	4238079.40	Аналитический метод	0.10	Закрепление отсутствует
7242	937579.67	4238097.39	Аналитический метод	0.10	Закрепление отсутствует
7243	937582.72	4238129.38	Аналитический метод	0.10	Закрепление отсутствует
7244	937584.19	4238139.24	Аналитический метод	0.10	Закрепление отсутствует
7245	937579.75	4238139.71	Аналитический метод	0.10	Закрепление отсутствует
7246	937581.02	4238151.65	Аналитический метод	0.10	Закрепление отсутствует
7247	937585.97	4238151.12	Аналитический метод	0.10	Закрепление отсутствует

2. Сведения о характерных точках границ объекта					
Обозначение характерных точек границ	Координаты, м		Метод определения координат характерной точки	Средняя квадратическая погрешность положения характерной точки (Mt), м	Описание обозначения точки на местности (при наличии)
	X	Y			
1	2	3	4	5	6
7248	937586.42	4238154.13	Аналитический метод	0.10	Закрепление отсутствует
7249	937588.72	4238178.90	Аналитический метод	0.10	Закрепление отсутствует
7250	937590.48	4238203.85	Аналитический метод	0.10	Закрепление отсутствует
7251	937592.75	4238228.90	Аналитический метод	0.10	Закрепление отсутствует
7252	937597.04	4238253.72	Аналитический метод	0.10	Закрепление отсутствует
7253	937597.53	4238256.35	Аналитический метод	0.10	Закрепление отсутствует
7254	937595.90	4238266.05	Аналитический метод	0.10	Закрепление отсутствует
7255	937596.33	4238270.11	Аналитический метод	0.10	Закрепление отсутствует
7256	937596.75	4238277.27	Аналитический метод	0.10	Закрепление отсутствует
7257	937596.66	4238282.66	Аналитический метод	0.10	Закрепление отсутствует
7258	937595.94	4238288.30	Аналитический метод	0.10	Закрепление отсутствует
7259	937594.93	4238293.98	Аналитический метод	0.10	Закрепление отсутствует
7260	937593.64	4238299.54	Аналитический метод	0.10	Закрепление отсутствует
7261	937589.44	4238311.36	Аналитический метод	0.10	Закрепление отсутствует
7262	937588.17	4238314.51	Аналитический метод	0.10	Закрепление отсутствует
7263	937583.90	4238323.86	Аналитический метод	0.10	Закрепление отсутствует
7264	937582.40	4238326.90	Аналитический метод	0.10	Закрепление отсутствует
7265	937579.13	4238332.80	Аналитический метод	0.10	Закрепление отсутствует
7266	937574.16	4238340.18	Аналитический метод	0.10	Закрепление отсутствует
7267	937570.00	4238344.82	Аналитический метод	0.10	Закрепление отсутствует
7268	937559.94	4238355.01	Аналитический метод	0.10	Закрепление отсутствует
7269	937556.07	4238358.51	Аналитический метод	0.10	Закрепление отсутствует
7270	937551.07	4238362.50	Аналитический метод	0.10	Закрепление отсутствует
7271	937545.86	4238366.19	Аналитический метод	0.10	Закрепление отсутствует
7272	937540.50	4238369.54	Аналитический метод	0.10	Закрепление отсутствует

2. Сведения о характерных точках границ объекта					
Обозначение характерных точек границ	Координаты, м		Метод определения координат характерной точки	Средняя квадратическая погрешность положения характерной точки (Mt), м	Описание обозначения точки на местности (при наличии)
	X	Y			
1	2	3	4	5	6
7273	937536.57	4238371.53	Аналитический метод	0.10	Закрепление отсутствует
7274	937533.66	4238372.85	Аналитический метод	0.10	Закрепление отсутствует
7275	937526.29	4238379.30	Аналитический метод	0.10	Закрепление отсутствует
7276	937501.53	4238389.10	Аналитический метод	0.10	Закрепление отсутствует
7277	937496.79	4238391.20	Аналитический метод	0.10	Закрепление отсутствует
7278	937474.77	4238403.25	Аналитический метод	0.10	Закрепление отсутствует
7279	937452.42	4238414.07	Аналитический метод	0.10	Закрепление отсутствует
7280	937429.28	4238423.58	Аналитический метод	0.10	Закрепление отсутствует
7281	937406.64	4238434.25	Аналитический метод	0.10	Закрепление отсутствует
7282	937383.51	4238444.33	Аналитический метод	0.10	Закрепление отсутствует
7283	937366.54	4238455.69	Аналитический метод	0.10	Закрепление отсутствует
7284	937362.47	4238458.09	Аналитический метод	0.10	Закрепление отсутствует
7285	937339.51	4238467.35	Аналитический метод	0.10	Закрепление отсутствует
7286	937320.30	4238474.42	Аналитический метод	0.10	Закрепление отсутствует
7287	937282.61	4238488.73	Аналитический метод	0.10	Закрепление отсутствует
7288	937273.77	4238493.59	Аналитический метод	0.10	Закрепление отсутствует
7289	937268.45	4238496.85	Аналитический метод	0.10	Закрепление отсутствует
7290	937263.90	4238501.28	Аналитический метод	0.10	Закрепление отсутствует
7291	937258.26	4238508.76	Аналитический метод	0.10	Закрепление отсутствует
7292	937255.00	4238513.81	Аналитический метод	0.10	Закрепление отсутствует
7293	937252.64	4238518.25	Аналитический метод	0.10	Закрепление отсутствует
7294	937250.61	4238516.76	Аналитический метод	0.10	Закрепление отсутствует
7295	937247.29	4238521.57	Аналитический метод	0.10	Закрепление отсутствует
7296	937245.78	4238523.95	Аналитический метод	0.10	Закрепление отсутствует
7297	937243.06	4238528.88	Аналитический метод	0.10	Закрепление отсутствует

2. Сведения о характерных точках границ объекта					
Обозначение характерных точек границ	Координаты, м		Метод определения координат характерной точки	Средняя квадратическая погрешность положения характерной точки (Mt), м	Описание обозначения точки на местности (при наличии)
	X	Y			
1	2	3	4	5	6
7298	937239.00	4238537.00	Аналитический метод	0.10	Закрепление отсутствует
7299	937237.71	4238540.02	Аналитический метод	0.10	Закрепление отсутствует
7300	937235.92	4238545.06	Аналитический метод	0.10	Закрепление отсутствует
7301	937234.67	4238547.75	Аналитический метод	0.10	Закрепление отсутствует
7302	937232.35	4238553.82	Аналитический метод	0.10	Закрепление отсутствует
7303	937230.48	4238560.47	Аналитический метод	0.10	Закрепление отсутствует
7304	937230.45	4238564.52	Аналитический метод	0.10	Закрепление отсутствует
7305	937230.61	4238568.37	Аналитический метод	0.10	Закрепление отсутствует
7306	937231.18	4238572.17	Аналитический метод	0.10	Закрепление отсутствует
7307	937231.94	4238575.91	Аналитический метод	0.10	Закрепление отсутствует
7308	937232.75	4238578.63	Аналитический метод	0.10	Закрепление отсутствует
7309	937234.62	4238583.79	Аналитический метод	0.10	Закрепление отсутствует
7310	937236.88	4238588.86	Аналитический метод	0.10	Закрепление отсутствует
7311	937238.43	4238591.43	Аналитический метод	0.10	Закрепление отсутствует
7312	937241.68	4238596.18	Аналитический метод	0.10	Закрепление отсутствует
7313	937245.26	4238600.60	Аналитический метод	0.10	Закрепление отсутствует
7314	937249.21	4238604.81	Аналитический метод	0.10	Закрепление отсутствует
7315	937251.37	4238606.88	Аналитический метод	0.10	Закрепление отсутствует
7316	937255.90	4238610.69	Аналитический метод	0.10	Закрепление отсутствует
7317	937260.69	4238614.07	Аналитический метод	0.10	Закрепление отсутствует
7318	937265.30	4238616.75	Аналитический метод	0.10	Закрепление отсутствует
7319	937273.16	4238620.41	Аналитический метод	0.10	Закрепление отсутствует
7320	937273.42	4238620.00	Аналитический метод	0.10	Закрепление отсутствует
7321	937277.49	4238622.35	Аналитический метод	0.10	Закрепление отсутствует
7322	937279.81	4238623.52	Аналитический метод	0.10	Закрепление отсутствует

2. Сведения о характерных точках границ объекта					
Обозначение характерных точек границ	Координаты, м		Метод определения координат характерной точки	Средняя квадратическая погрешность положения характерной точки (Mt), м	Описание обозначения точки на местности (при наличии)
	X	Y			
1	2	3	4	5	6
7323	937284.60	4238625.59	Аналитический метод	0.10	Закрепление отсутствует
7324	937289.61	4238627.32	Аналитический метод	0.10	Закрепление отсутствует
7325	937296.75	4238628.66	Аналитический метод	0.10	Закрепление отсутствует
7326	937301.64	4238629.17	Аналитический метод	0.10	Закрепление отсутствует
7327	937311.76	4238629.76	Аналитический метод	0.10	Закрепление отсутствует
7328	937321.44	4238634.27	Аналитический метод	0.10	Закрепление отсутствует
7329	937352.48	4238636.74	Аналитический метод	0.10	Закрепление отсутствует
7330	937362.78	4238633.44	Аналитический метод	0.10	Закрепление отсутствует
7331	937372.10	4238634.07	Аналитический метод	0.10	Закрепление отсутствует
7332	937397.06	4238636.52	Аналитический метод	0.10	Закрепление отсутствует
7333	937414.15	4238636.95	Аналитический метод	0.10	Закрепление отсутствует
7334	937469.06	4238640.26	Аналитический метод	0.10	Закрепление отсутствует
7335	937469.03	4238641.24	Аналитический метод	0.10	Закрепление отсутствует
7336	937503.24	4238643.74	Аналитический метод	0.10	Закрепление отсутствует
7337	937512.94	4238648.11	Аналитический метод	0.10	Закрепление отсутствует
7338	937543.34	4238651.10	Аналитический метод	0.10	Закрепление отсутствует
7339	937552.70	4238651.85	Аналитический метод	0.10	Закрепление отсутствует
7340	937557.83	4238652.67	Аналитический метод	0.10	Закрепление отсутствует
7341	937562.93	4238653.81	Аналитический метод	0.10	Закрепление отсутствует
7342	937567.95	4238655.25	Аналитический метод	0.10	Закрепление отсутствует
7343	937572.87	4238656.96	Аналитический метод	0.10	Закрепление отсутствует
7344	937577.68	4238658.97	Аналитический метод	0.10	Закрепление отсутствует
7345	937583.21	4238661.69	Аналитический метод	0.10	Закрепление отсутствует
7346	937592.51	4238667.07	Аналитический метод	0.10	Закрепление отсутствует
7347	937597.04	4238670.11	Аналитический метод	0.10	Закрепление отсутствует

2. Сведения о характерных точках границ объекта					
Обозначение характерных точек границ	Координаты, м		Метод определения координат характерной точки	Средняя квадратическая погрешность положения характерной точки (Mt), м	Описание обозначения точки на местности (при наличии)
	X	Y			
1	2	3	4	5	6
7348	937601.39	4238673.44	Аналитический метод	0.10	Закрепление отсутствует
7349	937605.31	4238676.85	Аналитический метод	0.10	Закрепление отсутствует
7350	937608.33	4238681.39	Аналитический метод	0.10	Закрепление отсутствует
7351	937612.47	4238688.69	Аналитический метод	0.10	Закрепление отсутствует
7352	937618.14	4238700.41	Аналитический метод	0.10	Закрепление отсутствует
7353	937620.03	4238705.12	Аналитический метод	0.10	Закрепление отсутствует
7354	937621.62	4238709.91	Аналитический метод	0.10	Закрепление отсутствует
7355	937624.39	4238720.87	Аналитический метод	0.10	Закрепление отсутствует
7356	937625.64	4238728.62	Аналитический метод	0.10	Закрепление отсутствует
7357	937626.07	4238733.84	Аналитический метод	0.10	Закрепление отсутствует
7358	937626.20	4238738.95	Аналитический метод	0.10	Закрепление отсутствует
7359	937626.07	4238743.86	Аналитический метод	0.10	Закрепление отсутствует
7360	937625.58	4238749.28	Аналитический метод	0.10	Закрепление отсутствует
7361	937624.75	4238754.65	Аналитический метод	0.10	Закрепление отсутствует
7362	937623.58	4238760.10	Аналитический метод	0.10	Закрепление отсутствует
7363	937621.38	4238768.10	Аналитический метод	0.10	Закрепление отсутствует
7364	937619.81	4238772.94	Аналитический метод	0.10	Закрепление отсутствует
7365	937617.94	4238777.72	Аналитический метод	0.10	Закрепление отсутствует
7366	937615.84	4238782.44	Аналитический метод	0.10	Закрепление отсутствует
7367	937613.45	4238787.03	Аналитический метод	0.10	Закрепление отсутствует
7368	937609.13	4238794.25	Аналитический метод	0.10	Закрепление отсутствует
7369	937607.59	4238796.63	Аналитический метод	0.10	Закрепление отсутствует
7370	937603.20	4238800.94	Аналитический метод	0.10	Закрепление отсутствует
7371	937597.46	4238805.77	Аналитический метод	0.10	Закрепление отсутствует
7372	937592.98	4238809.00	Аналитический метод	0.10	Закрепление отсутствует

2. Сведения о характерных точках границ объекта					
Обозначение характерных точек границ	Координаты, м		Метод определения координат характерной точки	Средняя квадратическая погрешность положения характерной точки (Mt), м	Описание обозначения точки на местности (при наличии)
	X	Y			
1	2	3	4	5	6
7373	937590.80	4238811.92	Аналитический метод	0.10	Закрепление отсутствует
7374	937586.91	4238816.69	Аналитический метод	0.10	Закрепление отсутствует
7375	937571.43	4238825.74	Аналитический метод	0.10	Закрепление отсутствует
7376	937550.72	4238839.87	Аналитический метод	0.10	Закрепление отсутствует
7377	937529.82	4238853.50	Аналитический метод	0.10	Закрепление отсутствует
7378	937508.72	4238866.93	Аналитический метод	0.10	Закрепление отсутствует
7379	937466.86	4238894.32	Аналитический метод	0.10	Закрепление отсутствует
7380	937446.04	4238908.16	Аналитический метод	0.10	Закрепление отсутствует
7381	937425.55	4238921.60	Аналитический метод	0.10	Закрепление отсутствует
7382	937415.34	4238924.25	Аналитический метод	0.10	Закрепление отсутствует
7383	937402.44	4238932.80	Аналитический метод	0.10	Закрепление отсутствует
7384	937394.94	4238937.60	Аналитический метод	0.10	Закрепление отсутствует
7385	937389.19	4238941.00	Аналитический метод	0.10	Закрепление отсутствует
7386	937385.33	4238945.81	Аналитический метод	0.10	Закрепление отсутствует
7387	937382.10	4238950.17	Аналитический метод	0.10	Закрепление отсутствует
7388	937378.95	4238952.84	Аналитический метод	0.10	Закрепление отсутствует
7389	937374.99	4238956.65	Аналитический метод	0.10	Закрепление отсутствует
7390	937371.34	4238960.76	Аналитический метод	0.10	Закрепление отсутствует
7391	937368.02	4238965.14	Аналитический метод	0.10	Закрепление отсутствует
7392	937362.36	4238974.40	Аналитический метод	0.10	Закрепление отсутствует
7393	937361.01	4238976.86	Аналитический метод	0.10	Закрепление отсутствует
7394	937358.61	4238981.95	Аналитический метод	0.10	Закрепление отсутствует
7395	937356.61	4238987.25	Аналитический метод	0.10	Закрепление отсутствует
7396	937355.02	4238992.72	Аналитический метод	0.10	Закрепление отсутствует
7397	937353.59	4239000.06	Аналитический метод	0.10	Закрепление отсутствует

2. Сведения о характерных точках границ объекта					
Обозначение характерных точек границ	Координаты, м		Метод определения координат характерной точки	Средняя квадратическая погрешность положения характерной точки (Mt), м	Описание обозначения точки на местности (при наличии)
	X	Y			
1	2	3	4	5	6
7398	937353.22	4239002.90	Аналитический метод	0.10	Закрепление отсутствует
7399	937352.81	4239008.64	Аналитический метод	0.10	Закрепление отсутствует
7400	937352.85	4239014.43	Аналитический метод	0.10	Закрепление отсутствует
7401	937353.34	4239020.23	Аналитический метод	0.10	Закрепление отсутствует
7402	937354.34	4239026.25	Аналитический метод	0.10	Закрепление отсутствует
7403	937356.28	4239031.07	Аналитический метод	0.10	Закрепление отсутствует
7404	937358.75	4239036.20	Аналитический метод	0.10	Закрепление отсутствует
7405	937361.58	4239041.11	Аналитический метод	0.10	Закрепление отсутствует
7406	937364.76	4239045.76	Аналитический метод	0.10	Закрепление отсутствует
7407	937368.28	4239050.14	Аналитический метод	0.10	Закрепление отсутствует
7408	937372.10	4239054.22	Аналитический метод	0.10	Закрепление отсутствует
7409	937376.25	4239058.02	Аналитический метод	0.10	Закрепление отсутствует
7410	937380.69	4239061.49	Аналитический метод	0.10	Закрепление отсутствует
7411	937385.39	4239064.61	Аналитический метод	0.10	Закрепление отсутствует
7412	937388.58	4239066.40	Аналитический метод	0.10	Закрепление отсутствует
7413	937392.58	4239070.12	Аналитический метод	0.10	Закрепление отсутствует
7414	937397.27	4239074.14	Аналитический метод	0.10	Закрепление отсутствует
7415	937419.58	4239082.48	Аналитический метод	0.10	Закрепление отсутствует
7416	937421.29	4239083.10	Аналитический метод	0.10	Закрепление отсутствует
7417	937425.97	4239085.58	Аналитический метод	0.10	Закрепление отсутствует
7418	937436.28	4239087.22	Аналитический метод	0.10	Закрепление отсутствует
7419	937444.84	4239091.51	Аналитический метод	0.10	Закрепление отсутствует
7420	937467.45	4239102.30	Аналитический метод	0.10	Закрепление отсутствует
7421	937512.95	4239123.14	Аналитический метод	0.10	Закрепление отсутствует
7422	937535.79	4239133.20	Аналитический метод	0.10	Закрепление отсутствует

2. Сведения о характерных точках границ объекта					
Обозначение характерных точек границ	Координаты, м		Метод определения координат характерной точки	Средняя квадратическая погрешность положения характерной точки (Mt), м	Описание обозначения точки на местности (при наличии)
	X	Y			
1	2	3	4	5	6
7423	937558.09	4239144.39	Аналитический метод	0.10	Закрепление отсутствует
7424	937580.54	4239155.34	Аналитический метод	0.10	Закрепление отсутствует
7425	937600.45	4239165.73	Аналитический метод	0.10	Закрепление отсутствует
7426	937613.14	4239171.92	Аналитический метод	0.10	Закрепление отсутствует
7427	937620.85	4239179.08	Аналитический метод	0.10	Закрепление отсутствует
7428	937647.09	4239190.66	Аналитический метод	0.10	Закрепление отсутствует
7429	937657.59	4239194.88	Аналитический метод	0.10	Закрепление отсутствует
7430	937662.63	4239197.42	Аналитический метод	0.10	Закрепление отсутствует
7431	937667.44	4239200.26	Аналитический метод	0.10	Закрепление отсутствует
7432	937671.62	4239203.58	Аналитический метод	0.10	Закрепление отсутствует
7433	937675.67	4239207.22	Аналитический метод	0.10	Закрепление отсутствует
7434	937679.48	4239211.10	Аналитический метод	0.10	Закрепление отсутствует
7435	937683.02	4239215.19	Аналитический метод	0.10	Закрепление отсутствует
7436	937685.53	4239218.62	Аналитический метод	0.10	Закрепление отсутствует
7437	937690.59	4239226.74	Аналитический метод	0.10	Закрепление отсутствует
7438	937691.12	4239227.77	Аналитический метод	0.10	Закрепление отсутствует
7439	937686.09	4239230.28	Аналитический метод	0.10	Закрепление отсутствует
7440	937691.43	4239241.03	Аналитический метод	0.10	Закрепление отсутствует
7441	937695.89	4239238.81	Аналитический метод	0.10	Закрепление отсутствует
7442	937698.28	4239245.75	Аналитический метод	0.10	Закрепление отсутствует
7443	937699.69	4239251.16	Аналитический метод	0.10	Закрепление отсутствует
7444	937700.87	4239257.59	Аналитический метод	0.10	Закрепление отсутствует
7445	937701.41	4239266.91	Аналитический метод	0.10	Закрепление отсутствует
7446	937702.81	4239277.84	Аналитический метод	0.10	Закрепление отсутствует
7447	937705.79	4239297.22	Аналитический метод	0.10	Закрепление отсутствует

2. Сведения о характерных точках границ объекта					
Обозначение характерных точек границ	Координаты, м		Метод определения координат характерной точки	Средняя квадратическая погрешность положения характерной точки (Mt), м	Описание обозначения точки на местности (при наличии)
	X	Y			
1	2	3	4	5	6
7448	937708.51	4239303.14	Аналитический метод	0.10	Закрепление отсутствует
7449	937709.94	4239306.70	Аналитический метод	0.10	Закрепление отсутствует
7450	937712.42	4239326.94	Аналитический метод	0.10	Закрепление отсутствует
7451	937713.93	4239351.92	Аналитический метод	0.10	Закрепление отсутствует
7452	937718.36	4239390.69	Аналитический метод	0.10	Закрепление отсутствует
7453	937720.61	4239415.60	Аналитический метод	0.10	Закрепление отсутствует
7454	937717.25	4239416.00	Аналитический метод	0.10	Закрепление отсутствует
7455	937718.67	4239427.92	Аналитический метод	0.10	Закрепление отсутствует
7456	937722.11	4239427.51	Аналитический метод	0.10	Закрепление отсутствует
7457	937730.15	4239475.93	Аналитический метод	0.10	Закрепление отсутствует
7458	937730.56	4239485.85	Аналитический метод	0.10	Закрепление отсутствует
7459	937734.04	4239518.76	Аналитический метод	0.10	Закрепление отсутствует
7460	937734.72	4239525.66	Аналитический метод	0.10	Закрепление отсутствует
7461	937736.27	4239549.82	Аналитический метод	0.10	Закрепление отсутствует
7462	937731.28	4239550.39	Аналитический метод	0.10	Закрепление отсутствует
7463	937732.65	4239562.31	Аналитический метод	0.10	Закрепление отсутствует
7464	937737.65	4239561.74	Аналитический метод	0.10	Закрепление отсутствует
7465	937739.99	4239574.44	Аналитический метод	0.10	Закрепление отсутствует
7466	937743.82	4239599.89	Аналитический метод	0.10	Закрепление отсутствует
7467	937743.80	4239610.12	Аналитический метод	0.10	Закрепление отсутствует
7468	937748.97	4239649.96	Аналитический метод	0.10	Закрепление отсутствует
7469	937751.57	4239674.83	Аналитический метод	0.10	Закрепление отсутствует
7470	937754.90	4239699.62	Аналитический метод	0.10	Закрепление отсутствует
7471	937760.40	4239749.28	Аналитический метод	0.10	Закрепление отсутствует
7472	937767.97	4239823.43	Аналитический метод	0.10	Закрепление отсутствует

2. Сведения о характерных точках границ объекта					
Обозначение характерных точек границ	Координаты, м		Метод определения координат характерной точки	Средняя квадратическая погрешность положения характерной точки (Mt), м	Описание обозначения точки на местности (при наличии)
	X	Y			
1	2	3	4	5	6
7473	937765.97	4239833.70	Аналитический метод	0.10	Закрепление отсутствует
7474	937768.67	4239864.51	Аналитический метод	0.10	Закрепление отсутствует
7475	937773.07	4239874.12	Аналитический метод	0.10	Закрепление отсутствует
7476	937775.66	4239898.51	Аналитический метод	0.10	Закрепление отсутствует
7477	937778.14	4239923.39	Аналитический метод	0.10	Закрепление отсутствует
7478	937784.49	4239972.99	Аналитический метод	0.10	Закрепление отсутствует
7479	937786.65	4239997.91	Аналитический метод	0.10	Закрепление отсутствует
7480	937789.78	4240022.73	Аналитический метод	0.10	Закрепление отсутствует
7481	937792.51	4240047.54	Аналитический метод	0.10	Закрепление отсутствует
7482	937794.71	4240070.73	Аналитический метод	0.10	Закрепление отсутствует
7483	937797.55	4240097.29	Аналитический метод	0.10	Закрепление отсутствует
7484	937800.05	4240122.17	Аналитический метод	0.10	Закрепление отсутствует
7485	937802.83	4240147.04	Аналитический метод	0.10	Закрепление отсутствует
7486	937805.77	4240171.86	Аналитический метод	0.10	Закрепление отсутствует
7487	937810.74	4240219.72	Аналитический метод	0.10	Закрепление отсутствует
7488	937813.82	4240246.42	Аналитический метод	0.10	Закрепление отсутствует
7489	937816.47	4240273.34	Аналитический метод	0.10	Закрепление отсутствует
7490	937811.51	4240273.86	Аналитический метод	0.10	Закрепление отсутствует
7491	937812.77	4240285.80	Аналитический метод	0.10	Закрепление отсутствует
7492	937818.03	4240285.24	Аналитический метод	0.10	Закрепление отсутствует
7493	937819.78	4240295.47	Аналитический метод	0.10	Закрепление отсутствует
7494	937823.33	4240320.87	Аналитический метод	0.10	Закрепление отсутствует
7495	937828.77	4240370.50	Аналитический метод	0.10	Закрепление отсутствует
7496	937830.87	4240395.40	Аналитический метод	0.10	Закрепление отсутствует
7497	937833.36	4240420.28	Аналитический метод	0.10	Закрепление отсутствует

2. Сведения о характерных точках границ объекта					
Обозначение характерных точек границ	Координаты, м		Метод определения координат характерной точки	Средняя квадратическая погрешность положения характерной точки (Mt), м	Описание обозначения точки на местности (при наличии)
	X	Y			
1	2	3	4	5	6
7498	937835.56	4240445.19	Аналитический метод	0.10	Закрепление отсутствует
7499	937838.12	4240470.12	Аналитический метод	0.10	Закрепление отсутствует
7500	937841.30	4240494.89	Аналитический метод	0.10	Закрепление отсутствует
7501	937843.33	4240519.81	Аналитический метод	0.10	Закрепление отсутствует
7502	937852.84	4240594.26	Аналитический метод	0.10	Закрепление отсутствует
7503	937857.83	4240642.06	Аналитический метод	0.10	Закрепление отсутствует
7504	937853.33	4240642.53	Аналитический метод	0.10	Закрепление отсутствует
7505	937854.60	4240654.47	Аналитический метод	0.10	Закрепление отсутствует
7506	937859.28	4240653.97	Аналитический метод	0.10	Закрепление отсутствует
7507	937860.94	4240666.50	Аналитический метод	0.10	Закрепление отсутствует
7508	937864.02	4240693.60	Аналитический метод	0.10	Закрепление отсутствует
7509	937866.05	4240714.33	Аналитический метод	0.10	Закрепление отсутствует
7510	937869.22	4240743.31	Аналитический метод	0.10	Закрепление отсутствует
7511	937871.38	4240768.25	Аналитический метод	0.10	Закрепление отсутствует
7512	937874.40	4240791.91	Аналитический метод	0.10	Закрепление отсутствует
7513	937876.52	4240817.48	Аналитический метод	0.10	Закрепление отсутствует
7514	937874.45	4240827.79	Аналитический метод	0.10	Закрепление отсутствует
7515	937877.50	4240858.54	Аналитический метод	0.10	Закрепление отсутствует
7516	937881.47	4240868.23	Аналитический метод	0.10	Закрепление отсутствует
7517	937885.75	4240896.52	Аналитический метод	0.10	Закрепление отсутствует
7518	937888.78	4240925.20	Аналитический метод	0.10	Закрепление отсутствует
7519	937889.53	4240938.34	Аналитический метод	0.10	Закрепление отсутствует
7520	937884.69	4240938.85	Аналитический метод	0.10	Закрепление отсутствует
7521	937885.95	4240950.78	Аналитический метод	0.10	Закрепление отсутствует
7522	937890.95	4240950.25	Аналитический метод	0.10	Закрепление отсутствует

2. Сведения о характерных точках границ объекта					
Обозначение характерных точек границ	Координаты, м		Метод определения координат характерной точки	Средняя квадратическая погрешность положения характерной точки (Mt), м	Описание обозначения точки на местности (при наличии)
	X	Y			
1	2	3	4	5	6
7523	937893.93	4240967.04	Аналитический метод	0.10	Закрепление отсутствует
7524	937895.47	4240986.89	Аналитический метод	0.10	Закрепление отсутствует
7525	937898.92	4241016.76	Аналитический метод	0.10	Закрепление отсутствует
7526	937903.15	4241048.47	Аналитический метод	0.10	Закрепление отсутствует
7527	937906.93	4241091.27	Аналитический метод	0.10	Закрепление отсутствует
7528	937909.67	4241116.18	Аналитический метод	0.10	Закрепление отсутствует
7529	937912.78	4241140.95	Аналитический метод	0.10	Закрепление отсутствует
7530	937914.94	4241165.74	Аналитический метод	0.10	Закрепление отсутствует
7531	937915.99	4241190.84	Аналитический метод	0.10	Закрепление отсутствует
7532	937919.15	4241215.81	Аналитический метод	0.10	Закрепление отсутствует
7533	937926.66	4241265.30	Аналитический метод	0.10	Закрепление отсутствует
7534	937930.09	4241290.02	Аналитический метод	0.10	Закрепление отсутствует
7535	937933.04	4241314.73	Аналитический метод	0.10	Закрепление отсутствует
7536	937934.54	4241339.66	Аналитический метод	0.10	Закрепление отсутствует
7537	937936.54	4241364.65	Аналитический метод	0.10	Закрепление отсутствует
7538	937939.10	4241389.56	Аналитический метод	0.10	Закрепление отсутствует
7539	937947.37	4241464.11	Аналитический метод	0.10	Закрепление отсутствует
7540	937949.90	4241489.01	Аналитический метод	0.10	Закрепление отсутствует
7541	937953.12	4241513.88	Аналитический метод	0.10	Закрепление отсутствует
7542	937955.85	4241531.68	Аналитический метод	0.10	Закрепление отсутствует
7543	937958.82	4241556.46	Аналитический метод	0.10	Закрепление отсутствует
7544	937962.55	4241585.42	Аналитический метод	0.10	Закрепление отсутствует
7545	937964.26	4241600.03	Аналитический метод	0.10	Закрепление отсутствует
7546	937966.51	4241636.76	Аналитический метод	0.10	Закрепление отсутствует
7547	937965.20	4241640.96	Аналитический метод	0.10	Закрепление отсутствует

2. Сведения о характерных точках границ объекта					
Обозначение характерных точек границ	Координаты, м		Метод определения координат характерной точки	Средняя квадратическая погрешность положения характерной точки (Mt), м	Описание обозначения точки на местности (при наличии)
	X	Y			
1	2	3	4	5	6
7548	937961.90	4241641.31	Аналитический метод	0.10	Закрепление отсутствует
7549	937963.17	4241653.24	Аналитический метод	0.10	Закрепление отсутствует
7550	937963.67	4241653.19	Аналитический метод	0.10	Закрепление отсутствует
7551	937963.85	4241659.19	Аналитический метод	0.10	Закрепление отсутствует
7552	937963.80	4241666.88	Аналитический метод	0.10	Закрепление отсутствует
7553	937963.42	4241675.55	Аналитический метод	0.10	Закрепление отсутствует
7554	937966.19	4241685.76	Аналитический метод	0.10	Закрепление отсутствует
7555	937959.17	4241742.97	Аналитический метод	0.10	Закрепление отсутствует
7556	937957.66	4241759.94	Аналитический метод	0.10	Закрепление отсутствует
7557	937955.74	4241778.81	Аналитический метод	0.10	Закрепление отсутствует
7558	937952.73	4241803.61	Аналитический метод	0.10	Закрепление отсутствует
7559	937949.52	4241834.45	Аналитический метод	0.10	Закрепление отсутствует
7560	937945.92	4241859.02	Аналитический метод	0.10	Закрепление отсутствует
7561	937938.43	4241899.59	Аналитический метод	0.10	Закрепление отсутствует
7562	937934.41	4241899.14	Аналитический метод	0.10	Закрепление отсутствует
7563	937933.02	4241911.06	Аналитический метод	0.10	Закрепление отсутствует
7564	937936.56	4241911.45	Аналитический метод	0.10	Закрепление отсутствует
7565	937935.60	4241919.28	Аналитический метод	0.10	Закрепление отсутствует
7566	937933.27	4241933.14	Аналитический метод	0.10	Закрепление отсутствует
7567	937931.03	4241957.66	Аналитический метод	0.10	Закрепление отсутствует
7568	937928.20	4241982.93	Аналитический метод	0.10	Закрепление отсутствует
7569	937921.82	4242032.49	Аналитический метод	0.10	Закрепление отсутствует
7570	937918.50	4242057.18	Аналитический метод	0.10	Закрепление отсутствует
7571	937913.77	4242081.78	Аналитический метод	0.10	Закрепление отсутствует
7572	937904.08	4242156.20	Аналитический метод	0.10	Закрепление отсутствует

2. Сведения о характерных точках границ объекта					
Обозначение характерных точек границ	Координаты, м		Метод определения координат характерной точки	Средняя квадратическая погрешность положения характерной точки (Mt), м	Описание обозначения точки на местности (при наличии)
	X	Y			
1	2	3	4	5	6
7573	937900.25	4242180.93	Аналитический метод	0.10	Закрепление отсутствует
7574	937897.16	4242205.87	Аналитический метод	0.10	Закрепление отсутствует
7575	937895.44	4242230.77	Аналитический метод	0.10	Закрепление отсутствует
7576	937894.23	4242237.58	Аналитический метод	0.10	Закрепление отсутствует
7577	937891.89	4242255.56	Аналитический метод	0.10	Закрепление отсутствует
7578	937885.02	4242330.28	Аналитический метод	0.10	Закрепление отсутствует
7579	937881.67	4242354.98	Аналитический метод	0.10	Закрепление отсутствует
7580	937875.56	4242397.51	Аналитический метод	0.10	Закрепление отсутствует
7581	937871.24	4242424.16	Аналитический метод	0.10	Закрепление отсутствует
7582	937870.34	4242430.26	Аналитический метод	0.10	Закрепление отсутствует
7583	937866.38	4242429.80	Аналитический метод	0.10	Закрепление отсутствует
7584	937864.98	4242441.72	Аналитический метод	0.10	Закрепление отсутствует
7585	937868.80	4242442.17	Аналитический метод	0.10	Закрепление отсутствует
7586	937864.26	4242478.72	Аналитический метод	0.10	Закрепление отсутствует
7587	937859.72	4242503.47	Аналитический метод	0.10	Закрепление отсутствует
7588	937858.81	4242523.55	Аналитический метод	0.10	Закрепление отсутствует
7589	937857.13	4242535.44	Аналитический метод	0.10	Закрепление отсутствует
7590	937854.66	4242534.58	Аналитический метод	0.10	Закрепление отсутствует
7591	937850.73	4242545.92	Аналитический метод	0.10	Закрепление отсутствует
7592	937855.39	4242547.54	Аналитический метод	0.10	Закрепление отсутствует
7593	937854.79	4242553.25	Аналитический метод	0.10	Закрепление отсутствует
7594	937851.35	4242578.00	Аналитический метод	0.10	Закрепление отсутствует
7595	937850.58	4242586.06	Аналитический метод	0.10	Закрепление отсутствует
7596	937850.09	4242592.70	Аналитический метод	0.10	Закрепление отсутствует
7597	937846.74	4242602.29	Аналитический метод	0.10	Закрепление отсутствует

2. Сведения о характерных точках границ объекта					
Обозначение характерных точек границ	Координаты, м		Метод определения координат характерной точки	Средняя квадратическая погрешность положения характерной точки (Mt), м	Описание обозначения точки на местности (при наличии)
	X	Y			
1	2	3	4	5	6
7598	937845.13	4242617.04	Аналитический метод	0.10	Закрепление отсутствует
7599	937840.61	4242626.51	Аналитический метод	0.10	Закрепление отсутствует
7600	937836.52	4242657.22	Аналитический метод	0.10	Закрепление отсутствует
7601	937838.68	4242667.58	Аналитический метод	0.10	Закрепление отсутствует
7602	937838.34	4242670.11	Аналитический метод	0.10	Закрепление отсутствует
7603	937833.91	4242669.54	Аналитический метод	0.10	Закрепление отсутствует
7604	937832.38	4242681.44	Аналитический метод	0.10	Закрепление отсутствует
7605	937836.88	4242682.02	Аналитический метод	0.10	Закрепление отсутствует
7606	937829.36	4242751.61	Аналитический метод	0.10	Закрепление отсутствует
7607	937823.52	4242798.10	Аналитический метод	0.10	Закрепление отсутствует
7608	937819.11	4242797.53	Аналитический метод	0.10	Закрепление отсутствует
7609	937817.58	4242809.44	Аналитический метод	0.10	Закрепление отсутствует
7610	937822.02	4242810.00	Аналитический метод	0.10	Закрепление отсутствует
7611	937814.31	4242875.67	Аналитический метод	0.10	Закрепление отсутствует
7612	937810.78	4242900.35	Аналитический метод	0.10	Закрепление отсутствует
7613	937806.72	4242925.03	Аналитический метод	0.10	Закрепление отсутствует
7614	937803.07	4242949.75	Аналитический метод	0.10	Закрепление отсутствует
7615	937798.80	4242974.36	Аналитический метод	0.10	Закрепление отсутствует
7616	937797.92	4242979.22	Аналитический метод	0.10	Закрепление отсутствует
7617	937793.50	4242999.55	Аналитический метод	0.10	Закрепление отсутствует
7618	937794.04	4243001.31	Аналитический метод	0.10	Закрепление отсутствует
7619	937788.56	4243002.46	Аналитический метод	0.10	Закрепление отсутствует
7620	937791.02	4243014.20	Аналитический метод	0.10	Закрепление отсутствует
7621	937793.41	4243013.70	Аналитический метод	0.10	Закрепление отсутствует
7622	937791.91	4243024.22	Аналитический метод	0.10	Закрепление отсутствует

2. Сведения о характерных точках границ объекта					
Обозначение характерных точек границ	Координаты, м		Метод определения координат характерной точки	Средняя квадратическая погрешность положения характерной точки (Mt), м	Описание обозначения точки на местности (при наличии)
	X	Y			
1	2	3	4	5	6
7623	937791.98	4243030.38	Аналитический метод	0.10	Закрепление отсутствует
7624	937790.64	4243049.20	Аналитический метод	0.10	Закрепление отсутствует
7625	937788.16	4243074.00	Аналитический метод	0.10	Закрепление отсутствует
7626	937784.90	4243098.72	Аналитический метод	0.10	Закрепление отсутствует
7627	937781.91	4243120.07	Аналитический метод	0.10	Закрепление отсутствует
7628	937777.39	4243148.17	Аналитический метод	0.10	Закрепление отсутствует
7629	937777.10	4243150.77	Аналитический метод	0.10	Закрепление отсутствует
7630	937776.29	4243150.36	Аналитический метод	0.10	Закрепление отсутствует
7631	937770.88	4243161.07	Аналитический метод	0.10	Закрепление отсутствует
7632	937775.70	4243163.50	Аналитический метод	0.10	Закрепление отсутствует
7633	937774.65	4243173.05	Аналитический метод	0.10	Закрепление отсутствует
7634	937771.15	4243197.83	Аналитический метод	0.10	Закрепление отсутствует
7635	937768.83	4243222.75	Аналитический метод	0.10	Закрепление отсутствует
7636	937766.29	4243241.55	Аналитический метод	0.10	Закрепление отсутствует
7637	937762.77	4243272.32	Аналитический метод	0.10	Закрепление отсутствует
7638	937759.95	4243290.02	Аналитический метод	0.10	Закрепление отсутствует
7639	937757.61	4243303.87	Аналитический метод	0.10	Закрепление отсутствует
7640	937755.26	4243321.80	Аналитический метод	0.10	Закрепление отсутствует
7641	937754.00	4243332.76	Аналитический метод	0.10	Закрепление отсутствует
7642	937750.98	4243332.38	Аналитический метод	0.10	Закрепление отсутствует
7643	937749.46	4243344.28	Аналитический метод	0.10	Закрепление отсутствует
7644	937752.53	4243344.67	Аналитический метод	0.10	Закрепление отсутствует
7645	937746.20	4243396.38	Аналитический метод	0.10	Закрепление отсутствует
7646	937745.74	4243408.26	Аналитический метод	0.10	Закрепление отсутствует
7647	937742.82	4243420.88	Аналитический метод	0.10	Закрепление отсутствует

2. Сведения о характерных точках границ объекта					
Обозначение характерных точек границ	Координаты, м		Метод определения координат характерной точки	Средняя квадратическая погрешность положения характерной точки (Mt), м	Описание обозначения точки на местности (при наличии)
	X	Y			
1	2	3	4	5	6
7648	937739.93	4243445.84	Аналитический метод	0.10	Закрепление отсутствует
7649	937737.69	4243462.74	Аналитический метод	0.10	Закрепление отсутствует
7650	937735.19	4243462.42	Аналитический метод	0.10	Закрепление отсутствует
7651	937733.67	4243474.33	Аналитический метод	0.10	Закрепление отсутствует
7652	937736.11	4243474.64	Аналитический метод	0.10	Закрепление отсутствует
7653	937729.93	4243520.19	Аналитический метод	0.10	Закрепление отсутствует
7654	937727.12	4243545.03	Аналитический метод	0.10	Закрепление отсутствует
7655	937724.43	4243564.99	Аналитический метод	0.10	Закрепление отсутствует
7656	937720.15	4243594.53	Аналитический метод	0.10	Закрепление отсутствует
7657	937718.49	4243609.12	Аналитический метод	0.10	Закрепление отсутствует
7658	937714.90	4243618.67	Аналитический метод	0.10	Закрепление отсутствует
7659	937710.14	4243649.07	Аналитический метод	0.10	Закрепление отсутствует
7660	937711.57	4243659.30	Аналитический метод	0.10	Закрепление отсутствует
7661	937709.87	4243668.77	Аналитический метод	0.10	Закрепление отсутствует
7662	937706.81	4243693.70	Аналитический метод	0.10	Закрепление отсутствует
7663	937704.57	4243716.94	Аналитический метод	0.10	Закрепление отсутствует
7664	937701.19	4243743.31	Аналитический метод	0.10	Закрепление отсутствует
7665	937697.74	4243768.08	Аналитический метод	0.10	Закрепление отсутствует
7666	937694.59	4243792.88	Аналитический метод	0.10	Закрепление отсутствует
7667	937693.19	4243802.72	Аналитический метод	0.10	Закрепление отсутствует
7668	937688.34	4243832.34	Аналитический метод	0.10	Закрепление отсутствует
7669	937684.72	4243857.20	Аналитический метод	0.10	Закрепление отсутствует
7670	937681.69	4243891.38	Аналитический метод	0.10	Закрепление отсутствует
7671	937678.68	4243916.89	Аналитический метод	0.10	Закрепление отсутствует
7672	937672.17	4243966.40	Аналитический метод	0.10	Закрепление отсутствует

2. Сведения о характерных точках границ объекта					
Обозначение характерных точек границ	Координаты, м		Метод определения координат характерной точки	Средняя квадратическая погрешность положения характерной точки (Mt), м	Описание обозначения точки на местности (при наличии)
	X	Y			
1	2	3	4	5	6
7673	937664.20	4244015.72	Аналитический метод	0.10	Закрепление отсутствует
7674	937662.52	4244025.35	Аналитический метод	0.10	Закрепление отсутствует
7675	937660.15	4244034.47	Аналитический метод	0.10	Закрепление отсутствует
7676	937655.63	4244047.84	Аналитический метод	0.10	Закрепление отсутствует
7677	937654.15	4244051.21	Аналитический метод	0.10	Закрепление отсутствует
7678	937646.38	4244064.23	Аналитический метод	0.10	Закрепление отсутствует
7679	937643.71	4244061.29	Аналитический метод	0.10	Закрепление отсутствует
7680	937634.82	4244069.35	Аналитический метод	0.10	Закрепление отсутствует
7681	937639.34	4244074.32	Аналитический метод	0.10	Закрепление отсутствует
7682	937634.82	4244078.30	Аналитический метод	0.10	Закрепление отсутствует
7683	937629.07	4244083.95	Аналитический метод	0.10	Закрепление отсутствует
7684	937625.32	4244088.12	Аналитический метод	0.10	Закрепление отсутствует
7685	937619.99	4244095.07	Аналитический метод	0.10	Закрепление отсутствует
7686	937616.86	4244100.32	Аналитический метод	0.10	Закрепление отсутствует
7687	937614.21	4244105.78	Аналитический метод	0.10	Закрепление отсутствует
7688	937612.10	4244111.10	Аналитический метод	0.10	Закрепление отсутствует
7689	937611.22	4244113.70	Аналитический метод	0.10	Закрепление отсутствует
7690	937609.14	4244121.78	Аналитический метод	0.10	Закрепление отсутствует
7691	937602.70	4244172.01	Аналитический метод	0.10	Закрепление отсутствует
7692	937599.28	4244196.78	Аналитический метод	0.10	Закрепление отсутствует
7693	937596.15	4244221.62	Аналитический метод	0.10	Закрепление отсутствует
7694	937595.06	4244232.12	Аналитический метод	0.10	Закрепление отсутствует
7695	937594.77	4244236.88	Аналитический метод	0.10	Закрепление отсутствует
7696	937594.70	4244241.63	Аналитический метод	0.10	Закрепление отсутствует
7697	937594.49	4244244.34	Аналитический метод	0.10	Закрепление отсутствует

2. Сведения о характерных точках границ объекта					
Обозначение характерных точек границ	Координаты, м		Метод определения координат характерной точки	Средняя квадратическая погрешность положения характерной точки (Mt), м	Описание обозначения точки на местности (при наличии)
	X	Y			
1	2	3	4	5	6
7698	937594.52	4244248.57	Аналитический метод	0.10	Закрепление отсутствует
7699	937595.21	4244254.01	Аналитический метод	0.10	Закрепление отсутствует
7700	937596.12	4244257.28	Аналитический метод	0.10	Закрепление отсутствует
7701	937598.07	4244262.99	Аналитический метод	0.10	Закрепление отсутствует
7702	937599.41	4244269.38	Аналитический метод	0.10	Закрепление отсутствует
7703	937600.64	4244274.66	Аналитический метод	0.10	Закрепление отсутствует
7704	937608.96	4244299.12	Аналитический метод	0.10	Закрепление отсутствует
7705	937609.25	4244299.73	Аналитический метод	0.10	Закрепление отсутствует
7706	937610.14	4244303.66	Аналитический метод	0.10	Закрепление отсутствует
7707	937611.34	4244309.74	Аналитический метод	0.10	Закрепление отсутствует
7708	937611.87	4244313.57	Аналитический метод	0.10	Закрепление отсутствует
7709	937612.17	4244317.41	Аналитический метод	0.10	Закрепление отсутствует
7710	937613.22	4244323.73	Аналитический метод	0.10	Закрепление отсутствует
7711	937614.33	4244323.64	Аналитический метод	0.10	Закрепление отсутствует
7712	937614.38	4244324.16	Аналитический метод	0.10	Закрепление отсутствует
7713	937615.08	4244327.18	Аналитический метод	0.10	Закрепление отсутствует
7714	937615.76	4244331.37	Аналитический метод	0.10	Закрепление отсутствует
7715	937616.24	4244335.83	Аналитический метод	0.10	Закрепление отсутствует
7716	937616.71	4244342.65	Аналитический метод	0.10	Закрепление отсутствует
7717	937614.83	4244359.39	Аналитический метод	0.10	Закрепление отсутствует
7718	937613.50	4244368.12	Аналитический метод	0.10	Закрепление отсутствует
7719	937607.74	4244392.50	Аналитический метод	0.10	Закрепление отсутствует
7720	937606.46	4244398.86	Аналитический метод	0.10	Закрепление отсутствует
7721	937603.62	4244404.51	Аналитический метод	0.10	Закрепление отсутствует
7722	937601.85	4244407.65	Аналитический метод	0.10	Закрепление отсутствует

2. Сведения о характерных точках границ объекта					
Обозначение характерных точек границ	Координаты, м		Метод определения координат характерной точки	Средняя квадратическая погрешность положения характерной точки (Mt), м	Описание обозначения точки на местности (при наличии)
	X	Y			
1	2	3	4	5	6
7723	937600.90	4244411.55	Аналитический метод	0.10	Закрепление отсутствует
7724	937599.05	4244417.92	Аналитический метод	0.10	Закрепление отсутствует
7725	937598.19	4244420.49	Аналитический метод	0.10	Закрепление отсутствует
7726	937591.10	4244417.16	Аналитический метод	0.10	Закрепление отсутствует
7727	937584.31	4244431.65	Аналитический метод	0.10	Закрепление отсутствует
7728	937591.58	4244435.06	Аналитический метод	0.10	Закрепление отсутствует
7729	937589.94	4244437.94	Аналитический метод	0.10	Закрепление отсутствует
7730	937580.51	4244457.59	Аналитический метод	0.10	Закрепление отсутствует
7731	937576.43	4244465.27	Аналитический метод	0.10	Закрепление отсутствует
7732	937574.93	4244476.04	Аналитический метод	0.10	Закрепление отсутствует
7733	937572.39	4244481.69	Аналитический метод	0.10	Закрепление отсутствует
7734	937562.50	4244501.23	Аналитический метод	0.10	Закрепление отсутствует
7735	937560.88	4244500.39	Аналитический метод	0.10	Закрепление отсутствует
7736	937558.24	4244504.96	Аналитический метод	0.10	Закрепление отсутствует
7737	937551.74	4244512.00	Аналитический метод	0.10	Закрепление отсутствует
7738	937545.32	4244518.13	Аналитический метод	0.10	Закрепление отсутствует
7739	937541.78	4244522.53	Аналитический метод	0.10	Закрепление отсутствует
7740	937539.20	4244525.12	Аналитический метод	0.10	Закрепление отсутствует
7741	937536.30	4244527.59	Аналитический метод	0.10	Закрепление отсутствует
7742	937533.06	4244529.90	Аналитический метод	0.10	Закрепление отсутствует
7743	937529.71	4244531.88	Аналитический метод	0.10	Закрепление отсутствует
7744	937524.92	4244533.68	Аналитический метод	0.10	Закрепление отсутствует
7745	937521.56	4244534.59	Аналитический метод	0.10	Закрепление отсутствует
7746	937518.16	4244535.24	Аналитический метод	0.10	Закрепление отсутствует
7747	937514.73	4244535.63	Аналитический метод	0.10	Закрепление отсутствует

2. Сведения о характерных точках границ объекта					
Обозначение характерных точек границ	Координаты, м		Метод определения координат характерной точки	Средняя квадратическая погрешность положения характерной точки (Mt), м	Описание обозначения точки на местности (при наличии)
	X	Y			
1	2	3	4	5	6
7748	937507.60	4244535.78	Аналитический метод	0.10	Закрепление отсутствует
7749	937504.04	4244535.51	Аналитический метод	0.10	Закрепление отсутствует
7750	937500.52	4244534.97	Аналитический метод	0.10	Закрепление отсутствует
7751	937496.76	4244534.08	Аналитический метод	0.10	Закрепление отсутствует
7752	937494.00	4244533.84	Аналитический метод	0.10	Закрепление отсутствует
7753	937489.43	4244533.15	Аналитический метод	0.10	Закрепление отсутствует
7754	937485.29	4244532.30	Аналитический метод	0.10	Закрепление отсутствует
7755	937478.94	4244530.73	Аналитический метод	0.10	Закрепление отсутствует
7756	937457.00	4244521.18	Аналитический метод	0.10	Закрепление отсутствует
7757	937443.40	4244515.12	Аналитический метод	0.10	Закрепление отсутствует
7758	937442.10	4244517.83	Аналитический метод	0.10	Закрепление отсутствует
7759	937433.60	4244512.99	Аналитический метод	0.10	Закрепление отсутствует
7760	937423.25	4244506.75	Аналитический метод	0.10	Закрепление отсутствует
7761	937406.28	4244497.64	Аналитический метод	0.10	Закрепление отсутствует
7762	937408.54	4244492.88	Аналитический метод	0.10	Закрепление отсутствует
7763	937397.69	4244487.75	Аналитический метод	0.10	Закрепление отсутствует
7764	937395.63	4244492.09	Аналитический метод	0.10	Закрепление отсутствует
7765	937378.65	4244483.50	Аналитический метод	0.10	Закрепление отсутствует
7766	937361.09	4244476.16	Аналитический метод	0.10	Закрепление отсутствует
7767	937325.83	4244460.53	Аналитический метод	0.10	Закрепление отсутствует
7768	937320.95	4244458.61	Аналитический метод	0.10	Закрепление отсутствует
7769	937315.81	4244456.91	Аналитический метод	0.10	Закрепление отсутствует
7770	937313.60	4244456.34	Аналитический метод	0.10	Закрепление отсутствует
7771	937309.53	4244455.58	Аналитический метод	0.10	Закрепление отсутствует
7772	937306.49	4244455.19	Аналитический метод	0.10	Закрепление отсутствует

2. Сведения о характерных точках границ объекта					
Обозначение характерных точек границ	Координаты, м		Метод определения координат характерной точки	Средняя квадратическая погрешность положения характерной точки (Mt), м	Описание обозначения точки на местности (при наличии)
	X	Y			
1	2	3	4	5	6
7773	937304.16	4244455.30	Аналитический метод	0.10	Закрепление отсутствует
7774	937304.19	4244454.81	Аналитический метод	0.10	Закрепление отсутствует
7775	937298.75	4244454.36	Аналитический метод	0.10	Закрепление отсутствует
7776	937291.18	4244454.29	Аналитический метод	0.10	Закрепление отсутствует
7777	937286.14	4244454.71	Аналитический метод	0.10	Закрепление отсутствует
7778	937281.14	4244455.50	Аналитический метод	0.10	Закрепление отсутствует
7779	937276.12	4244456.60	Аналитический метод	0.10	Закрепление отсутствует
7780	937270.88	4244458.09	Аналитический метод	0.10	Закрепление отсутствует
7781	937265.13	4244460.21	Аналитический метод	0.10	Закрепление отсутствует
7782	937262.48	4244461.37	Аналитический метод	0.10	Закрепление отсутствует
7783	937257.33	4244464.02	Аналитический метод	0.10	Закрепление отсутствует
7784	937252.36	4244467.13	Аналитический метод	0.10	Закрепление отсутствует
7785	937248.06	4244470.54	Аналитический метод	0.10	Закрепление отсутствует
7786	937242.29	4244476.06	Аналитический метод	0.10	Закрепление отсутствует
7787	937238.84	4244480.05	Аналитический метод	0.10	Закрепление отсутствует
7788	937235.69	4244484.30	Аналитический метод	0.10	Закрепление отсутствует
7789	937232.85	4244488.80	Аналитический метод	0.10	Закрепление отсутствует
7790	937230.33	4244493.66	Аналитический метод	0.10	Закрепление отсутствует
7791	937228.20	4244498.69	Аналитический метод	0.10	Закрепление отсутствует
7792	937226.47	4244503.88	Аналитический метод	0.10	Закрепление отсутствует
7793	937225.13	4244509.20	Аналитический метод	0.10	Закрепление отсутствует
7794	937223.95	4244516.89	Аналитический метод	0.10	Закрепление отсутствует
7795	937223.78	4244522.33	Аналитический метод	0.10	Закрепление отсутствует
7796	937224.02	4244527.72	Аналитический метод	0.10	Закрепление отсутствует
7797	937224.66	4244533.08	Аналитический метод	0.10	Закрепление отсутствует

2. Сведения о характерных точках границ объекта					
Обозначение характерных точек границ	Координаты, м		Метод определения координат характерной точки	Средняя квадратическая погрешность положения характерной точки (Mt), м	Описание обозначения точки на местности (при наличии)
	X	Y			
1	2	3	4	5	6
7798	937225.71	4244538.37	Аналитический метод	0.10	Закрепление отсутствует
7799	937226.39	4244540.98	Аналитический метод	0.10	Закрепление отсутствует
7800	937228.05	4244546.17	Аналитический метод	0.10	Закрепление отсутствует
7801	937229.38	4244549.22	Аналитический метод	0.10	Закрепление отсутствует
7802	937235.86	4244561.60	Аналитический метод	0.10	Закрепление отсутствует
7803	937240.39	4244568.46	Аналитический метод	0.10	Закрепление отсутствует
7804	937250.81	4244582.78	Аналитический метод	0.10	Закрепление отсутствует
7805	937256.89	4244590.79	Аналитический метод	0.10	Закрепление отсутствует
7806	937272.34	4244610.47	Аналитический метод	0.10	Закрепление отсутствует
7807	937281.42	4244622.35	Аналитический метод	0.10	Закрепление отсутствует
7808	937302.38	4244650.39	Аналитический метод	0.10	Закрепление отсутствует
7809	937332.94	4244689.99	Аналитический метод	0.10	Закрепление отсутствует
7810	937363.09	4244729.76	Аналитический метод	0.10	Закрепление отсутствует
7811	937377.18	4244750.46	Аналитический метод	0.10	Закрепление отсутствует
7812	937392.48	4244770.29	Аналитический метод	0.10	Закрепление отсутствует
7813	937407.21	4244790.53	Аналитический метод	0.10	Закрепление отсутствует
7814	937422.82	4244810.11	Аналитический метод	0.10	Закрепление отсутствует
7815	937433.70	4244824.29	Аналитический метод	0.10	Закрепление отсутствует
7816	937453.01	4244849.91	Аналитический метод	0.10	Закрепление отсутствует
7817	937483.38	4244889.64	Аналитический метод	0.10	Закрепление отсутствует
7818	937498.47	4244909.61	Аналитический метод	0.10	Закрепление отсутствует
7819	937504.39	4244917.07	Аналитический метод	0.10	Закрепление отсутствует
7820	937506.04	4244923.10	Аналитический метод	0.10	Закрепление отсутствует
7821	937506.89	4244926.84	Аналитический метод	0.10	Закрепление отсутствует
7822	937509.65	4244930.91	Аналитический метод	0.10	Закрепление отсутствует

2. Сведения о характерных точках границ объекта					
Обозначение характерных точек границ	Координаты, м		Метод определения координат характерной точки	Средняя квадратическая погрешность положения характерной точки (Mt), м	Описание обозначения точки на местности (при наличии)
	X	Y			
1	2	3	4	5	6
7823	937512.34	4244935.61	Аналитический метод	0.10	Закрепление отсутствует
7824	937514.76	4244940.51	Аналитический метод	0.10	Закрепление отсутствует
7825	937516.86	4244945.56	Аналитический метод	0.10	Закрепление отсутствует
7826	937518.65	4244950.71	Аналитический метод	0.10	Закрепление отсутствует
7827	937520.01	4244956.18	Аналитический метод	0.10	Закрепление отсутствует
7828	937521.34	4244964.14	Аналитический метод	0.10	Закрепление отсутствует
7829	937521.81	4244969.50	Аналитический метод	0.10	Закрепление отсутствует
7830	937521.96	4244974.81	Аналитический метод	0.10	Закрепление отсутствует
7831	937521.82	4244980.03	Аналитический метод	0.10	Закрепление отсутствует
7832	937521.43	4244984.43	Аналитический метод	0.10	Закрепление отсутствует
7833	937523.09	4244991.32	Аналитический метод	0.10	Закрепление отсутствует
7834	937523.66	4244994.14	Аналитический метод	0.10	Закрепление отсутствует
7835	937522.71	4244997.44	Аналитический метод	0.10	Закрепление отсутствует
7836	937521.90	4244999.03	Аналитический метод	0.10	Закрепление отсутствует
7837	937520.72	4245000.37	Аналитический метод	0.10	Закрепление отсутствует
7838	937519.26	4245001.40	Аналитический метод	0.10	Закрепление отсутствует
7839	937517.59	4245002.04	Аналитический метод	0.10	Закрепление отсутствует
7840	937510.07	4245000.20	Аналитический метод	0.10	Закрепление отсутствует
7841	937509.52	4245002.44	Аналитический метод	0.10	Закрепление отсутствует
7842	937490.65	4244997.39	Аналитический метод	0.10	Закрепление отсутствует
7843	937486.28	4245015.20	Аналитический метод	0.10	Закрепление отсутствует
7844	937505.34	4245019.48	Аналитический метод	0.10	Закрепление отсутствует
7845	937504.63	4245022.34	Аналитический метод	0.10	Закрепление отсутствует
7846	937515.34	4245024.97	Аналитический метод	0.10	Закрепление отсутствует
7847	937516.51	4245026.53	Аналитический метод	0.10	Закрепление отсутствует

2. Сведения о характерных точках границ объекта					
Обозначение характерных точек границ	Координаты, м		Метод определения координат характерной точки	Средняя квадратическая погрешность положения характерной точки (Mt), м	Описание обозначения точки на местности (при наличии)
	X	Y			
1	2	3	4	5	6
7848	937516.94	4245027.76	Аналитический метод	0.10	Закрепление отсутствует
7849	937517.04	4245028.41	Аналитический метод	0.10	Закрепление отсутствует
7850	937515.66	4245044.73	Аналитический метод	0.10	Закрепление отсутствует
7851	937513.57	4245063.61	Аналитический метод	0.10	Закрепление отсутствует
7852	937512.99	4245069.57	Аналитический метод	0.10	Закрепление отсутствует
7853	937512.01	4245077.42	Аналитический метод	0.10	Закрепление отсутствует
7854	937509.46	4245093.70	Аналитический метод	0.10	Закрепление отсутствует
7855	937504.63	4245103.21	Аналитический метод	0.10	Закрепление отсутствует
7856	937503.27	4245118.05	Аналитический метод	0.10	Закрепление отсутствует
7857	937500.76	4245133.90	Аналитический метод	0.10	Закрепление отсутствует
7858	937504.07	4245149.75	Аналитический метод	0.10	Закрепление отсутствует
7859	937501.12	4245168.83	Аналитический метод	0.10	Закрепление отсутствует
7860	937500.07	4245178.73	Аналитический метод	0.10	Закрепление отсутствует
7861	937497.32	4245193.44	Аналитический метод	0.10	Закрепление отсутствует
7862	937493.80	4245218.27	Аналитический метод	0.10	Закрепление отсутствует
7863	937490.62	4245243.07	Аналитический метод	0.10	Закрепление отсутствует
7864	937480.01	4245317.32	Аналитический метод	0.10	Закрепление отсутствует
7865	937476.86	4245342.11	Аналитический метод	0.10	Закрепление отсутствует
7866	937469.34	4245391.52	Аналитический метод	0.10	Закрепление отсутствует
7867	937458.80	4245465.78	Аналитический метод	0.10	Закрепление отсутствует
7868	937451.35	4245515.26	Аналитический метод	0.10	Закрепление отсутствует
7869	937448.28	4245540.05	Аналитический метод	0.10	Закрепление отсутствует
7870	937444.32	4245564.73	Аналитический метод	0.10	Закрепление отсутствует
7871	937439.47	4245602.43	Аналитический метод	0.10	Закрепление отсутствует
7872	937437.68	4245614.31	Аналитический метод	0.10	Закрепление отсутствует

2. Сведения о характерных точках границ объекта					
Обозначение характерных точек границ	Координаты, м		Метод определения координат характерной точки	Средняя квадратическая погрешность положения характерной точки (Mt), м	Описание обозначения точки на местности (при наличии)
	X	Y			
1	2	3	4	5	6
7873	937434.54	4245639.11	Аналитический метод	0.10	Закрепление отсутствует
7874	937430.82	4245663.83	Аналитический метод	0.10	Закрепление отсутствует
7875	937424.28	4245713.35	Аналитический метод	0.10	Закрепление отсутствует
7876	937416.24	4245762.66	Аналитический метод	0.10	Закрепление отсутствует
7877	937412.77	4245787.43	Аналитический метод	0.10	Закрепление отсутствует
7878	937408.84	4245812.12	Аналитический метод	0.10	Закрепление отсутствует
7879	937405.27	4245836.87	Аналитический метод	0.10	Закрепление отсутствует
7880	937393.66	4245910.95	Аналитический метод	0.10	Закрепление отсутствует
7881	937386.16	4245960.38	Аналитический метод	0.10	Закрепление отсутствует
7882	937378.39	4246009.26	Аналитический метод	0.10	Закрепление отсутствует
7883	937373.42	4246018.60	Аналитический метод	0.10	Закрепление отсутствует
7884	937370.92	4246033.86	Аналитический метод	0.10	Закрепление отсутствует
7885	937368.09	4246049.06	Аналитический метод	0.10	Закрепление отсутствует
7886	937369.52	4246059.38	Аналитический метод	0.10	Закрепление отсутствует
7887	937364.93	4246082.51	Аналитический метод	0.10	Закрепление отсутствует
7888	937361.09	4246081.91	Аналитический метод	0.10	Закрепление отсутствует
7889	937359.23	4246093.76	Аналитический метод	0.10	Закрепление отсутствует
7890	937363.42	4246094.42	Аналитический метод	0.10	Закрепление отсутствует
7891	937361.83	4246108.57	Аналитический метод	0.10	Закрепление отсутствует
7892	937360.76	4246120.52	Аналитический метод	0.10	Закрепление отсутствует
7893	937359.54	4246130.39	Аналитический метод	0.10	Закрепление отсутствует
7894	937354.97	4246157.95	Аналитический метод	0.10	Закрепление отсутствует
7895	937351.73	4246182.79	Аналитический метод	0.10	Закрепление отсутствует
7896	937348.23	4246207.49	Аналитический метод	0.10	Закрепление отсутствует
7897	937344.13	4246232.14	Аналитический метод	0.10	Закрепление отсутствует

2. Сведения о характерных точках границ объекта					
Обозначение характерных точек границ	Координаты, м		Метод определения координат характерной точки	Средняя квадратическая погрешность положения характерной точки (Mt), м	Описание обозначения точки на местности (при наличии)
	X	Y			
1	2	3	4	5	6
7898	937336.58	4246281.53	Аналитический метод	0.10	Закрепление отсутствует
7899	937327.91	4246326.88	Аналитический метод	0.10	Закрепление отсутствует
7900	937323.42	4246326.19	Аналитический метод	0.10	Закрепление отсутствует
7901	937321.61	4246338.06	Аналитический метод	0.10	Закрепление отсутствует
7902	937325.74	4246338.68	Аналитический метод	0.10	Закрепление отсутствует
7903	937324.24	4246352.76	Аналитический метод	0.10	Закрепление отсутствует
7904	937320.69	4246380.36	Аналитический метод	0.10	Закрепление отсутствует
7905	937314.52	4246422.92	Аналитический метод	0.10	Закрепление отсутствует
7906	937313.61	4246429.84	Аналитический метод	0.10	Закрепление отсутствует
7907	937309.68	4246454.51	Аналитический метод	0.10	Закрепление отсутствует
7908	937306.17	4246479.28	Аналитический метод	0.10	Закрепление отсутствует
7909	937298.40	4246528.64	Аналитический метод	0.10	Закрепление отсутствует
7910	937283.24	4246627.52	Аналитический метод	0.10	Закрепление отсутствует
7911	937282.06	4246636.39	Аналитический метод	0.10	Закрепление отсутствует
7912	937275.09	4246672.79	Аналитический метод	0.10	Закрепление отсутствует
7913	937270.25	4246672.05	Аналитический метод	0.10	Закрепление отсутствует
7914	937268.43	4246683.91	Аналитический метод	0.10	Закрепление отсутствует
7915	937273.44	4246684.68	Аналитический метод	0.10	Закрепление отсутствует
7916	937271.93	4246696.60	Аналитический метод	0.10	Закрепление отсутствует
7917	937267.80	4246723.07	Аналитический метод	0.10	Закрепление отсутствует
7918	937266.29	4246733.22	Аналитический метод	0.10	Закрепление отсутствует
7919	937264.36	4246751.10	Аналитический метод	0.10	Закрепление отсутствует
7920	937260.17	4246775.74	Аналитический метод	0.10	Закрепление отсутствует
7921	937257.66	4246797.62	Аналитический метод	0.10	Закрепление отсутствует
7922	937256.59	4246797.47	Аналитический метод	0.10	Закрепление отсутствует

2. Сведения о характерных точках границ объекта					
Обозначение характерных точек границ	Координаты, м		Метод определения координат характерной точки	Средняя квадратическая погрешность положения характерной точки (Mt), м	Описание обозначения точки на местности (при наличии)
	X	Y			
1	2	3	4	5	6
7923	937256.15	4246807.75	Аналитический метод	0.10	Закрепление отсутствует
7924	937255.98	4246809.16	Аналитический метод	0.10	Закрепление отсутствует
7925	937255.63	4246810.54	Аналитический метод	0.10	Закрепление отсутствует
7926	937255.12	4246811.87	Аналитический метод	0.10	Закрепление отсутствует
7927	937254.44	4246813.13	Аналитический метод	0.10	Закрепление отсутствует
7928	937253.62	4246814.29	Аналитический метод	0.10	Закрепление отсутствует
7929	937252.66	4246815.34	Аналитический метод	0.10	Закрепление отсутствует
7930	937251.57	4246816.26	Аналитический метод	0.10	Закрепление отсутствует
7931	937250.38	4246817.05	Аналитический метод	0.10	Закрепление отсутствует
7932	937249.11	4246817.68	Аналитический метод	0.10	Закрепление отсутствует
7933	937247.76	4246818.15	Аналитический метод	0.10	Закрепление отсутствует
7934	937246.37	4246818.45	Аналитический метод	0.10	Закрепление отсутствует
7935	937244.95	4246818.57	Аналитический метод	0.10	Закрепление отсутствует
7936	937245.95	4246826.03	Аналитический метод	0.10	Закрепление отсутствует
7937	937286.27	4246819.75	Аналитический метод	0.10	Закрепление отсутствует
7938	937285.58	4246812.24	Аналитический метод	0.10	Закрепление отсутствует
7939	937284.09	4246812.30	Аналитический метод	0.10	Закрепление отсутствует
7940	937282.60	4246812.17	Аналитический метод	0.10	Закрепление отсутствует
7941	937281.15	4246811.85	Аналитический метод	0.10	Закрепление отсутствует
7942	937279.74	4246811.35	Аналитический метод	0.10	Закрепление отсутствует
7943	937278.41	4246810.68	Аналитический метод	0.10	Закрепление отсутствует
7944	937277.18	4246809.84	Аналитический метод	0.10	Закрепление отсутствует
7945	937276.06	4246808.85	Аналитический метод	0.10	Закрепление отсутствует
7946	937275.07	4246807.73	Аналитический метод	0.10	Закрепление отсутствует
7947	937274.24	4246806.50	Аналитический метод	0.10	Закрепление отсутствует

2. Сведения о характерных точках границ объекта					
Обозначение характерных точек границ	Координаты, м		Метод определения координат характерной точки	Средняя квадратическая погрешность положения характерной точки (Mt), м	Описание обозначения точки на местности (при наличии)
	X	Y			
1	2	3	4	5	6
7948	937273.57	4246805.16	Аналитический метод	0.10	Закрепление отсутствует
7949	937273.69	4246803.58	Аналитический метод	0.10	Закрепление отсутствует
7950	937278.85	4246778.67	Аналитический метод	0.10	Закрепление отсутствует
7951	937282.81	4246753.84	Аналитический метод	0.10	Закрепление отсутствует
7952	937284.75	4246735.94	Аналитический метод	0.10	Закрепление отсутствует
7953	937290.50	4246704.53	Аналитический метод	0.10	Закрепление отсутствует
7954	937291.26	4246699.45	Аналитический метод	0.10	Закрепление отсутствует
7955	937292.34	4246687.59	Аналитический метод	0.10	Закрепление отсутствует
7956	937296.00	4246688.15	Аналитический метод	0.10	Закрепление отсутствует
7957	937297.83	4246676.29	Аналитический метод	0.10	Закрепление отсутствует
7958	937293.94	4246675.69	Аналитический метод	0.10	Закрепление отсутствует
7959	937300.81	4246639.36	Аналитический метод	0.10	Закрепление отсутствует
7960	937302.25	4246630.33	Аналитический метод	0.10	Закрепление отсутствует
7961	937304.57	4246605.44	Аналитический метод	0.10	Закрепление отсутствует
7962	937309.22	4246580.97	Аналитический метод	0.10	Закрепление отсутствует
7963	937313.25	4246556.22	Аналитический метод	0.10	Закрепление отсутствует
7964	937323.58	4246481.93	Аналитический метод	0.10	Закрепление отсутствует
7965	937327.76	4246457.31	Аналитический метод	0.10	Закрепление отсутствует
7966	937335.49	4246407.86	Аналитический метод	0.10	Закрепление отсутствует
7967	937338.30	4246386.78	Аналитический метод	0.10	Закрепление отсутствует
7968	937342.69	4246358.46	Аналитический метод	0.10	Закрепление отсутствует
7969	937345.84	4246341.71	Аналитический метод	0.10	Закрепление отсутствует
7970	937348.76	4246342.15	Аналитический метод	0.10	Закрепление отсутствует
7971	937350.56	4246330.29	Аналитический метод	0.10	Закрепление отсутствует
7972	937347.09	4246329.76	Аналитический метод	0.10	Закрепление отсутствует

2. Сведения о характерных точках границ объекта					
Обозначение характерных точек границ	Координаты, м		Метод определения координат характерной точки	Средняя квадратическая погрешность положения характерной точки (Mt), м	Описание обозначения точки на местности (при наличии)
	X	Y			
1	2	3	4	5	6
7973	937349.65	4246308.82	Аналитический метод	0.10	Закрепление отсутствует
7974	937352.62	4246287.34	Аналитический метод	0.10	Закрепление отсутствует
7975	937357.00	4246259.42	Аналитический метод	0.10	Закрепление отсутствует
7976	937360.58	4246234.73	Аналитический метод	0.10	Закрепление отсутствует
7977	937365.39	4246210.19	Аналитический метод	0.10	Закрепление отсутствует
7978	937369.18	4246185.43	Аналитический метод	0.10	Закрепление отсутствует
7979	937373.24	4246160.83	Аналитический метод	0.10	Закрепление отсутствует
7980	937378.05	4246136.29	Аналитический метод	0.10	Закрепление отсутствует
7981	937382.32	4246111.55	Аналитический метод	0.10	Закрепление отсутствует
7982	937384.12	4246097.68	Аналитический метод	0.10	Закрепление отсутствует
7983	937389.35	4246098.50	Аналитический метод	0.10	Закрепление отсутствует
7984	937391.22	4246086.65	Аналитический метод	0.10	Закрепление отсутствует
7985	937385.56	4246085.75	Аналитический метод	0.10	Закрепление отсутствует
7986	937390.08	4246052.03	Аналитический метод	0.10	Закрепление отсутствует
7987	937392.44	4246037.22	Аналитический метод	0.10	Закрепление отсутствует
7988	937395.99	4246012.48	Аналитический метод	0.10	Закрепление отсутствует
7989	937403.69	4245963.06	Аналитический метод	0.10	Закрепление отсутствует
7990	937407.15	4245938.32	Аналитический метод	0.10	Закрепление отсутствует
7991	937411.36	4245913.70	Аналитический метод	0.10	Закрепление отсутствует
7992	937415.25	4245889.01	Аналитический метод	0.10	Закрепление отсутствует
7993	937419.53	4245864.28	Аналитический метод	0.10	Закрепление отсутствует
7994	937421.92	4245839.32	Аналитический метод	0.10	Закрепление отсутствует
7995	937429.34	4245790.01	Аналитический метод	0.10	Закрепление отсутствует
7996	937433.75	4245765.40	Аналитический метод	0.10	Закрепление отсутствует
7997	937441.90	4245715.94	Аналитический метод	0.10	Закрепление отсутствует

2. Сведения о характерных точках границ объекта					
Обозначение характерных точек границ	Координаты, м		Метод определения координат характерной точки	Средняя квадратическая погрешность положения характерной точки (Mt), м	Описание обозначения точки на местности (при наличии)
	X	Y			
1	2	3	4	5	6
7998	937444.38	4245694.52	Аналитический метод	0.10	Закрепление отсутствует
7999	937448.08	4245666.26	Аналитический метод	0.10	Закрепление отсутствует
8000	937451.74	4245641.54	Аналитический метод	0.10	Закрепление отсутствует
8001	937455.24	4245616.82	Аналитический метод	0.10	Закрепление отсутствует
8002	937457.23	4245604.98	Аналитический метод	0.10	Закрепление отсутствует
8003	937458.88	4245593.14	Аналитический метод	0.10	Закрепление отсутствует
8004	937465.13	4245542.41	Аналитический метод	0.10	Закрепление отсутствует
8005	937468.67	4245517.71	Аналитический метод	0.10	Закрепление отсутствует
8006	937476.59	4245468.29	Аналитический метод	0.10	Закрепление отсутствует
8007	937479.31	4245443.40	Аналитический метод	0.10	Закрепление отсутствует
8008	937482.84	4245418.71	Аналитический метод	0.10	Закрепление отсутствует
8009	937486.59	4245394.02	Аналитический метод	0.10	Закрепление отсутствует
8010	937490.53	4245369.28	Аналитический метод	0.10	Закрепление отсутствует
8011	937496.62	4245319.64	Аналитический метод	0.10	Закрепление отсутствует
8012	937500.50	4245295.03	Аналитический метод	0.10	Закрепление отсутствует
8013	937509.23	4245245.67	Аналитический метод	0.10	Закрепление отсутствует
8014	937511.67	4245221.70	Аналитический метод	0.10	Закрепление отсутствует
8015	937516.10	4245181.06	Аналитический метод	0.10	Закрепление отсутствует
8016	937518.13	4245171.33	Аналитический метод	0.10	Закрепление отсутствует
8017	937522.23	4245146.57	Аналитический метод	0.10	Закрепление отсутствует
8018	937523.58	4245136.62	Аналитический метод	0.10	Закрепление отсутствует
8019	937525.85	4245121.84	Аналитический метод	0.10	Закрепление отсутствует
8020	937528.42	4245106.99	Аналитический метод	0.10	Закрепление отсутствует
8021	937529.44	4245097.02	Аналитический метод	0.10	Закрепление отсутствует
8022	937531.80	4245082.63	Аналитический метод	0.10	Закрепление отсутствует

2. Сведения о характерных точках границ объекта					
Обозначение характерных точек границ	Координаты, м		Метод определения координат характерной точки	Средняя квадратическая погрешность положения характерной точки (Mt), м	Описание обозначения точки на местности (при наличии)
	X	Y			
1	2	3	4	5	6
8023	937534.28	4245066.38	Аналитический метод	0.10	Закрепление отсутствует
8024	937536.16	4245047.44	Аналитический метод	0.10	Закрепление отсутствует
8025	937537.72	4245036.65	Аналитический метод	0.10	Закрепление отсутствует
8026	937537.96	4245035.51	Аналитический метод	0.10	Закрепление отсутствует
8027	937538.84	4245033.34	Аналитический метод	0.10	Закрепление отсутствует
8028	937543.66	4245034.06	Аналитический метод	0.10	Закрепление отсутствует
8029	937544.50	4245028.26	Аналитический метод	0.10	Закрепление отсутствует
8030	937545.50	4245028.27	Аналитический метод	0.10	Закрепление отсутствует
8031	937556.97	4245030.99	Аналитический метод	0.10	Закрепление отсутствует
8032	937549.74	4245082.46	Аналитический метод	0.10	Закрепление отсутствует
8033	937555.69	4245083.29	Аналитический метод	0.10	Закрепление отсутствует
8034	937562.84	4245032.30	Аналитический метод	0.10	Закрепление отсутствует
8035	937583.38	4245035.06	Аналитический метод	0.10	Закрепление отсутствует
8036	937585.74	4245025.45	Аналитический метод	0.10	Закрепление отсутствует
8037	937565.50	4245018.11	Аналитический метод	0.10	Закрепление отсутствует
8038	937564.85	4245017.95	Аналитический метод	0.10	Закрепление отсутствует
8039	937571.53	4244970.40	Аналитический метод	0.10	Закрепление отсутствует
8040	937565.59	4244969.56	Аналитический метод	0.10	Закрепление отсутствует
8041	937561.62	4244997.82	Аналитический метод	0.10	Закрепление отсутствует
8042	937541.54	4244991.94	Аналитический метод	0.10	Закрепление отсутствует
8043	937543.25	4244986.19	Аналитический метод	0.10	Закрепление отсутствует
8044	937543.53	4244977.71	Аналитический метод	0.10	Закрепление отсутствует
8045	937543.05	4244967.96	Аналитический метод	0.10	Закрепление отсутствует
8046	937542.76	4244964.63	Аналитический метод	0.10	Закрепление отсутствует
8047	937541.87	4244958.00	Аналитический метод	0.10	Закрепление отсутствует

2. Сведения о характерных точках границ объекта					
Обозначение характерных точек границ	Координаты, м		Метод определения координат характерной точки	Средняя квадратическая погрешность положения характерной точки (Mt), м	Описание обозначения точки на местности (при наличии)
	X	Y			
1	2	3	4	5	6
8048	937540.57	4244951.44	Аналитический метод	0.10	Закрепление отсутствует
8049	937537.83	4244941.42	Аналитический метод	0.10	Закрепление отсутствует
8050	937535.62	4244935.00	Аналитический метод	0.10	Закрепление отсутствует
8051	937533.00	4244928.71	Аналитический метод	0.10	Закрепление отсутствует
8052	937530.00	4244922.59	Аналитический метод	0.10	Закрепление отсутствует
8053	937525.57	4244914.96	Аналитический метод	0.10	Закрепление отсутствует
8054	937519.61	4244906.89	Аналитический метод	0.10	Закрепление отсутствует
8055	937516.84	4244896.54	Аналитический метод	0.10	Закрепление отсутствует
8056	937502.00	4244875.72	Аналитический метод	0.10	Закрепление отсутствует
8057	937498.61	4244871.14	Аналитический метод	0.10	Закрепление отсутствует
8058	937488.90	4244865.86	Аналитический метод	0.10	Закрепление отсутствует
8059	937483.05	4244858.56	Аналитический метод	0.10	Закрепление отсутствует
8060	937468.11	4244838.62	Аналитический метод	0.10	Закрепление отсутствует
8061	937453.66	4244818.23	Аналитический метод	0.10	Закрепление отсутствует
8062	937438.76	4244798.00	Аналитический метод	0.10	Закрепление отсутствует
8063	937422.77	4244778.75	Аналитический метод	0.10	Закрепление отсутствует
8064	937407.94	4244758.75	Аналитический метод	0.10	Закрепление отсутствует
8065	937394.80	4244740.34	Аналитический метод	0.10	Закрепление отсутствует
8066	937378.26	4244718.38	Аналитический метод	0.10	Закрепление отсутствует
8067	937362.58	4244698.96	Аналитический метод	0.10	Закрепление отсутствует
8068	937348.20	4244678.52	Аналитический метод	0.10	Закрепление отсутствует
8069	937332.76	4244658.78	Аналитический метод	0.10	Закрепление отсутствует
8070	937317.58	4244638.95	Аналитический метод	0.10	Закрепление отсутствует
8071	937302.60	4244618.97	Аналитический метод	0.10	Закрепление отсутствует
8072	937297.01	4244611.36	Аналитический метод	0.10	Закрепление отсутствует

2. Сведения о характерных точках границ объекта					
Обозначение характерных точек границ	Координаты, м		Метод определения координат характерной точки	Средняя квадратическая погрешность положения характерной точки (Mt), м	Описание обозначения точки на местности (при наличии)
	X	Y			
1	2	3	4	5	6
8073	937294.07	4244601.04	Аналитический метод	0.10	Закрепление отсутствует
8074	937275.26	4244576.21	Аналитический метод	0.10	Закрепление отсутствует
8075	937265.94	4244570.65	Аналитический метод	0.10	Закрепление отсутствует
8076	937259.08	4244562.19	Аналитический метод	0.10	Закрепление отсутствует
8077	937258.87	4244561.78	Аналитический метод	0.10	Закрепление отсутствует
8078	937260.73	4244560.38	Аналитический метод	0.10	Закрепление отсутствует
8079	937257.91	4244553.77	Аналитический метод	0.10	Закрепление отсутствует
8080	937255.65	4244547.61	Аналитический метод	0.10	Закрепление отсутствует
8081	937254.54	4244543.84	Аналитический метод	0.10	Закрепление отсутствует
8082	937253.55	4244541.64	Аналитический метод	0.10	Закрепление отсутствует
8083	937250.92	4244534.27	Аналитический метод	0.10	Закрепление отсутствует
8084	937250.07	4244530.91	Аналитический метод	0.10	Закрепление отсутствует
8085	937249.28	4244525.76	Аналитический метод	0.10	Закрепление отсутствует
8086	937249.07	4244522.28	Аналитический метод	0.10	Закрепление отсутствует
8087	937249.13	4244518.88	Аналитический метод	0.10	Закрепление отсутствует
8088	937249.96	4244514.07	Аналитический метод	0.10	Закрепление отсутствует
8089	937250.88	4244510.65	Аналитический метод	0.10	Закрепление отсутствует
8090	937252.06	4244507.33	Аналитический метод	0.10	Закрепление отсутствует
8091	937253.48	4244504.12	Аналитический метод	0.10	Закрепление отсутствует
8092	937255.16	4244501.02	Аналитический метод	0.10	Закрепление отсутствует
8093	937256.96	4244498.12	Аналитический метод	0.10	Закрепление отсутствует
8094	937258.95	4244495.38	Аналитический метод	0.10	Закрепление отсутствует
8095	937261.15	4244492.80	Аналитический метод	0.10	Закрепление отсутствует
8096	937264.87	4244489.06	Аналитический метод	0.10	Закрепление отсутствует
8097	937267.50	4244486.72	Аналитический метод	0.10	Закрепление отсутствует

2. Сведения о характерных точках границ объекта					
Обозначение характерных точек границ	Координаты, м		Метод определения координат характерной точки	Средняя квадратическая погрешность положения характерной точки (Mt), м	Описание обозначения точки на местности (при наличии)
	X	Y			
1	2	3	4	5	6
8098	937270.50	4244484.42	Аналитический метод	0.10	Закрепление отсутствует
8099	937273.69	4244482.39	Аналитический метод	0.10	Закрепление отсутствует
8100	937277.06	4244480.61	Аналитический метод	0.10	Закрепление отсутствует
8101	937280.71	4244479.08	Аналитический метод	0.10	Закрепление отсутствует
8102	937284.07	4244477.99	Аналитический метод	0.10	Закрепление отсутствует
8103	937289.00	4244477.21	Аналитический метод	0.10	Закрепление отсутствует
8104	937292.37	4244477.00	Аналитический метод	0.10	Закрепление отсутствует
8105	937295.73	4244477.03	Аналитический метод	0.10	Закрепление отсутствует
8106	937298.97	4244477.30	Аналитический метод	0.10	Закрепление отсутствует
8107	937300.72	4244477.69	Аналитический метод	0.10	Закрепление отсутствует
8108	937312.21	4244481.56	Аналитический метод	0.10	Закрепление отсутствует
8109	937316.09	4244483.08	Аналитический метод	0.10	Закрепление отсутствует
8110	937322.36	4244485.82	Аналитический метод	0.10	Закрепление отсутствует
8111	937344.69	4244496.72	Аналитический метод	0.10	Закрепление отсутствует
8112	937350.56	4244499.76	Аналитический метод	0.10	Закрепление отсутствует
8113	937361.06	4244500.91	Аналитический метод	0.10	Закрепление отсутствует
8114	937368.48	4244504.89	Аналитический метод	0.10	Закрепление отсутствует
8115	937385.73	4244513.03	Аналитический метод	0.10	Закрепление отсутствует
8116	937384.32	4244516.02	Аналитический метод	0.10	Закрепление отсутствует
8117	937395.17	4244521.15	Аналитический метод	0.10	Закрепление отсутствует
8118	937396.68	4244517.95	Аналитический метод	0.10	Закрепление отсутствует
8119	937414.31	4244525.48	Аналитический метод	0.10	Закрепление отсутствует
8120	937437.61	4244534.47	Аналитический метод	0.10	Закрепление отсутствует
8121	937459.62	4244545.93	Аналитический метод	0.10	Закрепление отсутствует
8122	937477.86	4244555.91	Аналитический метод	0.10	Закрепление отсутствует

2. Сведения о характерных точках границ объекта					
Обозначение характерных точек границ	Координаты, м		Метод определения координат характерной точки	Средняя квадратическая погрешность положения характерной точки (Mt), м	Описание обозначения точки на местности (при наличии)
	X	Y			
1	2	3	4	5	6
8123	937482.60	4244558.22	Аналитический метод	0.10	Закрепление отсутствует
8124	937486.02	4244559.52	Аналитический метод	0.10	Закрепление отсутствует
8125	937489.58	4244560.70	Аналитический метод	0.10	Закрепление отсутствует
8126	937495.26	4244561.90	Аналитический метод	0.10	Закрепление отсутствует
8127	937500.92	4244562.64	Аналитический метод	0.10	Закрепление отсутствует
8128	937506.62	4244562.94	Аналитический метод	0.10	Закрепление отсутствует
8129	937512.39	4244562.78	Аналитический метод	0.10	Закрепление отсутствует
8130	937515.19	4244562.38	Аналитический метод	0.10	Закрепление отсутствует
8131	937520.55	4244561.32	Аналитический метод	0.10	Закрепление отсутствует
8132	937525.79	4244559.85	Аналитический метод	0.10	Закрепление отсутствует
8133	937530.87	4244558.00	Аналитический метод	0.10	Закрепление отсутствует
8134	937535.76	4244555.78	Аналитический метод	0.10	Закрепление отсутствует
8135	937545.56	4244550.61	Аналитический метод	0.10	Закрепление отсутствует
8136	937550.72	4244547.38	Аналитический метод	0.10	Закрепление отсутствует
8137	937555.42	4244543.84	Аналитический метод	0.10	Закрепление отсутствует
8138	937559.63	4244540.08	Аналитический метод	0.10	Закрепление отсутствует
8139	937563.57	4244535.94	Аналитический метод	0.10	Закрепление отсутствует
8140	937570.35	4244527.50	Аналитический метод	0.10	Закрепление отсутствует
8141	937573.59	4244522.95	Аналитический метод	0.10	Закрепление отсутствует
8142	937577.80	4244516.61	Аналитический метод	0.10	Закрепление отсутствует
8143	937582.48	4244512.00	Аналитический метод	0.10	Закрепление отсутствует
8144	937579.27	4244510.24	Аналитический метод	0.10	Закрепление отсутствует
8145	937590.61	4244492.16	Аналитический метод	0.10	Закрепление отсутствует
8146	937599.16	4244477.86	Аналитический метод	0.10	Закрепление отсутствует
8147	937613.21	4244452.03	Аналитический метод	0.10	Закрепление отсутствует

2. Сведения о характерных точках границ объекта					
Обозначение характерных точек границ	Координаты, м		Метод определения координат характерной точки	Средняя квадратическая погрешность положения характерной точки (Mt), м	Описание обозначения точки на местности (при наличии)
	X	Y			
1	2	3	4	5	6
8148	937613.54	4244450.86	Аналитический метод	0.10	Закрепление отсутствует
8149	937624.78	4244455.54	Аналитический метод	0.10	Закрепление отсутствует
8150	937634.89	4244431.26	Аналитический метод	0.10	Закрепление отсутствует
8151	937623.87	4244426.67	Аналитический метод	0.10	Закрепление отсутствует
8152	937626.22	4244417.35	Аналитический метод	0.10	Закрепление отсутствует
8153	937627.20	4244412.66	Аналитический метод	0.10	Закрепление отсутствует
8154	937627.38	4244401.88	Аналитический метод	0.10	Закрепление отсутствует
8155	937627.86	4244395.11	Аналитический метод	0.10	Закрепление отсутствует
8156	937628.03	4244376.00	Аналитический метод	0.10	Закрепление отсутствует
8157	937629.31	4244361.22	Аналитический метод	0.10	Закрепление отсутствует
8158	937632.59	4244337.06	Аналитический метод	0.10	Закрепление отсутствует
8159	937633.13	4244332.03	Аналитический метод	0.10	Закрепление отсутствует
8160	937633.44	4244326.82	Аналитический метод	0.10	Закрепление отсутствует
8161	937633.45	4244323.07	Аналитический метод	0.10	Закрепление отсутствует
8162	937633.13	4244318.82	Аналитический метод	0.10	Закрепление отсутствует
8163	937632.53	4244314.06	Аналитический метод	0.10	Закрепление отсутствует
8164	937631.30	4244309.14	Аналитический метод	0.10	Закрепление отсутствует
8165	937629.85	4244304.54	Аналитический метод	0.10	Закрепление отсутствует
8166	937625.77	4244293.80	Аналитический метод	0.10	Закрепление отсутствует
8167	937623.97	4244288.73	Аналитический метод	0.10	Закрепление отсутствует
8168	937623.74	4244287.75	Аналитический метод	0.10	Закрепление отсутствует
8169	937623.55	4244285.76	Аналитический метод	0.10	Закрепление отсутствует
8170	937628.06	4244285.45	Аналитический метод	0.10	Закрепление отсутствует
8171	937627.50	4244277.11	Аналитический метод	0.10	Закрепление отсутствует
8172	937641.12	4244265.47	Аналитический метод	0.10	Закрепление отсутствует

2. Сведения о характерных точках границ объекта					
Обозначение характерных точек границ	Координаты, м		Метод определения координат характерной точки	Средняя квадратическая погрешность положения характерной точки (Mt), м	Описание обозначения точки на местности (при наличии)
	X	Y			
1	2	3	4	5	6
8173	937650.18	4244282.36	Аналитический метод	0.10	Закрепление отсутствует
8174	937655.46	4244279.52	Аналитический метод	0.10	Закрепление отсутствует
8175	937645.79	4244261.48	Аналитический метод	0.10	Закрепление отсутствует
8176	937651.07	4244256.96	Аналитический метод	0.10	Закрепление отсутствует
8177	937660.87	4244276.96	Аналитический метод	0.10	Закрепление отсутствует
8178	937666.26	4244274.32	Аналитический метод	0.10	Закрепление отсутствует
8179	937655.61	4244252.61	Аналитический метод	0.10	Закрепление отсутствует
8180	937657.46	4244250.83	Аналитический метод	0.10	Закрепление отсутствует
8181	937662.65	4244244.37	Аналитический метод	0.10	Закрепление отсутствует
8182	937667.00	4244237.31	Аналитический метод	0.10	Закрепление отсутствует
8183	937670.45	4244229.77	Аналитический метод	0.10	Закрепление отсутствует
8184	937672.93	4244221.86	Аналитический метод	0.10	Закрепление отсутствует
8185	937674.42	4244213.71	Аналитический метод	0.10	Закрепление отсутствует
8186	937678.43	4244179.83	Аналитический метод	0.10	Закрепление отсутствует
8187	937679.02	4244178.15	Аналитический метод	0.10	Закрепление отсутствует
8188	937680.01	4244176.68	Аналитический метод	0.10	Закрепление отсутствует
8189	937681.35	4244175.51	Аналитический метод	0.10	Закрепление отсутствует
8190	937682.94	4244174.72	Аналитический метод	0.10	Закрепление отсутствует
8191	937684.68	4244174.37	Аналитический метод	0.10	Закрепление отсутствует
8192	937684.74	4244173.86	Аналитический метод	0.10	Закрепление отсутствует
8193	937686.39	4244174.08	Аналитический метод	0.10	Закрепление отсутствует
8194	937681.48	4244213.07	Аналитический метод	0.10	Закрепление отсутствует
8195	937678.01	4244237.60	Аналитический метод	0.10	Закрепление отсутствует
8196	937673.58	4244245.95	Аналитический метод	0.10	Закрепление отсутствует
8197	937668.15	4244253.69	Аналитический метод	0.10	Закрепление отсутствует

2. Сведения о характерных точках границ объекта					
Обозначение характерных точек границ	Координаты, м		Метод определения координат характерной точки	Средняя квадратическая погрешность положения характерной точки (Mt), м	Описание обозначения точки на местности (при наличии)
	X	Y			
1	2	3	4	5	6
8198	937661.81	4244260.71	Аналитический метод	0.10	Закрепление отсутствует
8199	937668.94	4244275.25	Аналитический метод	0.10	Закрепление отсутствует
8200	937638.44	4244290.63	Аналитический метод	0.10	Закрепление отсутствует
8201	937639.32	4244301.32	Аналитический метод	0.10	Закрепление отсутствует
8202	937640.92	4244306.40	Аналитический метод	0.10	Закрепление отсутствует
8203	937642.39	4244312.28	Аналитический метод	0.10	Закрепление отсутствует
8204	937643.10	4244318.00	Аналитический метод	0.10	Закрепление отсутствует
8205	937643.45	4244322.72	Аналитический метод	0.10	Закрепление отсутствует
8206	937643.30	4244330.04	Аналитический метод	0.10	Закрепление отсутствует
8207	937642.83	4244335.63	Аналитический метод	0.10	Закрепление отсутствует
8208	937639.25	4244362.29	Аналитический метод	0.10	Закрепление отсутствует
8209	937638.03	4244376.50	Аналитический метод	0.10	Закрепление отсутствует
8210	937631.00	4244426.37	Аналитический метод	0.10	Закрепление отсутствует
8211	937640.28	4244430.63	Аналитический метод	0.10	Закрепление отсутствует
8212	937627.20	4244459.84	Аналитический метод	0.10	Закрепление отсутствует
8213	937621.69	4244457.37	Аналитический метод	0.10	Закрепление отсутствует
8214	937607.84	4244482.83	Аналитический метод	0.10	Закрепление отсутствует
8215	937599.08	4244497.46	Аналитический метод	0.10	Закрепление отсутствует
8216	937593.38	4244506.56	Аналитический метод	0.10	Закрепление отсутствует
8217	937599.09	4244509.69	Аналитический метод	0.10	Закрепление отсутствует
8218	937585.58	4244522.98	Аналитический метод	0.10	Закрепление отсутствует
8219	937580.16	4244531.01	Аналитический метод	0.10	Закрепление отсутствует
8220	937576.40	4244536.04	Аналитический метод	0.10	Закрепление отсутствует
8221	937571.20	4244542.41	Аналитический метод	0.10	Закрепление отсутствует
8222	937566.59	4244547.26	Аналитический метод	0.10	Закрепление отсутствует

2. Сведения о характерных точках границ объекта					
Обозначение характерных точек границ	Координаты, м		Метод определения координат характерной точки	Средняя квадратическая погрешность положения характерной точки (Mt), м	Описание обозначения точки на местности (при наличии)
	X	Y			
1	2	3	4	5	6
8223	937561.78	4244551.56	Аналитический метод	0.10	Закрепление отсутствует
8224	937556.39	4244555.62	Аналитический метод	0.10	Закрепление отсутствует
8225	937553.48	4244557.53	Аналитический метод	0.10	Закрепление отсутствует
8226	937550.49	4244559.31	Аналитический метод	0.10	Закрепление отсутствует
8227	937540.23	4244564.73	Аналитический метод	0.10	Закрепление отсутствует
8228	937534.65	4244567.26	Аналитический метод	0.10	Закрепление отсутствует
8229	937528.85	4244569.37	Аналитический метод	0.10	Закрепление отсутствует
8230	937522.88	4244571.04	Аналитический метод	0.10	Закрепление отсутствует
8231	937516.77	4244572.26	Аналитический метод	0.10	Закрепление отсутствует
8232	937513.32	4244572.74	Аналитический метод	0.10	Закрепление отсутствует
8233	937506.50	4244572.94	Аналитический метод	0.10	Закрепление отсутствует
8234	937500.02	4244572.61	Аналитический метод	0.10	Закрепление отсутствует
8235	937493.57	4244571.76	Аналитический метод	0.10	Закрепление отсутствует
8236	937486.87	4244570.34	Аналитический метод	0.10	Закрепление отсутствует
8237	937482.66	4244568.95	Аналитический метод	0.10	Закрепление отсутствует
8238	937478.67	4244567.43	Аналитический метод	0.10	Закрепление отсутствует
8239	937473.28	4244564.80	Аналитический метод	0.10	Закрепление отсутствует
8240	937454.92	4244554.76	Аналитический метод	0.10	Закрепление отсутствует
8241	937433.51	4244543.62	Аналитический метод	0.10	Закрепление отсутствует
8242	937410.51	4244534.73	Аналитический метод	0.10	Закрепление отсутствует
8243	937401.60	4244530.93	Аналитический метод	0.10	Закрепление отсутствует
8244	937399.93	4244534.46	Аналитический метод	0.10	Закрепление отсутствует
8245	937371.00	4244520.78	Аналитический метод	0.10	Закрепление отсутствует
8246	937372.36	4244517.91	Аналитический метод	0.10	Закрепление отсутствует
8247	937357.37	4244510.56	Аналитический метод	0.10	Закрепление отсутствует

2. Сведения о характерных точках границ объекта					
Обозначение характерных точек границ	Координаты, м		Метод определения координат характерной точки	Средняя квадратическая погрешность положения характерной точки (Mt), м	Описание обозначения точки на местности (при наличии)
	X	Y			
1	2	3	4	5	6
8248	937347.62	4244509.50	Аналитический метод	0.10	Закрепление отсутствует
8249	937322.13	4244496.90	Аналитический метод	0.10	Закрепление отсутствует
8250	937313.73	4244492.55	Аналитический метод	0.10	Закрепление отсутствует
8251	937304.70	4244489.66	Аналитический метод	0.10	Закрепление отсутствует
8252	937301.00	4244488.18	Аналитический метод	0.10	Закрепление отсутствует
8253	937298.37	4244487.41	Аналитический метод	0.10	Закрепление отсутствует
8254	937296.57	4244487.11	Аналитический метод	0.10	Закрепление отсутствует
8255	937292.63	4244487.00	Аналитический метод	0.10	Закрепление отсутствует
8256	937288.69	4244487.32	Аналитический метод	0.10	Закрепление отсутствует
8257	937286.49	4244487.70	Аналитический метод	0.10	Закрепление отсутствует
8258	937284.17	4244488.46	Аналитический метод	0.10	Закрепление отсутствует
8259	937281.42	4244489.61	Аналитический метод	0.10	Закрепление отсутствует
8260	937278.72	4244491.03	Аналитический метод	0.10	Закрепление отсутствует
8261	937276.24	4244492.62	Аналитический метод	0.10	Закрепление отсутствует
8262	937273.87	4244494.43	Аналитический метод	0.10	Закрепление отсутствует
8263	937271.80	4244496.27	Аналитический метод	0.10	Закрепление отсутствует
8264	937267.64	4244500.55	Аналитический метод	0.10	Закрепление отсутствует
8265	937265.25	4244503.70	Аналитический метод	0.10	Закрепление отсутствует
8266	937263.09	4244507.32	Аналитический метод	0.10	Закрепление отсутствует
8267	937261.88	4244509.77	Аналитический метод	0.10	Закрепление отсутствует
8268	937260.87	4244512.32	Аналитический метод	0.10	Закрепление отсутствует
8269	937260.05	4244514.95	Аналитический метод	0.10	Закрепление отсутствует
8270	937259.11	4244519.72	Аналитический метод	0.10	Закрепление отсутствует
8271	937259.07	4244522.08	Аналитический метод	0.10	Закрепление отсутствует
8272	937259.23	4244524.80	Аналитический метод	0.10	Закрепление отсутствует

2. Сведения о характерных точках границ объекта					
Обозначение характерных точек границ	Координаты, м		Метод определения координат характерной точки	Средняя квадратическая погрешность положения характерной точки (Mt), м	Описание обозначения точки на местности (при наличии)
	X	Y			
1	2	3	4	5	6
8273	937259.85	4244528.82	Аналитический метод	0.10	Закрепление отсутствует
8274	937260.52	4244531.45	Аналитический метод	0.10	Закрепление отсутствует
8275	937262.14	4244536.19	Аналитический метод	0.10	Закрепление отсутствует
8276	937263.98	4244540.43	Аналитический метод	0.10	Закрепление отсутствует
8277	937264.69	4244543.02	Аналитический метод	0.10	Закрепление отсутствует
8278	937268.02	4244552.07	Аналитический метод	0.10	Закрепление отсутствует
8279	937273.03	4244563.62	Аналитический метод	0.10	Закрепление отсутствует
8280	937273.02	4244563.63	Аналитический метод	0.10	Закрепление отсутствует
8281	937276.85	4244565.51	Аналитический метод	0.10	Закрепление отсутствует
8282	937282.06	4244568.62	Аналитический метод	0.10	Закрепление отсутствует
8283	937303.17	4244596.50	Аналитический метод	0.10	Закрепление отсутствует
8284	937306.13	4244606.89	Аналитический метод	0.10	Закрепление отсутствует
8285	937340.67	4244652.66	Аналитический метод	0.10	Закрепление отсутствует
8286	937356.23	4244672.56	Аналитический метод	0.10	Закрепление отсутствует
8287	937370.56	4244692.93	Аналитический метод	0.10	Закрепление отсутствует
8288	937386.14	4244712.22	Аналитический метод	0.10	Закрепление отсутствует
8289	937402.94	4244734.53	Аналитический метод	0.10	Закрепление отсутствует
8290	937416.03	4244752.87	Аналитический метод	0.10	Закрепление отсутствует
8291	937430.63	4244772.57	Аналитический метод	0.10	Закрепление отсутствует
8292	937446.64	4244791.84	Аналитический метод	0.10	Закрепление отсутствует
8293	937461.77	4244812.37	Аналитический метод	0.10	Закрепление отсутствует
8294	937476.19	4244832.74	Аналитический метод	0.10	Закрепление отсутствует
8295	937495.44	4244858.03	Аналитический метод	0.10	Закрепление отсутствует
8296	937505.34	4244863.41	Аналитический метод	0.10	Закрепление отсутствует
8297	937526.03	4244892.21	Аналитический метод	0.10	Закрепление отсутствует

2. Сведения о характерных точках границ объекта					
Обозначение характерных точек границ	Координаты, м		Метод определения координат характерной точки	Средняя квадратическая погрешность положения характерной точки (Mt), м	Описание обозначения точки на местности (при наличии)
	X	Y			
1	2	3	4	5	6
8298	937528.78	4244902.47	Аналитический метод	0.10	Закрепление отсутствует
8299	937533.95	4244909.48	Аналитический метод	0.10	Закрепление отсутствует
8300	937538.83	4244917.91	Аналитический метод	0.10	Закрепление отсутствует
8301	937542.11	4244924.59	Аналитический метод	0.10	Закрепление отсутствует
8302	937544.97	4244931.45	Аналитический метод	0.10	Закрепление отсутствует
8303	937547.38	4244938.47	Аналитический метод	0.10	Закрепление отсутствует
8304	937550.31	4244949.20	Аналитический метод	0.10	Закрепление отсутствует
8305	937562.93	4244943.05	Аналитический метод	0.10	Закрепление отсутствует
8306	937564.10	4244936.05	Аналитический метод	0.10	Закрепление отсутствует
8307	937577.93	4244938.07	Аналитический метод	0.10	Закрепление отсутствует
8308	937573.51	4244970.68	Аналитический метод	0.10	Закрепление отсутствует
8309	937568.20	4245008.48	Аналитический метод	0.10	Закрепление отсутствует
8310	937572.16	4245010.04	Аналитический метод	0.10	Закрепление отсутствует
8311	937573.14	4245010.17	Аналитический метод	0.10	Закрепление отсутствует
8312	937597.59	4245019.11	Аналитический метод	0.10	Закрепление отсутствует
8313	937590.96	4245046.16	Аналитический метод	0.10	Закрепление отсутствует
8314	937563.42	4245042.47	Аналитический метод	0.10	Закрепление отсутствует
8315	937551.94	4245124.23	Аналитический метод	0.10	Закрепление отсутствует
8316	937533.39	4245121.70	Аналитический метод	0.10	Закрепление отсутствует
8317	937528.07	4245159.12	Аналитический метод	0.10	Закрепление отсутствует
8318	937520.88	4245212.18	Аналитический метод	0.10	Закрепление отсутствует
8319	937503.90	4245333.57	Аналитический метод	0.10	Закрепление отсутствует
8320	937470.39	4245577.10	Аналитический метод	0.10	Закрепление отсутствует
8321	937463.79	4245626.36	Аналитический метод	0.10	Закрепление отсутствует
8322	937448.67	4245724.34	Аналитический метод	0.10	Закрепление отсутствует

2. Сведения о характерных точках границ объекта					
Обозначение характерных точек границ	Координаты, м		Метод определения координат характерной точки	Средняя квадратическая погрешность положения характерной точки (Mt), м	Описание обозначения точки на местности (при наличии)
	X	Y			
1	2	3	4	5	6
8323	937448.63	4245724.65	Аналитический метод	0.10	Закрепление отсутствует
8324	937419.47	4245913.74	Аналитический метод	0.10	Закрепление отсутствует
8325	937419.35	4245913.73	Аналитический метод	0.10	Закрепление отсутствует
8326	937419.30	4245914.05	Аналитический метод	0.10	Закрепление отсутствует
8327	937419.42	4245914.07	Аналитический метод	0.10	Закрепление отсутствует
8328	937353.43	4246341.96	Аналитический метод	0.10	Закрепление отсутствует
8329	937343.65	4246406.43	Аналитический метод	0.10	Закрепление отсутствует
8330	937333.20	4246472.55	Аналитический метод	0.10	Закрепление отсутствует
8331	937282.91	4246800.56	Аналитический метод	0.10	Закрепление отсутствует
8332	937295.54	4246811.33	Аналитический метод	0.10	Закрепление отсутствует
8333	937297.09	4246828.19	Аналитический метод	0.10	Закрепление отсутствует
8334	937237.39	4246837.48	Аналитический метод	0.10	Закрепление отсутствует
1	937235.04	4246819.90	Аналитический метод	0.10	Закрепление отсутствует
8335	937626.25	4244258.39	Аналитический метод	0.10	Закрепление отсутствует
8336	937628.24	4244257.96	Аналитический метод	0.10	Закрепление отсутствует
8337	937630.10	4244257.12	Аналитический метод	0.10	Закрепление отсутствует
8338	937634.58	4244253.29	Аналитический метод	0.10	Закрепление отсутствует
8339	937627.38	4244239.86	Аналитический метод	0.10	Закрепление отсутствует
8340	937632.67	4244237.03	Аналитический метод	0.10	Закрепление отсутствует
8341	937639.25	4244249.30	Аналитический метод	0.10	Закрепление отсутствует
8342	937642.73	4244246.33	Аналитический метод	0.10	Закрепление отсутствует
8343	937644.85	4244244.28	Аналитический метод	0.10	Закрепление отсутствует
8344	937639.85	4244234.08	Аналитический метод	0.10	Закрепление отсутствует
8345	937645.24	4244231.44	Аналитический метод	0.10	Закрепление отсутствует
8346	937649.22	4244239.57	Аналитический метод	0.10	Закрепление отсутствует

2. Сведения о характерных точках границ объекта					
Обозначение характерных точек границ	Координаты, м		Метод определения координат характерной точки	Средняя квадратическая погрешность положения характерной точки (Mt), м	Описание обозначения точки на местности (при наличии)
	X	Y			
1	2	3	4	5	6
8347	937651.62	4244236.58	Аналитический метод	0.10	Закрепление отсутствует
8348	937655.10	4244230.95	Аналитический метод	0.10	Закрепление отсутствует
8349	937657.84	4244224.93	Аналитический метод	0.10	Закрепление отсутствует
8350	937659.83	4244218.63	Аналитический метод	0.10	Закрепление отсутствует
8351	937661.01	4244212.12	Аналитический метод	0.10	Закрепление отсутствует
8352	937666.04	4244169.66	Аналитический метод	0.10	Закрепление отсутствует
8353	937667.09	4244169.81	Аналитический метод	0.10	Закрепление отсутствует
8354	937667.15	4244169.31	Аналитический метод	0.10	Закрепление отсутствует
8355	937656.19	4244167.87	Аналитический метод	0.10	Закрепление отсутствует
8356	937651.08	4244210.94	Аналитический метод	0.10	Закрепление отсутствует
8357	937650.34	4244215.28	Аналитический метод	0.10	Закрепление отсутствует
8358	937649.16	4244219.52	Аналитический метод	0.10	Закрепление отсутствует
8359	937647.56	4244223.62	Аналитический метод	0.10	Закрепление отсутствует
8360	937645.55	4244227.54	Аналитический метод	0.10	Закрепление отсутствует
8361	937623.39	4244232.61	Аналитический метод	0.10	Закрепление отсутствует
8362	937623.04	4244225.51	Аналитический метод	0.10	Закрепление отсутствует
8363	937626.75	4244200.47	Аналитический метод	0.10	Закрепление отсутствует
8364	937634.34	4244139.93	Аналитический метод	0.10	Закрепление отсутствует
8365	937637.08	4244132.64	Аналитический метод	0.10	Закрепление отсутствует
8366	937638.81	4244128.71	Аналитический метод	0.10	Закрепление отсутствует
8367	937641.02	4244124.60	Аналитический метод	0.10	Закрепление отсутствует
8368	937642.62	4244120.33	Аналитический метод	0.10	Закрепление отсутствует
8369	937644.03	4244117.04	Аналитический метод	0.10	Закрепление отсутствует
8370	937645.60	4244114.13	Аналитический метод	0.10	Закрепление отсутствует
8371	937652.81	4244104.02	Аналитический метод	0.10	Закрепление отсутствует

2. Сведения о характерных точках границ объекта					
Обозначение характерных точек границ	Координаты, м		Метод определения координат характерной точки	Средняя квадратическая погрешность положения характерной точки (Mt), м	Описание обозначения точки на местности (при наличии)
	X	Y			
1	2	3	4	5	6
8372	937675.99	4244078.87	Аналитический метод	0.10	Закрепление отсутствует
8373	937678.30	4244075.73	Аналитический метод	0.10	Закрепление отсутствует
8374	937680.48	4244072.51	Аналитический метод	0.10	Закрепление отсутствует
8375	937682.17	4244069.70	Аналитический метод	0.10	Закрепление отсутствует
8376	937685.14	4244064.02	Аналитический метод	0.10	Закрепление отсутствует
8377	937687.63	4244058.12	Аналитический метод	0.10	Закрепление отсутствует
8378	937689.67	4244051.94	Аналитический метод	0.10	Закрепление отсутствует
8379	937690.99	4244045.83	Аналитический метод	0.10	Закрепление отсутствует
8380	937701.46	4243964.45	Аналитический метод	0.10	Закрепление отсутствует
8381	937710.90	4243893.73	Аналитический метод	0.10	Закрепление отсутствует
8382	937726.54	4243768.79	Аналитический метод	0.10	Закрепление отсутствует
8383	937751.96	4243572.93	Аналитический метод	0.10	Закрепление отсутствует
8384	937760.04	4243507.75	Аналитический метод	0.10	Закрепление отсутствует
8385	937777.36	4243377.07	Аналитический метод	0.10	Закрепление отсутствует
8386	937793.93	4243245.60	Аналитический метод	0.10	Закрепление отсутствует
8387	937811.21	4243114.28	Аналитический метод	0.10	Закрепление отсутствует
8388	937818.80	4243052.40	Аналитический метод	0.10	Закрепление отсутствует
8389	937835.52	4242922.83	Аналитический метод	0.10	Закрепление отсутствует
8390	937839.77	4242888.37	Аналитический метод	0.10	Закрепление отсутствует
8391	937839.26	4242888.30	Аналитический метод	0.10	Закрепление отсутствует
8392	937839.43	4242887.06	Аналитический метод	0.10	Закрепление отсутствует
8393	937839.93	4242887.12	Аналитический метод	0.10	Закрепление отсутствует
8394	937844.61	4242849.26	Аналитический метод	0.10	Закрепление отсутствует
8395	937844.32	4242849.22	Аналитический метод	0.10	Закрепление отсутствует
8396	937844.49	4242847.97	Аналитический метод	0.10	Закрепление отсутствует

2. Сведения о характерных точках границ объекта					
Обозначение характерных точек границ	Координаты, м		Метод определения координат характерной точки	Средняя квадратическая погрешность положения характерной точки (Mt), м	Описание обозначения точки на местности (при наличии)
	X	Y			
1	2	3	4	5	6
8397	937844.76	4242848.00	Аналитический метод	0.10	Закрепление отсутствует
8398	937845.41	4242842.80	Аналитический метод	0.10	Закрепление отсутствует
8399	937894.00	4242466.70	Аналитический метод	0.10	Закрепление отсутствует
8400	937899.20	4242423.54	Аналитический метод	0.10	Закрепление отсутствует
8401	937903.44	4242382.84	Аналитический метод	0.10	Закрепление отсутствует
8402	937906.42	4242358.27	Аналитический метод	0.10	Закрепление отсутствует
8403	937909.39	4242338.14	Аналитический метод	0.10	Закрепление отсутствует
8404	937914.10	4242308.97	Аналитический метод	0.10	Закрепление отсутствует
8405	937916.94	4242286.19	Аналитический метод	0.10	Закрепление отсутствует
8406	937923.30	4242238.10	Аналитический метод	0.10	Закрепление отсутствует
8407	937942.22	4242089.41	Аналитический метод	0.10	Закрепление отсутствует
8408	937967.71	4241892.94	Аналитический метод	0.10	Закрепление отсутствует
8409	937968.58	4241888.03	Аналитический метод	0.10	Закрепление отсутствует
8410	937970.66	4241869.99	Аналитический метод	0.10	Закрепление отсутствует
8411	937972.97	4241843.74	Аналитический метод	0.10	Закрепление отсутствует
8412	937974.84	4241827.62	Аналитический метод	0.10	Закрепление отсутствует
8413	937980.41	4241788.12	Аналитический метод	0.10	Закрепление отсутствует
8414	937984.73	4241759.59	Аналитический метод	0.10	Закрепление отсутствует
8415	937997.58	4241660.89	Аналитический метод	0.10	Закрепление отсутствует
8416	937996.24	4241658.54	Аналитический метод	0.10	Закрепление отсутствует
8417	937997.52	4241657.61	Аналитический метод	0.10	Закрепление отсутствует
8418	937994.33	4241627.82	Аналитический метод	0.10	Закрепление отсутствует
8419	937991.48	4241603.15	Аналитический метод	0.10	Закрепление отсутствует
8420	937991.29	4241603.17	Аналитический метод	0.10	Закрепление отсутствует
8421	937991.26	4241602.85	Аналитический метод	0.10	Закрепление отсутствует

2. Сведения о характерных точках границ объекта					
Обозначение характерных точек границ	Координаты, м		Метод определения координат характерной точки	Средняя квадратическая погрешность положения характерной точки (Mt), м	Описание обозначения точки на местности (при наличии)
	X	Y			
1	2	3	4	5	6
8422	937991.44	4241602.82	Аналитический метод	0.10	Закрепление отсутствует
8423	937990.58	4241595.39	Аналитический метод	0.10	Закрепление отсутствует
8424	937977.47	4241475.10	Аналитический метод	0.10	Закрепление отсутствует
8425	937977.40	4241475.10	Аналитический метод	0.10	Закрепление отсутствует
8426	937977.37	4241474.78	Аналитический метод	0.10	Закрепление отсутствует
8427	937977.43	4241474.77	Аналитический метод	0.10	Закрепление отсутствует
8428	937970.48	4241410.98	Аналитический метод	0.10	Закрепление отсутствует
8429	937970.35	4241410.99	Аналитический метод	0.10	Закрепление отсутствует
8430	937970.32	4241410.67	Аналитический метод	0.10	Закрепление отсутствует
8431	937970.44	4241410.65	Аналитический метод	0.10	Закрепление отсутствует
8432	937965.08	4241361.50	Аналитический метод	0.10	Закрепление отсутствует
8433	937959.85	4241318.36	Аналитический метод	0.10	Закрепление отсутствует
8434	937956.93	4241292.44	Аналитический метод	0.10	Закрепление отсутствует
8435	937953.98	4241262.47	Аналитический метод	0.10	Закрепление отсутствует
8436	937952.75	4241247.28	Аналитический метод	0.10	Закрепление отсутствует
8437	937949.62	4241218.61	Аналитический метод	0.10	Закрепление отсутствует
8438	937949.59	4241218.29	Аналитический метод	0.10	Закрепление отсутствует
8439	937931.24	4241050.33	Аналитический метод	0.10	Закрепление отсутствует
8440	937927.91	4241025.42	Аналитический метод	0.10	Закрепление отсутствует
8441	937923.65	4240985.47	Аналитический метод	0.10	Закрепление отсутствует
8442	937923.28	4240977.85	Аналитический метод	0.10	Закрепление отсутствует
8443	937921.52	4240962.16	Аналитический метод	0.10	Закрепление отсутствует
8444	937921.46	4240962.16	Аналитический метод	0.10	Закрепление отсутствует
8445	937921.42	4240961.84	Аналитический метод	0.10	Закрепление отсутствует
8446	937921.48	4240961.83	Аналитический метод	0.10	Закрепление отсутствует

2. Сведения о характерных точках границ объекта					
Обозначение характерных точек границ	Координаты, м		Метод определения координат характерной точки	Средняя квадратическая погрешность положения характерной точки (Mt), м	Описание обозначения точки на местности (при наличии)
	X	Y			
1	2	3	4	5	6
8447	937909.44	4240854.61	Аналитический метод	0.10	Закрепление отсутствует
8448	937907.26	4240833.94	Аналитический метод	0.10	Закрепление отсутствует
8449	937907.23	4240833.62	Аналитический метод	0.10	Закрепление отсутствует
8450	937898.15	4240747.46	Аналитический метод	0.10	Закрепление отсутствует
8451	937879.64	4240581.40	Аналитический метод	0.10	Закрепление отсутствует
8452	937874.91	4240537.16	Аналитический метод	0.10	Закрепление отсутствует
8453	937872.28	4240516.64	Аналитический метод	0.10	Закрепление отсутствует
8454	937869.94	4240491.78	Аналитический метод	0.10	Закрепление отсутствует
8455	937864.98	4240449.27	Аналитический метод	0.10	Закрепление отсутствует
8456	937864.65	4240449.30	Аналитический метод	0.10	Закрепление отсутствует
8457	937864.62	4240448.98	Аналитический метод	0.10	Закрепление отсутствует
8458	937864.94	4240448.95	Аналитический метод	0.10	Закрепление отсутствует
8459	937864.13	4240442.16	Аналитический метод	0.10	Закрепление отсутствует
8460	937861.69	4240417.32	Аналитический метод	0.10	Закрепление отсутствует
8461	937860.94	4240410.23	Аналитический метод	0.10	Закрепление отсутствует
8462	937860.19	4240410.30	Аналитический метод	0.10	Закрепление отсутствует
8463	937860.06	4240409.05	Аналитический метод	0.10	Закрепление отсутствует
8464	937860.81	4240408.97	Аналитический метод	0.10	Закрепление отсутствует
8465	937859.04	4240392.26	Аналитический метод	0.10	Закрепление отсутствует
8466	937855.87	4240367.78	Аналитический метод	0.10	Закрепление отсутствует
8467	937855.84	4240367.46	Аналитический метод	0.10	Закрепление отсутствует
8468	937849.24	4240303.44	Аналитический метод	0.10	Закрепление отсутствует
8469	937849.02	4240303.46	Аналитический метод	0.10	Закрепление отсутствует
8470	937848.98	4240303.13	Аналитический метод	0.10	Закрепление отсутствует
8471	937849.21	4240303.10	Аналитический метод	0.10	Закрепление отсутствует

2. Сведения о характерных точках границ объекта					
Обозначение характерных точек границ	Координаты, м		Метод определения координат характерной точки	Средняя квадратическая погрешность положения характерной точки (Mt), м	Описание обозначения точки на местности (при наличии)
	X	Y			
1	2	3	4	5	6
8472	937848.07	4240292.12	Аналитический метод	0.10	Закрепление отсутствует
8473	937844.38	4240260.33	Аналитический метод	0.10	Закрепление отсутствует
8474	937838.80	4240218.60	Аналитический метод	0.10	Закрепление отсутствует
8475	937836.93	4240193.79	Аналитический метод	0.10	Закрепление отсутствует
8476	937831.44	4240146.16	Аналитический метод	0.10	Закрепление отсутствует
8477	937828.65	4240120.57	Аналитический метод	0.10	Закрепление отсутствует
8478	937826.06	4240094.17	Аналитический метод	0.10	Закрепление отсутствует
8479	937823.02	4240069.30	Аналитический метод	0.10	Закрепление отсутствует
8480	937820.40	4240044.59	Аналитический метод	0.10	Закрепление отсутствует
8481	937817.95	4240019.72	Аналитический метод	0.10	Закрепление отсутствует
8482	937815.50	4239996.51	Аналитический метод	0.10	Закрепление отсутствует
8483	937813.67	4239981.91	Аналитический метод	0.10	Закрепление отсутствует
8484	937813.58	4239981.91	Аналитический метод	0.10	Закрепление отсутствует
8485	937813.55	4239981.59	Аналитический метод	0.10	Закрепление отсутствует
8486	937813.63	4239981.58	Аналитический метод	0.10	Закрепление отсутствует
8487	937812.17	4239969.89	Аналитический метод	0.10	Закрепление отсутствует
8488	937806.67	4239920.04	Аналитический метод	0.10	Закрепление отсутствует
8489	937803.98	4239900.52	Аналитический метод	0.10	Закрепление отсутствует
8490	937801.69	4239870.79	Аналитический метод	0.10	Закрепление отсутствует
8491	937793.02	4239788.91	Аналитический метод	0.10	Закрепление отсутствует
8492	937792.81	4239788.93	Аналитический метод	0.10	Закрепление отсутствует
8493	937792.77	4239788.61	Аналитический метод	0.10	Закрепление отсутствует
8494	937792.99	4239788.58	Аналитический метод	0.10	Закрепление отсутствует
8495	937791.11	4239770.84	Аналитический метод	0.10	Закрепление отсутствует
8496	937787.60	4239746.71	Аналитический метод	0.10	Закрепление отсутствует

2. Сведения о характерных точках границ объекта					
Обозначение характерных точек границ	Координаты, м		Метод определения координат характерной точки	Средняя квадратическая погрешность положения характерной точки (Mt), м	Описание обозначения точки на местности (при наличии)
	X	Y			
1	2	3	4	5	6
8497	937783.95	4239712.50	Аналитический метод	0.10	Закрепление отсутствует
8498	937791.47	4239711.89	Аналитический метод	0.10	Закрепление отсутствует
8499	937787.86	4239678.59	Аналитический метод	0.10	Закрепление отсутствует
8500	937783.01	4239635.54	Аналитический метод	0.10	Закрепление отсутствует
8501	937810.07	4239628.95	Аналитический метод	0.10	Закрепление отсутствует
8502	937807.08	4239601.78	Аналитический метод	0.10	Закрепление отсутствует
8503	937779.20	4239601.25	Аналитический метод	0.10	Закрепление отсутствует
8504	937769.47	4239513.28	Аналитический метод	0.10	Закрепление отсутствует
8505	937762.42	4239513.75	Аналитический метод	0.10	Закрепление отсутствует
8506	937757.35	4239467.21	Аналитический метод	0.10	Закрепление отсутствует
8507	937757.23	4239467.22	Аналитический метод	0.10	Закрепление отсутствует
8508	937757.20	4239466.90	Аналитический метод	0.10	Закрепление отсутствует
8509	937757.31	4239466.88	Аналитический метод	0.10	Закрепление отсутствует
8510	937750.34	4239402.91	Аналитический метод	0.10	Закрепление отсутствует
8511	937750.16	4239402.92	Аналитический метод	0.10	Закрепление отсутствует
8512	937750.12	4239402.60	Аналитический метод	0.10	Закрепление отсутствует
8513	937750.31	4239402.58	Аналитический метод	0.10	Закрепление отсутствует
8514	937745.58	4239359.17	Аналитический метод	0.10	Закрепление отсутствует
8515	937744.46	4239353.96	Аналитический метод	0.10	Закрепление отсутствует
8516	937741.48	4239324.31	Аналитический метод	0.10	Закрепление отсутствует
8517	937741.25	4239319.12	Аналитический метод	0.10	Закрепление отсутствует
8518	937736.17	4239274.29	Аналитический метод	0.10	Закрепление отсутствует
8519	937736.06	4239274.30	Аналитический метод	0.10	Закрепление отсутствует
8520	937736.02	4239273.98	Аналитический метод	0.10	Закрепление отсутствует
8521	937736.13	4239273.96	Аналитический метод	0.10	Закрепление отсутствует

2. Сведения о характерных точках границ объекта					
Обозначение характерных точек границ	Координаты, м		Метод определения координат характерной точки	Средняя квадратическая погрешность положения характерной точки (Mt), м	Описание обозначения точки на местности (при наличии)
	X	Y			
1	2	3	4	5	6
8522	937734.73	4239261.59	Аналитический метод	0.10	Закрепление отсутствует
8523	937731.55	4239232.16	Аналитический метод	0.10	Закрепление отсутствует
8524	937720.52	4239201.91	Аналитический метод	0.10	Закрепление отсутствует
8525	937719.49	4239202.42	Аналитический метод	0.10	Закрепление отсутствует
8526	937703.82	4239186.75	Аналитический метод	0.10	Закрепление отсутствует
8527	937698.08	4239181.78	Аналитический метод	0.10	Закрепление отсутствует
8528	937692.06	4239177.20	Аналитический метод	0.10	Закрепление отсутствует
8529	937683.02	4239171.19	Аналитический метод	0.10	Закрепление отсутствует
8530	937676.29	4239167.18	Аналитический метод	0.10	Закрепление отсутствует
8531	937616.67	4239137.47	Аналитический метод	0.10	Закрепление отсутствует
8532	937594.43	4239127.56	Аналитический метод	0.10	Закрепление отсутствует
8533	937571.19	4239116.58	Аналитический метод	0.10	Закрепление отсутствует
8534	937548.60	4239106.17	Аналитический метод	0.10	Закрепление отсутствует
8535	937526.30	4239095.09	Аналитический метод	0.10	Закрепление отсутствует
8536	937481.23	4239073.20	Аналитический метод	0.10	Закрепление отсутствует
8537	937458.33	4239062.45	Аналитический метод	0.10	Закрепление отсутствует
8538	937434.92	4239052.45	Аналитический метод	0.10	Закрепление отсутствует
8539	937420.84	4239045.00	Аналитический метод	0.10	Закрепление отсутствует
8540	937416.93	4239041.81	Аналитический метод	0.10	Закрепление отсутствует
8541	937413.90	4239039.12	Аналитический метод	0.10	Закрепление отсутствует
8542	937408.79	4239033.78	Аналитический метод	0.10	Закрепление отсутствует
8543	937405.88	4239031.37	Аналитический метод	0.10	Закрепление отсутствует
8544	937401.86	4239027.19	Аналитический метод	0.10	Закрепление отсутствует
8545	937399.49	4239024.23	Аналитический метод	0.10	Закрепление отсутствует
8546	937397.48	4239021.02	Аналитический метод	0.10	Закрепление отсутствует

2. Сведения о характерных точках границ объекта					
Обозначение характерных точек границ	Координаты, м		Метод определения координат характерной точки	Средняя квадратическая погрешность положения характерной точки (Mt), м	Описание обозначения точки на местности (при наличии)
	X	Y			
1	2	3	4	5	6
8547	937394.03	4239013.28	Аналитический метод	0.10	Закрепление отсутствует
8548	937393.27	4239010.98	Аналитический метод	0.10	Закрепление отсутствует
8549	937392.63	4239008.42	Аналитический метод	0.10	Закрепление отсутствует
8550	937392.04	4239004.45	Аналитический метод	0.10	Закрепление отсутствует
8551	937391.92	4239001.98	Аналитический метод	0.10	Закрепление отсутствует
8552	937392.14	4238998.45	Аналитический метод	0.10	Закрепление отсутствует
8553	937392.56	4238995.73	Аналитический метод	0.10	Закрепление отсутствует
8554	937393.20	4238993.04	Аналитический метод	0.10	Закрепление отсутствует
8555	937394.06	4238990.39	Аналитический метод	0.10	Закрепление отсутствует
8556	937395.04	4238987.99	Аналитический метод	0.10	Закрепление отсутствует
8557	937397.02	4238984.56	Аналитический метод	0.10	Закрепление отсутствует
8558	937398.63	4238982.28	Аналитический метод	0.10	Закрепление отсутствует
8559	937400.42	4238980.14	Аналитический метод	0.10	Закрепление отсутствует
8560	937403.34	4238977.19	Аналитический метод	0.10	Закрепление отсутствует
8561	937405.81	4238973.75	Аналитический метод	0.10	Закрепление отсутствует
8562	937409.07	4238969.92	Аналитический метод	0.10	Закрепление отсутствует
8563	937414.09	4238964.76	Аналитический метод	0.10	Закрепление отсутствует
8564	937431.29	4238953.57	Аналитический метод	0.10	Закрепление отсутствует
8565	937430.01	4238951.57	Аналитический метод	0.10	Закрепление отсутствует
8566	937440.19	4238945.19	Аналитический метод	0.10	Закрепление отсутствует
8567	937545.03	4238877.06	Аналитический метод	0.10	Закрепление отсутствует
8568	937612.16	4238834.53	Аналитический метод	0.10	Закрепление отсутствует
8569	937617.72	4238829.85	Аналитический метод	0.10	Закрепление отсутствует
8570	937621.63	4238826.19	Аналитический метод	0.10	Закрепление отсутствует
8571	937624.07	4238828.33	Аналитический метод	0.10	Закрепление отсутствует

2. Сведения о характерных точках границ объекта					
Обозначение характерных точек границ	Координаты, м		Метод определения координат характерной точки	Средняя квадратическая погрешность положения характерной точки (Mt), м	Описание обозначения точки на местности (при наличии)
	X	Y			
1	2	3	4	5	6
8572	937635.04	4238814.62	Аналитический метод	0.10	Закрепление отсутствует
8573	937639.43	4238808.74	Аналитический метод	0.10	Закрепление отсутствует
8574	937643.47	4238802.79	Аналитический метод	0.10	Закрепление отсутствует
8575	937650.31	4238790.88	Аналитический метод	0.10	Закрепление отсутствует
8576	937653.56	4238784.43	Аналитический метод	0.10	Закрепление отсутствует
8577	937656.62	4238777.34	Аналитический метод	0.10	Закрепление отсутствует
8578	937658.90	4238769.15	Аналитический метод	0.10	Закрепление отсутствует
8579	937661.44	4238758.50	Аналитический метод	0.10	Закрепление отсутствует
8580	937662.81	4238750.77	Аналитический метод	0.10	Закрепление отсутствует
8581	937663.65	4238743.33	Аналитический метод	0.10	Закрепление отсутствует
8582	937664.02	4238736.25	Аналитический метод	0.10	Закрепление отсутствует
8583	937664.01	4238728.68	Аналитический метод	0.10	Закрепление отсутствует
8584	937663.52	4238721.05	Аналитический метод	0.10	Закрепление отсутствует
8585	937662.54	4238713.44	Аналитический метод	0.10	Закрепление отсутствует
8586	937660.97	4238705.28	Аналитический метод	0.10	Закрепление отсутствует
8587	937657.84	4238696.61	Аналитический метод	0.10	Закрепление отсутствует
8588	937654.90	4238689.88	Аналитический метод	0.10	Закрепление отсутствует
8589	937651.57	4238683.35	Аналитический метод	0.10	Закрепление отсутствует
8590	937647.60	4238676.61	Аналитический метод	0.10	Закрепление отсутствует
8591	937642.61	4238670.36	Аналитический метод	0.10	Закрепление отсутствует
8592	937638.56	4238665.92	Аналитический метод	0.10	Закрепление отсутствует
8593	937634.82	4238660.54	Аналитический метод	0.10	Закрепление отсутствует
8594	937629.55	4238653.89	Аналитический метод	0.10	Закрепление отсутствует
8595	937626.36	4238650.86	Аналитический метод	0.10	Закрепление отсутствует
8596	937620.63	4238645.90	Аналитический метод	0.10	Закрепление отсутствует

2. Сведения о характерных точках границ объекта					
Обозначение характерных точек границ	Координаты, м		Метод определения координат характерной точки	Средняя квадратическая погрешность положения характерной точки (Mt), м	Описание обозначения точки на местности (при наличии)
	X	Y			
1	2	3	4	5	6
8597	937614.61	4238641.32	Аналитический метод	0.10	Закрепление отсутствует
8598	937608.32	4238637.13	Аналитический метод	0.10	Закрепление отсутствует
8599	937602.12	4238633.48	Аналитический метод	0.10	Закрепление отсутствует
8600	937594.67	4238629.66	Аналитический метод	0.10	Закрепление отсутствует
8601	937591.22	4238628.12	Аналитический метод	0.10	Закрепление отсутствует
8602	937584.49	4238625.48	Аналитический метод	0.10	Закрепление отсутствует
8603	937577.72	4238623.28	Аналитический метод	0.10	Закрепление отсутствует
8604	937570.85	4238621.38	Аналитический метод	0.10	Закрепление отсутствует
8605	937563.79	4238619.89	Аналитический метод	0.10	Закрепление отсутствует
8606	937556.53	4238618.80	Аналитический метод	0.10	Закрепление отсутствует
8607	937524.11	4238616.05	Аналитический метод	0.10	Закрепление отсутствует
8608	937498.89	4238613.47	Аналитический метод	0.10	Закрепление отсутствует
8609	937473.61	4238612.46	Аналитический метод	0.10	Закрепление отсутствует
8610	937423.82	4238609.37	Аналитический метод	0.10	Закрепление отсутствует
8611	937400.31	4238608.32	Аналитический метод	0.10	Закрепление отсутствует
8612	937363.95	4238605.54	Аналитический метод	0.10	Закрепление отсутствует
8613	937324.49	4238604.06	Аналитический метод	0.10	Закрепление отсутствует
8614	937315.27	4238602.55	Аналитический метод	0.10	Закрепление отсутствует
8615	937308.44	4238599.96	Аналитический метод	0.10	Закрепление отсутствует
8616	937305.23	4238598.49	Аналитический метод	0.10	Закрепление отсутствует
8617	937300.28	4238595.73	Аналитический метод	0.10	Закрепление отсутствует
8618	937295.62	4238593.64	Аналитический метод	0.10	Закрепление отсутствует
8619	937293.38	4238592.33	Аналитический метод	0.10	Закрепление отсутствует
8620	937291.29	4238590.88	Аналитический метод	0.10	Закрепление отсутствует
8621	937289.23	4238589.11	Аналитический метод	0.10	Закрепление отсутствует

2. Сведения о характерных точках границ объекта					
Обозначение характерных точек границ	Координаты, м		Метод определения координат характерной точки	Средняя квадратическая погрешность положения характерной точки (Mt), м	Описание обозначения точки на местности (при наличии)
	X	Y			
1	2	3	4	5	6
8622	937287.56	4238587.39	Аналитический метод	0.10	Закрепление отсутствует
8623	937284.83	4238584.11	Аналитический метод	0.10	Закрепление отсутствует
8624	937283.39	4238582.02	Аналитический метод	0.10	Закрепление отсутствует
8625	937281.57	4238578.76	Аналитический метод	0.10	Закрепление отсутствует
8626	937280.16	4238576.87	Аналитический метод	0.10	Закрепление отсутствует
8627	937278.30	4238573.93	Аналитический метод	0.10	Закрепление отсутствует
8628	937275.89	4238569.07	Аналитический метод	0.10	Закрепление отсутствует
8629	937272.89	4238559.86	Аналитический метод	0.10	Закрепление отсутствует
8630	937274.34	4238552.38	Аналитический метод	0.10	Закрепление отсутствует
8631	937275.05	4238549.71	Аналитический метод	0.10	Закрепление отсутствует
8632	937276.04	4238547.01	Аналитический метод	0.10	Закрепление отсутствует
8633	937277.78	4238543.70	Аналитический метод	0.10	Закрепление отсутствует
8634	937279.05	4238541.77	Аналитический метод	0.10	Закрепление отсутствует
8635	937281.60	4238538.96	Аналитический метод	0.10	Закрепление отсутствует
8636	937283.63	4238537.14	Аналитический метод	0.10	Закрепление отсутствует
8637	937287.09	4238535.16	Аналитический метод	0.10	Закрепление отсутствует
8638	937311.88	4238524.27	Аналитический метод	0.10	Закрепление отсутствует
8639	937327.93	4238512.84	Аналитический метод	0.10	Закрепление отсутствует
8640	937333.53	4238507.40	Аналитический метод	0.10	Закрепление отсутствует
8641	937336.92	4238503.34	Аналитический метод	0.10	Закрепление отсутствует
8642	937374.81	4238483.78	Аналитический метод	0.10	Закрепление отсутствует
8643	937378.72	4238481.96	Аналитический метод	0.10	Закрепление отсутствует
8644	937397.18	4238474.86	Аналитический метод	0.10	Закрепление отсутствует
8645	937420.34	4238465.23	Аналитический метод	0.10	Закрепление отсутствует
8646	937444.87	4238455.56	Аналитический метод	0.10	Закрепление отсутствует

2. Сведения о характерных точках границ объекта					
Обозначение характерных точек границ	Координаты, м		Метод определения координат характерной точки	Средняя квадратическая погрешность положения характерной точки (Mt), м	Описание обозначения точки на местности (при наличии)
	X	Y			
1	2	3	4	5	6
8647	937466.27	4238441.04	Аналитический метод	0.10	Закрепление отсутствует
8648	937487.30	4238430.65	Аналитический метод	0.10	Закрепление отсутствует
8649	937511.13	4238421.72	Аналитический метод	0.10	Закрепление отсутствует
8650	937516.04	4238418.93	Аналитический метод	0.10	Закрепление отсутствует
8651	937533.47	4238410.39	Аналитический метод	0.10	Закрепление отсутствует
8652	937549.84	4238402.96	Аналитический метод	0.10	Закрепление отсутствует
8653	937553.25	4238400.89	Аналитический метод	0.10	Закрепление отсутствует
8654	937557.84	4238397.82	Аналитический метод	0.10	Закрепление отсутствует
8655	937560.98	4238395.89	Аналитический метод	0.10	Закрепление отсутствует
8656	937567.85	4238391.27	Аналитический метод	0.10	Закрепление отсутствует
8657	937574.45	4238386.26	Аналитический метод	0.10	Закрепление отсутствует
8658	937580.77	4238380.85	Аналитический метод	0.10	Закрепление отсутствует
8659	937585.57	4238376.22	Аналитический метод	0.10	Закрепление отсутствует
8660	937591.76	4238369.56	Аналитический метод	0.10	Закрепление отсутствует
8661	937595.43	4238365.20	Аналитический метод	0.10	Закрепление отсутствует
8662	937598.17	4238361.00	Аналитический метод	0.10	Закрепление отсутствует
8663	937609.03	4238354.40	Аналитический метод	0.10	Закрепление отсутствует
8664	937613.11	4238346.98	Аналитический метод	0.10	Закрепление отсутствует
8665	937620.74	4238331.02	Аналитический метод	0.10	Закрепление отсутствует
8666	937626.40	4238316.26	Аналитический метод	0.10	Закрепление отсутствует
8667	937623.08	4238303.38	Аналитический метод	0.10	Закрепление отсутствует
8668	937624.11	4238299.79	Аналитический метод	0.10	Закрепление отсутствует
8669	937625.48	4238292.63	Аналитический метод	0.10	Закрепление отсутствует
8670	937626.53	4238285.13	Аналитический метод	0.10	Закрепление отсутствует
8671	937627.00	4238275.42	Аналитический метод	0.10	Закрепление отсутствует

2. Сведения о характерных точках границ объекта					
Обозначение характерных точек границ	Координаты, м		Метод определения координат характерной точки	Средняя квадратическая погрешность положения характерной точки (Mt), м	Описание обозначения точки на местности (при наличии)
	X	Y			
1	2	3	4	5	6
8672	937626.36	4238269.50	Аналитический метод	0.10	Закрепление отсутствует
8673	937626.16	4238269.51	Аналитический метод	0.10	Закрепление отсутствует
8674	937626.13	4238269.19	Аналитический метод	0.10	Закрепление отсутствует
8675	937626.32	4238269.17	Аналитический метод	0.10	Закрепление отсутствует
8676	937619.75	4238208.66	Аналитический метод	0.10	Закрепление отсутствует
8677	937619.70	4238208.66	Аналитический метод	0.10	Закрепление отсутствует
8678	937619.67	4238208.34	Аналитический метод	0.10	Закрепление отсутствует
8679	937619.71	4238208.33	Аналитический метод	0.10	Закрепление отсутствует
8680	937614.25	4238158.11	Аналитический метод	0.10	Закрепление отсутствует
8681	937606.03	4238080.28	Аналитический метод	0.10	Закрепление отсутствует
8682	937593.51	4237965.27	Аналитический метод	0.10	Закрепление отсутствует
8683	937593.22	4237965.30	Аналитический метод	0.10	Закрепление отсутствует
8684	937593.19	4237964.98	Аналитический метод	0.10	Закрепление отсутствует
8685	937593.48	4237964.94	Аналитический метод	0.10	Закрепление отсутствует
8686	937589.04	4237924.11	Аналитический метод	0.10	Закрепление отсутствует
8687	937588.35	4237924.18	Аналитический метод	0.10	Закрепление отсутствует
8688	937588.22	4237922.93	Аналитический метод	0.10	Закрепление отсутствует
8689	937588.90	4237922.85	Аналитический метод	0.10	Закрепление отсутствует
8690	937587.21	4237907.34	Аналитический метод	0.10	Закрепление отсутствует
8691	937584.82	4237884.95	Аналитический метод	0.10	Закрепление отсутствует
8692	937584.70	4237884.96	Аналитический метод	0.10	Закрепление отсутствует
8693	937584.67	4237884.64	Аналитический метод	0.10	Закрепление отсутствует
8694	937584.79	4237884.62	Аналитический метод	0.10	Закрепление отсутствует
8695	937561.63	4237667.73	Аналитический метод	0.10	Закрепление отсутствует
8696	937554.07	4237598.78	Аналитический метод	0.10	Закрепление отсутствует

2. Сведения о характерных точках границ объекта					
Обозначение характерных точек границ	Координаты, м		Метод определения координат характерной точки	Средняя квадратическая погрешность положения характерной точки (Mt), м	Описание обозначения точки на местности (при наличии)
	X	Y			
1	2	3	4	5	6
8697	937538.88	4237454.04	Аналитический метод	0.10	Закрепление отсутствует
8698	937537.53	4237445.64	Аналитический метод	0.10	Закрепление отсутствует
8699	937537.53	4237444.38	Аналитический метод	0.10	Закрепление отсутствует
8700	937536.39	4237436.89	Аналитический метод	0.10	Закрепление отсутствует
8701	937536.91	4237435.03	Аналитический метод	0.10	Закрепление отсутствует
8702	937534.69	4237413.52	Аналитический метод	0.10	Закрепление отсутствует
8703	937538.60	4237378.16	Аналитический метод	0.10	Закрепление отсутствует
8704	937539.29	4237359.85	Аналитический метод	0.10	Закрепление отсутствует
8705	937542.51	4237335.90	Аналитический метод	0.10	Закрепление отсутствует
8706	937543.95	4237326.52	Аналитический метод	0.10	Закрепление отсутствует
8707	937550.19	4237272.89	Аналитический метод	0.10	Закрепление отсутствует
8708	937550.53	4237265.52	Аналитический метод	0.10	Закрепление отсутствует
8709	937550.76	4237250.32	Аналитический метод	0.10	Закрепление отсутствует
8710	937550.52	4237241.22	Аналитический метод	0.10	Закрепление отсутствует
8711	937549.91	4237232.28	Аналитический метод	0.10	Закрепление отсутствует
8712	937549.10	4237223.36	Аналитический метод	0.10	Закрепление отсутствует
8713	937547.91	4237214.35	Аналитический метод	0.10	Закрепление отсутствует
8714	937546.42	4237205.87	Аналитический метод	0.10	Закрепление отсутствует
8715	937545.78	4237200.94	Аналитический метод	0.10	Закрепление отсутствует
8716	937544.25	4237191.77	Аналитический метод	0.10	Закрепление отсутствует
8717	937544.33	4237190.29	Аналитический метод	0.10	Закрепление отсутствует
8718	937544.03	4237188.37	Аналитический метод	0.10	Закрепление отсутствует
8719	937540.86	4237177.13	Аналитический метод	0.10	Закрепление отсутствует
8720	937551.99	4237168.35	Аналитический метод	0.10	Закрепление отсутствует
8721	937538.64	4237132.03	Аналитический метод	0.10	Закрепление отсутствует

2. Сведения о характерных точках границ объекта					
Обозначение характерных точек границ	Координаты, м		Метод определения координат характерной точки	Средняя квадратическая погрешность положения характерной точки (Mt), м	Описание обозначения точки на местности (при наличии)
	X	Y			
1	2	3	4	5	6
8722	937525.40	4237135.84	Аналитический метод	0.10	Закрепление отсутствует
8723	937523.46	4237130.16	Аналитический метод	0.10	Закрепление отсутствует
8724	937521.76	4237126.73	Аналитический метод	0.10	Закрепление отсутствует
8725	937517.82	4237119.97	Аналитический метод	0.10	Закрепление отсутствует
8726	937513.51	4237113.56	Аналитический метод	0.10	Закрепление отсутствует
8727	937504.55	4237102.33	Аналитический метод	0.10	Закрепление отсутствует
8728	937499.74	4237096.89	Аналитический метод	0.10	Закрепление отсутствует
8729	937494.50	4237091.65	Аналитический метод	0.10	Закрепление отсутствует
8730	937488.94	4237086.76	Аналитический метод	0.10	Закрепление отсутствует
8731	937483.19	4237082.28	Аналитический метод	0.10	Закрепление отсутствует
8732	937477.17	4237078.14	Аналитический метод	0.10	Закрепление отсутствует
8733	937472.61	4237075.38	Аналитический метод	0.10	Закрепление отсутствует
8734	937473.15	4237074.11	Аналитический метод	0.10	Закрепление отсутствует
8735	937455.49	4237065.75	Аналитический метод	0.10	Закрепление отсутствует
8736	937448.64	4237063.09	Аналитический метод	0.10	Закрепление отсутствует
8737	937441.62	4237060.86	Аналитический метод	0.10	Закрепление отсутствует
8738	937434.68	4237059.12	Аналитический метод	0.10	Закрепление отсутствует
8739	937427.67	4237057.58	Аналитический метод	0.10	Закрепление отсутствует
8740	937420.34	4237056.43	Аналитический метод	0.10	Закрепление отсутствует
8741	937412.92	4237055.75	Аналитический метод	0.10	Закрепление отсутствует
8742	937405.01	4237055.53	Аналитический метод	0.10	Закрепление отсутствует
8743	937396.95	4237056.35	Аналитический метод	0.10	Закрепление отсутствует
8744	937378.14	4237059.26	Аналитический метод	0.10	Закрепление отсутствует
8745	937353.07	4237063.52	Аналитический метод	0.10	Закрепление отсутствует
8746	937304.02	4237072.41	Аналитический метод	0.10	Закрепление отсутствует

2. Сведения о характерных точках границ объекта					
Обозначение характерных точек границ	Координаты, м		Метод определения координат характерной точки	Средняя квадратическая погрешность положения характерной точки (Mt), м	Описание обозначения точки на местности (при наличии)
	X	Y			
1	2	3	4	5	6
8747	937279.32	4237076.25	Аналитический метод	0.10	Закрепление отсутствует
8748	937249.74	4237081.40	Аналитический метод	0.10	Закрепление отсутствует
8749	937242.90	4237080.64	Аналитический метод	0.10	Закрепление отсутствует
8750	937239.39	4237080.05	Аналитический метод	0.10	Закрепление отсутствует
8751	937235.38	4237079.07	Аналитический метод	0.10	Закрепление отсутствует
8752	937225.97	4237078.24	Аналитический метод	0.10	Закрепление отсутствует
8753	937223.29	4237077.72	Аналитический метод	0.10	Закрепление отсутствует
8754	937220.66	4237076.99	Аналитический метод	0.10	Закрепление отсутствует
8755	937218.13	4237076.08	Аналитический метод	0.10	Закрепление отсутствует
8756	937215.74	4237074.98	Аналитический метод	0.10	Закрепление отсутствует
8757	937213.41	4237073.70	Аналитический метод	0.10	Закрепление отсутствует
8758	937211.19	4237072.24	Аналитический метод	0.10	Закрепление отсутствует
8759	937209.09	4237070.61	Аналитический метод	0.10	Закрепление отсутствует
8760	937204.80	4237066.53	Аналитический метод	0.10	Закрепление отсутствует
8761	937203.04	4237064.58	Аналитический метод	0.10	Закрепление отсутствует
8762	937200.66	4237061.40	Аналитический метод	0.10	Закрепление отсутствует
8763	937198.64	4237057.95	Аналитический метод	0.10	Закрепление отсутствует
8764	937197.53	4237055.57	Аналитический метод	0.10	Закрепление отсутствует
8765	937196.70	4237053.13	Аналитический метод	0.10	Закрепление отсутствует
8766	937196.02	4237050.50	Аналитический метод	0.10	Закрепление отсутствует
8767	937195.38	4237046.47	Аналитический метод	0.10	Закрепление отсутствует
8768	937195.21	4237043.75	Аналитический метод	0.10	Закрепление отсутствует
8769	937195.58	4237030.20	Аналитический метод	0.10	Закрепление отсутствует
8770	937197.40	4237026.21	Аналитический метод	0.10	Закрепление отсутствует
8771	937199.95	4237022.16	Аналитический метод	0.10	Закрепление отсутствует

2. Сведения о характерных точках границ объекта					
Обозначение характерных точек границ	Координаты, м		Метод определения координат характерной точки	Средняя квадратическая погрешность положения характерной точки (Mt), м	Описание обозначения точки на местности (при наличии)
	X	Y			
1	2	3	4	5	6
8772	937201.58	4237017.55	Аналитический метод	0.10	Закрепление отсутствует
8773	937203.76	4237012.77	Аналитический метод	0.10	Закрепление отсутствует
8774	937207.02	4237006.69	Аналитический метод	0.10	Закрепление отсутствует
8775	937222.92	4236989.04	Аналитический метод	0.10	Закрепление отсутствует
8776	937239.49	4236970.12	Аналитический метод	0.10	Закрепление отсутствует
8777	937255.83	4236951.13	Аналитический метод	0.10	Закрепление отсутствует
8778	937263.43	4236941.86	Аналитический метод	0.10	Закрепление отсутствует
8779	937264.05	4236942.39	Аналитический метод	0.10	Закрепление отсутствует
8780	937285.96	4236918.38	Аналитический метод	0.10	Закрепление отсутствует
8781	937323.93	4236878.47	Аналитический метод	0.10	Закрепление отсутствует
8782	937340.76	4236859.65	Аналитический метод	0.10	Закрепление отсутствует
8783	937357.21	4236841.04	Аналитический метод	0.10	Закрепление отсутствует
8784	937374.35	4236822.82	Аналитический метод	0.10	Закрепление отсутствует
8785	937391.10	4236803.83	Аналитический метод	0.10	Закрепление отсутствует
8786	937412.85	4236778.22	Аналитический метод	0.10	Закрепление отсутствует
8787	937423.00	4236764.51	Аналитический метод	0.10	Закрепление отсутствует
8788	937424.85	4236764.39	Аналитический метод	0.10	Закрепление отсутствует
8789	937431.89	4236758.23	Аналитический метод	0.10	Закрепление отсутствует
8790	937437.17	4236761.59	Аналитический метод	0.10	Закрепление отсутствует
8791	937454.35	4236734.60	Аналитический метод	0.10	Закрепление отсутствует
8792	937449.02	4236731.20	Аналитический метод	0.10	Закрепление отсутствует
8793	937451.96	4236723.68	Аналитический метод	0.10	Закрепление отсутствует
8794	937455.36	4236712.91	Аналитический метод	0.10	Закрепление отсутствует
8795	937457.31	4236705.26	Аналитический метод	0.10	Закрепление отсутствует
8796	937458.64	4236698.26	Аналитический метод	0.10	Закрепление отсутствует

2. Сведения о характерных точках границ объекта					
Обозначение характерных точек границ	Координаты, м		Метод определения координат характерной точки	Средняя квадратическая погрешность положения характерной точки (Mt), м	Описание обозначения точки на местности (при наличии)
	X	Y			
1	2	3	4	5	6
8797	937459.56	4236690.05	Аналитический метод	0.10	Закрепление отсутствует
8798	937445.91	4236562.38	Аналитический метод	0.10	Закрепление отсутствует
8799	937440.26	4236503.96	Аналитический метод	0.10	Закрепление отсутствует
8800	937434.44	4236445.56	Аналитический метод	0.10	Закрепление отсутствует
8801	937430.56	4236410.65	Аналитический метод	0.10	Закрепление отсутствует
8802	937424.28	4236361.17	Аналитический метод	0.10	Закрепление отсутствует
8803	937422.18	4236336.73	Аналитический метод	0.10	Закрепление отсутствует
8804	937420.84	4236311.72	Аналитический метод	0.10	Закрепление отсутствует
8805	937416.27	4236261.84	Аналитический метод	0.10	Закрепление отсутствует
8806	937415.77	4236253.77	Аналитический метод	0.10	Закрепление отсутствует
8807	937408.98	4236191.39	Аналитический метод	0.10	Закрепление отсутствует
8808	937402.45	4236124.17	Аналитический метод	0.10	Закрепление отсутствует
8809	937388.45	4235990.79	Аналитический метод	0.10	Закрепление отсутствует
8810	937446.68	4235984.82	Аналитический метод	0.10	Закрепление отсутствует
8811	937548.20	4235974.96	Аналитический метод	0.10	Закрепление отсутствует
8812	937543.17	4235923.20	Аналитический метод	0.10	Закрепление отсутствует
8813	937441.65	4235933.07	Аналитический метод	0.10	Закрепление отсутствует
8814	937446.10	4235978.85	Аналитический метод	0.10	Закрепление отсутствует
8815	937387.83	4235984.82	Аналитический метод	0.10	Закрепление отсутствует
8816	937382.57	4235933.41	Аналитический метод	0.10	Закрепление отсутствует
8817	937376.50	4235871.89	Аналитический метод	0.10	Закрепление отсутствует
8818	937357.18	4235682.84	Аналитический метод	0.10	Закрепление отсутствует
8819	937337.25	4235484.57	Аналитический метод	0.10	Закрепление отсутствует
8820	937334.65	4235478.37	Аналитический метод	0.10	Закрепление отсутствует
8821	937331.62	4235472.35	Аналитический метод	0.10	Закрепление отсутствует

2. Сведения о характерных точках границ объекта					
Обозначение характерных точек границ	Координаты, м		Метод определения координат характерной точки	Средняя квадратическая погрешность положения характерной точки (Mt), м	Описание обозначения точки на местности (при наличии)
	X	Y			
1	2	3	4	5	6
8822	937332.46	4235464.10	Аналитический метод	0.10	Закрепление отсутствует
8823	937340.15	4235443.78	Аналитический метод	0.10	Закрепление отсутствует
8824	937339.49	4235442.91	Аналитический метод	0.10	Закрепление отсутствует
8825	937339.64	4235442.79	Аналитический метод	0.10	Закрепление отсутствует
8826	937334.25	4235440.86	Аналитический метод	0.10	Закрепление отсутствует
8827	937341.24	4235413.78	Аналитический метод	0.10	Закрепление отсутствует
8828	937315.60	4235403.72	Аналитический метод	0.10	Закрепление отсутствует
8829	937301.98	4235429.02	Аналитический метод	0.10	Закрепление отсутствует
8830	937251.93	4235410.57	Аналитический метод	0.10	Закрепление отсутствует
8831	937249.31	4235417.11	Аналитический метод	0.10	Закрепление отсутствует
8832	937203.99	4235400.44	Аналитический метод	0.10	Закрепление отсутствует
8833	937149.03	4235379.82	Аналитический метод	0.10	Закрепление отсутствует
8834	937084.14	4235355.84	Аналитический метод	0.10	Закрепление отсутствует
8835	937058.34	4235332.52	Аналитический метод	0.10	Закрепление отсутствует
8836	937049.48	4235329.37	Аналитический метод	0.10	Закрепление отсутствует
8837	937040.28	4235339.55	Аналитический метод	0.10	Закрепление отсутствует
8838	936606.25	4235178.78	Аналитический метод	0.10	Закрепление отсутствует
8839	936546.69	4235157.03	Аналитический метод	0.10	Закрепление отсутствует
8840	936405.04	4235104.49	Аналитический метод	0.10	Закрепление отсутствует
8841	936374.95	4235093.59	Аналитический метод	0.10	Закрепление отсутствует
8842	936313.43	4235070.47	Аналитический метод	0.10	Закрепление отсутствует
8843	936275.83	4235056.75	Аналитический метод	0.10	Закрепление отсутствует
8844	936236.20	4235042.66	Аналитический метод	0.10	Закрепление отсутствует
8845	936174.97	4235019.85	Аналитический метод	0.10	Закрепление отсутствует
8846	936114.32	4234997.71	Аналитический метод	0.10	Закрепление отсутствует

2. Сведения о характерных точках границ объекта					
Обозначение характерных точек границ	Координаты, м		Метод определения координат характерной точки	Средняя квадратическая погрешность положения характерной точки (Mt), м	Описание обозначения точки на местности (при наличии)
	X	Y			
1	2	3	4	5	6
8847	936054.17	4234975.41	Аналитический метод	0.10	Закрепление отсутствует
8848	935997.66	4234954.74	Аналитический метод	0.10	Закрепление отсутствует
8849	935997.60	4234954.91	Аналитический метод	0.10	Закрепление отсутствует
8850	935997.30	4234954.81	Аналитический метод	0.10	Закрепление отсутствует
8851	935997.36	4234954.63	Аналитический метод	0.10	Закрепление отсутствует
8852	935927.52	4234929.09	Аналитический метод	0.10	Закрепление отсутствует
8853	935862.60	4234905.05	Аналитический метод	0.10	Закрепление отсутствует
8854	935735.82	4234858.42	Аналитический метод	0.10	Закрепление отсутствует
8855	935678.88	4234836.80	Аналитический метод	0.10	Закрепление отсутствует
8856	935681.54	4234830.31	Аналитический метод	0.10	Закрепление отсутствует
8857	935657.04	4234821.05	Аналитический метод	0.10	Закрепление отсутствует
8858	935651.56	4234819.22	Аналитический метод	0.10	Закрепление отсутствует
8859	935609.65	4234803.50	Аналитический метод	0.10	Закрепление отсутствует
8860	935612.13	4234796.88	Аналитический метод	0.10	Закрепление отсутствует
8861	935617.80	4234771.09	Аналитический метод	0.10	Закрепление отсутствует
8862	935592.45	4234761.61	Аналитический метод	0.10	Закрепление отсутствует
8863	935579.81	4234784.80	Аналитический метод	0.10	Закрепление отсутствует
8864	935577.34	4234791.41	Аналитический метод	0.10	Закрепление отсутствует
8865	935533.57	4234774.97	Аналитический метод	0.10	Закрепление отсутствует
8866	935491.96	4234759.53	Аналитический метод	0.10	Закрепление отсутствует
8867	935489.36	4234766.19	Аналитический метод	0.10	Закрепление отсутствует
8868	935432.01	4234744.75	Аналитический метод	0.10	Закрепление отсутствует
8869	935385.05	4234727.13	Аналитический метод	0.10	Закрепление отсутствует
8870	935384.76	4234727.03	Аналитический метод	0.10	Закрепление отсутствует
8871	935323.83	4234704.15	Аналитический метод	0.10	Закрепление отсутствует

2. Сведения о характерных точках границ объекта					
Обозначение характерных точек границ	Координаты, м		Метод определения координат характерной точки	Средняя квадратическая погрешность положения характерной точки (Mt), м	Описание обозначения точки на местности (при наличии)
	X	Y			
1	2	3	4	5	6
8872	935323.79	4234704.26	Аналитический метод	0.10	Закрепление отсутствует
8873	935323.49	4234704.15	Аналитический метод	0.10	Закрепление отсутствует
8874	935323.53	4234704.03	Аналитический метод	0.10	Закрепление отсутствует
8875	935310.66	4234699.21	Аналитический метод	0.10	Закрепление отсутствует
8876	935262.55	4234681.30	Аналитический метод	0.10	Закрепление отсутствует
8877	935262.49	4234681.46	Аналитический метод	0.10	Закрепление отсутствует
8878	935262.19	4234681.35	Аналитический метод	0.10	Закрепление отсутствует
8879	935262.24	4234681.19	Аналитический метод	0.10	Закрепление отсутствует
8880	935201.26	4234658.49	Аналитический метод	0.10	Закрепление отсутствует
8881	935201.20	4234658.65	Аналитический метод	0.10	Закрепление отсутствует
8882	935200.90	4234658.54	Аналитический метод	0.10	Закрепление отсутствует
8883	935200.95	4234658.38	Аналитический метод	0.10	Закрепление отсутствует
8884	935139.97	4234635.68	Аналитический метод	0.10	Закрепление отсутствует
8885	935139.92	4234635.80	Аналитический метод	0.10	Закрепление отсутствует
8886	935139.62	4234635.70	Аналитический метод	0.10	Закрепление отсутствует
8887	935139.66	4234635.57	Аналитический метод	0.10	Закрепление отсутствует
8888	935129.65	4234631.84	Аналитический метод	0.10	Закрепление отсутствует
8889	935069.18	4234609.08	Аналитический метод	0.10	Закрепление отсутствует
8890	935009.08	4234586.25	Аналитический метод	0.10	Закрепление отсутствует
8891	934947.97	4234563.53	Аналитический метод	0.10	Закрепление отсутствует
8892	934524.08	4234403.79	Аналитический метод	0.10	Закрепление отсутствует
8893	934464.19	4234381.67	Аналитический метод	0.10	Закрепление отсутствует
8894	934410.16	4234361.00	Аналитический метод	0.10	Закрепление отсутствует
8895	934309.49	4234323.79	Аналитический метод	0.10	Закрепление отсутствует
8896	934312.76	4234310.55	Аналитический метод	0.10	Закрепление отсутствует

2. Сведения о характерных точках границ объекта					
Обозначение характерных точек границ	Координаты, м		Метод определения координат характерной точки	Средняя квадратическая погрешность положения характерной точки (Mt), м	Описание обозначения точки на местности (при наличии)
	X	Y			
1	2	3	4	5	6
8897	934290.00	4234302.52	Аналитический метод	0.10	Закрепление отсутствует
8898	934283.04	4234313.24	Аналитический метод	0.10	Закрепление отсутствует
8899	934260.64	4234305.52	Аналитический метод	0.10	Закрепление отсутствует
8900	934113.18	4234249.56	Аналитический метод	0.10	Закрепление отсутствует
8901	934109.08	4234248.28	Аналитический метод	0.10	Закрепление отсутствует
8902	934085.97	4234239.53	Аналитический метод	0.10	Закрепление отсутствует
8903	934062.52	4234231.04	Аналитический метод	0.10	Закрепление отсутствует
8904	934027.88	4234217.64	Аналитический метод	0.10	Закрепление отсутствует
8905	934028.05	4234217.16	Аналитический метод	0.10	Закрепление отсутствует
8906	933979.18	4234199.14	Аналитический метод	0.10	Закрепление отсутствует
8907	933904.78	4234171.45	Аналитический метод	0.10	Закрепление отсутствует
8908	933900.67	4234159.52	Аналитический метод	0.10	Закрепление отсутствует
8909	933866.65	4234144.72	Аналитический метод	0.10	Закрепление отсутствует
8910	933860.14	4234154.93	Аналитический метод	0.10	Закрепление отсутствует
8911	933845.28	4234149.42	Аналитический метод	0.10	Закрепление отсутствует
8912	933789.17	4234128.01	Аналитический метод	0.10	Закрепление отсутствует
8913	933672.43	4234084.01	Аналитический метод	0.10	Закрепление отсутствует
8914	933612.65	4234061.74	Аналитический метод	0.10	Закрепление отсутствует
8915	933366.98	4233969.27	Аналитический метод	0.10	Закрепление отсутствует
8916	933297.76	4233943.92	Аналитический метод	0.10	Закрепление отсутствует
8917	933228.47	4233918.07	Аналитический метод	0.10	Закрепление отсутствует
8918	933158.33	4233891.62	Аналитический метод	0.10	Закрепление отсутствует
8919	933081.49	4233862.08	Аналитический метод	0.10	Закрепление отсутствует
8920	932882.97	4233787.40	Аналитический метод	0.10	Закрепление отсутствует
8921	932713.65	4233724.99	Аналитический метод	0.10	Закрепление отсутствует

2. Сведения о характерных точках границ объекта					
Обозначение характерных точек границ	Координаты, м		Метод определения координат характерной точки	Средняя квадратическая погрешность положения характерной точки (Mt), м	Описание обозначения точки на местности (при наличии)
	X	Y			
1	2	3	4	5	6
8922	932716.12	4233718.39	Аналитический метод	0.10	Закрепление отсутствует
8923	932694.35	4233710.18	Аналитический метод	0.10	Закрепление отсутствует
8924	932689.90	4233708.71	Аналитический метод	0.10	Закрепление отсутствует
8925	932656.45	4233696.32	Аналитический метод	0.10	Закрепление отсутствует
8926	932662.33	4233670.34	Аналитический метод	0.10	Закрепление отсутствует
8927	932637.01	4233660.70	Аналитический метод	0.10	Закрепление отсутствует
8928	932624.03	4233684.32	Аналитический метод	0.10	Закрепление отсутствует
8929	932575.60	4233666.38	Аналитический метод	0.10	Закрепление отсутствует
8930	932533.02	4233650.86	Аналитический метод	0.10	Закрепление отсутствует
8931	932530.02	4233656.93	Аналитический метод	0.10	Закрепление отсутствует
8932	932363.13	4233595.12	Аналитический метод	0.10	Закрепление отсутствует
8933	932329.59	4233583.15	Аналитический метод	0.10	Закрепление отсутствует
8934	932315.66	4233577.81	Аналитический метод	0.10	Закрепление отсутствует
8935	932282.52	4233565.57	Аналитический метод	0.10	Закрепление отсутствует
8936	932258.87	4233557.78	Аналитический метод	0.10	Закрепление отсутствует
8937	932212.50	4233539.77	Аналитический метод	0.10	Закрепление отсутствует
8938	932141.91	4233514.03	Аналитический метод	0.10	Закрепление отсутствует
8939	932119.24	4233505.49	Аналитический метод	0.10	Закрепление отсутствует
8940	932077.23	4233490.14	Аналитический метод	0.10	Закрепление отсутствует
8941	932047.76	4233479.82	Аналитический метод	0.10	Закрепление отсутствует
8942	932024.64	4233471.44	Аналитический метод	0.10	Закрепление отсутствует
8943	932001.75	4233461.84	Аналитический метод	0.10	Закрепление отсутствует
8944	931969.20	4233449.05	Аналитический метод	0.10	Закрепление отсутствует
8945	931944.22	4233440.06	Аналитический метод	0.10	Закрепление отсутствует
8946	931881.51	4233416.99	Аналитический метод	0.10	Закрепление отсутствует

2. Сведения о характерных точках границ объекта					
Обозначение характерных точек границ	Координаты, м		Метод определения координат характерной точки	Средняя квадратическая погрешность положения характерной точки (Mt), м	Описание обозначения точки на местности (при наличии)
	X	Y			
1	2	3	4	5	6
8947	931823.10	4233395.04	Аналитический метод	0.10	Закрепление отсутствует
8948	931709.20	4233353.04	Аналитический метод	0.10	Закрепление отсутствует
8949	931657.72	4233333.56	Аналитический метод	0.10	Закрепление отсутствует
8950	931609.84	4233315.94	Аналитический метод	0.10	Закрепление отсутствует
8951	931561.82	4233298.03	Аналитический метод	0.10	Закрепление отсутствует
8952	931500.15	4233275.37	Аналитический метод	0.10	Закрепление отсутствует
8953	931144.28	4233143.57	Аналитический метод	0.10	Закрепление отсутствует
8954	931082.82	4233120.42	Аналитический метод	0.10	Закрепление отсутствует
8955	931022.10	4233098.09	Аналитический метод	0.10	Закрепление отсутствует
8956	930961.34	4233075.26	Аналитический метод	0.10	Закрепление отсутствует
8957	930777.45	4233006.92	Аналитический метод	0.10	Закрепление отсутствует
8958	930655.65	4232961.33	Аналитический метод	0.10	Закрепление отсутствует
8959	930593.90	4232938.68	Аналитический метод	0.10	Закрепление отсутствует
8960	930472.20	4232893.38	Аналитический метод	0.10	Закрепление отсутствует
8961	930412.03	4232870.77	Аналитический метод	0.10	Закрепление отсутствует
8962	930350.80	4232848.03	Аналитический метод	0.10	Закрепление отсутствует
8963	930289.96	4232825.17	Аналитический метод	0.10	Закрепление отсутствует
8964	930168.00	4232779.90	Аналитический метод	0.10	Закрепление отсутствует
8965	930108.08	4232757.44	Аналитический метод	0.10	Закрепление отсутствует
8966	930046.72	4232734.80	Аналитический метод	0.10	Закрепление отсутствует
8967	929983.30	4232711.18	Аналитический метод	0.10	Закрепление отсутствует
8968	929922.42	4232688.29	Аналитический метод	0.10	Закрепление отсутствует
8969	929861.62	4232665.84	Аналитический метод	0.10	Закрепление отсутствует
8970	929804.12	4232644.15	Аналитический метод	0.10	Закрепление отсутствует
8971	929744.05	4232621.80	Аналитический метод	0.10	Закрепление отсутствует

2. Сведения о характерных точках границ объекта					
Обозначение характерных точек границ	Координаты, м		Метод определения координат характерной точки	Средняя квадратическая погрешность положения характерной точки (Mt), м	Описание обозначения точки на местности (при наличии)
	X	Y			
1	2	3	4	5	6
8972	929680.99	4232598.14	Аналитический метод	0.10	Закрепление отсутствует
8973	929620.71	4232575.92	Аналитический метод	0.10	Закрепление отсутствует
8974	929560.55	4232553.39	Аналитический метод	0.10	Закрепление отсутствует
8975	929498.53	4232530.54	Аналитический метод	0.10	Закрепление отсутствует
8976	929317.57	4232463.22	Аналитический метод	0.10	Закрепление отсутствует
8977	929255.85	4232440.50	Аналитический метод	0.10	Закрепление отсутствует
8978	929221.16	4232427.53	Аналитический метод	0.10	Закрепление отсутствует
8979	929182.83	4232420.32	Аналитический метод	0.10	Закрепление отсутствует
8980	929181.40	4232419.72	Аналитический метод	0.10	Закрепление отсутствует
8981	929183.68	4232414.71	Аналитический метод	0.10	Закрепление отсутствует
8982	929169.25	4232408.15	Аналитический метод	0.10	Закрепление отсутствует
8983	929153.63	4232404.20	Аналитический метод	0.10	Закрепление отсутствует
8984	929150.91	4232401.14	Аналитический метод	0.10	Закрепление отсутствует
8985	929149.35	4232398.98	Аналитический метод	0.10	Закрепление отсутствует
8986	929147.96	4232396.72	Аналитический метод	0.10	Закрепление отсутствует
8987	929144.80	4232389.77	Аналитический метод	0.10	Закрепление отсутствует
8988	929143.82	4232387.07	Аналитический метод	0.10	Закрепление отсутствует
8989	929143.06	4232384.28	Аналитический метод	0.10	Закрепление отсутствует
8990	929142.33	4232380.21	Аналитический метод	0.10	Закрепление отсутствует
8991	929141.43	4232377.42	Аналитический метод	0.10	Закрепление отсутствует
8992	929140.56	4232373.94	Аналитический метод	0.10	Закрепление отсутствует
8993	929139.39	4232365.48	Аналитический метод	0.10	Закрепление отсутствует
8994	929142.39	4232328.13	Аналитический метод	0.10	Закрепление отсутствует
8995	929144.16	4232308.44	Аналитический метод	0.10	Закрепление отсутствует
8996	929127.70	4232053.78	Аналитический метод	0.10	Закрепление отсутствует

2. Сведения о характерных точках границ объекта					
Обозначение характерных точек границ	Координаты, м		Метод определения координат характерной точки	Средняя квадратическая погрешность положения характерной точки (Mt), м	Описание обозначения точки на местности (при наличии)
	X	Y			
1	2	3	4	5	6
8997	929134.74	4232053.70	Аналитический метод	0.10	Закрепление отсутствует
8998	929132.75	4232023.94	Аналитический метод	0.10	Закрепление отсутствует
8999	929132.48	4232016.87	Аналитический метод	0.10	Закрепление отсутствует
9000	929130.66	4231988.79	Аналитический метод	0.10	Закрепление отсутствует
9001	929155.57	4231983.43	Аналитический метод	0.10	Закрепление отсутствует
9002	929155.05	4231957.36	Аналитический метод	0.10	Закрепление отсутствует
9003	929128.37	4231953.08	Аналитический метод	0.10	Закрепление отсутствует
9004	929124.96	4231900.04	Аналитический метод	0.10	Закрепление отсутствует
9005	929122.30	4231863.55	Аналитический метод	0.10	Закрепление отсутствует
9006	929115.25	4231864.13	Аналитический метод	0.10	Закрепление отсутствует
9007	929111.62	4231810.04	Аналитический метод	0.10	Закрепление отсутствует
9008	929118.46	4231810.03	Аналитический метод	0.10	Закрепление отсутствует
9009	929116.71	4231782.32	Аналитический метод	0.10	Закрепление отсутствует
9010	929113.33	4231732.41	Аналитический метод	0.10	Закрепление отсутствует
9011	929117.81	4231731.03	Аналитический метод	0.10	Закрепление отсутствует
9012	929122.39	4231730.07	Аналитический метод	0.10	Закрепление отсутствует
9013	929139.09	4231725.65	Аналитический метод	0.10	Закрепление отсутствует
9014	929137.72	4231699.56	Аналитический метод	0.10	Закрепление отсутствует
9015	929119.94	4231697.63	Аналитический метод	0.10	Закрепление отсутствует
9016	929110.95	4231697.49	Аналитический метод	0.10	Закрепление отсутствует
9017	929102.05	4231566.76	Аналитический метод	0.10	Закрепление отсутствует
9018	929129.79	4231561.88	Аналитический метод	0.10	Закрепление отсутствует
9019	929128.14	4231534.21	Аналитический метод	0.10	Закрепление отсутствует
9020	929099.73	4231532.74	Аналитический метод	0.10	Закрепление отсутствует
9021	929092.90	4231433.90	Аналитический метод	0.10	Закрепление отсутствует

2. Сведения о характерных точках границ объекта					
Обозначение характерных точек границ	Координаты, м		Метод определения координат характерной точки	Средняя квадратическая погрешность положения характерной точки (Mt), м	Описание обозначения точки на местности (при наличии)
	X	Y			
1	2	3	4	5	6
9022	929087.94	4231434.58	Аналитический метод	0.10	Закрепление отсутствует
9023	929087.93	4231434.59	Аналитический метод	0.10	Закрепление отсутствует
9024	929076.51	4231457.95	Аналитический метод	0.10	Закрепление отсутствует
9025	929081.67	4231532.60	Аналитический метод	0.10	Закрепление отсутствует
9026	929077.45	4231532.85	Аналитический метод	0.10	Закрепление отсутствует
9027	929072.56	4231532.86	Аналитический метод	0.10	Закрепление отсутствует
9028	929067.69	4231532.29	Аналитический метод	0.10	Закрепление отсутствует
9029	929062.93	4231531.15	Аналитический метод	0.10	Закрепление отсутствует
9030	929058.33	4231529.47	Аналитический метод	0.10	Закрепление отсутствует
9031	929053.96	4231527.26	Аналитический метод	0.10	Закрепление отсутствует
9032	929049.89	4231524.55	Аналитический метод	0.10	Закрепление отсутствует
9033	929046.15	4231521.39	Аналитический метод	0.10	Закрепление отсутствует
9034	929042.81	4231517.80	Аналитический метод	0.10	Закрепление отсутствует
9035	929005.91	4231468.52	Аналитический метод	0.10	Закрепление отсутствует
9036	929009.04	4231467.32	Аналитический метод	0.10	Закрепление отсутствует
9037	929007.23	4231462.67	Аналитический метод	0.10	Закрепление отсутствует
9038	929019.99	4231458.58	Аналитический метод	0.10	Закрепление отсутствует
9039	929028.52	4231454.87	Аналитический метод	0.10	Закрепление отсутствует
9040	929043.77	4231447.42	Аналитический метод	0.10	Закрепление отсутствует
9041	929046.14	4231446.07	Аналитический метод	0.10	Закрепление отсутствует
9042	929051.89	4231442.26	Аналитический метод	0.10	Закрепление отсутствует
9043	929057.27	4231437.98	Аналитический метод	0.10	Закрепление отсутствует
9044	929062.11	4231433.43	Аналитический метод	0.10	Закрепление отсутствует
9045	929066.56	4231428.50	Аналитический метод	0.10	Закрепление отсутствует
9046	929070.69	4231423.07	Аналитический метод	0.10	Закрепление отсутствует

2. Сведения о характерных точках границ объекта					
Обозначение характерных точек границ	Координаты, м		Метод определения координат характерной точки	Средняя квадратическая погрешность положения характерной точки (Mt), м	Описание обозначения точки на местности (при наличии)
	X	Y			
1	2	3	4	5	6
9047	929072.62	4231419.78	Аналитический метод	0.10	Закрепление отсутствует
9048	929075.37	4231414.31	Аналитический метод	0.10	Закрепление отсутствует
9049	929077.68	4231408.66	Аналитический метод	0.10	Закрепление отсутствует
9050	929079.56	4231402.88	Аналитический метод	0.10	Закрепление отсутствует
9051	929080.98	4231397.00	Аналитический метод	0.10	Закрепление отсутствует
9052	929082.53	4231386.62	Аналитический метод	0.10	Закрепление отсутствует
9053	929081.97	4231378.70	Аналитический метод	0.10	Закрепление отсутствует
9054	929080.80	4231378.47	Аналитический метод	0.10	Закрепление отсутствует
9055	929078.57	4231338.84	Аналитический метод	0.10	Закрепление отсутствует
9056	929075.10	4231287.38	Аналитический метод	0.10	Закрепление отсутствует
9057	929071.96	4231237.64	Аналитический метод	0.10	Закрепление отсутствует
9058	929070.75	4231212.63	Аналитический метод	0.10	Закрепление отсутствует
9059	929069.10	4231187.52	Аналитический метод	0.10	Закрепление отсутствует
9060	929061.63	4231087.87	Аналитический метод	0.10	Закрепление отсутствует
9061	929060.88	4231073.53	Аналитический метод	0.10	Закрепление отсутствует
9062	929060.86	4231073.21	Аналитический метод	0.10	Закрепление отсутствует
9063	929060.34	4231062.98	Аналитический метод	0.10	Закрепление отсутствует
9064	929058.72	4231038.10	Аналитический метод	0.10	Закрепление отсутствует
9065	929058.29	4231027.92	Аналитический метод	0.10	Закрепление отсутствует
9066	929052.71	4230949.89	Аналитический метод	0.10	Закрепление отсутствует
9067	929052.70	4230949.57	Аналитический метод	0.10	Закрепление отсутствует
9068	929052.02	4230940.18	Аналитический метод	0.10	Закрепление отсутствует
9069	929048.21	4230880.36	Аналитический метод	0.10	Закрепление отсутствует
9070	929044.41	4230826.10	Аналитический метод	0.10	Закрепление отсутствует
9071	929044.17	4230826.10	Аналитический метод	0.10	Закрепление отсутствует

2. Сведения о характерных точках границ объекта					
Обозначение характерных точек границ	Координаты, м		Метод определения координат характерной точки	Средняя квадратическая погрешность положения характерной точки (Mt), м	Описание обозначения точки на местности (при наличии)
	X	Y			
1	2	3	4	5	6
9072	929044.15	4230825.78	Аналитический метод	0.10	Закрепление отсутствует
9073	929044.38	4230825.77	Аналитический метод	0.10	Закрепление отсутствует
9074	929043.83	4230817.92	Аналитический метод	0.10	Закрепление отсутствует
9075	929041.13	4230769.19	Аналитический метод	0.10	Закрепление отсутствует
9076	929035.19	4230689.04	Аналитический метод	0.10	Закрепление отсутствует
9077	929034.71	4230671.42	Аналитический метод	0.10	Закрепление отсутствует
9078	929027.95	4230549.85	Аналитический метод	0.10	Закрепление отсутствует
9079	929027.81	4230549.85	Аналитический метод	0.10	Закрепление отсутствует
9080	929027.80	4230549.53	Аналитический метод	0.10	Закрепление отсутствует
9081	929027.93	4230549.52	Аналитический метод	0.10	Закрепление отсутствует
9082	929027.33	4230538.84	Аналитический метод	0.10	Закрепление отсутствует
9083	929026.05	4230525.96	Аналитический метод	0.10	Закрепление отсутствует
9084	929025.54	4230514.56	Аналитический метод	0.10	Закрепление отсутствует
9085	929025.47	4230506.95	Аналитический метод	0.10	Закрепление отсутствует
9086	929014.17	4230306.59	Аналитический метод	0.10	Закрепление отсутствует
9087	929012.77	4230289.38	Аналитический метод	0.10	Закрепление отсутствует
9088	929011.41	4230264.69	Аналитический метод	0.10	Закрепление отсутствует
9089	929010.22	4230232.60	Аналитический метод	0.10	Закрепление отсутствует
9090	929009.80	4230224.39	Аналитический метод	0.10	Закрепление отсутствует
9091	929009.48	4230224.33	Аналитический метод	0.10	Закрепление отсутствует
9092	929009.71	4230223.08	Аналитический метод	0.10	Закрепление отсутствует
9093	929008.45	4230197.72	Аналитический метод	0.10	Закрепление отсутствует
9094	929009.16	4230196.76	Аналитический метод	0.10	Закрепление отсутствует
9095	929009.00	4230192.77	Аналитический метод	0.10	Закрепление отсутствует
9096	929013.11	4230182.57	Аналитический метод	0.10	Закрепление отсутствует

2. Сведения о характерных точках границ объекта					
Обозначение характерных точек границ	Координаты, м		Метод определения координат характерной точки	Средняя квадратическая погрешность положения характерной точки (Mt), м	Описание обозначения точки на местности (при наличии)
	X	Y			
1	2	3	4	5	6
9097	929012.44	4230147.94	Аналитический метод	0.10	Закрепление отсутствует
9098	929009.17	4230138.58	Аналитический метод	0.10	Закрепление отсутствует
9099	929009.81	4230134.57	Аналитический метод	0.10	Закрепление отсутствует
9100	929013.00	4230117.64	Аналитический метод	0.10	Закрепление отсутствует
9101	929014.27	4230112.39	Аналитический метод	0.10	Закрепление отсутствует
9102	929014.67	4230105.05	Аналитический метод	0.10	Закрепление отсутствует
9103	929014.53	4230097.85	Аналитический метод	0.10	Закрепление отсутствует
9104	929017.63	4230096.65	Аналитический метод	0.10	Закрепление отсутствует
9105	929017.86	4230087.99	Аналитический метод	0.10	Закрепление отсутствует
9106	929009.34	4230065.88	Аналитический метод	0.10	Закрепление отсутствует
9107	929002.51	4230068.50	Аналитический метод	0.10	Закрепление отсутствует
9108	928999.56	4230065.21	Аналитический метод	0.10	Закрепление отсутствует
9109	928996.92	4230062.54	Аналитический метод	0.10	Закрепление отсутствует
9110	928989.24	4230055.56	Аналитический метод	0.10	Закрепление отсутствует
9111	928986.39	4230053.30	Аналитический метод	0.10	Закрепление отсутствует
9112	928983.33	4230051.07	Аналитический метод	0.10	Закрепление отсутствует
9113	928980.03	4230049.00	Аналитический метод	0.10	Закрепление отсутствует
9114	928972.88	4230046.08	Аналитический метод	0.10	Закрепление отсутствует
9115	928966.02	4230043.96	Аналитический метод	0.10	Закрепление отсутствует
9116	928960.27	4230042.69	Аналитический метод	0.10	Закрепление отсутствует
9117	928955.02	4230040.95	Аналитический метод	0.10	Закрепление отсутствует
9118	928947.67	4230035.24	Аналитический метод	0.10	Закрепление отсутствует
9119	928917.00	4230020.29	Аналитический метод	0.10	Закрепление отсутствует
9120	928906.06	4230019.65	Аналитический метод	0.10	Закрепление отсутствует
9121	928898.60	4230016.41	Аналитический метод	0.10	Закрепление отсутствует

2. Сведения о характерных точках границ объекта					
Обозначение характерных точек границ	Координаты, м		Метод определения координат характерной точки	Средняя квадратическая погрешность положения характерной точки (Mt), м	Описание обозначения точки на местности (при наличии)
	X	Y			
1	2	3	4	5	6
9122	928893.94	4230012.72	Аналитический метод	0.10	Закрепление отсутствует
9123	928889.20	4230008.57	Аналитический метод	0.10	Закрепление отсутствует
9124	928886.02	4230005.28	Аналитический метод	0.10	Закрепление отсутствует
9125	928888.16	4230003.55	Аналитический метод	0.10	Закрепление отсутствует
9126	928878.37	4229992.11	Аналитический метод	0.10	Закрепление отсутствует
9127	928875.86	4229988.63	Аналитический метод	0.10	Закрепление отсутствует
9128	928874.45	4229986.15	Аналитический метод	0.10	Закрепление отсутствует
9129	928873.23	4229983.54	Аналитический метод	0.10	Закрепление отсутствует
9130	928872.24	4229980.86	Аналитический метод	0.10	Закрепление отсутствует
9131	928871.36	4229977.56	Аналитический метод	0.10	Закрепление отсутствует
9132	928870.84	4229974.52	Аналитический метод	0.10	Закрепление отсутствует
9133	928870.60	4229971.78	Аналитический метод	0.10	Закрепление отсутствует
9134	928870.64	4229967.65	Аналитический метод	0.10	Закрепление отсутствует
9135	928871.22	4229964.74	Аналитический метод	0.10	Закрепление отсутствует
9136	928872.05	4229962.17	Аналитический метод	0.10	Закрепление отсутствует
9137	928873.06	4229959.67	Аналитический метод	0.10	Закрепление отсутствует
9138	928874.26	4229957.27	Аналитический метод	0.10	Закрепление отсутствует
9139	928879.37	4229949.10	Аналитический метод	0.10	Закрепление отсутствует
9140	928881.11	4229946.87	Аналитический метод	0.10	Закрепление отсутствует
9141	928883.04	4229944.77	Аналитический метод	0.10	Закрепление отсутствует
9142	928886.65	4229941.85	Аналитический метод	0.10	Закрепление отсутствует
9143	928891.41	4229939.25	Аналитический метод	0.10	Закрепление отсутствует
9144	928896.82	4229936.52	Аналитический метод	0.10	Закрепление отсутствует
9145	928929.14	4229922.78	Аналитический метод	0.10	Закрепление отсутствует
9146	928937.13	4229914.64	Аналитический метод	0.10	Закрепление отсутствует

2. Сведения о характерных точках границ объекта					
Обозначение характерных точек границ	Координаты, м		Метод определения координат характерной точки	Средняя квадратическая погрешность положения характерной точки (Mt), м	Описание обозначения точки на местности (при наличии)
	X	Y			
1	2	3	4	5	6
9147	928946.76	4229909.22	Аналитический метод	0.10	Закрепление отсутствует
9148	928951.05	4229906.46	Аналитический метод	0.10	Закрепление отсутствует
9149	928954.15	4229904.79	Аналитический метод	0.10	Закрепление отсутствует
9150	928956.71	4229903.17	Аналитический метод	0.10	Закрепление отсутствует
9151	928959.36	4229901.12	Аналитический метод	0.10	Закрепление отсутствует
9152	928963.89	4229897.20	Аналитический метод	0.10	Закрепление отсутствует
9153	928968.12	4229892.95	Аналитический метод	0.10	Закрепление отсутствует
9154	928972.02	4229888.41	Аналитический метод	0.10	Закрепление отсутствует
9155	928975.72	4229883.38	Аналитический метод	0.10	Закрепление отсутствует
9156	928979.20	4229877.34	Аналитический метод	0.10	Закрепление отсутствует
9157	928982.05	4229871.23	Аналитический метод	0.10	Закрепление отсутствует
9158	928984.37	4229864.95	Аналитический метод	0.10	Закрепление отсутствует
9159	928986.14	4229858.54	Аналитический метод	0.10	Закрепление отсутствует
9160	928989.42	4229839.85	Аналитический метод	0.10	Закрепление отсутствует
9161	928986.76	4229839.32	Аналитический метод	0.10	Закрепление отсутствует
9162	928986.77	4229832.00	Аналитический метод	0.10	Закрепление отсутствует
9163	928986.26	4229826.09	Аналитический метод	0.10	Закрепление отсутствует
9164	928985.35	4229820.49	Аналитический метод	0.10	Закрепление отсутствует
9165	928984.24	4229814.94	Аналитический метод	0.10	Закрепление отсутствует
9166	928983.49	4229812.07	Аналитический метод	0.10	Закрепление отсутствует
9167	928981.67	4229806.40	Аналитический метод	0.10	Закрепление отсутствует
9168	928979.42	4229800.86	Аналитический метод	0.10	Закрепление отсутствует
9169	928976.74	4229795.47	Аналитический метод	0.10	Закрепление отсутствует
9170	928973.13	4229789.45	Аналитический метод	0.10	Закрепление отсутствует
9171	928970.75	4229786.61	Аналитический метод	0.10	Закрепление отсутствует

2. Сведения о характерных точках границ объекта					
Обозначение характерных точек границ	Координаты, м		Метод определения координат характерной точки	Средняя квадратическая погрешность положения характерной точки (Mt), м	Описание обозначения точки на местности (при наличии)
	X	Y			
1	2	3	4	5	6
9172	928966.58	4229782.17	Аналитический метод	0.10	Закрепление отсутствует
9173	928962.10	4229778.07	Аналитический метод	0.10	Закрепление отсутствует
9174	928957.33	4229774.33	Аналитический метод	0.10	Закрепление отсутствует
9175	928952.29	4229770.96	Аналитический метод	0.10	Закрепление отсутствует
9176	928947.08	4229768.03	Аналитический метод	0.10	Закрепление отсутствует
9177	928941.33	4229765.28	Аналитический метод	0.10	Закрепление отсутствует
9178	928933.97	4229762.85	Аналитический метод	0.10	Закрепление отсутствует
9179	928924.79	4229756.39	Аналитический метод	0.10	Закрепление отсутствует
9180	928898.99	4229750.05	Аналитический метод	0.10	Закрепление отсутствует
9181	928888.11	4229746.81	Аналитический метод	0.10	Закрепление отсутствует
9182	928879.35	4229743.95	Аналитический метод	0.10	Закрепление отсутствует
9183	928876.58	4229742.65	Аналитический метод	0.10	Закрепление отсутствует
9184	928874.21	4229741.34	Аналитический метод	0.10	Закрепление отсутствует
9185	928872.18	4229740.02	Аналитический метод	0.10	Закрепление отсутствует
9186	928865.11	4229730.86	Аналитический метод	0.10	Закрепление отсутствует
9187	928863.57	4229728.63	Аналитический метод	0.10	Закрепление отсутствует
9188	928862.22	4229726.29	Аналитический метод	0.10	Закрепление отсутствует
9189	928861.04	4229723.85	Аналитический метод	0.10	Закрепление отсутствует
9190	928860.06	4229721.34	Аналитический метод	0.10	Закрепление отсутствует
9191	928857.67	4229712.69	Аналитический метод	0.10	Закрепление отсутствует
9192	928857.20	4229708.60	Аналитический метод	0.10	Закрепление отсутствует
9193	928857.14	4229705.84	Аналитический метод	0.10	Закрепление отсутствует
9194	928857.25	4229703.50	Аналитический метод	0.10	Закрепление отсутствует
9195	928857.73	4229701.14	Аналитический метод	0.10	Закрепление отсутствует
9196	928858.48	4229698.48	Аналитический метод	0.10	Закрепление отсутствует

2. Сведения о характерных точках границ объекта					
Обозначение характерных точек границ	Координаты, м		Метод определения координат характерной точки	Средняя квадратическая погрешность положения характерной точки (Mt), м	Описание обозначения точки на местности (при наличии)
	X	Y			
1	2	3	4	5	6
9197	928859.42	4229695.89	Аналитический метод	0.10	Закрепление отсутствует
9198	928860.56	4229693.37	Аналитический метод	0.10	Закрепление отсутствует
9199	928863.67	4229688.03	Аналитический метод	0.10	Закрепление отсутствует
9200	928865.28	4229685.69	Аналитический метод	0.10	Закрепление отсутствует
9201	928867.08	4229683.47	Аналитический метод	0.10	Закрепление отсутствует
9202	928869.04	4229681.40	Аналитический метод	0.10	Закрепление отсутствует
9203	928871.81	4229678.92	Аналитический метод	0.10	Закрепление отсутствует
9204	928881.80	4229673.00	Аналитический метод	0.10	Закрепление отсутствует
9205	928891.35	4229668.09	Аналитический метод	0.10	Закрепление отсутствует
9206	928913.81	4229656.28	Аналитический метод	0.10	Закрепление отсутствует
9207	928919.72	4229648.91	Аналитический метод	0.10	Закрепление отсутствует
9208	928931.26	4229642.46	Аналитический метод	0.10	Закрепление отсутствует
9209	928936.64	4229639.13	Аналитический метод	0.10	Закрепление отсутствует
9210	928938.99	4229637.32	Аналитический метод	0.10	Закрепление отсутствует
9211	928941.97	4229635.60	Аналитический метод	0.10	Закрепление отсутствует
9212	928947.20	4229631.93	Аналитический метод	0.10	Закрепление отсутствует
9213	928952.00	4229627.97	Аналитический метод	0.10	Закрепление отсутствует
9214	928956.50	4229623.62	Аналитический метод	0.10	Закрепление отсутствует
9215	928960.92	4229618.63	Аналитический метод	0.10	Закрепление отсутствует
9216	928964.90	4229612.68	Аналитический метод	0.10	Закрепление отсутствует
9217	928968.40	4229606.31	Аналитический метод	0.10	Закрепление отсутствует
9218	928970.51	4229600.88	Аналитический метод	0.10	Закрепление отсутствует
9219	928972.97	4229592.58	Аналитический метод	0.10	Закрепление отсутствует
9220	928973.56	4229589.66	Аналитический метод	0.10	Закрепление отсутствует
9221	928968.43	4229513.50	Аналитический метод	0.10	Закрепление отсутствует

2. Сведения о характерных точках границ объекта					
Обозначение характерных точек границ	Координаты, м		Метод определения координат характерной точки	Средняя квадратическая погрешность положения характерной точки (Mt), м	Описание обозначения точки на местности (при наличии)
	X	Y			
1	2	3	4	5	6
9222	928960.30	4229387.78	Аналитический метод	0.10	Закрепление отсутствует
9223	928956.64	4229328.67	Аналитический метод	0.10	Закрепление отсутствует
9224	928946.06	4229168.00	Аналитический метод	0.10	Закрепление отсутствует
9225	928943.39	4229168.41	Аналитический метод	0.10	Закрепление отсутствует
9226	928940.90	4229161.57	Аналитический метод	0.10	Закрепление отсутствует
9227	928938.39	4229156.18	Аналитический метод	0.10	Закрепление отсутствует
9228	928935.41	4229150.88	Аналитический метод	0.10	Закрепление отсутствует
9229	928933.70	4229148.31	Аналитический метод	0.10	Закрепление отсутствует
9230	928930.14	4229143.56	Аналитический метод	0.10	Закрепление отсутствует
9231	928926.22	4229139.08	Аналитический метод	0.10	Закрепление отсутствует
9232	928921.97	4229134.92	Аналитический метод	0.10	Закрепление отсутствует
9233	928917.42	4229131.08	Аналитический метод	0.10	Закрепление отсутствует
9234	928912.48	4229127.53	Аналитический метод	0.10	Закрепление отсутствует
9235	928906.91	4229124.29	Аналитический метод	0.10	Закрепление отсутствует
9236	928901.22	4229121.58	Аналитический метод	0.10	Закрепление отсутствует
9237	928895.34	4229119.33	Аналитический метод	0.10	Закрепление отсутствует
9238	928889.30	4229117.56	Аналитический метод	0.10	Закрепление отсутствует
9239	928882.82	4229116.23	Аналитический метод	0.10	Закрепление отсутствует
9240	928876.42	4229115.44	Аналитический метод	0.10	Закрепление отсутствует
9241	928870.94	4229115.03	Аналитический метод	0.10	Закрепление отсутствует
9242	928848.05	4229114.46	Аналитический метод	0.10	Закрепление отсутствует
9243	928839.08	4229110.55	Аналитический метод	0.10	Закрепление отсутствует
9244	928801.29	4229110.33	Аналитический метод	0.10	Закрепление отсутствует
9245	928791.90	4229109.53	Аналитический метод	0.10	Закрепление отсутствует
9246	928788.90	4229108.96	Аналитический метод	0.10	Закрепление отсутствует

2. Сведения о характерных точках границ объекта					
Обозначение характерных точек границ	Координаты, м		Метод определения координат характерной точки	Средняя квадратическая погрешность положения характерной точки (Mt), м	Описание обозначения точки на местности (при наличии)
	X	Y			
1	2	3	4	5	6
9247	928785.73	4229108.15	Аналитический метод	0.10	Закрепление отсутствует
9248	928782.73	4229107.22	Аналитический метод	0.10	Закрепление отсутствует
9249	928779.96	4229106.12	Аналитический метод	0.10	Закрепление отсутствует
9250	928777.48	4229104.90	Аналитический метод	0.10	Закрепление отсутствует
9251	928774.15	4229102.69	Аналитический метод	0.10	Закрепление отсутствует
9252	928772.10	4229101.04	Аналитический метод	0.10	Закрепление отсутствует
9253	928769.99	4229098.94	Аналитический метод	0.10	Закрепление отсутствует
9254	928764.18	4229085.96	Аналитический метод	0.10	Закрепление отсутствует
9255	928762.84	4229082.10	Аналитический метод	0.10	Закрепление отсутствует
9256	928762.18	4229079.45	Аналитический метод	0.10	Закрепление отсутствует
9257	928761.59	4229075.42	Аналитический метод	0.10	Закрепление отсутствует
9258	928761.44	4229072.52	Аналитический метод	0.10	Закрепление отсутствует
9259	928761.48	4229068.34	Аналитический метод	0.10	Закрепление отсутствует
9260	928761.78	4229065.52	Аналитический метод	0.10	Закрепление отсутствует
9261	928762.27	4229062.83	Аналитический метод	0.10	Закрепление отсутствует
9262	928762.98	4229060.18	Аналитический метод	0.10	Закрепление отсутствует
9263	928763.82	4229057.72	Аналитический метод	0.10	Закрепление отсутствует
9264	928764.95	4229055.29	Аналитический метод	0.10	Закрепление отсутствует
9265	928766.34	4229052.83	Аналитический метод	0.10	Закрепление отсутствует
9266	928767.91	4229050.48	Аналитический метод	0.10	Закрепление отсутствует
9267	928769.66	4229048.26	Аналитический метод	0.10	Закрепление отсутствует
9268	928771.62	4229046.32	Аналитический метод	0.10	Закрепление отсутствует
9269	928774.70	4229044.40	Аналитический метод	0.10	Закрепление отсутствует
9270	928777.36	4229043.15	Аналитический метод	0.10	Закрепление отсутствует
9271	928780.07	4229042.14	Аналитический метод	0.10	Закрепление отсутствует

2. Сведения о характерных точках границ объекта					
Обозначение характерных точек границ	Координаты, м		Метод определения координат характерной точки	Средняя квадратическая погрешность положения характерной точки (Mt), м	Описание обозначения точки на местности (при наличии)
	X	Y			
1	2	3	4	5	6
9272	928783.91	4229041.14	Аналитический метод	0.10	Закрепление отсутствует
9273	928810.22	4229037.22	Аналитический метод	0.10	Закрепление отсутствует
9274	928831.98	4229032.78	Аналитический метод	0.10	Закрепление отсутствует
9275	928841.24	4229025.92	Аналитический метод	0.10	Закрепление отсутствует
9276	928856.10	4229022.82	Аналитический метод	0.10	Закрепление отсутствует
9277	928862.35	4229021.06	Аналитический метод	0.10	Закрепление отсутствует
9278	928875.19	4229016.65	Аналитический метод	0.10	Закрепление отсутствует
9279	928889.52	4229010.90	Аналитический метод	0.10	Закрепление отсутствует
9280	928893.44	4229008.27	Аналитический метод	0.10	Закрепление отсутствует
9281	928898.95	4229004.04	Аналитический метод	0.10	Закрепление отсутствует
9282	928902.64	4229000.77	Аналитический метод	0.10	Закрепление отсутствует
9283	928906.89	4228996.51	Аналитический метод	0.10	Закрепление отсутствует
9284	928918.11	4228983.12	Аналитический метод	0.10	Закрепление отсутствует
9285	928916.60	4228981.58	Аналитический метод	0.10	Закрепление отсутствует
9286	928920.87	4228975.12	Аналитический метод	0.10	Закрепление отсутствует
9287	928923.70	4228969.87	Аналитический метод	0.10	Закрепление отсутствует
9288	928926.24	4228964.15	Аналитический метод	0.10	Закрепление отсутствует
9289	928928.09	4228958.19	Аналитический метод	0.10	Закрепление отсутствует
9290	928929.41	4228952.39	Аналитический метод	0.10	Закрепление отсутствует
9291	928930.29	4228946.51	Аналитический метод	0.10	Закрепление отсутствует
9292	928930.70	4228940.55	Аналитический метод	0.10	Закрепление отсутствует
9293	928930.70	4228934.92	Аналитический метод	0.10	Закрепление отсутствует
9294	928921.12	4228791.89	Аналитический метод	0.10	Закрепление отсутствует
9295	928928.36	4228780.65	Аналитический метод	0.10	Закрепление отсутствует
9296	928929.61	4228739.67	Аналитический метод	0.10	Закрепление отсутствует

2. Сведения о характерных точках границ объекта					
Обозначение характерных точек границ	Координаты, м		Метод определения координат характерной точки	Средняя квадратическая погрешность положения характерной точки (Mt), м	Описание обозначения точки на местности (при наличии)
	X	Y			
1	2	3	4	5	6
9297	928918.02	4228739.32	Аналитический метод	0.10	Закрепление отсутствует
9298	928915.40	4228698.17	Аналитический метод	0.10	Закрепление отсутствует
9299	928909.16	4228606.98	Аналитический метод	0.10	Закрепление отсутствует
9300	928908.09	4228598.34	Аналитический метод	0.10	Закрепление отсутствует
9301	928907.10	4228574.56	Аналитический метод	0.10	Закрепление отсутствует
9302	928905.48	4228557.36	Аналитический метод	0.10	Закрепление отсутствует
9303	928903.68	4228532.74	Аналитический метод	0.10	Закрепление отсутствует
9304	928900.64	4228473.35	Аналитический метод	0.10	Закрепление отсутствует
9305	928899.89	4228467.78	Аналитический метод	0.10	Закрепление отсутствует
9306	928898.88	4228462.34	Аналитический метод	0.10	Закрепление отсутствует
9307	928898.10	4228459.08	Аналитический метод	0.10	Закрепление отсутствует
9308	928895.46	4228451.01	Аналитический метод	0.10	Закрепление отсутствует
9309	928893.19	4228445.60	Аналитический метод	0.10	Закрепление отсутствует
9310	928890.51	4228440.38	Аналитический метод	0.10	Закрепление отсутствует
9311	928887.46	4228435.39	Аналитический метод	0.10	Закрепление отсутствует
9312	928884.04	4228430.64	Аналитический метод	0.10	Закрепление отсутствует
9313	928880.33	4228426.24	Аналитический метод	0.10	Закрепление отсутствует
9314	928876.39	4228422.11	Аналитический метод	0.10	Закрепление отсутствует
9315	928872.07	4228418.21	Аналитический метод	0.10	Закрепление отсутствует
9316	928867.48	4228414.65	Аналитический метод	0.10	Закрепление отсутствует
9317	928862.48	4228411.33	Аналитический метод	0.10	Закрепление отсутствует
9318	928857.79	4228408.64	Аналитический метод	0.10	Закрепление отсутствует
9319	928842.90	4228401.41	Аналитический метод	0.10	Закрепление отсутствует
9320	928802.95	4228384.97	Аналитический метод	0.10	Закрепление отсутствует
9321	928785.90	4228377.12	Аналитический метод	0.10	Закрепление отсутствует

2. Сведения о характерных точках границ объекта					
Обозначение характерных точек границ	Координаты, м		Метод определения координат характерной точки	Средняя квадратическая погрешность положения характерной точки (Mt), м	Описание обозначения точки на местности (при наличии)
	X	Y			
1	2	3	4	5	6
9322	928754.02	4228363.50	Аналитический метод	0.10	Закрепление отсутствует
9323	928749.42	4228360.34	Аналитический метод	0.10	Закрепление отсутствует
9324	928737.71	4228350.75	Аналитический метод	0.10	Закрепление отсутствует
9325	928735.39	4228348.56	Аналитический метод	0.10	Закрепление отсутствует
9326	928733.26	4228346.20	Аналитический метод	0.10	Закрепление отсутствует
9327	928730.39	4228342.34	Аналитический метод	0.10	Закрепление отсутствует
9328	928728.89	4228339.92	Аналитический метод	0.10	Закрепление отсутствует
9329	928727.57	4228337.41	Аналитический метод	0.10	Закрепление отсутствует
9330	928726.45	4228334.83	Аналитический метод	0.10	Закрепление отсутствует
9331	928725.47	4228332.00	Аналитический метод	0.10	Закрепление отсутствует
9332	928724.65	4228328.85	Аналитический метод	0.10	Закрепление отсутствует
9333	928724.33	4228327.35	Аналитический метод	0.10	Закрепление отсутствует
9334	928723.65	4228320.21	Аналитический метод	0.10	Закрепление отсутствует
9335	928723.89	4228315.92	Аналитический метод	0.10	Закрепление отсутствует
9336	928724.30	4228313.15	Аналитический метод	0.10	Закрепление отсутствует
9337	928724.96	4228310.44	Аналитический метод	0.10	Закрепление отсутствует
9338	928725.82	4228307.74	Аналитический метод	0.10	Закрепление отсутствует
9339	928726.89	4228305.12	Аналитический метод	0.10	Закрепление отсутствует
9340	928728.14	4228302.60	Аналитический метод	0.10	Закрепление отсутствует
9341	928729.58	4228300.19	Аналитический метод	0.10	Закрепление отсутствует
9342	928731.20	4228297.90	Аналитический метод	0.10	Закрепление отсутствует
9343	928732.96	4228295.76	Аналитический метод	0.10	Закрепление отсутствует
9344	928734.86	4228293.78	Аналитический метод	0.10	Закрепление отсутствует
9345	928738.66	4228290.47	Аналитический метод	0.10	Закрепление отсутствует
9346	928740.79	4228287.65	Аналитический метод	0.10	Закрепление отсутствует

2. Сведения о характерных точках границ объекта					
Обозначение характерных точек границ	Координаты, м		Метод определения координат характерной точки	Средняя квадратическая погрешность положения характерной точки (Mt), м	Описание обозначения точки на местности (при наличии)
	X	Y			
1	2	3	4	5	6
9347	928745.16	4228282.61	Аналитический метод	0.10	Закрепление отсутствует
9348	928750.05	4228277.36	Аналитический метод	0.10	Закрепление отсутствует
9349	928758.37	4228272.10	Аналитический метод	0.10	Закрепление отсутствует
9350	928778.13	4228263.14	Аналитический метод	0.10	Закрепление отсутствует
9351	928804.02	4228248.86	Аналитический метод	0.10	Закрепление отсутствует
9352	928829.27	4228235.54	Аналитический метод	0.10	Закрепление отсутствует
9353	928837.05	4228233.04	Аналитический метод	0.10	Закрепление отсутствует
9354	928846.19	4228225.22	Аналитический метод	0.10	Закрепление отсутствует
9355	928853.35	4228218.82	Аналитический метод	0.10	Закрепление отсутствует
9356	928856.56	4228215.62	Аналитический метод	0.10	Закрепление отсутствует
9357	928860.84	4228210.34	Аналитический метод	0.10	Закрепление отсутствует
9358	928864.48	4228205.04	Аналитический метод	0.10	Закрепление отсутствует
9359	928867.65	4228199.51	Аналитический метод	0.10	Закрепление отсутствует
9360	928888.87	4228203.97	Аналитический метод	0.10	Закрепление отсутствует
9361	928887.49	4228167.75	Аналитический метод	0.10	Закрепление отсутствует
9362	928884.96	4228128.11	Аналитический метод	0.10	Закрепление отсутствует
9363	928916.25	4228122.93	Аналитический метод	0.10	Закрепление отсутствует
9364	928914.57	4228095.07	Аналитический метод	0.10	Закрепление отсутствует
9365	928882.77	4228093.68	Аналитический метод	0.10	Закрепление отсутствует
9366	928879.72	4228045.84	Аналитический метод	0.10	Закрепление отсутствует
9367	928876.86	4228005.82	Аналитический метод	0.10	Закрепление отсутствует
9368	928869.63	4228011.79	Аналитический метод	0.10	Закрепление отсутствует
9369	928860.42	4228030.38	Аналитический метод	0.10	Закрепление отсутствует
9370	928856.46	4228043.19	Аналитический метод	0.10	Закрепление отсутствует
9371	928852.19	4228038.84	Аналитический метод	0.10	Закрепление отсутствует

2. Сведения о характерных точках границ объекта					
Обозначение характерных точек границ	Координаты, м		Метод определения координат характерной точки	Средняя квадратическая погрешность положения характерной точки (Mt), м	Описание обозначения точки на местности (при наличии)
	X	Y			
1	2	3	4	5	6
9372	928847.60	4228034.83	Аналитический метод	0.10	Закрепление отсутствует
9373	928838.49	4228028.26	Аналитический метод	0.10	Закрепление отсутствует
9374	928835.31	4228026.33	Аналитический метод	0.10	Закрепление отсутствует
9375	928829.10	4228023.01	Аналитический метод	0.10	Закрепление отсутствует
9376	928821.07	4228019.82	Аналитический метод	0.10	Закрепление отсутствует
9377	928812.97	4228016.94	Аналитический метод	0.10	Закрепление отсутствует
9378	928805.67	4228014.88	Аналитический метод	0.10	Закрепление отсутствует
9379	928800.14	4228011.60	Аналитический метод	0.10	Закрепление отсутствует
9380	928796.87	4228009.45	Аналитический метод	0.10	Закрепление отсутствует
9381	928792.13	4228005.85	Аналитический метод	0.10	Закрепление отсутствует
9382	928789.77	4228004.57	Аналитический метод	0.10	Закрепление отсутствует
9383	928787.38	4228003.08	Аналитический метод	0.10	Закрепление отсутствует
9384	928785.37	4228001.62	Аналитический метод	0.10	Закрепление отсутствует
9385	928783.14	4227999.64	Аналитический метод	0.10	Закрепление отсутствует
9386	928781.23	4227997.65	Аналитический метод	0.10	Закрепление отсутствует
9387	928779.78	4227995.67	Аналитический метод	0.10	Закрепление отсутствует
9388	928778.31	4227993.30	Аналитический метод	0.10	Закрепление отсутствует
9389	928777.02	4227990.84	Аналитический метод	0.10	Закрепление отсутствует
9390	928775.93	4227988.30	Аналитический метод	0.10	Закрепление отсутствует
9391	928775.04	4227985.68	Аналитический метод	0.10	Закрепление отсутствует
9392	928773.92	4227981.40	Аналитический метод	0.10	Закрепление отсутствует
9393	928773.46	4227978.77	Аналитический метод	0.10	Закрепление отсутствует
9394	928773.14	4227974.78	Аналитический метод	0.10	Закрепление отсутствует
9395	928773.18	4227971.96	Аналитический метод	0.10	Закрепление отсутствует
9396	928773.45	4227969.06	Аналитический метод	0.10	Закрепление отсутствует

2. Сведения о характерных точках границ объекта					
Обозначение характерных точек границ	Координаты, м		Метод определения координат характерной точки	Средняя квадратическая погрешность положения характерной точки (Mt), м	Описание обозначения точки на местности (при наличии)
	X	Y			
1	2	3	4	5	6
9397	928774.27	4227965.12	Аналитический метод	0.10	Закрепление отсутствует
9398	928775.08	4227962.49	Аналитический метод	0.10	Закрепление отсутствует
9399	928776.08	4227959.93	Аналитический метод	0.10	Закрепление отсутствует
9400	928777.27	4227957.47	Аналитический метод	0.10	Закрепление отсутствует
9401	928781.64	4227950.20	Аналитический метод	0.10	Закрепление отсутствует
9402	928783.50	4227946.42	Аналитический метод	0.10	Закрепление отсутствует
9403	928786.38	4227941.69	Аналитический метод	0.10	Закрепление отсутствует
9404	928789.89	4227936.63	Аналитический метод	0.10	Закрепление отсутствует
9405	928806.20	4227921.16	Аналитический метод	0.10	Закрепление отсутствует
9406	928835.60	4227896.92	Аналитический метод	0.10	Закрепление отсутствует
9407	928839.63	4227893.32	Аналитический метод	0.10	Закрепление отсутствует
9408	928846.81	4227886.06	Аналитический метод	0.10	Закрепление отсутствует
9409	928850.87	4227879.96	Аналитический метод	0.10	Закрепление отсутствует
9410	928853.92	4227874.48	Аналитический метод	0.10	Закрепление отсутствует
9411	928856.55	4227868.78	Аналитический метод	0.10	Закрепление отсутствует
9412	928858.74	4227862.91	Аналитический метод	0.10	Закрепление отсутствует
9413	928860.16	4227857.98	Аналитический метод	0.10	Закрепление отсутствует
9414	928854.37	4227770.72	Аналитический метод	0.10	Закрепление отсутствует
9415	928814.88	4227073.75	Аналитический метод	0.10	Закрепление отсутствует
9416	928817.04	4227059.03	Аналитический метод	0.10	Закрепление отсутствует
9417	928816.66	4227054.14	Аналитический метод	0.10	Закрепление отсутствует
9418	928819.33	4227043.39	Аналитический метод	0.10	Закрепление отсутствует
9419	928831.79	4226958.46	Аналитический метод	0.10	Закрепление отсутствует
9420	928831.73	4226958.45	Аналитический метод	0.10	Закрепление отсутствует
9421	928831.78	4226958.13	Аналитический метод	0.10	Закрепление отсутствует

2. Сведения о характерных точках границ объекта					
Обозначение характерных точек границ	Координаты, м		Метод определения координат характерной точки	Средняя квадратическая погрешность положения характерной точки (Mt), м	Описание обозначения точки на местности (при наличии)
	X	Y			
1	2	3	4	5	6
9422	928831.84	4226958.13	Аналитический метод	0.10	Закрепление отсутствует
9423	928841.16	4226894.59	Аналитический метод	0.10	Закрепление отсутствует
9424	928840.99	4226894.56	Аналитический метод	0.10	Закрепление отсутствует
9425	928841.04	4226894.24	Аналитический метод	0.10	Закрепление отсутствует
9426	928841.21	4226894.26	Аналитический метод	0.10	Закрепление отсутствует
9427	928850.51	4226830.85	Аналитический метод	0.10	Закрепление отсутствует
9428	928850.25	4226830.80	Аналитический метод	0.10	Закрепление отсутствует
9429	928850.29	4226830.49	Аналитический метод	0.10	Закрепление отсутствует
9430	928850.56	4226830.52	Аналитический метод	0.10	Закрепление отсутствует
9431	928860.85	4226760.38	Аналитический метод	0.10	Закрепление отсутствует
9432	928869.03	4226703.14	Аналитический метод	0.10	Закрепление отсутствует
9433	928868.75	4226703.09	Аналитический метод	0.10	Закрепление отсутствует
9434	928868.79	4226702.77	Аналитический метод	0.10	Закрепление отсутствует
9435	928869.07	4226702.81	Аналитический метод	0.10	Закрепление отсутствует
9436	928870.05	4226695.96	Аналитический метод	0.10	Закрепление отсутствует
9437	928879.61	4226632.04	Аналитический метод	0.10	Закрепление отсутствует
9438	928887.54	4226575.38	Аналитический метод	0.10	Закрепление отсутствует
9439	928887.59	4226575.06	Аналитический метод	0.10	Закрепление отсутствует
9440	928888.56	4226568.38	Аналитический метод	0.10	Закрепление отсутствует
9441	928898.07	4226504.70	Аналитический метод	0.10	Закрепление отсутствует
9442	928907.31	4226440.60	Аналитический метод	0.10	Закрепление отсутствует
9443	928917.11	4226375.49	Аналитический метод	0.10	Закрепление отсутствует
9444	928926.08	4226311.37	Аналитический метод	0.10	Закрепление отсутствует
9445	928953.38	4226124.94	Аналитический метод	0.10	Закрепление отсутствует
9446	928952.71	4226118.92	Аналитический метод	0.10	Закрепление отсутствует

2. Сведения о характерных точках границ объекта					
Обозначение характерных точек границ	Координаты, м		Метод определения координат характерной точки	Средняя квадратическая погрешность положения характерной точки (Mt), м	Описание обозначения точки на местности (при наличии)
	X	Y			
1	2	3	4	5	6
9447	928951.52	4226112.69	Аналитический метод	0.10	Закрепление отсутствует
9448	928949.84	4226106.61	Аналитический метод	0.10	Закрепление отсутствует
9449	928948.02	4226100.72	Аналитический метод	0.10	Закрепление отсутствует
9450	928945.59	4226094.64	Аналитический метод	0.10	Закрепление отсутствует
9451	928941.48	4226086.55	Аналитический метод	0.10	Закрепление отсутствует
9452	928939.19	4226083.25	Аналитический метод	0.10	Закрепление отсутствует
9453	928933.80	4226076.31	Аналитический метод	0.10	Закрепление отсутствует
9454	928928.90	4226070.32	Аналитический метод	0.10	Закрепление отсутствует
9455	928919.24	4226057.59	Аналитический метод	0.10	Закрепление отсутствует
9456	928918.43	4226058.32	Аналитический метод	0.10	Закрепление отсутствует
9457	928906.33	4226043.32	Аналитический метод	0.10	Закрепление отсутствует
9458	928901.77	4226034.73	Аналитический метод	0.10	Закрепление отсутствует
9459	928898.54	4226027.67	Аналитический метод	0.10	Закрепление отсутствует
9460	928896.70	4226024.54	Аналитический метод	0.10	Закрепление отсутствует
9461	928894.92	4226020.68	Аналитический метод	0.10	Закрепление отсутствует
9462	928894.02	4226017.98	Аналитический метод	0.10	Закрепление отсутствует
9463	928893.32	4226015.22	Аналитический метод	0.10	Закрепление отсутствует
9464	928892.68	4226011.00	Аналитический метод	0.10	Закрепление отсутствует
9465	928892.52	4226008.15	Аналитический метод	0.10	Закрепление отсутствует
9466	928892.57	4226003.17	Аналитический метод	0.10	Закрепление отсутствует
9467	928892.85	4226000.18	Аналитический метод	0.10	Закрепление отсутствует
9468	928893.38	4225997.22	Аналитический метод	0.10	Закрепление отсутствует
9469	928894.14	4225994.28	Аналитический метод	0.10	Закрепление отсутствует
9470	928895.52	4225990.44	Аналитический метод	0.10	Закрепление отсутствует
9471	928897.30	4225984.49	Аналитический метод	0.10	Закрепление отсутствует

2. Сведения о характерных точках границ объекта					
Обозначение характерных точек границ	Координаты, м		Метод определения координат характерной точки	Средняя квадратическая погрешность положения характерной точки (Mt), м	Описание обозначения точки на местности (при наличии)
	X	Y			
1	2	3	4	5	6
9472	928899.05	4225979.46	Аналитический метод	0.10	Закрепление отсутствует
9473	928901.77	4225972.93	Аналитический метод	0.10	Закрепление отсутствует
9474	928917.49	4225950.51	Аналитический метод	0.10	Закрепление отсутствует
9475	928932.03	4225930.33	Аналитический метод	0.10	Закрепление отсутствует
9476	928961.53	4225890.04	Аналитический метод	0.10	Закрепление отсутствует
9477	928982.14	4225860.77	Аналитический метод	0.10	Закрепление отсутствует
9478	928984.98	4225856.01	Аналитический метод	0.10	Закрепление отсутствует
9479	928988.60	4225857.40	Аналитический метод	0.10	Закрепление отсутствует
9480	928994.70	4225842.75	Аналитический метод	0.10	Закрепление отсутствует
9481	929003.78	4225776.41	Аналитический метод	0.10	Закрепление отсутствует
9482	929008.29	4225745.20	Аналитический метод	0.10	Закрепление отсутствует
9483	929008.14	4225744.34	Аналитический метод	0.10	Закрепление отсутствует
9484	929007.41	4225741.28	Аналитический метод	0.10	Закрепление отсутствует
9485	929005.61	4225735.26	Аналитический метод	0.10	Закрепление отсутствует
9486	929003.47	4225729.60	Аналитический метод	0.10	Закрепление отсутствует
9487	929000.90	4225723.99	Аналитический метод	0.10	Закрепление отсутствует
9488	928997.91	4225718.60	Аналитический метод	0.10	Закрепление отсутствует
9489	928994.53	4225713.46	Аналитический метод	0.10	Закрепление отсутствует
9490	928990.78	4225708.60	Аналитический метод	0.10	Закрепление отсутствует
9491	928986.57	4225703.94	Аналитический метод	0.10	Закрепление отсутствует
9492	928981.88	4225699.66	Аналитический метод	0.10	Закрепление отсутствует
9493	928977.26	4225696.00	Аналитический метод	0.10	Закрепление отсутствует
9494	928972.57	4225692.72	Аналитический метод	0.10	Закрепление отсутствует
9495	928968.02	4225689.87	Аналитический метод	0.10	Закрепление отсутствует
9496	928939.88	4225674.11	Аналитический метод	0.10	Закрепление отсутствует

2. Сведения о характерных точках границ объекта					
Обозначение характерных точек границ	Координаты, м		Метод определения координат характерной точки	Средняя квадратическая погрешность положения характерной точки (Mt), м	Описание обозначения точки на местности (при наличии)
	X	Y			
1	2	3	4	5	6
9497	928918.73	4225661.48	Аналитический метод	0.10	Закрепление отсутствует
9498	928908.13	4225654.81	Аналитический метод	0.10	Закрепление отсутствует
9499	928905.51	4225652.97	Аналитический метод	0.10	Закрепление отсутствует
9500	928897.53	4225643.95	Аналитический метод	0.10	Закрепление отсутствует
9501	928894.96	4225640.28	Аналитический метод	0.10	Закрепление отсутствует
9502	928893.13	4225638.22	Аналитический метод	0.10	Закрепление отсутствует
9503	928891.17	4225635.68	Аналитический метод	0.10	Закрепление отсутствует
9504	928888.98	4225632.34	Аналитический метод	0.10	Закрепление отсутствует
9505	928887.65	4225629.83	Аналитический метод	0.10	Закрепление отсутствует
9506	928886.56	4225627.25	Аналитический метод	0.10	Закрепление отсутствует
9507	928884.97	4225622.60	Аналитический метод	0.10	Закрепление отсутствует
9508	928881.30	4225608.05	Аналитический метод	0.10	Закрепление отсутствует
9509	928881.30	4225604.59	Аналитический метод	0.10	Закрепление отсутствует
9510	928882.03	4225601.17	Аналитический метод	0.10	Закрепление отсутствует
9511	928882.83	4225598.59	Аналитический метод	0.10	Закрепление отсутствует
9512	928885.00	4225593.62	Аналитический метод	0.10	Закрепление отсутствует
9513	928886.25	4225591.47	Аналитический метод	0.10	Закрепление отсутствует
9514	928888.58	4225588.47	Аналитический метод	0.10	Закрепление отсутствует
9515	928890.35	4225586.59	Аналитический метод	0.10	Закрепление отсутствует
9516	928892.38	4225584.77	Аналитический метод	0.10	Закрепление отсутствует
9517	928894.54	4225583.10	Аналитический метод	0.10	Закрепление отсутствует
9518	928896.74	4225581.66	Аналитический метод	0.10	Закрепление отсутствует
9519	928902.07	4225579.02	Аналитический метод	0.10	Закрепление отсутствует
9520	928919.24	4225586.95	Аналитический метод	0.10	Закрепление отсутствует
9521	928932.27	4225573.91	Аналитический метод	0.10	Закрепление отсутствует

2. Сведения о характерных точках границ объекта					
Обозначение характерных точек границ	Координаты, м		Метод определения координат характерной точки	Средняя квадратическая погрешность положения характерной точки (Mt), м	Описание обозначения точки на местности (при наличии)
	X	Y			
1	2	3	4	5	6
9522	928946.07	4225575.72	Аналитический метод	0.10	Закрепление отсутствует
9523	928951.55	4225576.16	Аналитический метод	0.10	Закрепление отсутствует
9524	928957.29	4225576.28	Аналитический метод	0.10	Закрепление отсутствует
9525	928961.05	4225576.06	Аналитический метод	0.10	Закрепление отсутствует
9526	928967.15	4225575.32	Аналитический метод	0.10	Закрепление отсутствует
9527	928973.17	4225574.11	Аналитический метод	0.10	Закрепление отсутствует
9528	928979.09	4225572.45	Аналитический метод	0.10	Закрепление отсутствует
9529	928984.85	4225570.35	Аналитический метод	0.10	Закрепление отсутствует
9530	928990.81	4225567.64	Аналитический метод	0.10	Закрепление отсутствует
9531	928993.92	4225565.76	Аналитический метод	0.10	Закрепление отсутствует
9532	928999.07	4225562.20	Аналитический метод	0.10	Закрепление отсутствует
9533	929003.75	4225558.42	Аналитический метод	0.10	Закрепление отсутствует
9534	929008.11	4225554.31	Аналитический метод	0.10	Закрепление отсутствует
9535	929012.13	4225549.91	Аналитический метод	0.10	Закрепление отсутствует
9536	929015.67	4225545.40	Аналитический метод	0.10	Закрепление отсутствует
9537	929019.03	4225540.69	Аналитический метод	0.10	Закрепление отсутствует
9538	929022.13	4225535.58	Аналитический метод	0.10	Закрепление отсутствует
9539	929024.77	4225530.42	Аналитический метод	0.10	Закрепление отсутствует
9540	929028.37	4225531.69	Аналитический метод	0.10	Закрепление отсутствует
9541	929040.31	4225495.19	Аналитический метод	0.10	Закрепление отсутствует
9542	929047.39	4225475.65	Аналитический метод	0.10	Закрепление отсутствует
9543	929055.47	4225418.60	Аналитический метод	0.10	Закрепление отсутствует
9544	929062.29	4225371.80	Аналитический метод	0.10	Закрепление отсутствует
9545	929061.37	4225371.81	Аналитический метод	0.10	Закрепление отсутствует
9546	929061.35	4225370.55	Аналитический метод	0.10	Закрепление отсутствует

2. Сведения о характерных точках границ объекта					
Обозначение характерных точек границ	Координаты, м		Метод определения координат характерной точки	Средняя квадратическая погрешность положения характерной точки (Mt), м	Описание обозначения точки на местности (при наличии)
	X	Y			
1	2	3	4	5	6
9547	929062.47	4225370.53	Аналитический метод	0.10	Закрепление отсутствует
9548	929062.65	4225369.31	Аналитический метод	0.10	Закрепление отсутствует
9549	929063.36	4225358.69	Аналитический метод	0.10	Закрепление отсутствует
9550	929052.16	4225301.76	Аналитический метод	0.10	Закрепление отсутствует
9551	929040.35	4225240.77	Аналитический метод	0.10	Закрепление отсутствует
9552	929027.98	4225179.04	Аналитический метод	0.10	Закрепление отсутствует
9553	929016.13	4225117.58	Аналитический метод	0.10	Закрепление отсутствует
9554	928916.67	4224611.38	Аналитический метод	0.10	Закрепление отсутствует
9555	928874.47	4224454.16	Аналитический метод	0.10	Закрепление отсутствует
9556	928869.65	4224444.55	Аналитический метод	0.10	Закрепление отсутствует
9557	928866.98	4224439.80	Аналитический метод	0.10	Закрепление отсутствует
9558	928865.01	4224436.66	Аналитический метод	0.10	Закрепление отсутствует
9559	928859.28	4224422.41	Аналитический метод	0.10	Закрепление отсутствует
9560	928856.66	4224418.96	Аналитический метод	0.10	Закрепление отсутствует
9561	928852.70	4224414.31	Аналитический метод	0.10	Закрепление отсутствует
9562	928848.39	4224409.95	Аналитический метод	0.10	Закрепление отсутствует
9563	928843.76	4224405.92	Аналитический метод	0.10	Закрепление отсутствует
9564	928838.04	4224401.66	Аналитический метод	0.10	Закрепление отсутствует
9565	928834.23	4224399.87	Аналитический метод	0.10	Закрепление отсутствует
9566	928823.80	4224395.56	Аналитический метод	0.10	Закрепление отсутствует
9567	928817.38	4224393.38	Аналитический метод	0.10	Закрепление отсутствует
9568	928813.63	4224392.70	Аналитический метод	0.10	Закрепление отсутствует
9569	928802.59	4224391.52	Аналитический метод	0.10	Закрепление отсутствует
9570	928796.47	4224391.20	Аналитический метод	0.10	Закрепление отсутствует
9571	928790.36	4224391.34	Аналитический метод	0.10	Закрепление отсутствует

2. Сведения о характерных точках границ объекта					
Обозначение характерных точек границ	Координаты, м		Метод определения координат характерной точки	Средняя квадратическая погрешность положения характерной точки (Mt), м	Описание обозначения точки на местности (при наличии)
	X	Y			
1	2	3	4	5	6
9572	928784.29	4224391.95	Аналитический метод	0.10	Закрепление отсутствует
9573	928778.29	4224393.01	Аналитический метод	0.10	Закрепление отсутствует
9574	928772.48	4224394.49	Аналитический метод	0.10	Закрепление отсутствует
9575	928767.17	4224396.19	Аналитический метод	0.10	Закрепление отсутствует
9576	928761.95	4224398.23	Аналитический метод	0.10	Закрепление отсутствует
9577	928747.07	4224405.39	Аналитический метод	0.10	Закрепление отсутствует
9578	928736.41	4224408.77	Аналитический метод	0.10	Закрепление отсутствует
9579	928724.65	4224414.60	Аналитический метод	0.10	Закрепление отсутствует
9580	928714.62	4224416.34	Аналитический метод	0.10	Закрепление отсутствует
9581	928702.83	4224421.82	Аналитический метод	0.10	Закрепление отсутствует
9582	928693.17	4224426.10	Аналитический метод	0.10	Закрепление отсутствует
9583	928688.15	4224425.78	Аналитический метод	0.10	Закрепление отсутствует
9584	928677.98	4224429.71	Аналитический метод	0.10	Закрепление отсутствует
9585	928665.98	4224429.86	Аналитический метод	0.10	Закрепление отсутствует
9586	928649.69	4224439.24	Аналитический метод	0.10	Закрепление отсутствует
9587	928643.74	4224442.08	Аналитический метод	0.10	Закрепление отсутствует
9588	928639.10	4224443.93	Аналитический метод	0.10	Закрепление отсутствует
9589	928635.19	4224445.12	Аналитический метод	0.10	Закрепление отсутствует
9590	928632.13	4224446.75	Аналитический метод	0.10	Закрепление отсутствует
9591	928630.14	4224447.58	Аналитический метод	0.10	Закрепление отсутствует
9592	928626.45	4224448.70	Аналитический метод	0.10	Закрепление отсутствует
9593	928620.76	4224449.87	Аналитический метод	0.10	Закрепление отсутствует
9594	928608.51	4224443.51	Аналитический метод	0.10	Закрепление отсутствует
9595	928605.46	4224441.61	Аналитический метод	0.10	Закрепление отсутствует
9596	928602.58	4224439.32	Аналитический метод	0.10	Закрепление отсутствует

2. Сведения о характерных точках границ объекта					
Обозначение характерных точек границ	Координаты, м		Метод определения координат характерной точки	Средняя квадратическая погрешность положения характерной точки (Mt), м	Описание обозначения точки на местности (при наличии)
	X	Y			
1	2	3	4	5	6
9597	928599.93	4224436.66	Аналитический метод	0.10	Закрепление отсутствует
9598	928598.20	4224434.37	Аналитический метод	0.10	Закрепление отсутствует
9599	928595.05	4224428.41	Аналитический метод	0.10	Закрепление отсутствует
9600	928594.11	4224425.83	Аналитический метод	0.10	Закрепление отсутствует
9601	928593.53	4224423.76	Аналитический метод	0.10	Закрепление отсутствует
9602	928593.31	4224419.06	Аналитический метод	0.10	Закрепление отсутствует
9603	928593.46	4224416.40	Аналитический метод	0.10	Закрепление отсутствует
9604	928595.52	4224406.34	Аналитический метод	0.10	Закрепление отсутствует
9605	928596.30	4224404.01	Аналитический метод	0.10	Закрепление отсутствует
9606	928597.38	4224401.43	Аналитический метод	0.10	Закрепление отсутствует
9607	928603.70	4224390.90	Аналитический метод	0.10	Закрепление отсутствует
9608	928606.83	4224386.44	Аналитический метод	0.10	Закрепление отсутствует
9609	928610.64	4224381.64	Аналитический метод	0.10	Закрепление отсутствует
9610	928613.74	4224378.54	Аналитический метод	0.10	Закрепление отсутствует
9611	928630.74	4224364.16	Аналитический метод	0.10	Закрепление отсутствует
9612	928640.62	4224360.61	Аналитический метод	0.10	Закрепление отсутствует
9613	928660.62	4224343.37	Аналитический метод	0.10	Закрепление отсутствует
9614	928668.33	4224335.42	Аналитический метод	0.10	Закрепление отсутствует
9615	928671.88	4224328.45	Аналитический метод	0.10	Закрепление отсутствует
9616	928689.55	4224314.50	Аналитический метод	0.10	Закрепление отсутствует
9617	928709.08	4224298.23	Аналитический метод	0.10	Закрепление отсутствует
9618	928727.63	4224281.53	Аналитический метод	0.10	Закрепление отсутствует
9619	928768.19	4224248.04	Аналитический метод	0.10	Закрепление отсутствует
9620	928772.51	4224244.22	Аналитический метод	0.10	Закрепление отсутствует
9621	928776.92	4224239.88	Аналитический метод	0.10	Закрепление отсутствует

2. Сведения о характерных точках границ объекта					
Обозначение характерных точек границ	Координаты, м		Метод определения координат характерной точки	Средняя квадратическая погрешность положения характерной точки (Mt), м	Описание обозначения точки на местности (при наличии)
	X	Y			
1	2	3	4	5	6
9622	928781.25	4224234.97	Аналитический метод	0.10	Закрепление отсутствует
9623	928785.34	4224229.53	Аналитический метод	0.10	Закрепление отсутствует
9624	928788.84	4224224.00	Аналитический метод	0.10	Закрепление отсутствует
9625	928791.86	4224218.29	Аналитический метод	0.10	Закрепление отсутствует
9626	928794.42	4224212.34	Аналитический метод	0.10	Закрепление отсутствует
9627	928796.50	4224206.19	Аналитический метод	0.10	Закрепление отсутствует
9628	928798.09	4224199.82	Аналитический метод	0.10	Закрепление отсутствует
9629	928798.87	4224195.49	Аналитический метод	0.10	Закрепление отсутствует
9630	928799.42	4224191.51	Аналитический метод	0.10	Закрепление отсутствует
9631	928799.71	4224188.23	Аналитический метод	0.10	Закрепление отсутствует
9632	928760.58	4224042.45	Аналитический метод	0.10	Закрепление отсутствует
9633	928761.77	4224017.01	Аналитический метод	0.10	Закрепление отсутствует
9634	928754.85	4223991.20	Аналитический метод	0.10	Закрепление отсутствует
9635	928746.73	4223990.82	Аналитический метод	0.10	Закрепление отсутствует
9636	928717.21	4223880.74	Аналитический метод	0.10	Закрепление отсутствует
9637	928705.44	4223824.87	Аналитический метод	0.10	Закрепление отсутствует
9638	928693.12	4223776.64	Аналитический метод	0.10	Закрепление отсутствует
9639	928686.74	4223753.48	Аналитический метод	0.10	Закрепление отсутствует
9640	928673.54	4223703.32	Аналитический метод	0.10	Закрепление отсутствует
9641	928666.79	4223679.22	Аналитический метод	0.10	Закрепление отсутствует
9642	928660.34	4223655.22	Аналитический метод	0.10	Закрепление отсутствует
9643	928654.16	4223631.03	Аналитический метод	0.10	Закрепление отсутствует
9644	928642.15	4223585.60	Аналитический метод	0.10	Закрепление отсутствует
9645	928621.35	4223509.82	Аналитический метод	0.10	Закрепление отсутствует
9646	928610.08	4223473.54	Аналитический метод	0.10	Закрепление отсутствует

2. Сведения о характерных точках границ объекта					
Обозначение характерных точек границ	Координаты, м		Метод определения координат характерной точки	Средняя квадратическая погрешность положения характерной точки (Mt), м	Описание обозначения точки на местности (при наличии)
	X	Y			
1	2	3	4	5	6
9647	928606.03	4223461.21	Аналитический метод	0.10	Закрепление отсутствует
9648	928598.25	4223441.18	Аналитический метод	0.10	Закрепление отсутствует
9649	928597.21	4223433.54	Аналитический метод	0.10	Закрепление отсутствует
9650	928596.93	4223429.66	Аналитический метод	0.10	Закрепление отсутствует
9651	928596.98	4223424.75	Аналитический метод	0.10	Закрепление отсутствует
9652	928596.46	4223421.65	Аналитический метод	0.10	Закрепление отсутствует
9653	928596.28	4223419.97	Аналитический метод	0.10	Закрепление отсутствует
9654	928595.59	4223419.92	Аналитический метод	0.10	Закрепление отсутствует
9655	928595.66	4223418.66	Аналитический метод	0.10	Закрепление отсутствует
9656	928596.14	4223418.69	Аналитический метод	0.10	Закрепление отсутствует
9657	928596.16	4223415.93	Аналитический метод	0.10	Закрепление отсутствует
9658	928596.39	4223413.11	Аналитический метод	0.10	Закрепление отсутствует
9659	928596.83	4223410.32	Аналитический метод	0.10	Закрепление отсутствует
9660	928597.47	4223407.58	Аналитический метод	0.10	Закрепление отсутствует
9661	928598.69	4223403.76	Аналитический метод	0.10	Закрепление отсутствует
9662	928600.36	4223394.12	Аналитический метод	0.10	Закрепление отсутствует
9663	928602.29	4223386.52	Аналитический метод	0.10	Закрепление отсутствует
9664	928616.64	4223359.05	Аналитический метод	0.10	Закрепление отсутствует
9665	928623.49	4223362.49	Аналитический метод	0.10	Закрепление отсутствует
9666	928639.86	4223327.84	Аналитический метод	0.10	Закрепление отсутствует
9667	928661.01	4223277.30	Аналитический метод	0.10	Закрепление отсутствует
9668	928663.43	4223278.09	Аналитический метод	0.10	Закрепление отсутствует
9669	928667.99	4223278.94	Аналитический метод	0.10	Закрепление отсутствует
9670	928668.25	4223278.35	Аналитический метод	0.10	Закрепление отсутствует
9671	928669.16	4223278.75	Аналитический метод	0.10	Закрепление отсутствует

2. Сведения о характерных точках границ объекта					
Обозначение характерных точек границ	Координаты, м		Метод определения координат характерной точки	Средняя квадратическая погрешность положения характерной точки (Mt), м	Описание обозначения точки на местности (при наличии)
	X	Y			
1	2	3	4	5	6
9672	928669.00	4223279.14	Аналитический метод	0.10	Закрепление отсутствует
9673	928690.52	4223283.19	Аналитический метод	0.10	Закрепление отсутствует
9674	928699.02	4223257.25	Аналитический метод	0.10	Закрепление отсутствует
9675	928674.40	4223245.42	Аналитический метод	0.10	Закрепление отсутствует
9676	928688.27	4223212.12	Аналитический метод	0.10	Закрепление отсутствует
9677	928697.13	4223189.90	Аналитический метод	0.10	Закрепление отсутствует
9678	928692.57	4223183.53	Аналитический метод	0.10	Закрепление отсутствует
9679	928703.51	4223157.56	Аналитический метод	0.10	Закрепление отсутствует
9680	928704.84	4223150.20	Аналитический метод	0.10	Закрепление отсутствует
9681	928705.47	4223144.07	Аналитический метод	0.10	Закрепление отсутствует
9682	928705.42	4223134.66	Аналитический метод	0.10	Закрепление отсутствует
9683	928704.94	4223131.20	Аналитический метод	0.10	Закрепление отсутствует
9684	928703.94	4223125.73	Аналитический метод	0.10	Закрепление отсутствует
9685	928700.72	4223113.08	Аналитический метод	0.10	Закрепление отсутствует
9686	928700.41	4223111.66	Аналитический метод	0.10	Закрепление отсутствует
9687	928700.33	4223105.58	Аналитический метод	0.10	Закрепление отсутствует
9688	928717.22	4223070.77	Аналитический метод	0.10	Закрепление отсутствует
9689	928745.75	4223084.30	Аналитический метод	0.10	Закрепление отсутствует
9690	928749.94	4223075.24	Аналитический метод	0.10	Закрепление отсутствует
9691	928730.90	4223066.19	Аналитический метод	0.10	Закрепление отсутствует
9692	928719.54	4223061.42	Аналитический метод	0.10	Закрепление отсутствует
9693	928709.46	4223082.19	Аналитический метод	0.10	Закрепление отсутствует
9694	928704.06	4223079.57	Аналитический метод	0.10	Закрепление отсутствует
9695	928714.00	4223059.09	Аналитический метод	0.10	Закрепление отсутствует
9696	928706.48	4223055.93	Аналитический метод	0.10	Закрепление отсутствует

2. Сведения о характерных точках границ объекта					
Обозначение характерных точек границ	Координаты, м		Метод определения координат характерной точки	Средняя квадратическая погрешность положения характерной точки (Mt), м	Описание обозначения точки на местности (при наличии)
	X	Y			
1	2	3	4	5	6
9697	928704.31	4223055.70	Аналитический метод	0.10	Закрепление отсутствует
9698	928702.14	4223056.02	Аналитический метод	0.10	Закрепление отсутствует
9699	928700.12	4223056.87	Аналитический метод	0.10	Закрепление отсутствует
9700	928698.38	4223058.19	Аналитический метод	0.10	Закрепление отсутствует
9701	928697.02	4223059.91	Аналитический метод	0.10	Закрепление отсутствует
9702	928696.52	4223060.88	Аналитический метод	0.10	Закрепление отсутствует
9703	928695.96	4223062.69	Аналитический метод	0.10	Закрепление отсутствует
9704	928694.83	4223068.01	Аналитический метод	0.10	Закрепление отсутствует
9705	928693.75	4223074.75	Аналитический метод	0.10	Закрепление отсутствует
9706	928693.40	4223078.23	Аналитический метод	0.10	Закрепление отсутствует
9707	928692.20	4223082.64	Аналитический метод	0.10	Закрепление отсутствует
9708	928691.47	4223086.81	Аналитический метод	0.10	Закрепление отсутствует
9709	928691.12	4223091.10	Аналитический метод	0.10	Закрепление отсутствует
9710	928691.11	4223094.28	Аналитический метод	0.10	Закрепление отсутствует
9711	928690.59	4223098.34	Аналитический метод	0.10	Закрепление отсутствует
9712	928690.36	4223102.33	Аналитический метод	0.10	Закрепление отсутствует
9713	928690.31	4223106.53	Аналитический метод	0.10	Закрепление отсутствует
9714	928690.49	4223113.06	Аналитический метод	0.10	Закрепление отсутствует
9715	928690.95	4223115.24	Аналитический метод	0.10	Закрепление отсутствует
9716	928691.23	4223116.44	Аналитический метод	0.10	Закрепление отсутствует
9717	928693.05	4223123.10	Аналитический метод	0.10	Закрепление отсутствует
9718	928694.15	4223127.80	Аналитический метод	0.10	Закрепление отсутствует
9719	928695.42	4223135.38	Аналитический метод	0.10	Закрепление отсутствует
9720	928695.49	4223143.45	Аналитический метод	0.10	Закрепление отсутствует
9721	928694.94	4223148.78	Аналитический метод	0.10	Закрепление отсутствует

2. Сведения о характерных точках границ объекта					
Обозначение характерных точек границ	Координаты, м		Метод определения координат характерной точки	Средняя квадратическая погрешность положения характерной точки (Mt), м	Описание обозначения точки на местности (при наличии)
	X	Y			
1	2	3	4	5	6
9722	928693.78	4223155.24	Аналитический метод	0.10	Закрепление отсутствует
9723	928692.15	4223160.57	Аналитический метод	0.10	Закрепление отсутствует
9724	928690.28	4223165.54	Аналитический метод	0.10	Закрепление отсутствует
9725	928686.06	4223175.24	Аналитический метод	0.10	Закрепление отсутствует
9726	928678.52	4223193.34	Аналитический метод	0.10	Закрепление отсутствует
9727	928668.41	4223216.16	Аналитический метод	0.10	Закрепление отсутствует
9728	928662.77	4223231.12	Аналитический метод	0.10	Закрепление отсутствует
9729	928658.56	4223241.02	Аналитический метод	0.10	Закрепление отсутствует
9730	928658.10	4223243.28	Аналитический метод	0.10	Закрепление отсутствует
9731	928658.22	4223245.59	Аналитический метод	0.10	Закрепление отсутствует
9732	928658.92	4223247.80	Аналитический метод	0.10	Закрепление отсутствует
9733	928660.15	4223249.75	Аналитический метод	0.10	Закрепление отсутствует
9734	928661.83	4223251.34	Аналитический метод	0.10	Закрепление отсутствует
9735	928662.97	4223251.96	Аналитический метод	0.10	Закрепление отсутствует
9736	928679.54	4223212.52	Аналитический метод	0.10	Закрепление отсутствует
9737	928685.07	4223214.84	Аналитический метод	0.10	Закрепление отсутствует
9738	928668.62	4223254.01	Аналитический метод	0.10	Закрепление отсутствует
9739	928670.44	4223254.61	Аналитический метод	0.10	Закрепление отсутствует
9740	928686.79	4223262.46	Аналитический метод	0.10	Закрепление отсутствует
9741	928683.75	4223271.74	Аналитический метод	0.10	Закрепление отсутствует
9742	928665.92	4223268.38	Аналитический метод	0.10	Закрепление отсутствует
9743	928662.98	4223267.42	Аналитический метод	0.10	Закрепление отсутствует
9744	928639.76	4223322.71	Аналитический метод	0.10	Закрепление отсутствует
9745	928634.23	4223320.39	Аналитический метод	0.10	Закрепление отсутствует
9746	928657.26	4223265.55	Аналитический метод	0.10	Закрепление отсутствует

2. Сведения о характерных точках границ объекта					
Обозначение характерных точек границ	Координаты, м		Метод определения координат характерной точки	Средняя квадратическая погрешность положения характерной точки (Mt), м	Описание обозначения точки на местности (при наличии)
	X	Y			
1	2	3	4	5	6
9747	928656.86	4223265.41	Аналитический метод	0.10	Закрепление отсутствует
9748	928655.67	4223265.23	Аналитический метод	0.10	Закрепление отсутствует
9749	928654.46	4223265.20	Аналитический метод	0.10	Закрепление отсутствует
9750	928653.26	4223265.33	Аналитический метод	0.10	Закрепление отсутствует
9751	928652.08	4223265.61	Аналитический метод	0.10	Закрепление отсутствует
9752	928650.95	4223266.03	Аналитический метод	0.10	Закрепление отсутствует
9753	928649.88	4223266.60	Аналитический метод	0.10	Закрепление отсутствует
9754	928648.90	4223267.30	Аналитический метод	0.10	Закрепление отсутствует
9755	928648.01	4223268.11	Аналитический метод	0.10	Закрепление отсутствует
9756	928647.23	4223269.04	Аналитический метод	0.10	Закрепление отсутствует
9757	928646.58	4223270.05	Аналитический метод	0.10	Закрепление отсутствует
9758	928646.06	4223271.14	Аналитический метод	0.10	Закрепление отсутствует
9759	928639.38	4223285.76	Аналитический метод	0.10	Закрепление отсутствует
9760	928635.67	4223294.57	Аналитический метод	0.10	Закрепление отсутствует
9761	928634.37	4223298.30	Аналитический метод	0.10	Закрепление отсутствует
9762	928626.59	4223319.16	Аналитический метод	0.10	Закрепление отсутствует
9763	928625.03	4223322.90	Аналитический метод	0.10	Закрепление отсутствует
9764	928621.36	4223332.58	Аналитический метод	0.10	Закрепление отсутствует
9765	928607.92	4223354.15	Аналитический метод	0.10	Закрепление отсутствует
9766	928592.90	4223382.92	Аналитический метод	0.10	Закрепление отсутствует
9767	928591.12	4223389.71	Аналитический метод	0.10	Закрепление отсутствует
9768	928590.13	4223394.21	Аналитический метод	0.10	Закрепление отсутствует
9769	928588.97	4223401.29	Аналитический метод	0.10	Закрепление отсутствует
9770	928587.82	4223404.94	Аналитический метод	0.10	Закрепление отсутствует
9771	928587.01	4223408.41	Аналитический метод	0.10	Закрепление отсутствует

2. Сведения о характерных точках границ объекта					
Обозначение характерных точек границ	Координаты, м		Метод определения координат характерной точки	Средняя квадратическая погрешность положения характерной точки (Mt), м	Описание обозначения точки на местности (при наличии)
	X	Y			
1	2	3	4	5	6
9772	928586.46	4223411.93	Аналитический метод	0.10	Закрепление отсутствует
9773	928586.17	4223415.49	Аналитический метод	0.10	Закрепление отсутствует
9774	928586.14	4223419.01	Аналитический метод	0.10	Закрепление отсутствует
9775	928586.56	4223423.08	Аналитический метод	0.10	Закрепление отсутствует
9776	928586.96	4223425.46	Аналитический метод	0.10	Закрепление отсутствует
9777	928586.94	4223430.03	Аналитический метод	0.10	Закрепление отсутствует
9778	928587.26	4223434.51	Аналитический метод	0.10	Закрепление отсутствует
9779	928587.82	4223439.21	Аналитический метод	0.10	Закрепление отсутствует
9780	928588.58	4223443.91	Аналитический метод	0.10	Закрепление отсутствует
9781	928596.61	4223464.57	Аналитический метод	0.10	Закрепление отсутствует
9782	928600.55	4223476.60	Аналитический метод	0.10	Закрепление отсутствует
9783	928611.76	4223512.65	Аналитический метод	0.10	Закрепление отсутствует
9784	928614.20	4223521.16	Аналитический метод	0.10	Закрепление отсутствует
9785	928632.48	4223588.17	Аналитический метод	0.10	Закрепление отсутствует
9786	928644.48	4223633.54	Аналитический метод	0.10	Закрепление отсутствует
9787	928650.66	4223657.76	Аналитический метод	0.10	Закрепление отсутствует
9788	928657.15	4223681.87	Аналитический метод	0.10	Закрепление отсутствует
9789	928663.89	4223705.95	Аналитический метод	0.10	Закрепление отсутствует
9790	928677.10	4223756.13	Аналитический метод	0.10	Закрепление отсутствует
9791	928683.45	4223779.18	Аналитический метод	0.10	Закрепление отсутствует
9792	928686.52	4223790.99	Аналитический метод	0.10	Закрепление отсутствует
9793	928695.62	4223827.00	Аналитический метод	0.10	Закрепление отсутствует
9794	928698.33	4223835.62	Аналитический метод	0.10	Закрепление отсутствует
9795	928702.17	4223851.20	Аналитический метод	0.10	Закрепление отсутствует
9796	928712.19	4223887.25	Аналитический метод	0.10	Закрепление отсутствует

2. Сведения о характерных точках границ объекта					
Обозначение характерных точек границ	Координаты, м		Метод определения координат характерной точки	Средняя квадратическая погрешность положения характерной точки (Mt), м	Описание обозначения точки на местности (при наличии)
	X	Y			
1	2	3	4	5	6
9797	928715.65	4223899.13	Аналитический метод	0.10	Закрепление отсутствует
9798	928723.08	4223925.68	Аналитический метод	0.10	Закрепление отсутствует
9799	928728.59	4223947.40	Аналитический метод	0.10	Закрепление отсутствует
9800	928735.15	4223971.46	Аналитический метод	0.10	Закрепление отсутствует
9801	928743.89	4224000.70	Аналитический метод	0.10	Закрепление отсутствует
9802	928752.51	4224001.10	Аналитический метод	0.10	Закрепление отсутствует
9803	928751.52	4224022.08	Аналитический метод	0.10	Закрепление отсутствует
9804	928748.28	4224022.47	Аналитический метод	0.10	Закрепление отсутствует
9805	928753.93	4224044.20	Аналитический метод	0.10	Закрепление отсутствует
9806	928756.65	4224055.88	Аналитический метод	0.10	Закрепление отсутствует
9807	928766.31	4224092.56	Аналитический метод	0.10	Закрепление отсутствует
9808	928770.08	4224106.06	Аналитический метод	0.10	Закрепление отсутствует
9809	928774.77	4224124.46	Аналитический метод	0.10	Закрепление отсутствует
9810	928779.37	4224140.83	Аналитический метод	0.10	Закрепление отсутствует
9811	928782.12	4224151.54	Аналитический метод	0.10	Закрепление отсутствует
9812	928783.44	4224151.22	Аналитический метод	0.10	Закрепление отсутствует
9813	928788.48	4224170.00	Аналитический метод	0.10	Закрепление отсутствует
9814	928789.49	4224175.42	Аналитический метод	0.10	Закрепление отсутствует
9815	928789.89	4224179.03	Аналитический метод	0.10	Закрепление отсутствует
9816	928789.79	4224186.84	Аналитический метод	0.10	Закрепление отсутствует
9817	928789.48	4224190.39	Аналитический метод	0.10	Закрепление отсутствует
9818	928789.33	4224196.32	Аналитический метод	0.10	Закрепление отсутствует
9819	928787.65	4224200.62	Аналитический метод	0.10	Закрепление отсутствует
9820	928786.04	4224206.08	Аналитический метод	0.10	Закрепление отсутствует
9821	928784.01	4224211.39	Аналитический метод	0.10	Закрепление отсутствует

2. Сведения о характерных точках границ объекта					
Обозначение характерных точек границ	Координаты, м		Метод определения координат характерной точки	Средняя квадратическая погрешность положения характерной точки (Mt), м	Описание обозначения точки на местности (при наличии)
	X	Y			
1	2	3	4	5	6
9822	928781.56	4224216.50	Аналитический метод	0.10	Закрепление отсутствует
9823	928780.19	4224218.97	Аналитический метод	0.10	Закрепление отсутствует
9824	928777.10	4224223.87	Аналитический метод	0.10	Закрепление отсутствует
9825	928773.52	4224228.64	Аналитический метод	0.10	Закрепление отсутствует
9826	928769.67	4224232.99	Аналитический метод	0.10	Закрепление отсутствует
9827	928765.71	4224236.89	Аналитический метод	0.10	Закрепление отсутствует
9828	928761.70	4224240.44	Аналитический метод	0.10	Закрепление отсутствует
9829	928755.71	4224245.51	Аналитический метод	0.10	Закрепление отсутствует
9830	928721.11	4224273.94	Аналитический метод	0.10	Закрепление отсутствует
9831	928702.53	4224290.67	Аналитический метод	0.10	Закрепление отсутствует
9832	928690.24	4224300.83	Аналитический метод	0.10	Закрепление отсутствует
9833	928683.25	4224306.73	Аналитический метод	0.10	Закрепление отсутствует
9834	928664.07	4224321.88	Аналитический метод	0.10	Закрепление отсутствует
9835	928659.02	4224331.20	Аналитический метод	0.10	Закрепление отсутствует
9836	928647.61	4224341.83	Аналитический метод	0.10	Закрепление отсутствует
9837	928635.59	4224351.79	Аналитический метод	0.10	Закрепление отсутствует
9838	928625.55	4224355.39	Аналитический метод	0.10	Закрепление отсутствует
9839	928607.00	4224371.15	Аналитический метод	0.10	Закрепление отсутствует
9840	928603.03	4224375.16	Аналитический метод	0.10	Закрепление отсутствует
9841	928598.86	4224380.41	Аналитический метод	0.10	Закрепление отсутствует
9842	928596.38	4224383.84	Аналитический метод	0.10	Закрепление отсутствует
9843	928590.89	4224392.45	Аналитический метод	0.10	Закрепление отсутствует
9844	928589.11	4224395.59	Аналитический метод	0.10	Закрепление отсутствует
9845	928587.59	4224398.83	Аналитический метод	0.10	Закрепление отсутствует
9846	928585.84	4224403.80	Аналитический метод	0.10	Закрепление отсутствует

2. Сведения о характерных точках границ объекта					
Обозначение характерных точек границ	Координаты, м		Метод определения координат характерной точки	Средняя квадратическая погрешность положения характерной точки (Mt), м	Описание обозначения точки на местности (при наличии)
	X	Y			
1	2	3	4	5	6
9847	928583.96	4224412.04	Аналитический метод	0.10	Закрепление отсутствует
9848	928583.51	4224415.44	Аналитический метод	0.10	Закрепление отсутствует
9849	928583.31	4224418.86	Аналитический метод	0.10	Закрепление отсутствует
9850	928583.37	4224422.29	Аналитический метод	0.10	Закрепление отсутствует
9851	928583.67	4224425.56	Аналитический метод	0.10	Закрепление отсутствует
9852	928584.58	4224428.86	Аналитический метод	0.10	Закрепление отсутствует
9853	928585.79	4224432.19	Аналитический метод	0.10	Закрепление отсутствует
9854	928587.25	4224435.39	Аналитический метод	0.10	Закрепление отсутствует
9855	928588.94	4224438.43	Аналитический метод	0.10	Закрепление отсутствует
9856	928591.40	4224442.07	Аналитический метод	0.10	Закрепление отсутствует
9857	928593.57	4224444.50	Аналитический метод	0.10	Закрепление отсутствует
9858	928595.91	4224446.78	Аналитический метод	0.10	Закрепление отсутствует
9859	928598.40	4224448.84	Аналитический метод	0.10	Закрепление отсутствует
9860	928601.02	4224450.68	Аналитический метод	0.10	Закрепление отсутствует
9861	928603.73	4224452.30	Аналитический метод	0.10	Закрепление отсутствует
9862	928607.57	4224454.29	Аналитический метод	0.10	Закрепление отсутствует
9863	928605.88	4224457.07	Аналитический метод	0.10	Закрепление отсутствует
9864	928608.25	4224458.17	Аналитический метод	0.10	Закрепление отсутствует
9865	928611.56	4224459.42	Аналитический метод	0.10	Закрепление отсутствует
9866	928614.63	4224460.31	Аналитический метод	0.10	Закрепление отсутствует
9867	928620.14	4224460.11	Аналитический метод	0.10	Закрепление отсутствует
9868	928628.80	4224458.42	Аналитический метод	0.10	Закрепление отсутствует
9869	928632.10	4224457.49	Аналитический метод	0.10	Закрепление отсутствует
9870	928636.52	4224455.74	Аналитический метод	0.10	Закрепление отсутствует
9871	928638.97	4224454.44	Аналитический метод	0.10	Закрепление отсутствует

2. Сведения о характерных точках границ объекта					
Обозначение характерных точек границ	Координаты, м		Метод определения координат характерной точки	Средняя квадратическая погрешность положения характерной точки (Mt), м	Описание обозначения точки на местности (при наличии)
	X	Y			
1	2	3	4	5	6
9872	928642.41	4224453.38	Аналитический метод	0.10	Закрепление отсутствует
9873	928645.87	4224452.05	Аналитический метод	0.10	Закрепление отсутствует
9874	928654.01	4224448.37	Аналитический метод	0.10	Закрепление отсутствует
9875	928654.94	4224447.76	Аналитический метод	0.10	Закрепление отсутствует
9876	928668.71	4224439.83	Аналитический метод	0.10	Закрепление отсутствует
9877	928680.03	4224439.68	Аналитический метод	0.10	Закрепление отсутствует
9878	928689.36	4224435.83	Аналитический метод	0.10	Закрепление отсутствует
9879	928692.48	4224435.93	Аналитический метод	0.10	Закрепление отсутствует
9880	928695.77	4224436.49	Аналитический метод	0.10	Закрепление отсутствует
9881	928696.47	4224436.32	Аналитический метод	0.10	Закрепление отсутствует
9882	928696.12	4224435.63	Аналитический метод	0.10	Закрепление отсутствует
9883	928705.48	4224431.66	Аналитический метод	0.10	Закрепление отсутствует
9884	928711.70	4224428.61	Аналитический метод	0.10	Закрепление отсутствует
9885	928717.57	4224425.98	Аналитический метод	0.10	Закрепление отсутствует
9886	928727.79	4224424.20	Аналитический метод	0.10	Закрепление отсутствует
9887	928740.16	4224418.07	Аналитический метод	0.10	Закрепление отсутствует
9888	928750.78	4224414.71	Аналитический метод	0.10	Закрепление отсутствует
9889	928763.59	4224408.43	Аналитический метод	0.10	Закрепление отсутствует
9890	928768.14	4224406.51	Аналитический метод	0.10	Закрепление отсутствует
9891	928772.95	4224404.80	Аналитический метод	0.10	Закрепление отсутствует
9892	928780.40	4224402.78	Аналитический метод	0.10	Закрепление отсутствует
9893	928785.65	4224401.86	Аналитический метод	0.10	Закрепление отсутствует
9894	928790.97	4224401.33	Аналитический метод	0.10	Закрепление отсутствует
9895	928796.33	4224401.20	Аналитический метод	0.10	Закрепление отсутствует
9896	928799.01	4224401.29	Аналитический метод	0.10	Закрепление отсутствует

2. Сведения о характерных точках границ объекта					
Обозначение характерных точек границ	Координаты, м		Метод определения координат характерной точки	Средняя квадратическая погрешность положения характерной точки (Mt), м	Описание обозначения точки на местности (при наличии)
	X	Y			
1	2	3	4	5	6
9897	928812.05	4224402.58	Аналитический метод	0.10	Закрепление отсутствует
9898	928814.95	4224403.10	Аналитический метод	0.10	Закрепление отсутствует
9899	928820.20	4224404.90	Аналитический метод	0.10	Закрепление отсутствует
9900	928832.96	4224410.32	Аналитический метод	0.10	Закрепление отсутствует
9901	928837.47	4224413.69	Аналитический метод	0.10	Закрепление отсутствует
9902	928839.54	4224415.43	Аналитический метод	0.10	Закрепление отсутствует
9903	928843.47	4224419.12	Аналитический метод	0.10	Закрепление отсутствует
9904	928848.81	4224425.16	Аналитический метод	0.10	Закрепление отсутствует
9905	928850.62	4224427.53	Аналитический метод	0.10	Закрепление отсутствует
9906	928852.83	4224432.79	Аналитический метод	0.10	Закрепление отсутствует
9907	928856.15	4224436.15	Аналитический метод	0.10	Закрепление отсутствует
9908	928858.35	4224438.67	Аналитический метод	0.10	Закрепление отсутствует
9909	928861.27	4224441.05	Аналитический метод	0.10	Закрепление отсутствует
9910	928864.21	4224446.82	Аналитический метод	0.10	Закрепление отсутствует
9911	928868.60	4224456.96	Аналитический метод	0.10	Закрепление отсутствует
9912	928869.38	4224459.24	Аналитический метод	0.10	Закрепление отсутствует
9913	928874.28	4224471.70	Аналитический метод	0.10	Закрепление отсутствует
9914	928872.86	4224482.71	Аналитический метод	0.10	Закрепление отсутствует
9915	928879.64	4224506.10	Аналитический метод	0.10	Закрепление отсутствует
9916	928890.23	4224544.78	Аналитический метод	0.10	Закрепление отсутствует
9917	928892.60	4224554.50	Аналитический метод	0.10	Закрепление отсутствует
9918	928899.64	4224578.64	Аналитический метод	0.10	Закрепление отсутствует
9919	928902.44	4224589.42	Аналитический метод	0.10	Закрепление отсутствует
9920	928905.83	4224603.16	Аналитический метод	0.10	Закрепление отсутствует
9921	928908.57	4224615.49	Аналитический метод	0.10	Закрепление отсутствует

2. Сведения о характерных точках границ объекта					
Обозначение характерных точек границ	Координаты, м		Метод определения координат характерной точки	Средняя квадратическая погрешность положения характерной точки (Mt), м	Описание обозначения точки на местности (при наличии)
	X	Y			
1	2	3	4	5	6
9922	928911.16	4224627.85	Аналитический метод	0.10	Закрепление отсутствует
9923	928915.79	4224652.52	Аналитический метод	0.10	Закрепление отсутствует
9924	928922.15	4224676.72	Аналитический метод	0.10	Закрепление отсутствует
9925	928927.89	4224701.18	Аналитический метод	0.10	Закрепление отсутствует
9926	928937.25	4224750.37	Аналитический метод	0.10	Закрепление отсутствует
9927	928941.71	4224775.05	Аналитический метод	0.10	Закрепление отсутствует
9928	928945.10	4224799.76	Аналитический метод	0.10	Закрепление отсутствует
9929	928948.78	4224814.24	Аналитический метод	0.10	Закрепление отсутствует
9930	928952.48	4224832.91	Аналитический метод	0.10	Закрепление отсутствует
9931	928955.97	4224848.52	Аналитический метод	0.10	Закрепление отсутствует
9932	928961.11	4224873.07	Аналитический метод	0.10	Закрепление отсутствует
9933	928963.37	4224886.91	Аналитический метод	0.10	Закрепление отсутствует
9934	928970.40	4224922.21	Аналитический метод	0.10	Закрепление отсутствует
9935	928974.69	4224946.89	Аналитический метод	0.10	Закрепление отсутствует
9936	928978.79	4224971.52	Аналитический метод	0.10	Закрепление отсутствует
9937	928983.84	4224995.93	Аналитический метод	0.10	Закрепление отсутствует
9938	928989.09	4225020.38	Аналитический метод	0.10	Закрепление отсутствует
9939	929004.33	4225093.86	Аналитический метод	0.10	Закрепление отсутствует
9940	929008.87	4225118.45	Аналитический метод	0.10	Закрепление отсутствует
9941	929013.96	4225142.92	Аналитический метод	0.10	Закрепление отсутствует
9942	929018.56	4225167.47	Аналитический метод	0.10	Закрепление отсутствует
9943	929023.99	4225191.93	Аналитический метод	0.10	Закрепление отсутствует
9944	929027.91	4225216.67	Аналитический метод	0.10	Закрепление отсутствует
9945	929032.74	4225241.12	Аналитический метод	0.10	Закрепление отсутствует
9946	929038.52	4225268.36	Аналитический метод	0.10	Закрепление отсутствует

2. Сведения о характерных точках границ объекта					
Обозначение характерных точек границ	Координаты, м		Метод определения координат характерной точки	Средняя квадратическая погрешность положения характерной точки (Mt), м	Описание обозначения точки на местности (при наличии)
	X	Y			
1	2	3	4	5	6
9947	929039.83	4225275.42	Аналитический метод	0.10	Закрепление отсутствует
9948	929042.88	4225290.08	Аналитический метод	0.10	Закрепление отсутствует
9949	929052.83	4225339.58	Аналитический метод	0.10	Закрепление отсутствует
9950	929053.60	4225347.22	Аналитический метод	0.10	Закрепление отсутствует
9951	929054.00	4225354.85	Аналитический метод	0.10	Закрепление отсутствует
9952	929054.02	4225374.38	Аналитический метод	0.10	Закрепление отсутствует
9953	929053.67	4225382.84	Аналитический метод	0.10	Закрепление отсутствует
9954	929051.75	4225393.13	Аналитический метод	0.10	Закрепление отсутствует
9955	929047.87	4225417.16	Аналитический метод	0.10	Закрепление отсутствует
9956	929043.04	4225455.32	Аналитический метод	0.10	Закрепление отсутствует
9957	929041.26	4225462.56	Аналитический метод	0.10	Закрепление отсутствует
9958	929040.20	4225466.11	Аналитический метод	0.10	Закрепление отсутствует
9959	929030.86	4225491.92	Аналитический метод	0.10	Закрепление отсутствует
9960	929022.08	4225518.71	Аналитический метод	0.10	Закрепление отсутствует
9961	929019.20	4225517.64	Аналитический метод	0.10	Закрепление отсутствует
9962	929017.73	4225521.55	Аналитический метод	0.10	Закрепление отсутствует
9963	929015.73	4225526.15	Аналитический метод	0.10	Закрепление отсутствует
9964	929013.38	4225530.73	Аналитический метод	0.10	Закрепление отсутствует
9965	929010.68	4225535.19	Аналитический метод	0.10	Закрепление отсутствует
9966	929007.66	4225539.40	Аналитический метод	0.10	Закрепление отсутствует
9967	929004.49	4225543.45	Аналитический метод	0.10	Закрепление отсутствует
9968	929000.98	4225547.30	Аналитический метод	0.10	Закрепление отсутствует
9969	928997.17	4225550.89	Аналитический метод	0.10	Закрепление отсутствует
9970	928990.93	4225555.74	Аналитический метод	0.10	Закрепление отсутствует
9971	928986.06	4225558.83	Аналитический метод	0.10	Закрепление отсутствует

2. Сведения о характерных точках границ объекта					
Обозначение характерных точек границ	Координаты, м		Метод определения координат характерной точки	Средняя квадратическая погрешность положения характерной точки (Mt), м	Описание обозначения точки на местности (при наличии)
	X	Y			
1	2	3	4	5	6
9972	928981.08	4225561.09	Аналитический метод	0.10	Закрепление отсутствует
9973	928976.02	4225562.93	Аналитический метод	0.10	Закрепление отсутствует
9974	928970.84	4225564.38	Аналитический метод	0.10	Закрепление отсутствует
9975	928965.56	4225565.44	Аналитический метод	0.10	Закрепление отсутствует
9976	928960.21	4225566.10	Аналитический метод	0.10	Закрепление отсутствует
9977	928957.23	4225566.28	Аналитический метод	0.10	Закрепление отсутствует
9978	928952.08	4225566.17	Аналитический метод	0.10	Закрепление отсутствует
9979	928947.10	4225565.77	Аналитический метод	0.10	Закрепление отсутствует
9980	928942.33	4225565.19	Аналитический метод	0.10	Закрепление отсутствует
9981	928932.87	4225563.82	Аналитический метод	0.10	Закрепление отсутствует
9982	928926.78	4225564.39	Аналитический метод	0.10	Закрепление отсутствует
9983	928918.19	4225565.35	Аналитический метод	0.10	Закрепление отсутствует
9984	928914.35	4225573.68	Аналитический метод	0.10	Закрепление отсутствует
9985	928902.43	4225568.17	Аналитический метод	0.10	Закрепление отсутствует
9986	928899.59	4225569.20	Аналитический метод	0.10	Закрепление отсутствует
9987	928893.17	4225572.20	Аналитический метод	0.10	Закрепление отсутствует
9988	928890.18	4225573.97	Аналитический метод	0.10	Закрепление отсутствует
9989	928887.34	4225575.99	Аналитический метод	0.10	Закрепление отсутствует
9990	928884.66	4225578.22	Аналитический метод	0.10	Закрепление отсутствует
9991	928882.16	4225580.65	Аналитический метод	0.10	Закрепление отсутствует
9992	928879.91	4225583.24	Аналитический метод	0.10	Закрепление отсутствует
9993	928877.89	4225585.96	Аналитический метод	0.10	Закрепление отсутствует
9994	928876.17	4225588.93	Аналитический метод	0.10	Закрепление отсутствует
9995	928874.66	4225592.06	Аналитический метод	0.10	Закрепление отсутствует
9996	928873.39	4225595.28	Аналитический метод	0.10	Закрепление отсутствует

2. Сведения о характерных точках границ объекта					
Обозначение характерных точек границ	Координаты, м		Метод определения координат характерной точки	Средняя квадратическая погрешность положения характерной точки (Mt), м	Описание обозначения точки на местности (при наличии)
	X	Y			
1	2	3	4	5	6
9997	928872.37	4225598.59	Аналитический метод	0.10	Закрепление отсутствует
9998	928871.34	4225603.54	Аналитический метод	0.10	Закрепление отсутствует
9999	928871.26	4225607.36	Аналитический метод	0.10	Закрепление отсутствует
10000	928871.52	4225611.26	Аналитический метод	0.10	Закрепление отсутствует
10001	928872.45	4225616.86	Аналитический метод	0.10	Закрепление отсутствует
10002	928872.56	4225617.33	Аналитический метод	0.10	Закрепление отсутствует
10003	928872.35	4225619.37	Аналитический метод	0.10	Закрепление отсутствует
10004	928873.72	4225619.04	Аналитический метод	0.10	Закрепление отсутствует
10005	928875.40	4225625.49	Аналитический метод	0.10	Закрепление отсутствует
10006	928877.87	4225632.46	Аналитический метод	0.10	Закрепление отсутствует
10007	928879.44	4225635.77	Аналитический метод	0.10	Закрепление отсутствует
10008	928881.29	4225638.94	Аналитический метод	0.10	Закрепление отсутствует
10009	928885.50	4225644.68	Аналитический метод	0.10	Закрепление отсутствует
10010	928887.03	4225646.42	Аналитический метод	0.10	Закрепление отсутствует
10011	928888.34	4225648.36	Аналитический метод	0.10	Закрепление отсутствует
10012	928891.06	4225651.85	Аналитический метод	0.10	Закрепление отсутствует
10013	928898.89	4225660.54	Аналитический метод	0.10	Закрепление отсутствует
10014	928902.59	4225663.14	Аналитический метод	0.10	Закрепление отсутствует
10015	928913.50	4225670.00	Аналитический метод	0.10	Закрепление отсутствует
10016	928934.89	4225682.78	Аналитический метод	0.10	Закрепление отсутствует
10017	928960.80	4225697.23	Аналитический метод	0.10	Закрепление отсутствует
10018	928964.97	4225699.73	Аналитический метод	0.10	Закрепление отсутствует
10019	928969.18	4225702.50	Аналитический метод	0.10	Закрепление отсутствует
10020	928975.44	4225707.31	Аналитический метод	0.10	Закрепление отсутствует
10021	928979.48	4225710.99	Аналитический метод	0.10	Закрепление отсутствует

2. Сведения о характерных точках границ объекта					
Обозначение характерных точек границ	Координаты, м		Метод определения координат характерной точки	Средняя квадратическая погрешность положения характерной точки (Mt), м	Описание обозначения точки на местности (при наличии)
	X	Y			
1	2	3	4	5	6
10022	928983.10	4225715.01	Аналитический метод	0.10	Закрепление отсутствует
10023	928986.39	4225719.27	Аналитический метод	0.10	Закрепление отсутствует
10024	928989.35	4225723.78	Аналитический метод	0.10	Закрепление отсутствует
10025	928991.97	4225728.50	Аналитический метод	0.10	Закрепление отсутствует
10026	928994.23	4225733.42	Аналитический метод	0.10	Закрепление отсутствует
10027	928996.98	4225741.12	Аналитический метод	0.10	Закрепление отсутствует
10028	928998.36	4225746.46	Аналитический метод	0.10	Закрепление отсутствует
10029	928999.33	4225751.91	Аналитический метод	0.10	Закрепление отсутствует
10030	928999.84	4225757.00	Аналитический метод	0.10	Закрепление отсутствует
10031	929001.03	4225760.52	Аналитический метод	0.10	Закрепление отсутствует
10032	929002.39	4225765.18	Аналитический метод	0.10	Закрепление отсутствует
10033	929000.83	4225770.94	Аналитический метод	0.10	Закрепление отсутствует
10034	928997.82	4225780.09	Аналитический метод	0.10	Закрепление отсутствует
10035	928993.85	4225790.89	Аналитический метод	0.10	Закрепление отсутствует
10036	928990.63	4225816.81	Аналитический метод	0.10	Закрепление отсутствует
10037	928989.01	4225825.90	Аналитический метод	0.10	Закрепление отсутствует
10038	928987.97	4225830.65	Аналитический метод	0.10	Закрепление отсутствует
10039	928985.84	4225838.02	Аналитический метод	0.10	Закрепление отсутствует
10040	928983.10	4225844.58	Аналитический метод	0.10	Закрепление отсутствует
10041	928980.20	4225843.47	Аналитический метод	0.10	Закрепление отсутствует
10042	928976.52	4225850.67	Аналитический метод	0.10	Закрепление отсутствует
10043	928973.79	4225855.26	Аналитический метод	0.10	Закрепление отсутствует
10044	928967.73	4225863.78	Аналитический метод	0.10	Закрепление отсутствует
10045	928953.46	4225884.13	Аналитический метод	0.10	Закрепление отсутствует
10046	928923.94	4225924.46	Аналитический метод	0.10	Закрепление отсутствует

2. Сведения о характерных точках границ объекта					
Обозначение характерных точек границ	Координаты, м		Метод определения координат характерной точки	Средняя квадратическая погрешность положения характерной точки (Mt), м	Описание обозначения точки на местности (при наличии)
	X	Y			
1	2	3	4	5	6
10047	928909.34	4225944.72	Аналитический метод	0.10	Закрепление отсутствует
10048	928893.00	4225968.02	Аналитический метод	0.10	Закрепление отсутствует
10049	928888.98	4225977.82	Аналитический метод	0.10	Закрепление отсутствует
10050	928887.71	4225981.65	Аналитический метод	0.10	Закрепление отсутствует
10051	928886.22	4225986.77	Аналитический метод	0.10	Закрепление отсутствует
10052	928884.57	4225991.38	Аналитический метод	0.10	Закрепление отсутствует
10053	928883.60	4225995.09	Аналитический метод	0.10	Закрепление отсутствует
10054	928882.94	4225998.84	Аналитический метод	0.10	Закрепление отсутствует
10055	928882.58	4226002.62	Аналитический метод	0.10	Закрепление отсутствует
10056	928882.59	4226010.14	Аналитический метод	0.10	Закрепление отсутствует
10057	928882.93	4226013.73	Аналитический метод	0.10	Закрепление отсутствует
10058	928883.54	4226017.28	Аналитический метод	0.10	Закрепление отсутствует
10059	928884.41	4226020.78	Аналитический метод	0.10	Закрепление отсутствует
10060	928886.21	4226025.84	Аналитический метод	0.10	Закрепление отсутствует
10061	928887.94	4226029.38	Аналитический метод	0.10	Закрепление отсутствует
10062	928889.45	4226031.95	Аналитический метод	0.10	Закрепление отсутствует
10063	928893.59	4226037.32	Аналитический метод	0.10	Закрепление отсутствует
10064	928900.94	4226045.92	Аналитический метод	0.10	Закрепление отсутствует
10065	928914.03	4226062.81	Аналитический метод	0.10	Закрепление отсутствует
10066	928919.28	4226071.22	Аналитический метод	0.10	Закрепление отсутствует
10067	928920.02	4226070.62	Аналитический метод	0.10	Закрепление отсутствует
10068	928923.61	4226079.82	Аналитический метод	0.10	Закрепление отсутствует
10069	928931.09	4226089.11	Аналитический метод	0.10	Закрепление отсутствует
10070	928932.91	4226091.75	Аналитический метод	0.10	Закрепление отсутствует
10071	928936.47	4226098.75	Аналитический метод	0.10	Закрепление отсутствует

2. Сведения о характерных точках границ объекта					
Обозначение характерных точек границ	Координаты, м		Метод определения координат характерной точки	Средняя квадратическая погрешность положения характерной точки (Mt), м	Описание обозначения точки на местности (при наличии)
	X	Y			
1	2	3	4	5	6
10072	928938.59	4226104.05	Аналитический метод	0.10	Закрепление отсутствует
10073	928939.48	4226106.76	Аналитический метод	0.10	Закрепление отсутствует
10074	928941.78	4226114.96	Аналитический метод	0.10	Закрепление отсутствует
10075	928942.38	4226117.82	Аналитический метод	0.10	Закрепление отсутствует
10076	928943.40	4226125.61	Аналитический метод	0.10	Закрепление отсутствует
10077	928943.53	4226128.64	Аналитический метод	0.10	Закрепление отсутствует
10078	928943.30	4226137.49	Аналитический метод	0.10	Закрепление отсутствует
10079	928942.26	4226144.92	Аналитический метод	0.10	Закрепление отсутствует
10080	928939.46	4226162.61	Аналитический метод	0.10	Закрепление отсутствует
10081	928936.33	4226186.89	Аналитический метод	0.10	Закрепление отсутствует
10082	928938.31	4226197.30	Аналитический метод	0.10	Закрепление отсутствует
10083	928934.02	4226227.94	Аналитический метод	0.10	Закрепление отсутствует
10084	928929.63	4226237.45	Аналитический метод	0.10	Закрепление отсутствует
10085	928925.45	4226261.68	Аналитический метод	0.10	Закрепление отсутствует
10086	928917.82	4226311.16	Аналитический метод	0.10	Закрепление отсутствует
10087	928914.93	4226324.82	Аналитический метод	0.10	Закрепление отсутствует
10088	928911.09	4226360.55	Аналитический метод	0.10	Закрепление отсутствует
10089	928907.24	4226385.34	Аналитический метод	0.10	Закрепление отсутствует
10090	928899.14	4226434.67	Аналитический метод	0.10	Закрепление отсутствует
10091	928895.54	4226459.36	Аналитический метод	0.10	Закрепление отсутствует
10092	928892.35	4226484.18	Аналитический метод	0.10	Закрепление отсутствует
10093	928888.46	4226508.89	Аналитический метод	0.10	Закрепление отсутствует
10094	928884.91	4226533.61	Аналитический метод	0.10	Закрепление отсутствует
10095	928881.37	4226559.57	Аналитический метод	0.10	Закрепление отсутствует
10096	928878.37	4226583.17	Аналитический метод	0.10	Закрепление отсутствует

2. Сведения о характерных точках границ объекта					
Обозначение характерных точек границ	Координаты, м		Метод определения координат характерной точки	Средняя квадратическая погрешность положения характерной точки (Mt), м	Описание обозначения точки на местности (при наличии)
	X	Y			
1	2	3	4	5	6
10097	928871.41	4226632.71	Аналитический метод	0.10	Закрепление отсутствует
10098	928867.71	4226657.46	Аналитический метод	0.10	Закрепление отсутствует
10099	928863.86	4226682.12	Аналитический метод	0.10	Закрепление отсутствует
10100	928860.84	4226706.94	Аналитический метод	0.10	Закрепление отсутствует
10101	928857.17	4226731.68	Аналитический метод	0.10	Закрепление отсутствует
10102	928853.95	4226756.49	Аналитический метод	0.10	Закрепление отсутствует
10103	928849.99	4226781.21	Аналитический метод	0.10	Закрепление отсутствует
10104	928846.21	4226805.89	Аналитический метод	0.10	Закрепление отсутствует
10105	928842.88	4226830.70	Аналитический метод	0.10	Закрепление отсутствует
10106	928838.60	4226855.34	Аналитический метод	0.10	Закрепление отсутствует
10107	928835.29	4226880.09	Аналитический метод	0.10	Закрепление отсутствует
10108	928831.46	4226904.80	Аналитический метод	0.10	Закрепление отсутствует
10109	928828.03	4226929.57	Аналитический метод	0.10	Закрепление отсутствует
10110	928824.17	4226954.26	Аналитический метод	0.10	Закрепление отсутствует
10111	928820.97	4226979.09	Аналитический метод	0.10	Закрепление отсутствует
10112	928818.06	4226995.04	Аналитический метод	0.10	Закрепление отсутствует
10113	928817.22	4227005.18	Аналитический метод	0.10	Закрепление отсутствует
10114	928815.32	4227016.49	Аналитический метод	0.10	Закрепление отсутствует
10115	928812.56	4227029.19	Аналитический метод	0.10	Закрепление отсутствует
10116	928806.60	4227053.15	Аналитический метод	0.10	Закрепление отсутствует
10117	928806.87	4227058.27	Аналитический метод	0.10	Закрепление отсутствует
10118	928807.42	4227064.20	Аналитический метод	0.10	Закрепление отсутствует
10119	928807.92	4227067.43	Аналитический метод	0.10	Закрепление отсутствует
10120	928807.29	4227073.32	Аналитический метод	0.10	Закрепление отсутствует
10121	928807.23	4227081.10	Аналитический метод	0.10	Закрепление отсутствует

2. Сведения о характерных точках границ объекта					
Обозначение характерных точек границ	Координаты, м		Метод определения координат характерной точки	Средняя квадратическая погрешность положения характерной точки (Mt), м	Описание обозначения точки на местности (при наличии)
	X	Y			
1	2	3	4	5	6
10122	928806.52	4227084.11	Аналитический метод	0.10	Закрепление отсутствует
10123	928805.54	4227089.66	Аналитический метод	0.10	Закрепление отсутствует
10124	928804.80	4227095.33	Аналитический метод	0.10	Закрепление отсутствует
10125	928805.16	4227099.26	Аналитический метод	0.10	Закрепление отсутствует
10126	928809.01	4227118.12	Аналитический метод	0.10	Закрепление отсутствует
10127	928810.06	4227124.04	Аналитический метод	0.10	Закрепление отсутствует
10128	928810.90	4227130.96	Аналитический метод	0.10	Закрепление отсутствует
10129	928811.56	4227137.93	Аналитический метод	0.10	Закрепление отсутствует
10130	928812.18	4227149.70	Аналитический метод	0.10	Закрепление отсутствует
10131	928813.01	4227159.68	Аналитический метод	0.10	Закрепление отсутствует
10132	928814.54	4227199.69	Аналитический метод	0.10	Закрепление отсутствует
10133	928817.11	4227249.58	Аналитический метод	0.10	Закрепление отсутствует
10134	928819.06	4227274.50	Аналитический метод	0.10	Закрепление отсутствует
10135	928820.51	4227299.50	Аналитический метод	0.10	Закрепление отсутствует
10136	928821.64	4227324.48	Аналитический метод	0.10	Закрепление отсутствует
10137	928823.14	4227350.39	Аналитический метод	0.10	Закрепление отсутствует
10138	928823.85	4227374.41	Аналитический метод	0.10	Закрепление отсутствует
10139	928826.09	4227399.25	Аналитический метод	0.10	Закрепление отсутствует
10140	928828.13	4227424.24	Аналитический метод	0.10	Закрепление отсутствует
10141	928830.36	4227474.23	Аналитический метод	0.10	Закрепление отсутствует
10142	928831.80	4227499.23	Аналитический метод	0.10	Закрепление отсутствует
10143	928832.24	4227524.20	Аналитический метод	0.10	Закрепление отсутствует
10144	928834.65	4227551.93	Аналитический метод	0.10	Закрепление отсутствует
10145	928836.21	4227574.07	Аналитический метод	0.10	Закрепление отсутствует
10146	928836.79	4227599.07	Аналитический метод	0.10	Закрепление отсутствует

2. Сведения о характерных точках границ объекта					
Обозначение характерных точек границ	Координаты, м		Метод определения координат характерной точки	Средняя квадратическая погрешность положения характерной точки (Mt), м	Описание обозначения точки на местности (при наличии)
	X	Y			
1	2	3	4	5	6
10147	928838.71	4227623.94	Аналитический метод	0.10	Закрепление отсутствует
10148	928840.21	4227648.94	Аналитический метод	0.10	Закрепление отсутствует
10149	928841.37	4227673.90	Аналитический метод	0.10	Закрепление отсутствует
10150	928844.91	4227723.76	Аналитический метод	0.10	Закрепление отсутствует
10151	928846.37	4227748.68	Аналитический метод	0.10	Закрепление отсутствует
10152	928852.80	4227835.37	Аналитический метод	0.10	Закрепление отсутствует
10153	928852.63	4227843.25	Аналитический метод	0.10	Закрепление отсутствует
10154	928851.91	4227848.97	Аналитический метод	0.10	Закрепление отсутствует
10155	928850.77	4227854.48	Аналитический метод	0.10	Закрепление отсутствует
10156	928849.24	4227859.77	Аналитический метод	0.10	Закрепление отсутствует
10157	928847.32	4227864.94	Аналитический метод	0.10	Закрепление отсутствует
10158	928845.01	4227869.94	Аналитический метод	0.10	Закрепление отсутствует
10159	928842.32	4227874.77	Аналитический метод	0.10	Закрепление отсутствует
10160	928839.14	4227879.58	Аналитический метод	0.10	Закрепление отсутствует
10161	928834.47	4227884.29	Аналитический метод	0.10	Закрепление отсутствует
10162	928826.24	4227891.58	Аналитический метод	0.10	Закрепление отсутствует
10163	928818.82	4227897.76	Аналитический метод	0.10	Закрепление отсутствует
10164	928807.35	4227907.52	Аналитический метод	0.10	Закрепление отсутствует
10165	928799.04	4227914.21	Аналитический метод	0.10	Закрепление отсутствует
10166	928791.87	4227921.30	Аналитический метод	0.10	Закрепление отсутствует
10167	928782.43	4227929.93	Аналитический метод	0.10	Закрепление отсутствует
10168	928778.03	4227936.18	Аналитический метод	0.10	Закрепление отсутствует
10169	928775.73	4227939.84	Аналитический метод	0.10	Закрепление отсутствует
10170	928767.65	4227954.34	Аналитический метод	0.10	Закрепление отсутствует
10171	928766.25	4227957.54	Аналитический метод	0.10	Закрепление отсутствует

2. Сведения о характерных точках границ объекта					
Обозначение характерных точек границ	Координаты, м		Метод определения координат характерной точки	Средняя квадратическая погрешность положения характерной точки (Mt), м	Описание обозначения точки на местности (при наличии)
	X	Y			
1	2	3	4	5	6
10172	928765.09	4227960.85	Аналитический метод	0.10	Закрепление отсутствует
10173	928764.19	4227964.24	Аналитический метод	0.10	Закрепление отсутствует
10174	928763.54	4227967.67	Аналитический метод	0.10	Закрепление отсутствует
10175	928763.19	4227971.43	Аналитический метод	0.10	Закрепление отсутствует
10176	928763.14	4227975.03	Аналитический метод	0.10	Закрепление отсутствует
10177	928763.35	4227978.43	Аналитический метод	0.10	Закрепление отсутствует
10178	928764.13	4227983.48	Аналитический метод	0.10	Закрепление отсутствует
10179	928764.97	4227986.82	Аналитический метод	0.10	Закрепление отсутствует
10180	928766.00	4227990.23	Аналитический метод	0.10	Закрепление отсутствует
10181	928767.26	4227993.52	Аналитический метод	0.10	Закрепление отсутствует
10182	928768.78	4227996.71	Аналитический метод	0.10	Закрепление отсутствует
10183	928770.53	4227999.79	Аналитический метод	0.10	Закрепление отсутствует
10184	928773.55	4228004.08	Аналитический метод	0.10	Закрепление отсутствует
10185	928776.20	4228006.85	Аналитический метод	0.10	Закрепление отсутствует
10186	928779.11	4228009.42	Аналитический метод	0.10	Закрепление отсутствует
10187	928781.78	4228011.37	Аналитический метод	0.10	Закрепление отсутствует
10188	928786.65	4228014.26	Аналитический метод	0.10	Закрепление отсутствует
10189	928791.10	4228017.62	Аналитический метод	0.10	Закрепление отсутствует
10190	928794.83	4228020.08	Аналитический метод	0.10	Закрепление отсутствует
10191	928801.80	4228024.17	Аналитический метод	0.10	Закрепление отсутствует
10192	928810.00	4228026.50	Аналитический метод	0.10	Закрепление отсутствует
10193	928815.25	4228028.33	Аналитический метод	0.10	Закрепление отсутствует
10194	928824.88	4228032.09	Аналитический метод	0.10	Закрепление отсутствует
10195	928830.28	4228034.98	Аналитический метод	0.10	Закрепление отсутствует
10196	928832.99	4228036.62	Аналитический метод	0.10	Закрепление отсутствует

2. Сведения о характерных точках границ объекта					
Обозначение характерных точек границ	Координаты, м		Метод определения координат характерной точки	Средняя квадратическая погрешность положения характерной точки (Mt), м	Описание обозначения точки на местности (при наличии)
	X	Y			
1	2	3	4	5	6
10197	928841.31	4228042.60	Аналитический метод	0.10	Закрепление отсутствует
10198	928845.33	4228046.12	Аналитический метод	0.10	Закрепление отсутствует
10199	928849.06	4228049.92	Аналитический метод	0.10	Закрепление отсутствует
10200	928852.50	4228053.99	Аналитический метод	0.10	Закрепление отсутствует
10201	928854.10	4228056.12	Аналитический метод	0.10	Закрепление отсутствует
10202	928857.26	4228060.69	Аналитический метод	0.10	Закрепление отсутствует
10203	928855.42	4228062.00	Аналитический метод	0.10	Закрепление отсутствует
10204	928857.60	4228065.82	Аналитический метод	0.10	Закрепление отсутствует
10205	928859.80	4228070.39	Аналитический метод	0.10	Закрепление отсутствует
10206	928861.66	4228075.12	Аналитический метод	0.10	Закрепление отсутствует
10207	928863.15	4228079.96	Аналитический метод	0.10	Закрепление отсутствует
10208	928864.54	4228085.39	Аналитический метод	0.10	Закрепление отсутствует
10209	928865.43	4228090.78	Аналитический метод	0.10	Закрепление отсутствует
10210	928865.95	4228095.39	Аналитический метод	0.10	Закрепление отсутствует
10211	928866.30	4228096.72	Аналитический метод	0.10	Закрепление отсутствует
10212	928866.81	4228098.00	Аналитический метод	0.10	Закрепление отсутствует
10213	928867.48	4228099.20	Аналитический метод	0.10	Закрепление отсутствует
10214	928868.30	4228100.32	Аналитический метод	0.10	Закрепление отсутствует
10215	928869.25	4228101.31	Аналитический метод	0.10	Закрепление отсутствует
10216	928870.32	4228102.18	Аналитический метод	0.10	Закрепление отсутствует
10217	928871.49	4228102.91	Аналитический метод	0.10	Закрепление отсутствует
10218	928872.74	4228103.49	Аналитический метод	0.10	Закрепление отсутствует
10219	928874.05	4228103.90	Аналитический метод	0.10	Закрепление отсутствует
10220	928875.26	4228104.12	Аналитический метод	0.10	Закрепление отсутствует
10221	928871.72	4228050.54	Аналитический метод	0.10	Закрепление отсутствует

2. Сведения о характерных точках границ объекта					
Обозначение характерных точек границ	Координаты, м		Метод определения координат характерной точки	Средняя квадратическая погрешность положения характерной точки (Mt), м	Описание обозначения точки на местности (при наличии)
	X	Y			
1	2	3	4	5	6
10222	928877.70	4228050.14	Аналитический метод	0.10	Закрепление отсутствует
10223	928881.25	4228103.79	Аналитический метод	0.10	Закрепление отсутствует
10224	928883.22	4228103.67	Аналитический метод	0.10	Закрепление отсутствует
10225	928905.13	4228104.66	Аналитический метод	0.10	Закрепление отсутствует
10226	928905.73	4228114.54	Аналитический метод	0.10	Закрепление отсутствует
10227	928884.09	4228118.15	Аналитический метод	0.10	Закрепление отсутствует
10228	928882.21	4228118.26	Аналитический метод	0.10	Закрепление отсутствует
10229	928885.49	4228167.88	Аналитический метод	0.10	Закрепление отсутствует
10230	928879.51	4228168.28	Аналитический метод	0.10	Закрепление отсутствует
10231	928876.22	4228118.69	Аналитический метод	0.10	Закрепление отсутствует
10232	928875.25	4228118.98	Аналитический метод	0.10	Закрепление отсутствует
10233	928874.02	4228119.51	Аналитический метод	0.10	Закрепление отсутствует
10234	928872.87	4228120.19	Аналитический метод	0.10	Закрепление отсутствует
10235	928871.82	4228121.00	Аналитический метод	0.10	Закрепление отсутствует
10236	928870.87	4228121.93	Аналитический метод	0.10	Закрепление отсутствует
10237	928870.04	4228122.97	Аналитический метод	0.10	Закрепление отсутствует
10238	928869.34	4228124.11	Аналитический метод	0.10	Закрепление отсутствует
10239	928868.79	4228125.32	Аналитический метод	0.10	Закрепление отсутствует
10240	928868.39	4228126.60	Аналитический метод	0.10	Закрепление отсутствует
10241	928868.15	4228127.91	Аналитический метод	0.10	Закрепление отсутствует
10242	928868.07	4228129.24	Аналитический метод	0.10	Закрепление отсутствует
10243	928868.55	4228136.21	Аналитический метод	0.10	Закрепление отсутствует
10244	928870.06	4228150.77	Аналитический метод	0.10	Закрепление отсутствует
10245	928870.27	4228155.66	Аналитический метод	0.10	Закрепление отсутствует
10246	928870.03	4228162.88	Аналитический метод	0.10	Закрепление отсутствует

2. Сведения о характерных точках границ объекта					
Обозначение характерных точек границ	Координаты, м		Метод определения координат характерной точки	Средняя квадратическая погрешность положения характерной точки (Mt), м	Описание обозначения точки на местности (при наличии)
	X	Y			
1	2	3	4	5	6
10247	928869.25	4228168.11	Аналитический метод	0.10	Закрепление отсутствует
10248	928868.07	4228173.23	Аналитический метод	0.10	Закрепление отсутствует
10249	928866.51	4228178.26	Аналитический метод	0.10	Закрепление отсутствует
10250	928864.57	4228183.17	Аналитический метод	0.10	Закрепление отсутствует
10251	928863.46	4228185.57	Аналитический метод	0.10	Закрепление отсутствует
10252	928857.45	4228197.32	Аналитический метод	0.10	Закрепление отсутствует
10253	928854.46	4228202.07	Аналитический метод	0.10	Закрепление отсутствует
10254	928851.08	4228206.61	Аналитический метод	0.10	Закрепление отсутствует
10255	928849.20	4228208.85	Аналитический метод	0.10	Закрепление отсутствует
10256	928846.45	4228211.58	Аналитический метод	0.10	Закрепление отсутствует
10257	928841.62	4228215.97	Аналитический метод	0.10	Закрепление отсутствует
10258	928832.10	4228224.12	Аналитический метод	0.10	Закрепление отсутствует
10259	928825.50	4228226.25	Аналитический метод	0.10	Закрепление отсутствует
10260	928821.28	4228228.34	Аналитический метод	0.10	Закрепление отсутствует
10261	928799.24	4228240.08	Аналитический метод	0.10	Закрепление отсутствует
10262	928773.74	4228254.15	Аналитический метод	0.10	Закрепление отсутствует
10263	928768.19	4228256.77	Аналитический метод	0.10	Закрепление отсутствует
10264	928753.63	4228263.26	Аналитический метод	0.10	Закрепление отсутствует
10265	928743.71	4228269.54	Аналитический метод	0.10	Закрепление отсутствует
10266	928737.73	4228275.91	Аналитический метод	0.10	Закрепление отсутствует
10267	928732.96	4228281.43	Аналитический метод	0.10	Закрепление отсутствует
10268	928731.35	4228283.55	Аналитический метод	0.10	Закрепление отсутствует
10269	928727.91	4228286.58	Аналитический метод	0.10	Закрепление отсутствует
10270	928725.48	4228289.11	Аналитический метод	0.10	Закрепление отсутствует
10271	928723.24	4228291.84	Аналитический метод	0.10	Закрепление отсутствует

2. Сведения о характерных точках границ объекта					
Обозначение характерных точек границ	Координаты, м		Метод определения координат характерной точки	Средняя квадратическая погрешность положения характерной точки (Mt), м	Описание обозначения точки на местности (при наличии)
	X	Y			
1	2	3	4	5	6
10272	928721.19	4228294.74	Аналитический метод	0.10	Закрепление отсутствует
10273	928719.37	4228297.80	Аналитический метод	0.10	Закрепление отсутствует
10274	928717.77	4228301.00	Аналитический метод	0.10	Закрепление отсутствует
10275	928716.42	4228304.32	Аналитический метод	0.10	Закрепление отсутствует
10276	928715.32	4228307.74	Аналитический метод	0.10	Закрепление отсутствует
10277	928714.49	4228311.24	Аналитический метод	0.10	Закрепление отсутствует
10278	928713.95	4228314.80	Аналитический метод	0.10	Закрепление отсутствует
10279	928713.68	4228318.40	Аналитический метод	0.10	Закрепление отсутствует
10280	928713.68	4228322.03	Аналитический метод	0.10	Закрепление отсутствует
10281	928713.96	4228325.64	Аналитический метод	0.10	Закрепление отсутствует
10282	928714.89	4228331.04	Аналитический метод	0.10	Закрепление отсутствует
10283	928715.90	4228334.91	Аналитический метод	0.10	Закрепление отсутствует
10284	928717.13	4228338.47	Аналитический метод	0.10	Закрепление отсутствует
10285	928718.55	4228341.73	Аналитический метод	0.10	Закрепление отсутствует
10286	928720.21	4228344.89	Аналитический метод	0.10	Закрепление отсутствует
10287	928722.10	4228347.93	Аналитический метод	0.10	Закрепление отсутствует
10288	928724.33	4228351.04	Аналитический метод	0.10	Закрепление отсутствует
10289	928726.87	4228354.10	Аналитический метод	0.10	Закрепление отсутствует
10290	928729.66	4228356.95	Аналитический метод	0.10	Закрепление отсутствует
10291	928739.97	4228365.79	Аналитический метод	0.10	Закрепление отсутствует
10292	928743.62	4228368.49	Аналитический метод	0.10	Закрепление отсутствует
10293	928749.27	4228372.35	Аналитический метод	0.10	Закрепление отсутствует
10294	928758.82	4228376.33	Аналитический метод	0.10	Закрепление отсутствует
10295	928781.83	4228386.25	Аналитический метод	0.10	Закрепление отсутствует
10296	928799.01	4228394.16	Аналитический метод	0.10	Закрепление отсутствует

2. Сведения о характерных точках границ объекта					
Обозначение характерных точек границ	Координаты, м		Метод определения координат характерной точки	Средняя квадратическая погрешность положения характерной точки (Mt), м	Описание обозначения точки на местности (при наличии)
	X	Y			
1	2	3	4	5	6
10297	928804.58	4228396.34	Аналитический метод	0.10	Закрепление отсутствует
10298	928827.65	4228406.00	Аналитический метод	0.10	Закрепление отсутствует
10299	928837.03	4228409.68	Аналитический метод	0.10	Закрепление отсутствует
10300	928850.95	4228416.34	Аналитический метод	0.10	Закрепление отсутствует
10301	928855.14	4228418.61	Аналитический метод	0.10	Закрепление отсутствует
10302	928859.59	4228421.36	Аналитический метод	0.10	Закрепление отсутствует
10303	928863.69	4228424.30	Аналитический метод	0.10	Закрепление отсутствует
10304	928867.57	4228427.54	Аналитический метод	0.10	Закрепление отсутствует
10305	928871.19	4228431.07	Аналитический метод	0.10	Закрепление отсутствует
10306	928874.55	4228434.82	Аналитический метод	0.10	Закрепление отсутствует
10307	928877.68	4228438.83	Аналитический метод	0.10	Закрепление отсутствует
10308	928880.50	4228443.07	Аналитический метод	0.10	Закрепление отсутствует
10309	928883.00	4228447.52	Аналитический метод	0.10	Закрепление отсутствует
10310	928885.15	4228452.16	Аналитический метод	0.10	Закрепление отсутствует
10311	928886.94	4228456.91	Аналитический метод	0.10	Закрепление отсутствует
10312	928888.44	4228461.65	Аналитический метод	0.10	Закрепление отсутствует
10313	928889.10	4228464.48	Аналитический метод	0.10	Закрепление отсутствует
10314	928890.01	4228469.35	Аналитический метод	0.10	Закрепление отсутствует
10315	928890.67	4228474.22	Аналитический метод	0.10	Закрепление отсутствует
10316	928893.70	4228533.37	Аналитический метод	0.10	Закрепление отсутствует
10317	928895.52	4228558.23	Аналитический метод	0.10	Закрепление отсутствует
10318	928897.12	4228575.22	Аналитический метод	0.10	Закрепление отсутствует
10319	928898.12	4228599.16	Аналитический метод	0.10	Закрепление отсутствует
10320	928899.21	4228608.04	Аналитический метод	0.10	Закрепление отсутствует
10321	928905.72	4228680.63	Аналитический метод	0.10	Закрепление отсутствует

2. Сведения о характерных точках границ объекта					
Обозначение характерных точек границ	Координаты, м		Метод определения координат характерной точки	Средняя квадратическая погрешность положения характерной точки (Mt), м	Описание обозначения точки на местности (при наличии)
	X	Y			
1	2	3	4	5	6
10322	928907.21	4228687.66	Аналитический метод	0.10	Закрепление отсутствует
10323	928907.68	4228707.82	Аналитический метод	0.10	Закрепление отсутствует
10324	928910.31	4228732.51	Аналитический метод	0.10	Закрепление отсутствует
10325	928912.91	4228749.17	Аналитический метод	0.10	Закрепление отсутствует
10326	928919.31	4228749.36	Аналитический метод	0.10	Закрепление отсутствует
10327	928918.67	4228770.36	Аналитический метод	0.10	Закрепление отсутствует
10328	928914.40	4228770.26	Аналитический метод	0.10	Закрепление отсутствует
10329	928914.21	4228785.34	Аналитический метод	0.10	Закрепление отсутствует
10330	928914.29	4228792.75	Аналитический метод	0.10	Закрепление отсутствует
10331	928914.26	4228807.78	Аналитический метод	0.10	Закрепление отсутствует
10332	928914.48	4228822.74	Аналитический метод	0.10	Закрепление отсутствует
10333	928915.48	4228858.18	Аналитический метод	0.10	Закрепление отсутствует
10334	928918.58	4228907.55	Аналитический метод	0.10	Закрепление отсутствует
10335	928920.62	4228940.16	Аналитический метод	0.10	Закрепление отсутствует
10336	928920.58	4228942.83	Аналитический метод	0.10	Закрепление отсутствует
10337	928920.01	4228947.98	Аналитический метод	0.10	Закрепление отсутствует
10338	928919.05	4228953.08	Аналитический метод	0.10	Закрепление отсутствует
10339	928917.71	4228958.10	Аналитический метод	0.10	Закрепление отсутствует
10340	928916.87	4228960.63	Аналитический метод	0.10	Закрепление отсутствует
10341	928914.73	4228965.46	Аналитический метод	0.10	Закрепление отсутствует
10342	928912.25	4228970.04	Аналитический метод	0.10	Закрепление отсутствует
10343	928909.44	4228974.41	Аналитический метод	0.10	Закрепление отсутствует
10344	928906.32	4228978.56	Аналитический метод	0.10	Закрепление отсутствует
10345	928903.16	4228982.15	Аналитический метод	0.10	Закрепление отсутствует
10346	928904.67	4228983.68	Аналитический метод	0.10	Закрепление отсутствует

2. Сведения о характерных точках границ объекта					
Обозначение характерных точек границ	Координаты, м		Метод определения координат характерной точки	Средняя квадратическая погрешность положения характерной точки (Mt), м	Описание обозначения точки на местности (при наличии)
	X	Y			
1	2	3	4	5	6
10347	928899.55	4228989.72	Аналитический метод	0.10	Закрепление отсутствует
10348	928895.79	4228993.48	Аналитический метод	0.10	Закрепление отсутствует
10349	928890.15	4228998.28	Аналитический метод	0.10	Закрепление отсутствует
10350	928884.90	4229001.96	Аналитический метод	0.10	Закрепление отсутствует
10351	928879.10	4229004.09	Аналитический метод	0.10	Закрепление отсутствует
10352	928874.16	4229006.30	Аналитический метод	0.10	Закрепление отсутствует
10353	928869.09	4229008.25	Аналитический метод	0.10	Закрепление отсутствует
10354	928859.44	4229011.49	Аналитический метод	0.10	Закрепление отсутствует
10355	928853.60	4229013.14	Аналитический метод	0.10	Закрепление отсутствует
10356	928836.86	4229016.62	Аналитический метод	0.10	Закрепление отсутствует
10357	928831.00	4229021.32	Аналитический метод	0.10	Закрепление отсутствует
10358	928827.99	4229023.38	Аналитический метод	0.10	Закрепление отсутствует
10359	928805.48	4229027.99	Аналитический метод	0.10	Закрепление отсутствует
10360	928784.39	4229030.95	Аналитический метод	0.10	Закрепление отсутствует
10361	928778.77	4229032.10	Аналитический метод	0.10	Закрепление отсутствует
10362	928775.24	4229033.24	Аналитический метод	0.10	Закрепление отсутствует
10363	928771.76	4229034.69	Аналитический метод	0.10	Закрепление отсутствует
10364	928768.41	4229036.45	Аналитический метод	0.10	Закрепление отсутствует
10365	928765.35	4229038.51	Аналитический метод	0.10	Закрепление отсутствует
10366	928763.18	4229040.49	Аналитический метод	0.10	Закрепление отсутствует
10367	928760.90	4229043.16	Аналитический метод	0.10	Закрепление отсутствует
10368	928758.78	4229046.08	Аналитический метод	0.10	Закрепление отсутствует
10369	928756.90	4229049.15	Аналитический метод	0.10	Закрепление отсутствует
10370	928754.55	4229053.98	Аналитический метод	0.10	Закрепление отсутствует
10371	928753.41	4229057.26	Аналитический метод	0.10	Закрепление отсутствует

2. Сведения о характерных точках границ объекта					
Обозначение характерных точек границ	Координаты, м		Метод определения координат характерной точки	Средняя квадратическая погрешность положения характерной точки (Mt), м	Описание обозначения точки на местности (при наличии)
	X	Y			
1	2	3	4	5	6
10372	928752.51	4229060.65	Аналитический метод	0.10	Закрепление отсутствует
10373	928751.88	4229064.08	Аналитический метод	0.10	Закрепление отсутствует
10374	928751.51	4229067.55	Аналитический метод	0.10	Закрепление отсутствует
10375	928751.40	4229071.03	Аналитический метод	0.10	Закрепление отсутствует
10376	928751.63	4229076.32	Аналитический метод	0.10	Закрепление отсутствует
10377	928752.39	4229081.47	Аналитический метод	0.10	Закрепление отсутствует
10378	928753.22	4229084.85	Аналитический метод	0.10	Закрепление отсутствует
10379	928754.94	4229089.79	Аналитический метод	0.10	Закрепление отсутствует
10380	928756.84	4229094.12	Аналитический метод	0.10	Закрепление отсутствует
10381	928755.19	4229094.88	Аналитический метод	0.10	Закрепление отсутствует
10382	928756.48	4229097.24	Аналитический метод	0.10	Закрепление отсутствует
10383	928758.71	4229100.78	Аналитический метод	0.10	Закрепление отсутствует
10384	928762.61	4229105.69	Аналитический метод	0.10	Закрепление отсутствует
10385	928765.43	4229108.50	Аналитический метод	0.10	Закрепление отсутствует
10386	928768.17	4229110.70	Аналитический метод	0.10	Закрепление отсутствует
10387	928772.57	4229113.62	Аналитический метод	0.10	Закрепление отсутствует
10388	928775.90	4229115.26	Аналитический метод	0.10	Закрепление отсутствует
10389	928779.39	4229116.65	Аналитический метод	0.10	Закрепление отсутствует
10390	928783.01	4229117.77	Аналитический метод	0.10	Закрепление отсутствует
10391	928786.83	4229118.74	Аналитический метод	0.10	Закрепление отсутствует
10392	928791.79	4229119.62	Аналитический метод	0.10	Закрепление отсутствует
10393	928795.78	4229120.05	Аналитический метод	0.10	Закрепление отсутствует
10394	928800.01	4229120.31	Аналитический метод	0.10	Закрепление отсутствует
10395	928809.36	4229120.48	Аналитический метод	0.10	Закрепление отсутствует
10396	928837.23	4229120.55	Аналитический метод	0.10	Закрепление отсутствует

2. Сведения о характерных точках границ объекта					
Обозначение характерных точек границ	Координаты, м		Метод определения координат характерной точки	Средняя квадратическая погрешность положения характерной точки (Mt), м	Описание обозначения точки на местности (при наличии)
	X	Y			
1	2	3	4	5	6
10397	928847.21	4229124.35	Аналитический метод	0.10	Закрепление отсутствует
10398	928854.43	4229124.48	Аналитический метод	0.10	Закрепление отсутствует
10399	928860.30	4229124.75	Аналитический метод	0.10	Закрепление отсутствует
10400	928867.95	4229124.91	Аналитический метод	0.10	Закрепление отсутствует
10401	928872.89	4229125.17	Аналитический метод	0.10	Закрепление отсутствует
10402	928877.96	4229125.68	Аналитический метод	0.10	Закрепление отсутствует
10403	928884.20	4229126.66	Аналитический метод	0.10	Закрепление отсутствует
10404	928889.52	4229127.99	Аналитический метод	0.10	Закрепление отсутствует
10405	928894.73	4229129.74	Аналитический метод	0.10	Закрепление отсутствует
10406	928899.78	4229131.90	Аналитический метод	0.10	Закрепление отсутствует
10407	928904.65	4229134.47	Аналитический метод	0.10	Закрепление отсутствует
10408	928907.03	4229135.92	Аналитический метод	0.10	Закрепление отсутствует
10409	928911.27	4229138.97	Аналитический метод	0.10	Закрепление отсутствует
10410	928915.25	4229142.32	Аналитический метод	0.10	Закрепление отсутствует
10411	928918.95	4229145.95	Аналитический метод	0.10	Закрепление отсутствует
10412	928922.37	4229149.86	Аналитический метод	0.10	Закрепление отсутствует
10413	928926.93	4229156.18	Аналитический метод	0.10	Закрепление отсутствует
10414	928929.49	4229160.74	Аналитический метод	0.10	Закрепление отсутствует
10415	928931.68	4229165.44	Аналитический метод	0.10	Закрепление отсутствует
10416	928933.50	4229170.29	Аналитический метод	0.10	Закрепление отсутствует
10417	928935.52	4229177.74	Аналитический метод	0.10	Закрепление отсутствует
10418	928935.93	4229179.69	Аналитический метод	0.10	Закрепление отсутствует
10419	928938.08	4229179.36	Аналитический метод	0.10	Закрепление отсутствует
10420	928939.19	4229185.72	Аналитический метод	0.10	Закрепление отсутствует
10421	928940.08	4229193.02	Аналитический метод	0.10	Закрепление отсутствует

2. Сведения о характерных точках границ объекта					
Обозначение характерных точек границ	Координаты, м		Метод определения координат характерной точки	Средняя квадратическая погрешность положения характерной точки (Mt), м	Описание обозначения точки на местности (при наличии)
	X	Y			
1	2	3	4	5	6
10422	928940.93	4229207.71	Аналитический метод	0.10	Закрепление отсутствует
10423	928944.57	4229217.57	Аналитический метод	0.10	Закрепление отсутствует
10424	928944.86	4229233.01	Аналитический метод	0.10	Закрепление отсутствует
10425	928945.88	4229248.36	Аналитический метод	0.10	Закрепление отсутствует
10426	928943.43	4229258.52	Аналитический метод	0.10	Закрепление отсутствует
10427	928945.38	4229282.99	Аналитический метод	0.10	Закрепление отсутствует
10428	928947.02	4229307.92	Аналитический метод	0.10	Закрепление отсутствует
10429	928949.30	4229332.84	Аналитический метод	0.10	Закрепление отсутствует
10430	928952.25	4229382.77	Аналитический метод	0.10	Закрепление отсутствует
10431	928954.02	4229407.62	Аналитический метод	0.10	Закрепление отсутствует
10432	928957.01	4229432.50	Аналитический метод	0.10	Закрепление отсутствует
10433	928958.47	4229457.59	Аналитический метод	0.10	Закрепление отсутствует
10434	928959.29	4229482.55	Аналитический метод	0.10	Закрепление отсутствует
10435	928962.81	4229521.84	Аналитический метод	0.10	Закрепление отсутствует
10436	928966.92	4229531.61	Аналитический метод	0.10	Закрепление отсутствует
10437	928969.16	4229562.79	Аналитический метод	0.10	Закрепление отсутствует
10438	928967.27	4229568.75	Аналитический метод	0.10	Закрепление отсутствует
10439	928965.44	4229573.91	Аналитический метод	0.10	Закрепление отсутствует
10440	928965.30	4229576.25	Аналитический метод	0.10	Закрепление отсутствует
10441	928964.73	4229582.01	Аналитический метод	0.10	Закрепление отсутствует
10442	928963.82	4229587.63	Аналитический метод	0.10	Закрепление отсутствует
10443	928963.25	4229590.24	Аналитический метод	0.10	Закрепление отсутствует
10444	928961.10	4229597.49	Аналитический метод	0.10	Закрепление отсутствует
10445	928959.29	4229602.16	Аналитический метод	0.10	Закрепление отсутствует
10446	928956.35	4229607.48	Аналитический метод	0.10	Закрепление отсутствует

2. Сведения о характерных точках границ объекта					
Обозначение характерных точек границ	Координаты, м		Метод определения координат характерной точки	Средняя квадратическая погрешность положения характерной точки (Mt), м	Описание обозначения точки на местности (при наличии)
	X	Y			
1	2	3	4	5	6
10447	928953.00	4229612.51	Аналитический метод	0.10	Закрепление отсутствует
10448	928949.28	4229616.70	Аналитический метод	0.10	Закрепление отсутствует
10449	928945.34	4229620.51	Аналитический метод	0.10	Закрепление отсутствует
10450	928941.14	4229623.97	Аналитический метод	0.10	Закрепление отсутствует
10451	928936.67	4229627.11	Аналитический метод	0.10	Закрепление отсутствует
10452	928933.42	4229628.99	Аналитический метод	0.10	Закрепление отсутствует
10453	928930.90	4229630.92	Аналитический метод	0.10	Закрепление отсутствует
10454	928926.17	4229633.86	Аналитический метод	0.10	Закрепление отсутствует
10455	928914.16	4229640.59	Аналитический метод	0.10	Закрепление отсутствует
10456	928907.10	4229648.75	Аналитический метод	0.10	Закрепление отсутствует
10457	928879.91	4229662.62	Аналитический метод	0.10	Закрепление отсутствует
10458	928872.66	4229666.72	Аналитический метод	0.10	Закрепление отсутствует
10459	928869.11	4229668.93	Аналитический метод	0.10	Закрепление отсутствует
10460	928864.65	4229671.89	Аналитический метод	0.10	Закрепление отсутствует
10461	928862.05	4229674.24	Аналитический метод	0.10	Закрепление отсутствует
10462	928859.55	4229676.88	Аналитический метод	0.10	Закрепление отсутствует
10463	928857.27	4229679.70	Аналитический метод	0.10	Закрепление отсутствует
10464	928855.22	4229682.68	Аналитический метод	0.10	Закрепление отсутствует
10465	928852.41	4229687.36	Аналитический метод	0.10	Закрепление отсутствует
10466	928850.85	4229690.50	Аналитический метод	0.10	Закрепление отсутствует
10467	928849.53	4229693.76	Аналитический метод	0.10	Закрепление отсутствует
10468	928848.45	4229697.11	Аналитический метод	0.10	Закрепление отсутствует
10469	928847.32	4229702.25	Аналитический метод	0.10	Закрепление отсутствует
10470	928847.14	4229705.68	Аналитический метод	0.10	Закрепление отсутствует
10471	928847.21	4229709.20	Аналитический метод	0.10	Закрепление отсутствует

2. Сведения о характерных точках границ объекта					
Обозначение характерных точек границ	Координаты, м		Метод определения координат характерной точки	Средняя квадратическая погрешность положения характерной точки (Mt), м	Описание обозначения точки на местности (при наличии)
	X	Y			
1	2	3	4	5	6
10472	928847.55	4229712.69	Аналитический метод	0.10	Закрепление отсутствует
10473	928848.16	4229716.13	Аналитический метод	0.10	Закрепление отсутствует
10474	928849.02	4229719.50	Аналитический метод	0.10	Закрепление отсутствует
10475	928851.22	4229726.26	Аналитический метод	0.10	Закрепление отсутствует
10476	928852.60	4229729.43	Аналитический метод	0.10	Закрепление отсутствует
10477	928854.22	4229732.49	Аналитический метод	0.10	Закрепление отсутствует
10478	928857.08	4229736.83	Аналитический метод	0.10	Закрепление отсутствует
10479	928859.93	4229740.51	Аналитический метод	0.10	Закрепление отсутствует
10480	928858.74	4229741.51	Аналитический метод	0.10	Закрепление отсутствует
10481	928860.67	4229743.49	Аналитический метод	0.10	Закрепление отсутствует
10482	928863.30	4229745.83	Аналитический метод	0.10	Закрепление отсутствует
10483	928866.10	4229747.97	Аналитический метод	0.10	Закрепление отсутствует
10484	928869.05	4229749.90	Аналитический метод	0.10	Закрепление отсутствует
10485	928872.12	4229751.60	Аналитический метод	0.10	Закрепление отсутствует
10486	928875.50	4229753.13	Аналитический метод	0.10	Закрепление отсутствует
10487	928878.98	4229754.46	Аналитический метод	0.10	Закрепление отсутствует
10488	928882.72	4229755.67	Аналитический метод	0.10	Закрепление отсутствует
10489	928893.39	4229758.61	Аналитический метод	0.10	Закрепление отсутствует
10490	928917.66	4229765.03	Аналитический метод	0.10	Закрепление отсутствует
10491	928920.34	4229765.49	Аналитический метод	0.10	Закрепление отсутствует
10492	928929.54	4229771.96	Аналитический метод	0.10	Закрепление отсутствует
10493	928934.67	4229773.51	Аналитический метод	0.10	Закрепление отсутствует
10494	928937.52	4229774.54	Аналитический метод	0.10	Закрепление отсутствует
10495	928940.05	4229775.69	Аналитический метод	0.10	Закрепление отсутствует
10496	928947.06	4229779.49	Аналитический метод	0.10	Закрепление отсутствует

2. Сведения о характерных точках границ объекта					
Обозначение характерных точек границ	Координаты, м		Метод определения координат характерной точки	Средняя квадратическая погрешность положения характерной точки (Mt), м	Описание обозначения точки на местности (при наличии)
	X	Y			
1	2	3	4	5	6
10497	928951.46	4229782.43	Аналитический метод	0.10	Закрепление отсутствует
10498	928955.64	4229785.70	Аналитический метод	0.10	Закрепление отсутствует
10499	928959.56	4229789.29	Аналитический метод	0.10	Закрепление отсутствует
10500	928963.21	4229793.18	Аналитический метод	0.10	Закрепление отсутствует
10501	928965.02	4229795.34	Аналитический метод	0.10	Закрепление отсутствует
10502	928967.96	4229800.26	Аналитический метод	0.10	Закрепление отсутствует
10503	928970.30	4229804.96	Аналитический метод	0.10	Закрепление отсутствует
10504	928972.27	4229809.81	Аналитический метод	0.10	Закрепление отсутствует
10505	928974.51	4229817.27	Аналитический метод	0.10	Закрепление отсутствует
10506	928975.51	4229822.27	Аналитический метод	0.10	Закрепление отсутствует
10507	928976.33	4229827.33	Аналитический метод	0.10	Закрепление отсутствует
10508	928976.78	4229832.48	Аналитический метод	0.10	Закрепление отсутствует
10509	928976.83	4229837.64	Аналитический метод	0.10	Закрепление отсутствует
10510	928976.49	4229842.78	Аналитический метод	0.10	Закрепление отсутствует
10511	928975.85	4229847.36	Аналитический метод	0.10	Закрепление отсутствует
10512	928977.95	4229847.78	Аналитический метод	0.10	Закрепление отсутствует
10513	928976.40	4229856.27	Аналитический метод	0.10	Закрепление отсутствует
10514	928974.85	4229861.88	Аналитический метод	0.10	Закрепление отсутствует
10515	928972.82	4229867.38	Аналитический метод	0.10	Закрепление отсутствует
10516	928970.32	4229872.73	Аналитический метод	0.10	Закрепление отсутствует
10517	928967.35	4229877.91	Аналитический метод	0.10	Закрепление отсутствует
10518	928964.20	4229882.18	Аналитический метод	0.10	Закрепление отсутствует
10519	928960.78	4229886.16	Аналитический метод	0.10	Закрепление отсутствует
10520	928957.08	4229889.88	Аналитический метод	0.10	Закрепление отсутствует
10521	928953.10	4229893.32	Аналитический метод	0.10	Закрепление отсутствует

2. Сведения о характерных точках границ объекта					
Обозначение характерных точек границ	Координаты, м		Метод определения координат характерной точки	Средняя квадратическая погрешность положения характерной точки (Mt), м	Описание обозначения точки на местности (при наличии)
	X	Y			
1	2	3	4	5	6
10522	928950.96	4229894.97	Аналитический метод	0.10	Закрепление отсутствует
10523	928949.10	4229896.15	Аналитический метод	0.10	Закрепление отсутствует
10524	928945.90	4229897.87	Аналитический метод	0.10	Закрепление отсутствует
10525	928941.54	4229900.69	Аналитический метод	0.10	Закрепление отсутствует
10526	928937.05	4229903.31	Аналитический метод	0.10	Закрепление отсутствует
10527	928930.99	4229906.62	Аналитический метод	0.10	Закрепление отсутствует
10528	928923.39	4229914.35	Аналитический метод	0.10	Закрепление отсутствует
10529	928893.27	4229927.11	Аналитический метод	0.10	Закрепление отсутствует
10530	928887.52	4229929.97	Аналитический метод	0.10	Закрепление отсутствует
10531	928884.03	4229931.88	Аналитический метод	0.10	Закрепление отсутствует
10532	928879.73	4229934.55	Аналитический метод	0.10	Закрепление отсутствует
10533	928877.18	4229936.52	Аналитический метод	0.10	Закрепление отсутствует
10534	928874.68	4229939.04	Аналитический метод	0.10	Закрепление отсутствует
10535	928872.33	4229941.82	Аналитический метод	0.10	Закрепление отсутствует
10536	928870.23	4229944.75	Аналитический метод	0.10	Закрепление отсутствует
10537	928866.33	4229950.98	Аналитический метод	0.10	Закрепление отсутствует
10538	928864.68	4229954.00	Аналитический метод	0.10	Закрепление отсутствует
10539	928863.27	4229957.14	Аналитический метод	0.10	Закрепление отсутствует
10540	928862.09	4229960.40	Аналитический метод	0.10	Закрепление отсутствует
10541	928860.81	4229965.31	Аналитический метод	0.10	Закрепление отсутствует
10542	928860.58	4229968.72	Аналитический метод	0.10	Закрепление отсутствует
10543	928860.61	4229972.26	Аналитический метод	0.10	Закрепление отсутствует
10544	928860.92	4229975.77	Аналитический метод	0.10	Закрепление отсутствует
10545	928861.58	4229979.67	Аналитический метод	0.10	Закрепление отсутствует
10546	928862.09	4229981.80	Аналитический метод	0.10	Закрепление отсутствует

2. Сведения о характерных точках границ объекта					
Обозначение характерных точек границ	Координаты, м		Метод определения координат характерной точки	Средняя квадратическая погрешность положения характерной точки (Mt), м	Описание обозначения точки на местности (при наличии)
	X	Y			
1	2	3	4	5	6
10547	928863.32	4229985.65	Аналитический метод	0.10	Закрепление отсутствует
10548	928864.75	4229989.08	Аналитический метод	0.10	Закрепление отсутствует
10549	928866.45	4229992.37	Аналитический метод	0.10	Закрепление отсутствует
10550	928868.41	4229995.49	Аналитический метод	0.10	Закрепление отсутствует
10551	928870.63	4229998.45	Аналитический метод	0.10	Закрепление отсутствует
10552	928873.88	4230002.24	Аналитический метод	0.10	Закрепление отсутствует
10553	928870.50	4230004.96	Аналитический метод	0.10	Закрепление отсутствует
10554	928872.10	4230006.67	Аналитический метод	0.10	Закрепление отсутствует
10555	928874.68	4230009.10	Аналитический метод	0.10	Закрепление отсутствует
10556	928879.15	4230012.57	Аналитический метод	0.10	Закрепление отсутствует
10557	928882.32	4230015.83	Аналитический метод	0.10	Закрепление отсутствует
10558	928885.74	4230018.90	Аналитический метод	0.10	Закрепление отсутствует
10559	928893.28	4230024.93	Аналитический метод	0.10	Закрепление отсутствует
10560	928895.95	4230026.26	Аналитический метод	0.10	Закрепление отсутствует
10561	928903.69	4230029.52	Аналитический метод	0.10	Закрепление отсутствует
10562	928914.48	4230030.16	Аналитический метод	0.10	Закрепление отсутствует
10563	928928.61	4230036.82	Аналитический метод	0.10	Закрепление отсутствует
10564	928942.30	4230043.73	Аналитический метод	0.10	Закрепление отсутствует
10565	928950.24	4230049.90	Аналитический метод	0.10	Закрепление отсутствует
10566	928957.62	4230052.36	Аналитический метод	0.10	Закрепление отсутствует
10567	928963.49	4230053.64	Аналитический метод	0.10	Закрепление отсутствует
10568	928969.51	4230055.50	Аналитический метод	0.10	Закрепление отсутствует
10569	928975.36	4230057.88	Аналитический метод	0.10	Закрепление отсутствует
10570	928977.72	4230059.36	Аналитический метод	0.10	Закрепление отсутствует
10571	928982.85	4230063.26	Аналитический метод	0.10	Закрепление отсутствует

2. Сведения о характерных точках границ объекта					
Обозначение характерных точек границ	Координаты, м		Метод определения координат характерной точки	Средняя квадратическая погрешность положения характерной точки (Mt), м	Описание обозначения точки на местности (при наличии)
	X	Y			
1	2	3	4	5	6
10572	928985.29	4230065.37	Аналитический метод	0.10	Закрепление отсутствует
10573	928992.31	4230072.10	Аналитический метод	0.10	Закрепление отсутствует
10574	928994.56	4230074.58	Аналитический метод	0.10	Закрепление отсутствует
10575	928996.88	4230077.37	Аналитический метод	0.10	Закрепление отсутствует
10576	928998.62	4230080.72	Аналитический метод	0.10	Закрепление отсутствует
10577	929003.60	4230078.80	Аналитический метод	0.10	Закрепление отсутствует
10578	929007.63	4230089.24	Аналитический метод	0.10	Закрепление отсутствует
10579	929002.87	4230091.62	Аналитический метод	0.10	Закрепление отсутствует
10580	929003.82	4230095.16	Аналитический метод	0.10	Закрепление отсутствует
10581	929004.54	4230098.45	Аналитический метод	0.10	Закрепление отсутствует
10582	929004.67	4230104.86	Аналитический метод	0.10	Закрепление отсутствует
10583	929004.35	4230110.87	Аналитический метод	0.10	Закрепление отсутствует
10584	929003.22	4230115.54	Аналитический метод	0.10	Закрепление отсутствует
10585	928999.96	4230132.83	Аналитический метод	0.10	Закрепление отсутствует
10586	928999.05	4230138.61	Аналитический метод	0.10	Закрепление отсутствует
10587	928999.03	4230139.87	Аналитический метод	0.10	Закрепление отсутствует
10588	929002.46	4230149.69	Аналитический метод	0.10	Закрепление отсутствует
10589	929002.63	4230165.16	Аналитический метод	0.10	Закрепление отсутствует
10590	929003.06	4230180.76	Аналитический метод	0.10	Закрепление отсутствует
10591	928998.96	4230190.93	Аналитический метод	0.10	Закрепление отсутствует
10592	928999.48	4230215.24	Аналитический метод	0.10	Закрепление отсутствует
10593	929001.42	4230265.16	Аналитический метод	0.10	Закрепление отсутствует
10594	929002.79	4230290.06	Аналитический метод	0.10	Закрепление отсутствует
10595	929004.83	4230314.99	Аналитический метод	0.10	Закрепление отсутствует
10596	929007.58	4230364.92	Аналитический метод	0.10	Закрепление отсутствует

2. Сведения о характерных точках границ объекта					
Обозначение характерных точек границ	Координаты, м		Метод определения координат характерной точки	Средняя квадратическая погрешность положения характерной точки (Mt), м	Описание обозначения точки на местности (при наличии)
	X	Y			
1	2	3	4	5	6
10597	929009.48	4230389.86	Аналитический метод	0.10	Закрепление отсутствует
10598	929010.71	4230414.85	Аналитический метод	0.10	Закрепление отсутствует
10599	929012.29	4230439.75	Аналитический метод	0.10	Закрепление отсутствует
10600	929014.32	4230464.72	Аналитический метод	0.10	Закрепление отсутствует
10601	929015.31	4230489.81	Аналитический метод	0.10	Закрепление отсутствует
10602	929015.54	4230514.82	Аналитический метод	0.10	Закрепление отсутствует
10603	929016.07	4230526.68	Аналитический метод	0.10	Закрепление отсутствует
10604	929017.36	4230539.61	Аналитический метод	0.10	Закрепление отсутствует
10605	929019.05	4230571.60	Аналитический метод	0.10	Закрепление отсутствует
10606	929020.57	4230589.55	Аналитический метод	0.10	Закрепление отсутствует
10607	929021.68	4230614.56	Аналитический метод	0.10	Закрепление отсутствует
10608	929023.15	4230639.51	Аналитический метод	0.10	Закрепление отсутствует
10609	929024.93	4230675.54	Аналитический метод	0.10	Закрепление отсутствует
10610	929025.20	4230689.50	Аналитический метод	0.10	Закрепление отсутствует
10611	929027.10	4230715.66	Аналитический метод	0.10	Закрепление отсутствует
10612	929029.75	4230743.44	Аналитический метод	0.10	Закрепление отсутствует
10613	929032.02	4230764.01	Аналитический метод	0.10	Закрепление отсутствует
10614	929032.95	4230777.86	Аналитический метод	0.10	Закрепление отсутствует
10615	929039.40	4230779.04	Аналитический метод	0.10	Закрепление отсутствует
10616	929037.24	4230790.84	Аналитический метод	0.10	Закрепление отсутствует
10617	929033.59	4230790.17	Аналитический метод	0.10	Закрепление отсутствует
10618	929034.78	4230814.08	Аналитический метод	0.10	Закрепление отсутствует
10619	929035.67	4230839.05	Аналитический метод	0.10	Закрепление отсутствует
10620	929040.97	4230913.81	Аналитический метод	0.10	Закрепление отсутствует
10621	929043.28	4230943.58	Аналитический метод	0.10	Закрепление отсутствует

2. Сведения о характерных точках границ объекта					
Обозначение характерных точек границ	Координаты, м		Метод определения координат характерной точки	Средняя квадратическая погрешность положения характерной точки (Mt), м	Описание обозначения точки на местности (при наличии)
	X	Y			
1	2	3	4	5	6
10622	929044.81	4230953.51	Аналитический метод	0.10	Закрепление отсутствует
10623	929045.59	4230963.65	Аналитический метод	0.10	Закрепление отсутствует
10624	929048.73	4231038.63	Аналитический метод	0.10	Закрепление отсутствует
10625	929050.36	4231063.56	Аналитический метод	0.10	Закрепление отсутствует
10626	929051.65	4231088.51	Аналитический метод	0.10	Закрепление отсутствует
10627	929053.56	4231113.41	Аналитический метод	0.10	Закрепление отсутствует
10628	929055.85	4231145.63	Аналитический метод	0.10	Закрепление отсутствует
10629	929057.27	4231163.26	Аналитический метод	0.10	Закрепление отсутствует
10630	929059.13	4231188.22	Аналитический метод	0.10	Закрепление отсутствует
10631	929060.77	4231213.20	Аналитический метод	0.10	Закрепление отсутствует
10632	929061.97	4231238.18	Аналитический метод	0.10	Закрепление отсутствует
10633	929063.81	4231267.55	Аналитический метод	0.10	Закрепление отсутствует
10634	929068.16	4231277.30	Аналитический метод	0.10	Закрепление отсутствует
10635	929070.02	4231308.29	Аналитический метод	0.10	Закрепление отсутствует
10636	929067.20	4231318.48	Аналитический метод	0.10	Закрепление отсутствует
10637	929070.68	4231371.99	Аналитический метод	0.10	Закрепление отсутствует
10638	929070.81	4231376.73	Аналитический метод	0.10	Закрепление отсутствует
10639	929070.53	4231384.20	Аналитический метод	0.10	Закрепление отсутствует
10640	929070.01	4231386.59	Аналитический метод	0.10	Закрепление отсутствует
10641	929072.42	4231387.05	Аналитический метод	0.10	Закрепление отсутствует
10642	929071.17	4231395.02	Аналитический метод	0.10	Закрепление отсутствует
10643	929069.93	4231400.16	Аналитический метод	0.10	Закрепление отсутствует
10644	929068.29	4231405.22	Аналитический метод	0.10	Закрепление отсутствует
10645	929066.27	4231410.16	Аналитический метод	0.10	Закрепление отсутствует
10646	929063.86	4231414.96	Аналитический метод	0.10	Закрепление отсутствует

2. Сведения о характерных точках границ объекта					
Обозначение характерных точек границ	Координаты, м		Метод определения координат характерной точки	Средняя квадратическая погрешность положения характерной точки (Mt), м	Описание обозначения точки на местности (при наличии)
	X	Y			
1	2	3	4	5	6
10647	929062.42	4231417.44	Аналитический метод	0.10	Закрепление отсутствует
10648	929058.86	4231422.11	Аналитический метод	0.10	Закрепление отсутствует
10649	929054.96	4231426.43	Аналитический метод	0.10	Закрепление отсутствует
10650	929050.72	4231430.42	Аналитический метод	0.10	Закрепление отсутствует
10651	929046.01	4231434.16	Аналитический метод	0.10	Закрепление отсутствует
10652	929039.08	4231438.58	Аналитический метод	0.10	Закрепление отсутствует
10653	929029.12	4231443.52	Аналитический метод	0.10	Закрепление отсутствует
10654	929016.55	4231449.18	Аналитический метод	0.10	Закрепление отсутствует
10655	928994.06	4231456.39	Аналитический метод	0.10	Закрепление отсутствует
10656	928996.08	4231461.58	Аналитический метод	0.10	Закрепление отсутствует
10657	928990.56	4231463.69	Аналитический метод	0.10	Закрепление отсутствует
10658	928991.14	4231465.25	Аналитический метод	0.10	Закрепление отсутствует
10659	928992.02	4231466.66	Аналитический метод	0.10	Закрепление отсутствует
10660	929034.95	4231523.98	Аналитический метод	0.10	Закрепление отсутствует
10661	929039.09	4231528.47	Аналитический метод	0.10	Закрепление отсутствует
10662	929043.72	4231532.43	Аналитический метод	0.10	Закрепление отсутствует
10663	929048.80	4231535.82	Аналитический метод	0.10	Закрепление отсутствует
10664	929054.23	4231538.59	Аналитический метод	0.10	Закрепление отсутствует
10665	929059.96	4231540.70	Аналитический метод	0.10	Закрепление отсутствует
10666	929065.89	4231542.12	Аналитический метод	0.10	Закрепление отсутствует
10667	929071.95	4231542.84	Аналитический метод	0.10	Закрепление отсутствует
10668	929078.05	4231542.84	Аналитический метод	0.10	Закрепление отсутствует
10669	929088.89	4231542.19	Аналитический метод	0.10	Закрепление отсутствует
10670	929092.37	4231542.37	Аналитический метод	0.10	Закрепление отсутствует
10671	929088.36	4231483.39	Аналитический метод	0.10	Закрепление отсутствует

2. Сведения о характерных точках границ объекта					
Обозначение характерных точек границ	Координаты, м		Метод определения координат характерной точки	Средняя квадратическая погрешность положения характерной точки (Mt), м	Описание обозначения точки на местности (при наличии)
	X	Y			
1	2	3	4	5	6
10672	929094.34	4231482.99	Аналитический метод	0.10	Закрепление отсутствует
10673	929098.41	4231542.68	Аналитический метод	0.10	Закрепление отсутствует
10674	929118.69	4231543.73	Аналитический метод	0.10	Закрепление отсутствует
10675	929119.27	4231553.57	Аналитический метод	0.10	Закрепление отсутствует
10676	929099.39	4231557.08	Аналитический метод	0.10	Закрепление отсутствует
10677	929109.63	4231707.58	Аналитический метод	0.10	Закрепление отсутствует
10678	929119.06	4231707.60	Аналитический метод	0.10	Закрепление отсутствует
10679	929128.28	4231708.60	Аналитический метод	0.10	Закрепление отсутствует
10680	929128.91	4231717.99	Аналитический метод	0.10	Закрепление отсутствует
10681	929120.29	4231720.28	Аналитический метод	0.10	Закрепление отсутствует
10682	929112.64	4231722.10	Аналитический метод	0.10	Закрепление отсутствует
10683	929110.67	4231722.85	Аналитический метод	0.10	Закрепление отсутствует
10684	929114.11	4231773.38	Аналитический метод	0.10	Закрепление отсутствует
10685	929108.13	4231773.79	Аналитический метод	0.10	Закрепление отсутствует
10686	929104.82	4231725.14	Аналитический метод	0.10	Закрепление отсутствует
10687	929098.35	4231728.61	Аналитический метод	0.10	Закрепление отсутствует
10688	929101.02	4231735.12	Аналитический метод	0.10	Закрепление отсутствует
10689	929090.72	4231739.34	Аналитический метод	0.10	Закрепление отсутствует
10690	929090.47	4231741.53	Аналитический метод	0.10	Закрепление отсутствует
10691	929091.01	4231745.34	Аналитический метод	0.10	Закрепление отсутствует
10692	929090.74	4231752.38	Аналитический метод	0.10	Закрепление отсутствует
10693	929093.28	4231765.93	Аналитический метод	0.10	Закрепление отсутствует
10694	929093.77	4231769.94	Аналитический метод	0.10	Закрепление отсутствует
10695	929094.57	4231774.97	Аналитический метод	0.10	Закрепление отсутствует
10696	929094.68	4231776.84	Аналитический метод	0.10	Закрепление отсутствует

2. Сведения о характерных точках границ объекта					
Обозначение характерных точек границ	Координаты, м		Метод определения координат характерной точки	Средняя квадратическая погрешность положения характерной точки (Mt), м	Описание обозначения точки на местности (при наличии)
	X	Y			
1	2	3	4	5	6
10697	929097.53	4231788.33	Аналитический метод	0.10	Закрепление отсутствует
10698	929102.33	4231811.02	Аналитический метод	0.10	Закрепление отсутствует
10699	929104.17	4231821.97	Аналитический метод	0.10	Закрепление отсутствует
10700	929104.64	4231825.71	Аналитический метод	0.10	Закрепление отсутствует
10701	929106.02	4231829.83	Аналитический метод	0.10	Закрепление отсутствует
10702	929110.71	4231836.53	Аналитический метод	0.10	Закрепление отсутствует
10703	929111.41	4231840.40	Аналитический метод	0.10	Закрепление отсутствует
10704	929111.65	4231850.08	Аналитический метод	0.10	Закрепление отсутствует
10705	929111.47	4231851.20	Аналитический метод	0.10	Закрепление отсутствует
10706	929110.58	4231876.51	Аналитический метод	0.10	Закрепление отсутствует
10707	929110.72	4231887.69	Аналитический метод	0.10	Закрепление отсутствует
10708	929109.81	4231896.91	Аналитический метод	0.10	Закрепление отсутствует
10709	929109.97	4231901.65	Аналитический метод	0.10	Закрепление отсутствует
10710	929112.08	4231926.64	Аналитический метод	0.10	Закрепление отсутствует
10711	929112.41	4231936.57	Аналитический метод	0.10	Закрепление отсутствует
10712	929114.30	4231951.44	Аналитический метод	0.10	Закрепление отсутствует
10713	929114.44	4231953.77	Аналитический метод	0.10	Закрепление отсутствует
10714	929120.29	4231953.54	Аналитический метод	0.10	Закрепление отсутствует
10715	929117.14	4231906.42	Аналитический метод	0.10	Закрепление отсутствует
10716	929123.13	4231906.02	Аналитический метод	0.10	Закрепление отсутствует
10717	929126.90	4231962.97	Аналитический метод	0.10	Закрепление отсутствует
10718	929145.22	4231965.91	Аналитический метод	0.10	Закрепление отсутствует
10719	929145.41	4231975.39	Аналитический метод	0.10	Закрепление отсутствует
10720	929137.23	4231977.22	Аналитический метод	0.10	Закрепление отсутствует
10721	929131.28	4231978.06	Аналитический метод	0.10	Закрепление отсутствует

2. Сведения о характерных точках границ объекта					
Обозначение характерных точек границ	Координаты, м		Метод определения координат характерной точки	Средняя квадратическая погрешность положения характерной точки (Mt), м	Описание обозначения точки на местности (при наличии)
	X	Y			
1	2	3	4	5	6
10722	929131.34	4231978.46	Аналитический метод	0.10	Закрепление отсутствует
10723	929127.98	4231979.17	Аналитический метод	0.10	Закрепление отсутствует
10724	929130.48	4232017.00	Аналитический метод	0.10	Закрепление отсутствует
10725	929124.49	4232017.38	Аналитический метод	0.10	Закрепление отсутствует
10726	929122.72	4231989.98	Аналитический метод	0.10	Закрепление отсутствует
10727	929120.18	4231989.67	Аналитический метод	0.10	Закрепление отсутствует
10728	929120.20	4231991.00	Аналитический метод	0.10	Закрепление отсутствует
10729	929116.84	4231991.15	Аналитический метод	0.10	Закрепление отсутствует
10730	929117.56	4232001.47	Аналитический метод	0.10	Закрепление отсутствует
10731	929118.23	4232026.55	Аналитический метод	0.10	Закрепление отсутствует
10732	929119.50	4232051.38	Аналитический метод	0.10	Закрепление отсутствует
10733	929120.48	4232062.33	Аналитический метод	0.10	Закрепление отсутствует
10734	929121.33	4232076.32	Аналитический метод	0.10	Закрепление отсутствует
10735	929123.30	4232101.27	Аналитический метод	0.10	Закрепление отсутствует
10736	929124.24	4232131.32	Аналитический метод	0.10	Закрепление отсутствует
10737	929125.85	4232151.19	Аналитический метод	0.10	Закрепление отсутствует
10738	929127.32	4232176.14	Аналитический метод	0.10	Закрепление отсутствует
10739	929130.18	4232210.74	Аналитический метод	0.10	Закрепление отсутствует
10740	929131.75	4232225.92	Аналитический метод	0.10	Закрепление отсутствует
10741	929133.30	4232250.98	Аналитический метод	0.10	Закрепление отсутствует
10742	929134.09	4232275.99	Аналитический метод	0.10	Закрепление отсутствует
10743	929134.84	4232287.36	Аналитический метод	0.10	Закрепление отсутствует
10744	929134.94	4232296.29	Аналитический метод	0.10	Закрепление отсутствует
10745	929134.63	4232302.29	Аналитический метод	0.10	Закрепление отсутствует
10746	929132.42	4232327.30	Аналитический метод	0.10	Закрепление отсутствует

2. Сведения о характерных точках границ объекта					
Обозначение характерных точек границ	Координаты, м		Метод определения координат характерной точки	Средняя квадратическая погрешность положения характерной точки (Mt), м	Описание обозначения точки на местности (при наличии)
	X	Y			
1	2	3	4	5	6
10747	929130.04	4232357.24	Аналитический метод	0.10	Закрепление отсутствует
10748	929129.26	4232364.86	Аналитический метод	0.10	Закрепление отсутствует
10749	929129.70	4232369.02	Аналитический метод	0.10	Закрепление отсутствует
10750	929130.75	4232375.91	Аналитический метод	0.10	Закрепление отсутствует
10751	929131.84	4232380.27	Аналитический метод	0.10	Закрепление отсутствует
10752	929132.58	4232382.58	Аналитический метод	0.10	Закрепление отсутствует
10753	929133.31	4232386.52	Аналитический метод	0.10	Закрепление отсутствует
10754	929134.29	4232390.10	Аналитический метод	0.10	Закрепление отсутствует
10755	929135.55	4232393.57	Аналитический метод	0.10	Закрепление отсутствует
10756	929138.44	4232400.12	Аналитический метод	0.10	Закрепление отсутствует
10757	929140.11	4232403.10	Аналитический метод	0.10	Закрепление отсутствует
10758	929142.01	4232405.94	Аналитический метод	0.10	Закрепление отсутствует
10759	929144.12	4232408.63	Аналитический метод	0.10	Закрепление отсутствует
10760	929146.41	4232411.14	Аналитический метод	0.10	Закрепление отсутствует
10761	929149.43	4232413.84	Аналитический метод	0.10	Закрепление отсутствует
10762	929152.72	4232416.28	Аналитический метод	0.10	Закрепление отсутствует
10763	929155.72	4232418.14	Аналитический метод	0.10	Закрепление отсутствует
10764	929157.79	4232419.24	Аналитический метод	0.10	Закрепление отсутствует
10765	929159.78	4232414.84	Аналитический метод	0.10	Закрепление отсутствует
10766	929170.44	4232419.68	Аналитический метод	0.10	Закрепление отсутствует
10767	929168.23	4232424.55	Аналитический метод	0.10	Закрепление отсутствует
10768	929171.50	4232426.24	Аналитический метод	0.10	Закрепление отсутствует
10769	929179.96	4232429.95	Аналитический метод	0.10	Закрепление отсутствует
10770	929220.91	4232437.66	Аналитический метод	0.10	Закрепление отсутствует
10771	929228.96	4232439.82	Аналитический метод	0.10	Закрепление отсутствует

2. Сведения о характерных точках границ объекта					
Обозначение характерных точек границ	Координаты, м		Метод определения координат характерной точки	Средняя квадратическая погрешность положения характерной точки (Mt), м	Описание обозначения точки на местности (при наличии)
	X	Y			
1	2	3	4	5	6
10772	929238.60	4232442.88	Аналитический метод	0.10	Закрепление отсутствует
10773	929280.40	4232458.58	Аналитический метод	0.10	Закрепление отсутствует
10774	929303.55	4232468.07	Аналитический метод	0.10	Закрепление отсутствует
10775	929327.03	4232476.53	Аналитический метод	0.10	Закрепление отсутствует
10776	929350.48	4232485.31	Аналитический метод	0.10	Закрепление отсутствует
10777	929375.91	4232495.20	Аналитический метод	0.10	Закрепление отсутствует
10778	929397.24	4232502.93	Аналитический метод	0.10	Закрепление отсутствует
10779	929420.65	4232511.69	Аналитический метод	0.10	Закрепление отсутствует
10780	929444.14	4232520.23	Аналитический метод	0.10	Закрепление отсутствует
10781	929494.64	4232538.91	Аналитический метод	0.10	Закрепление отсутствует
10782	929514.57	4232546.08	Аналитический метод	0.10	Закрепление отсутствует
10783	929537.90	4232555.13	Аналитический метод	0.10	Закрепление отсутствует
10784	929561.24	4232563.95	Аналитический метод	0.10	Закрепление отсутствует
10785	929584.83	4232572.26	Аналитический метод	0.10	Закрепление отсутствует
10786	929617.56	4232584.69	Аналитический метод	0.10	Закрепление отсутствует
10787	929656.96	4232599.24	Аналитический метод	0.10	Закрепление отсутствует
10788	929678.40	4232607.73	Аналитический метод	0.10	Закрепление отсутствует
10789	929712.92	4232620.86	Аналитический метод	0.10	Закрепление отсутствует
10790	929748.58	4232633.91	Аналитический метод	0.10	Закрепление отсутствует
10791	929772.20	4232642.00	Аналитический метод	0.10	Закрепление отсутствует
10792	929795.92	4232649.95	Аналитический метод	0.10	Закрепление отсутствует
10793	929819.58	4232658.13	Аналитический метод	0.10	Закрепление отсутствует
10794	929849.79	4232668.87	Аналитический метод	0.10	Закрепление отсутствует
10795	929889.99	4232683.98	Аналитический метод	0.10	Закрепление отсутствует
10796	929899.68	4232687.19	Аналитический метод	0.10	Закрепление отсутствует

2. Сведения о характерных точках границ объекта					
Обозначение характерных точек границ	Координаты, м		Метод определения координат характерной точки	Средняя квадратическая погрешность положения характерной точки (Mt), м	Описание обозначения точки на местности (при наличии)
	X	Y			
1	2	3	4	5	6
10797	929901.41	4232682.53	Аналитический метод	0.10	Закрепление отсутствует
10798	929912.38	4232686.61	Аналитический метод	0.10	Закрепление отсутствует
10799	929910.54	4232691.55	Аналитический метод	0.10	Закрепление отсутствует
10800	929913.60	4232693.01	Аналитический метод	0.10	Закрепление отсутствует
10801	929936.36	4232703.12	Аналитический метод	0.10	Закрепление отсутствует
10802	929997.31	4232725.48	Аналитический метод	0.10	Закрепление отсутствует
10803	930030.02	4232737.90	Аналитический метод	0.10	Закрепление отсутствует
10804	930053.53	4232746.41	Аналитический метод	0.10	Закрепление отсутствует
10805	930123.61	4232773.21	Аналитический метод	0.10	Закрепление отсутствует
10806	930147.01	4232781.93	Аналитический метод	0.10	Закрепление отсутствует
10807	930170.61	4232790.39	Аналитический метод	0.10	Закрепление отсутствует
10808	930193.70	4232799.88	Аналитический метод	0.10	Закрепление отсутствует
10809	930222.03	4232809.60	Аналитический метод	0.10	Закрепление отсутствует
10810	930264.26	4232825.01	Аналитический метод	0.10	Закрепление отсутствует
10811	930276.66	4232828.93	Аналитический метод	0.10	Закрепление отсутствует
10812	930288.05	4232832.88	Аналитический метод	0.10	Закрепление отсутствует
10813	930311.67	4232841.50	Аналитический метод	0.10	Закрепление отсутствует
10814	930364.26	4232863.59	Аналитический метод	0.10	Закрепление отсутствует
10815	930404.43	4232878.62	Аналитический метод	0.10	Закрепление отсутствует
10816	930428.00	4232886.82	Аналитический метод	0.10	Закрепление отсутствует
10817	930453.60	4232895.56	Аналитический метод	0.10	Закрепление отсутствует
10818	930488.42	4232908.11	Аналитический метод	0.10	Закрепление отсутствует
10819	930522.12	4232920.59	Аналитический метод	0.10	Закрепление отсутствует
10820	930530.76	4232923.19	Аналитический метод	0.10	Закрепление отсутствует
10821	930545.80	4232928.88	Аналитический метод	0.10	Закрепление отсутствует

2. Сведения о характерных точках границ объекта					
Обозначение характерных точек границ	Координаты, м		Метод определения координат характерной точки	Средняя квадратическая погрешность положения характерной точки (Mt), м	Описание обозначения точки на местности (при наличии)
	X	Y			
1	2	3	4	5	6
10822	930569.31	4232937.42	Аналитический метод	0.10	Закрепление отсутствует
10823	930592.62	4232946.42	Аналитический метод	0.10	Закрепление отсутствует
10824	930616.17	4232954.81	Аналитический метод	0.10	Закрепление отсутствует
10825	930639.53	4232963.70	Аналитический метод	0.10	Закрепление отсутствует
10826	930651.84	4232968.04	Аналитический метод	0.10	Закрепление отсутствует
10827	930686.13	4232981.97	Аналитический метод	0.10	Закрепление отсутствует
10828	930700.20	4232987.13	Аналитический метод	0.10	Закрепление отсутствует
10829	930709.53	4232990.74	Аналитический метод	0.10	Закрепление отсутствует
10830	930792.92	4233021.71	Аналитический метод	0.10	Закрепление отсутствует
10831	930803.87	4233025.60	Аналитический метод	0.10	Закрепление отсутствует
10832	930826.64	4233034.24	Аналитический метод	0.10	Закрепление отсутствует
10833	930833.26	4233036.40	Аналитический метод	0.10	Закрепление отсутствует
10834	930850.37	4233042.30	Аналитический метод	0.10	Закрепление отсутствует
10835	930886.61	4233056.58	Аналитический метод	0.10	Закрепление отсутствует
10836	930893.29	4233058.67	Аналитический метод	0.10	Закрепление отсутствует
10837	930897.09	4233060.12	Аналитический метод	0.10	Закрепление отсутствует
10838	930913.08	4233065.93	Аналитический метод	0.10	Закрепление отсутствует
10839	930934.48	4233074.31	Аналитический метод	0.10	Закрепление отсутствует
10840	930943.92	4233077.44	Аналитический метод	0.10	Закрепление отсутствует
10841	930967.55	4233085.88	Аналитический метод	0.10	Закрепление отсутствует
10842	930990.75	4233095.18	Аналитический метод	0.10	Закрепление отсутствует
10843	931014.36	4233103.33	Аналитический метод	0.10	Закрепление отсутствует
10844	931061.18	4233121.06	Аналитический метод	0.10	Закрепление отсутствует
10845	931084.46	4233130.11	Аналитический метод	0.10	Закрепление отсутствует
10846	931096.62	4233134.58	Аналитический метод	0.10	Закрепление отсутствует

2. Сведения о характерных точках границ объекта					
Обозначение характерных точек границ	Координаты, м		Метод определения координат характерной точки	Средняя квадратическая погрешность положения характерной точки (Mt), м	Описание обозначения точки на местности (при наличии)
	X	Y			
1	2	3	4	5	6
10847	931131.56	4233146.59	Аналитический метод	0.10	Закрепление отсутствует
10848	931179.11	4233162.39	Аналитический метод	0.10	Закрепление отсутствует
10849	931202.45	4233171.74	Аналитический метод	0.10	Закрепление отсутствует
10850	931225.42	4233181.54	Аналитический метод	0.10	Закрепление отсутствует
10851	931248.84	4233190.10	Аналитический метод	0.10	Закрепление отсутствует
10852	931272.28	4233198.89	Аналитический метод	0.10	Закрепление отсутствует
10853	931295.54	4233208.03	Аналитический метод	0.10	Закрепление отсутствует
10854	931319.08	4233216.49	Аналитический метод	0.10	Закрепление отсутствует
10855	931342.27	4233225.93	Аналитический метод	0.10	Закрепление отсутствует
10856	931368.30	4233235.87	Аналитический метод	0.10	Закрепление отсутствует
10857	931367.81	4233237.27	Аналитический метод	0.10	Закрепление отсутствует
10858	931388.31	4233245.49	Аналитический метод	0.10	Закрепление отсутствует
10859	931411.74	4233254.03	Аналитический метод	0.10	Закрепление отсутствует
10860	931435.28	4233262.31	Аналитический метод	0.10	Закрепление отсутствует
10861	931455.13	4233268.93	Аналитический метод	0.10	Закрепление отсутствует
10862	931465.84	4233271.85	Аналитический метод	0.10	Закрепление отсутствует
10863	931472.43	4233274.49	Аналитический метод	0.10	Закрепление отсутствует
10864	931476.79	4233275.95	Аналитический метод	0.10	Закрепление отсутствует
10865	931478.53	4233271.25	Аналитический метод	0.10	Закрепление отсутствует
10866	931489.50	4233275.32	Аналитический метод	0.10	Закрепление отсутствует
10867	931487.77	4233280.00	Аналитический метод	0.10	Закрепление отсутствует
10868	931506.05	4233287.65	Аналитический метод	0.10	Закрепление отсутствует
10869	931533.03	4233298.24	Аналитический метод	0.10	Закрепление отсутствует
10870	931533.50	4233297.06	Аналитический метод	0.10	Закрепление отсутствует
10871	931553.05	4233304.47	Аналитический метод	0.10	Закрепление отсутствует

2. Сведения о характерных точках границ объекта					
Обозначение характерных точек границ	Координаты, м		Метод определения координат характерной точки	Средняя квадратическая погрешность положения характерной точки (Mt), м	Описание обозначения точки на местности (при наличии)
	X	Y			
1	2	3	4	5	6
10872	931599.89	4233321.67	Аналитический метод	0.10	Закрепление отсутствует
10873	931609.44	4233324.52	Аналитический метод	0.10	Закрепление отсутствует
10874	931623.79	4233329.22	Аналитический метод	0.10	Закрепление отсутствует
10875	931637.98	4233334.36	Аналитический метод	0.10	Закрепление отсутствует
10876	931649.91	4233339.12	Аналитический метод	0.10	Закрепление отсутствует
10877	931670.45	4233344.77	Аналитический метод	0.10	Закрепление отсутствует
10878	931671.63	4233345.22	Аналитический метод	0.10	Закрепление отсутствует
10879	931694.67	4233354.20	Аналитический метод	0.10	Закрепление отсутствует
10880	931708.02	4233359.73	Аналитический метод	0.10	Закрепление отсутствует
10881	931708.32	4233359.83	Аналитический метод	0.10	Закрепление отсутствует
10882	931717.78	4233363.80	Аналитический метод	0.10	Закрепление отсутствует
10883	931767.08	4233382.90	Аналитический метод	0.10	Закрепление отсутствует
10884	931766.53	4233384.43	Аналитический метод	0.10	Закрепление отсутствует
10885	931788.38	4233393.07	Аналитический метод	0.10	Закрепление отсутствует
10886	931810.59	4233400.82	Аналитический метод	0.10	Закрепление отсутствует
10887	931834.05	4233409.57	Аналитический метод	0.10	Закрепление отсутствует
10888	931857.41	4233418.47	Аналитический метод	0.10	Закрепление отсутствует
10889	931878.72	4233426.28	Аналитический метод	0.10	Закрепление отсутствует
10890	931888.14	4233427.87	Аналитический метод	0.10	Закрепление отсутствует
10891	931890.20	4233422.33	Аналитический метод	0.10	Закрепление отсутствует
10892	931901.17	4233426.39	Аналитический метод	0.10	Закрепление отсутствует
10893	931899.37	4233431.24	Аналитический метод	0.10	Закрепление отсутствует
10894	931905.22	4233433.80	Аналитический метод	0.10	Закрепление отсутствует
10895	931928.15	4233443.67	Аналитический метод	0.10	Закрепление отсутствует
10896	931997.97	4233471.09	Аналитический метод	0.10	Закрепление отсутствует

2. Сведения о характерных точках границ объекта					
Обозначение характерных точек границ	Координаты, м		Метод определения координат характерной точки	Средняя квадратическая погрешность положения характерной точки (Mt), м	Описание обозначения точки на местности (при наличии)
	X	Y			
1	2	3	4	5	6
10897	932021.00	4233480.76	Аналитический метод	0.10	Закрепление отсутствует
10898	932044.42	4233489.24	Аналитический метод	0.10	Закрепление отсутствует
10899	932073.80	4233499.53	Аналитический метод	0.10	Закрепление отсутствует
10900	932115.72	4233514.85	Аналитический метод	0.10	Закрепление отсутствует
10901	932138.44	4233523.41	Аналитический метод	0.10	Закрепление отсутствует
10902	932185.48	4233540.34	Аналитический метод	0.10	Закрепление отсутствует
10903	932208.94	4233549.11	Аналитический метод	0.10	Закрепление отсутствует
10904	932255.49	4233567.20	Аналитический метод	0.10	Закрепление отсутствует
10905	932279.23	4233575.01	Аналитический метод	0.10	Закрепление отсутствует
10906	932302.74	4233583.68	Аналитический метод	0.10	Закрепление отсутствует
10907	932326.12	4233592.52	Аналитический метод	0.10	Закрепление отсутствует
10908	932373.15	4233609.31	Аналитический метод	0.10	Закрепление отсутствует
10909	932396.92	4233617.25	Аналитический метод	0.10	Закрепление отсутствует
10910	932417.44	4233625.32	Аналитический метод	0.10	Закрепление отсутствует
10911	932418.33	4233622.96	Аналитический метод	0.10	Закрепление отсутствует
10912	932444.71	4233632.40	Аналитический метод	0.10	Закрепление отсутствует
10913	932467.75	4233642.17	Аналитический метод	0.10	Закрепление отсутствует
10914	932477.85	4233645.67	Аналитический метод	0.10	Закрепление отсутствует
10915	932478.15	4233645.77	Аналитический метод	0.10	Закрепление отсутствует
10916	932491.25	4233650.48	Аналитический метод	0.10	Закрепление отсутствует
10917	932514.77	4233659.14	Аналитический метод	0.10	Закрепление отсутствует
10918	932537.93	4233668.49	Аналитический метод	0.10	Закрепление отсутствует
10919	932547.31	4233671.65	Аналитический метод	0.10	Закрепление отсутствует
10920	932595.91	4233687.80	Аналитический метод	0.10	Закрепление отсутствует
10921	932611.69	4233693.88	Аналитический метод	0.10	Закрепление отсутствует

2. Сведения о характерных точках границ объекта					
Обозначение характерных точек границ	Координаты, м		Метод определения координат характерной точки	Средняя квадратическая погрешность положения характерной точки (Mt), м	Описание обозначения точки на местности (при наличии)
	X	Y			
1	2	3	4	5	6
10922	932620.64	4233697.01	Аналитический метод	0.10	Закрепление отсутствует
10923	932621.55	4233694.61	Аналитический метод	0.10	Закрепление отсутствует
10924	932627.87	4233697.02	Аналитический метод	0.10	Закрепление отсутствует
10925	932629.01	4233695.82	Аналитический метод	0.10	Закрепление отсутствует
10926	932629.56	4233694.93	Аналитический метод	0.10	Закрепление отсутствует
10927	932571.72	4233673.55	Аналитический метод	0.10	Закрепление отсутствует
10928	932573.80	4233667.93	Аналитический метод	0.10	Закрепление отсутствует
10929	932632.52	4233689.63	Аналитический метод	0.10	Закрепление отсутствует
10930	932641.58	4233673.14	Аналитический метод	0.10	Закрепление отсутствует
10931	932650.66	4233676.60	Аналитический метод	0.10	Закрепление отсутствует
10932	932646.54	4233694.81	Аналитический метод	0.10	Закрепление отсутствует
10933	932689.21	4233710.58	Аналитический метод	0.10	Закрепление отсутствует
10934	932687.13	4233716.21	Аналитический метод	0.10	Закрепление отсутствует
10935	932645.51	4233700.83	Аналитический метод	0.10	Закрепление отсутствует
10936	932645.53	4233701.12	Аналитический метод	0.10	Закрепление отсутствует
10937	932645.80	4233702.59	Аналитический метод	0.10	Закрепление отсутствует
10938	932646.25	4233704.00	Аналитический метод	0.10	Закрепление отсутствует
10939	932652.85	4233706.52	Аналитический метод	0.10	Закрепление отсутствует
10940	932652.24	4233708.12	Аналитический метод	0.10	Закрепление отсутствует
10941	932686.33	4233719.68	Аналитический метод	0.10	Закрепление отсутствует
10942	932703.34	4233725.68	Аналитический метод	0.10	Закрепление отсутствует
10943	932726.81	4233734.39	Аналитический метод	0.10	Закрепление отсутствует
10944	932750.25	4233743.36	Аналитический метод	0.10	Закрепление отсутствует
10945	932773.16	4233753.54	Аналитический метод	0.10	Закрепление отсутствует
10946	932819.58	4233772.19	Аналитический метод	0.10	Закрепление отсутствует

2. Сведения о характерных точках границ объекта					
Обозначение характерных точек границ	Координаты, м		Метод определения координат характерной точки	Средняя квадратическая погрешность положения характерной точки (Mt), м	Описание обозначения точки на местности (при наличии)
	X	Y			
1	2	3	4	5	6
10947	932842.34	4233782.37	Аналитический метод	0.10	Закрепление отсутствует
10948	932866.17	4233789.78	Аналитический метод	0.10	Закрепление отсутствует
10949	932913.27	4233806.92	Аналитический метод	0.10	Закрепление отсутствует
10950	932936.58	4233816.01	Аналитический метод	0.10	Закрепление отсутствует
10951	932951.76	4233821.80	Аналитический метод	0.10	Закрепление отсутствует
10952	932952.06	4233821.90	Аналитический метод	0.10	Закрепление отсутствует
10953	932960.02	4233824.72	Аналитический метод	0.10	Закрепление отсутствует
10954	932983.29	4233833.90	Аналитический метод	0.10	Закрепление отсутствует
10955	933006.66	4233842.77	Аналитический метод	0.10	Закрепление отсутствует
10956	933029.90	4233851.91	Аналитический метод	0.10	Закрепление отсутствует
10957	933058.27	4233862.16	Аналитический метод	0.10	Закрепление отсутствует
10958	933060.03	4233857.47	Аналитический метод	0.10	Закрепление отсутствует
10959	933070.98	4233861.61	Аналитический метод	0.10	Закрепление отсутствует
10960	933069.34	4233865.95	Аналитический метод	0.10	Закрепление отсутствует
10961	933070.12	4233866.18	Аналитический метод	0.10	Закрепление отсутствует
10962	933070.42	4233866.28	Аналитический метод	0.10	Закрепление отсутствует
10963	933073.13	4233867.27	Аналитический метод	0.10	Закрепление отсутствует
10964	933076.99	4233868.44	Аналитический метод	0.10	Закрепление отсутствует
10965	933100.57	4233877.12	Аналитический метод	0.10	Закрепление отсутствует
10966	933138.40	4233891.97	Аналитический метод	0.10	Закрепление отсутствует
10967	933170.47	4233904.19	Аналитический метод	0.10	Закрепление отсутствует
10968	933193.97	4233912.75	Аналитический метод	0.10	Закрепление отсутствует
10969	933217.33	4233921.84	Аналитический метод	0.10	Закрепление отсутствует
10970	933240.55	4233931.45	Аналитический метод	0.10	Закрепление отсутствует
10971	933264.05	4233939.01	Аналитический метод	0.10	Закрепление отсутствует

2. Сведения о характерных точках границ объекта					
Обозначение характерных точек границ	Координаты, м		Метод определения координат характерной точки	Средняя квадратическая погрешность положения характерной точки (Mt), м	Описание обозначения точки на местности (при наличии)
	X	Y			
1	2	3	4	5	6
10972	933287.96	4233946.50	Аналитический метод	0.10	Закрепление отсутствует
10973	933311.75	4233954.38	Аналитический метод	0.10	Закрепление отсутствует
10974	933335.47	4233962.59	Аналитический метод	0.10	Закрепление отсутствует
10975	933358.79	4233971.98	Аналитический метод	0.10	Закрепление отсутствует
10976	933381.64	4233982.09	Аналитический метод	0.10	Закрепление отсутствует
10977	933405.05	4233990.64	Аналитический метод	0.10	Закрепление отсутствует
10978	933428.45	4233999.60	Аналитический метод	0.10	Закрепление отсутствует
10979	933451.57	4234008.96	Аналитический метод	0.10	Закрепление отсутствует
10980	933475.25	4234016.83	Аналитический метод	0.10	Закрепление отсутствует
10981	933484.81	4234020.25	Аналитический метод	0.10	Закрепление отсутствует
10982	933485.11	4234020.35	Аналитический метод	0.10	Закрепление отсутствует
10983	933522.35	4234033.97	Аналитический метод	0.10	Закрепление отсутствует
10984	933568.43	4234053.55	Аналитический метод	0.10	Закрепление отсутствует
10985	933591.79	4234062.35	Аналитический метод	0.10	Закрепление отсутствует
10986	933638.37	4234080.40	Аналитический метод	0.10	Закрепление отсутствует
10987	933685.58	4234096.89	Аналитический метод	0.10	Закрепление отсутствует
10988	933709.05	4234105.70	Аналитический метод	0.10	Закрепление отсутствует
10989	933732.21	4234115.05	Аналитический метод	0.10	Закрепление отсутствует
10990	933755.80	4234123.27	Аналитический метод	0.10	Закрепление отсутствует
10991	933805.17	4234142.54	Аналитический метод	0.10	Закрепление отсутствует
10992	933804.31	4234144.87	Аналитический метод	0.10	Закрепление отсутствует
10993	933824.98	4234152.15	Аналитический метод	0.10	Закрепление отсутствует
10994	933862.89	4234165.10	Аналитический метод	0.10	Закрепление отсутствует
10995	933865.02	4234165.87	Аналитический метод	0.10	Закрепление отсутствует
10996	933869.71	4234158.53	Аналитический метод	0.10	Закрепление отсутствует

2. Сведения о характерных точках границ объекта					
Обозначение характерных точек границ	Координаты, м		Метод определения координат характерной точки	Средняя квадратическая погрешность положения характерной точки (Mt), м	Описание обозначения точки на местности (при наличии)
	X	Y			
1	2	3	4	5	6
10997	933884.88	4234168.20	Аналитический метод	0.10	Закрепление отсутствует
10998	933882.49	4234171.96	Аналитический метод	0.10	Закрепление отсутствует
10999	933884.27	4234172.98	Аналитический метод	0.10	Закрепление отсутствует
11000	933896.69	4234177.57	Аналитический метод	0.10	Закрепление отсутствует
11001	933918.77	4234187.37	Аналитический метод	0.10	Закрепление отсутствует
11002	933939.40	4234194.86	Аналитический метод	0.10	Закрепление отсутствует
11003	933940.32	4234192.45	Аналитический метод	0.10	Закрепление отсутствует
11004	933966.62	4234202.03	Аналитический метод	0.10	Закрепление отсутствует
11005	933989.80	4234211.59	Аналитический метод	0.10	Закрепление отсутствует
11006	934015.67	4234221.98	Аналитический метод	0.10	Закрепление отсутствует
11007	934015.12	4234223.49	Аналитический метод	0.10	Закрепление отсутствует
11008	934059.00	4234240.40	Аналитический метод	0.10	Закрепление отсутствует
11009	934082.50	4234248.90	Аналитический метод	0.10	Закрепление отсутствует
11010	934105.83	4234257.74	Аналитический метод	0.10	Закрепление отсутствует
11011	934129.65	4234265.43	Аналитический метод	0.10	Закрепление отсутствует
11012	934153.10	4234274.42	Аналитический метод	0.10	Закрепление отсутствует
11013	934176.21	4234283.89	Аналитический метод	0.10	Закрепление отсутствует
11014	934199.75	4234292.22	Аналитический метод	0.10	Закрепление отсутствует
11015	934210.92	4234296.49	Аналитический метод	0.10	Закрепление отсутствует
11016	934225.28	4234301.17	Аналитический метод	0.10	Закрепление отсутствует
11017	934246.64	4234309.98	Аналитический метод	0.10	Закрепление отсутствует
11018	934270.82	4234320.45	Аналитический метод	0.10	Закрепление отсутствует
11019	934266.06	4234314.20	Аналитический метод	0.10	Закрепление отсутствует
11020	934270.70	4234309.70	Аналитический метод	0.10	Закрепление отсутствует
11021	934282.92	4234319.68	Аналитический метод	0.10	Закрепление отсутствует

2. Сведения о характерных точках границ объекта					
Обозначение характерных точек границ	Координаты, м		Метод определения координат характерной точки	Средняя квадратическая погрешность положения характерной точки (Mt), м	Описание обозначения точки на местности (при наличии)
	X	Y			
1	2	3	4	5	6
11022	934290.07	4234322.38	Аналитический метод	0.10	Закрепление отсутствует
11023	934296.58	4234311.33	Аналитический метод	0.10	Закрепление отсутствует
11024	934301.77	4234313.40	Аналитический метод	0.10	Закрепление отсутствует
11025	934298.71	4234325.69	Аналитический метод	0.10	Закрепление отсутствует
11026	934324.23	4234336.45	Аналитический метод	0.10	Закрепление отсутствует
11027	934346.63	4234345.09	Аналитический метод	0.10	Закрепление отсутствует
11028	934364.06	4234352.71	Аналитический метод	0.10	Закрепление отсутствует
11029	934387.37	4234361.44	Аналитический метод	0.10	Закрепление отсутствует
11030	934410.58	4234369.50	Аналитический метод	0.10	Закрепление отсутствует
11031	934421.08	4234370.17	Аналитический метод	0.10	Закрепление отсутствует
11032	934435.38	4234375.84	Аналитический метод	0.10	Закрепление отсутствует
11033	934450.05	4234380.66	Аналитический метод	0.10	Закрепление отсутствует
11034	934458.36	4234387.11	Аналитический метод	0.10	Закрепление отсутствует
11035	934481.51	4234395.51	Аналитический метод	0.10	Закрепление отсутствует
11036	934504.45	4234405.54	Аналитический метод	0.10	Закрепление отсутствует
11037	934551.26	4234422.84	Аналитический метод	0.10	Закрепление отсутствует
11038	934587.07	4234435.70	Аналитический метод	0.10	Закрепление отсутствует
11039	934588.37	4234432.24	Аналитический метод	0.10	Закрепление отсутствует
11040	934599.60	4234436.47	Аналитический метод	0.10	Закрепление отсутствует
11041	934598.35	4234439.80	Аналитический метод	0.10	Закрепление отсутствует
11042	934621.57	4234449.16	Аналитический метод	0.10	Закрепление отсутствует
11043	934644.90	4234458.15	Аналитический метод	0.10	Закрепление отсутствует
11044	934668.07	4234467.49	Аналитический метод	0.10	Закрепление отсутствует
11045	934691.56	4234476.05	Аналитический метод	0.10	Закрепление отсутствует
11046	934714.76	4234485.40	Аналитический метод	0.10	Закрепление отсутствует

2. Сведения о характерных точках границ объекта					
Обозначение характерных точек границ	Координаты, м		Метод определения координат характерной точки	Средняя квадратическая погрешность положения характерной точки (Mt), м	Описание обозначения точки на местности (при наличии)
	X	Y			
1	2	3	4	5	6
11047	934784.99	4234511.63	Аналитический метод	0.10	Закрепление отсутствует
11048	934808.32	4234520.54	Аналитический метод	0.10	Закрепление отсутствует
11049	934869.79	4234541.91	Аналитический метод	0.10	Закрепление отсутствует
11050	934871.07	4234538.50	Аналитический метод	0.10	Закрепление отсутствует
11051	934882.30	4234542.73	Аналитический метод	0.10	Закрепление отсутствует
11052	934881.14	4234545.80	Аналитический метод	0.10	Закрепление отсутствует
11053	934925.61	4234563.98	Аналитический метод	0.10	Закрепление отсутствует
11054	934957.16	4234575.90	Аналитический метод	0.10	Закрепление отсутствует
11055	934995.84	4234590.15	Аналитический метод	0.10	Закрепление отсутствует
11056	935019.16	4234599.19	Аналитический метод	0.10	Закрепление отсутствует
11057	935089.39	4234625.52	Аналитический метод	0.10	Закрепление отсутствует
11058	935112.66	4234634.57	Аналитический метод	0.10	Закрепление отсутствует
11059	935183.48	4234659.17	Аналитический метод	0.10	Закрепление отсутствует
11060	935220.39	4234672.16	Аналитический метод	0.10	Закрепление отсутствует
11061	935221.33	4234669.64	Аналитический метод	0.10	Закрепление отсутствует
11062	935232.57	4234673.87	Аналитический метод	0.10	Закрепление отсутствует
11063	935231.62	4234676.38	Аналитический метод	0.10	Закрепление отсутствует
11064	935323.39	4234713.64	Аналитический метод	0.10	Закрепление отсутствует
11065	935346.62	4234722.62	Аналитический метод	0.10	Закрепление отсутствует
11066	935370.30	4234730.61	Аналитический метод	0.10	Закрепление отсутствует
11067	935417.28	4234747.86	Аналитический метод	0.10	Закрепление отсутствует
11068	935440.68	4234756.62	Аналитический метод	0.10	Закрепление отсутствует
11069	935466.54	4234765.77	Аналитический метод	0.10	Закрепление отсутствует
11070	935511.27	4234782.00	Аналитический метод	0.10	Закрепление отсутствует
11071	935534.76	4234790.76	Аналитический метод	0.10	Закрепление отсутствует

2. Сведения о характерных точках границ объекта					
Обозначение характерных точек границ	Координаты, м		Метод определения координат характерной точки	Средняя квадратическая погрешность положения характерной точки (Mt), м	Описание обозначения точки на местности (при наличии)
	X	Y			
1	2	3	4	5	6
11072	935557.88	4234800.39	Аналитический метод	0.10	Закрепление отсутствует
11073	935573.31	4234806.43	Аналитический метод	0.10	Закрепление отсутствует
11074	935575.24	4234806.67	Аналитический метод	0.10	Закрепление отсутствует
11075	935577.17	4234806.44	Аналитический метод	0.10	Закрепление отсутствует
11076	935579.06	4234801.60	Аналитический метод	0.10	Закрепление отсутствует
11077	935583.37	4234803.19	Аналитический метод	0.10	Закрепление отсутствует
11078	935583.86	4234802.39	Аналитический метод	0.10	Закрепление отсутствует
11079	935529.83	4234782.15	Аналитический метод	0.10	Закрепление отсутствует
11080	935531.93	4234776.53	Аналитический метод	0.10	Закрепление отсутствует
11081	935586.01	4234796.79	Аналитический метод	0.10	Закрепление отсутствует
11082	935588.93	4234788.97	Аналитический метод	0.10	Закрепление отсутствует
11083	935597.08	4234774.02	Аналитический метод	0.10	Закрепление отсутствует
11084	935606.17	4234777.42	Аналитический метод	0.10	Закрепление отсутствует
11085	935602.51	4234794.04	Аналитический метод	0.10	Закрепление отсутствует
11086	935599.59	4234801.88	Аналитический метод	0.10	Закрепление отсутствует
11087	935650.86	4234821.09	Аналитический метод	0.10	Закрепление отсутствует
11088	935648.75	4234826.71	Аналитический метод	0.10	Закрепление отсутствует
11089	935597.51	4234807.51	Аналитический метод	0.10	Закрепление отсутствует
11090	935597.33	4234808.35	Аналитический метод	0.10	Закрепление отсутствует
11091	935603.23	4234810.53	Аналитический метод	0.10	Закрепление отсутствует
11092	935600.89	4234816.98	Аналитический метод	0.10	Закрепление отсутствует
11093	935606.95	4234819.26	Аналитический метод	0.10	Закрепление отсутствует
11094	935651.16	4234836.17	Аналитический метод	0.10	Закрепление отсутствует
11095	935674.69	4234844.59	Аналитический метод	0.10	Закрепление отсутствует
11096	935721.68	4234861.66	Аналитический метод	0.10	Закрепление отсутствует

2. Сведения о характерных точках границ объекта					
Обозначение характерных точек границ	Координаты, м		Метод определения координат характерной точки	Средняя квадратическая погрешность положения характерной точки (Mt), м	Описание обозначения точки на местности (при наличии)
	X	Y			
1	2	3	4	5	6
11097	935745.09	4234870.42	Аналитический метод	0.10	Закрепление отсутствует
11098	935792.00	4234887.62	Аналитический метод	0.10	Закрепление отсутствует
11099	935815.63	4234895.83	Аналитический метод	0.10	Закрепление отсутствует
11100	935862.53	4234913.30	Аналитический метод	0.10	Закрепление отсутствует
11101	935885.90	4234922.29	Аналитический метод	0.10	Закрепление отсутствует
11102	935909.09	4234931.54	Аналитический метод	0.10	Закрепление отсутствует
11103	935932.56	4234939.84	Аналитический метод	0.10	Закрепление отсутствует
11104	935956.33	4234947.39	Аналитический метод	0.10	Закрепление отсутствует
11105	935983.42	4234955.30	Аналитический метод	0.10	Закрепление отсутствует
11106	935982.57	4234957.64	Аналитический метод	0.10	Закрепление отсутствует
11107	935986.58	4234958.78	Аналитический метод	0.10	Закрепление отсутствует
11108	935994.45	4234963.37	Аналитический метод	0.10	Закрепление отсутствует
11109	935996.13	4234958.88	Аналитический метод	0.10	Закрепление отсутствует
11110	936007.37	4234963.11	Аналитический метод	0.10	Закрепление отсутствует
11111	936006.23	4234966.12	Аналитический метод	0.10	Закрепление отсутствует
11112	936023.92	4234972.92	Аналитический метод	0.10	Закрепление отсутствует
11113	936024.35	4234971.86	Аналитический метод	0.10	Закрепление отсутствует
11114	936050.45	4234981.60	Аналитический метод	0.10	Закрепление отсутствует
11115	936074.11	4234989.74	Аналитический метод	0.10	Закрепление отсутствует
11116	936098.76	4234999.00	Аналитический метод	0.10	Закрепление отсутствует
11117	936121.04	4235006.72	Аналитический метод	0.10	Закрепление отсутствует
11118	936145.05	4235014.07	Аналитический метод	0.10	Закрепление отсутствует
11119	936168.41	4235023.47	Аналитический метод	0.10	Закрепление отсутствует
11120	936191.38	4235033.42	Аналитический метод	0.10	Закрепление отсутствует
11121	936237.70	4235051.94	Аналитический метод	0.10	Закрепление отсутствует

2. Сведения о характерных точках границ объекта					
Обозначение характерных точек границ	Координаты, м		Метод определения координат характерной точки	Средняя квадратическая погрешность положения характерной точки (Mt), м	Описание обозначения точки на местности (при наличии)
	X	Y			
1	2	3	4	5	6
11122	936261.35	4235059.90	Аналитический метод	0.10	Закрепление отсутствует
11123	936284.94	4235068.17	Аналитический метод	0.10	Закрепление отсутствует
11124	936309.79	4235076.44	Аналитический метод	0.10	Закрепление отсутствует
11125	936332.26	4235084.63	Аналитический метод	0.10	Закрепление отсутствует
11126	936355.58	4235093.68	Аналитический метод	0.10	Закрепление отсутствует
11127	936381.89	4235103.54	Аналитический метод	0.10	Закрепление отсутствует
11128	936382.82	4235101.06	Аналитический метод	0.10	Закрепление отсутствует
11129	936394.06	4235105.28	Аналитический метод	0.10	Закрепление отсутствует
11130	936393.13	4235107.74	Аналитический метод	0.10	Закрепление отсутствует
11131	936402.36	4235111.20	Аналитический метод	0.10	Закрепление отсутствует
11132	936425.92	4235119.37	Аналитический метод	0.10	Закрепление отсутствует
11133	936435.45	4235122.50	Аналитический метод	0.10	Закрепление отсутствует
11134	936449.68	4235127.67	Аналитический метод	0.10	Закрепление отсутствует
11135	936463.50	4235133.63	Аналитический метод	0.10	Закрепление отсутствует
11136	936475.98	4235138.56	Аналитический метод	0.10	Закрепление отсутствует
11137	936495.93	4235146.62	Аналитический метод	0.10	Закрепление отсутствует
11138	936519.46	4235154.97	Аналитический метод	0.10	Закрепление отсутствует
11139	936542.81	4235163.85	Аналитический метод	0.10	Закрепление отсутствует
11140	936566.50	4235171.86	Аналитический метод	0.10	Закрепление отсутствует
11141	936589.86	4235180.76	Аналитический метод	0.10	Закрепление отсутствует
11142	936613.60	4235188.65	Аналитический метод	0.10	Закрепление отсутствует
11143	936637.02	4235197.70	Аналитический метод	0.10	Закрепление отсутствует
11144	936660.20	4235207.20	Аналитический метод	0.10	Закрепление отсутствует
11145	936692.49	4235220.64	Аналитический метод	0.10	Закрепление отсутствует
11146	936706.49	4235225.69	Аналитический метод	0.10	Закрепление отсутствует

2. Сведения о характерных точках границ объекта					
Обозначение характерных точек границ	Координаты, м		Метод определения координат характерной точки	Средняя квадратическая погрешность положения характерной точки (Mt), м	Описание обозначения точки на местности (при наличии)
	X	Y			
1	2	3	4	5	6
11147	936730.21	4235233.58	Аналитический метод	0.10	Закрепление отсутствует
11148	936753.84	4235241.94	Аналитический метод	0.10	Закрепление отсутствует
11149	936800.57	4235259.74	Аналитический метод	0.10	Закрепление отсутствует
11150	936824.08	4235267.94	Аналитический метод	0.10	Закрепление отсутствует
11151	936848.00	4235275.26	Аналитический метод	0.10	Закрепление отсутствует
11152	936871.50	4235284.22	Аналитический метод	0.10	Закрепление отсутствует
11153	936895.02	4235292.74	Аналитический метод	0.10	Закрепление отсутствует
11154	936908.85	4235298.24	Аналитический метод	0.10	Закрепление отсутствует
11155	936918.52	4235300.89	Аналитический метод	0.10	Закрепление отсутствует
11156	936965.31	4235318.76	Аналитический метод	0.10	Закрепление отсутствует
11157	936991.77	4235327.88	Аналитический метод	0.10	Закрепление отсутствует
11158	936990.80	4235330.58	Аналитический метод	0.10	Закрепление отсутствует
11159	937008.20	4235336.29	Аналитический метод	0.10	Закрепление отсутствует
11160	937011.61	4235337.19	Аналитический метод	0.10	Закрепление отсутствует
11161	937035.36	4235344.96	Аналитический метод	0.10	Закрепление отсутствует
11162	937043.21	4235346.83	Аналитический метод	0.10	Закрепление отсутствует
11163	937046.24	4235347.86	Аналитический метод	0.10	Закрепление отсутствует
11164	937052.61	4235340.82	Аналитический метод	0.10	Закрепление отсутствует
11165	937067.45	4235354.23	Аналитический метод	0.10	Закрепление отсутствует
11166	937065.64	4235356.23	Аналитический метод	0.10	Закрепление отсутствует
11167	937075.54	4235362.11	Аналитический метод	0.10	Закрепление отсутствует
11168	937081.73	4235364.99	Аналитический метод	0.10	Закрепление отсутствует
11169	937097.28	4235371.71	Аналитический метод	0.10	Закрепление отсутствует
11170	937104.74	4235374.76	Аналитический метод	0.10	Закрепление отсутствует
11171	937125.22	4235382.42	Аналитический метод	0.10	Закрепление отсутствует

2. Сведения о характерных точках границ объекта					
Обозначение характерных точек границ	Координаты, м		Метод определения координат характерной точки	Средняя квадратическая погрешность положения характерной точки (Mt), м	Описание обозначения точки на местности (при наличии)
	X	Y			
1	2	3	4	5	6
11172	937125.79	4235381.00	Аналитический метод	0.10	Закрепление отсутствует
11173	937159.87	4235392.34	Аналитический метод	0.10	Закрепление отсутствует
11174	937175.67	4235398.74	Аналитический метод	0.10	Закрепление отсутствует
11175	937199.23	4235406.95	Аналитический метод	0.10	Закрепление отсутствует
11176	937246.27	4235424.04	Аналитический метод	0.10	Закрепление отсутствует
11177	937278.44	4235436.42	Аналитический метод	0.10	Закрепление отсутствует
11178	937281.47	4235437.81	Аналитический метод	0.10	Закрепление отсутствует
11179	937286.68	4235440.70	Аналитический метод	0.10	Закрепление отсутствует
11180	937291.64	4235443.90	Аналитический метод	0.10	Закрепление отсутствует
11181	937295.57	4235446.13	Аналитический метод	0.10	Закрепление отсутствует
11182	937297.61	4235443.43	Аналитический метод	0.10	Закрепление отсутствует
11183	937301.90	4235447.09	Аналитический метод	0.10	Закрепление отсутствует
11184	937303.49	4235445.99	Аналитический метод	0.10	Закрепление отсутствует
11185	937304.79	4235444.57	Аналитический метод	0.10	Закрепление отсутствует
11186	937305.31	4235443.75	Аналитический метод	0.10	Закрепление отсутствует
11187	937307.60	4235439.60	Аналитический метод	0.10	Закрепление отсутствует
11188	937272.38	4235426.68	Аналитический метод	0.10	Закрепление отсутствует
11189	937274.44	4235421.04	Аналитический метод	0.10	Закрепление отсутствует
11190	937310.51	4235434.28	Аналитический метод	0.10	Закрепление отсутствует
11191	937320.20	4235416.27	Аналитический метод	0.10	Закрепление отсутствует
11192	937329.34	4235419.86	Аналитический метод	0.10	Закрепление отсутствует
11193	937324.32	4235439.35	Аналитический метод	0.10	Закрепление отсутствует
11194	937336.40	4235443.78	Аналитический метод	0.10	Закрепление отсутствует
11195	937334.34	4235449.42	Аналитический метод	0.10	Закрепление отсутствует
11196	937322.58	4235445.10	Аналитический метод	0.10	Закрепление отсутствует

2. Сведения о характерных точках границ объекта					
Обозначение характерных точек границ	Координаты, м		Метод определения координат характерной точки	Средняя квадратическая погрешность положения характерной точки (Mt), м	Описание обозначения точки на местности (при наличии)
	X	Y			
1	2	3	4	5	6
11197	937321.35	4235448.46	Аналитический метод	0.10	Закрепление отсутствует
11198	937318.60	4235453.80	Аналитический метод	0.10	Закрепление отсутствует
11199	937314.97	4235459.18	Аналитический метод	0.10	Закрепление отсутствует
11200	937317.93	4235462.61	Аналитический метод	0.10	Закрепление отсутствует
11201	937314.83	4235464.96	Аналитический метод	0.10	Закрепление отсутствует
11202	937318.08	4235469.39	Аналитический метод	0.10	Закрепление отсутствует
11203	937321.34	4235474.50	Аналитический метод	0.10	Закрепление отсутствует
11204	937324.25	4235479.83	Аналитический метод	0.10	Закрепление отсутствует
11205	937326.81	4235485.36	Аналитический метод	0.10	Закрепление отсутствует
11206	937328.31	4235489.14	Аналитический метод	0.10	Закрепление отсутствует
11207	937330.04	4235495.32	Аналитический метод	0.10	Закрепление отсутствует
11208	937330.74	4235498.42	Аналитический метод	0.10	Закрепление отсутствует
11209	937332.06	4235505.66	Аналитический метод	0.10	Закрепление отсутствует
11210	937335.84	4235505.76	Аналитический метод	0.10	Закрепление отсутствует
11211	937335.53	4235517.75	Аналитический метод	0.10	Закрепление отсутствует
11212	937333.53	4235517.70	Аналитический метод	0.10	Закрепление отсутствует
11213	937335.19	4235532.91	Аналитический метод	0.10	Закрепление отсутствует
11214	937336.44	4235540.89	Аналитический метод	0.10	Закрепление отсутствует
11215	937338.05	4235565.56	Аналитический метод	0.10	Закрепление отсутствует
11216	937341.60	4235575.25	Аналитический метод	0.10	Закрепление отсутствует
11217	937343.59	4235606.01	Аналитический метод	0.10	Закрепление отсутствует
11218	937341.74	4235616.18	Аналитический метод	0.10	Закрепление отсутствует
11219	937344.47	4235640.62	Аналитический метод	0.10	Закрепление отсутствует
11220	937346.77	4235665.49	Аналитический метод	0.10	Закрепление отсутствует
11221	937349.80	4235690.30	Аналитический метод	0.10	Закрепление отсутствует

2. Сведения о характерных точках границ объекта					
Обозначение характерных точек границ	Координаты, м		Метод определения координат характерной точки	Средняя квадратическая погрешность положения характерной точки (Mt), м	Описание обозначения точки на местности (при наличии)
	X	Y			
1	2	3	4	5	6
11222	937352.36	4235715.22	Аналитический метод	0.10	Закрепление отсутствует
11223	937354.53	4235740.14	Аналитический метод	0.10	Закрепление отсутствует
11224	937356.90	4235764.98	Аналитический метод	0.10	Закрепление отсутствует
11225	937359.77	4235789.82	Аналитический метод	0.10	Закрепление отсутствует
11226	937369.24	4235889.39	Аналитический метод	0.10	Закрепление отсутствует
11227	937371.87	4235914.26	Аналитический метод	0.10	Закрепление отсутствует
11228	937374.05	4235939.10	Аналитический метод	0.10	Закрепление отсутствует
11229	937377.78	4235963.84	Аналитический метод	0.10	Закрепление отсутствует
11230	937380.09	4235988.80	Аналитический метод	0.10	Закрепление отсутствует
11231	937382.76	4236013.61	Аналитический метод	0.10	Закрепление отсутствует
11232	937385.83	4236038.43	Аналитический метод	0.10	Закрепление отсутствует
11233	937393.57	4236113.13	Аналитический метод	0.10	Закрепление отсутствует
11234	937395.08	4236138.04	Аналитический метод	0.10	Закрепление отсутствует
11235	937396.69	4236148.86	Аналитический метод	0.10	Закрепление отсутствует
11236	937398.21	4236162.78	Аналитический метод	0.10	Закрепление отсутствует
11237	937401.73	4236190.61	Аналитический метод	0.10	Закрепление отсутствует
11238	937398.57	4236190.95	Аналитический метод	0.10	Закрепление отсутствует
11239	937402.19	4236205.12	Аналитический метод	0.10	Закрепление отсутствует
11240	937402.92	4236207.28	Аналитический метод	0.10	Закрепление отсутствует
11241	937403.45	4236212.83	Аналитический метод	0.10	Закрепление отсутствует
11242	937402.87	4236222.93	Аналитический метод	0.10	Закрепление отсутствует
11243	937403.80	4236231.87	Аналитический метод	0.10	Закрепление отсутствует
11244	937408.87	4236231.33	Аналитический метод	0.10	Закрепление отсутствует
11245	937410.14	4236243.26	Аналитический метод	0.10	Закрепление отсутствует
11246	937406.60	4236243.64	Аналитический метод	0.10	Закрепление отсутствует

2. Сведения о характерных точках границ объекта					
Обозначение характерных точек границ	Координаты, м		Метод определения координат характерной точки	Средняя квадратическая погрешность положения характерной точки (Mt), м	Описание обозначения точки на местности (при наличии)
	X	Y			
1	2	3	4	5	6
11247	937407.12	4236245.57	Аналитический метод	0.10	Закрепление отсутствует
11248	937405.66	4236252.42	Аналитический метод	0.10	Закрепление отсутствует
11249	937406.30	4236262.62	Аналитический метод	0.10	Закрепление отсутствует
11250	937410.87	4236312.43	Аналитический метод	0.10	Закрепление отсутствует
11251	937412.20	4236337.43	Аналитический метод	0.10	Закрепление отсутствует
11252	937414.34	4236362.23	Аналитический метод	0.10	Закрепление отсутствует
11253	937420.63	4236411.82	Аналитический метод	0.10	Закрепление отсутствует
11254	937423.33	4236436.68	Аналитический метод	0.10	Закрепление отсутствует
11255	937426.24	4236461.53	Аналитический метод	0.10	Закрепление отсутствует
11256	937431.37	4236511.25	Аналитический метод	0.10	Закрепление отсутствует
11257	937434.46	4236536.06	Аналитический метод	0.10	Закрепление отсутствует
11258	937437.14	4236560.98	Аналитический метод	0.10	Закрепление отсутствует
11259	937438.88	4236585.92	Аналитический метод	0.10	Закрепление отсутствует
11260	937440.51	4236600.82	Аналитический метод	0.10	Закрепление отсутствует
11261	937441.17	4236610.84	Аналитический метод	0.10	Закрепление отсутствует
11262	937443.47	4236635.64	Аналитический метод	0.10	Закрепление отсутствует
11263	937446.59	4236660.29	Аналитический метод	0.10	Закрепление отсутствует
11264	937447.08	4236662.71	Аналитический метод	0.10	Закрепление отсутствует
11265	937448.77	4236669.37	Аналитический метод	0.10	Закрепление отсутствует
11266	937449.57	4236673.05	Аналитический метод	0.10	Закрепление отсутствует
11267	937450.06	4236677.73	Аналитический метод	0.10	Закрепление отсутствует
11268	937450.35	4236682.53	Аналитический метод	0.10	Закрепление отсутствует
11269	937448.77	4236696.68	Аналитический метод	0.10	Закрепление отсутствует
11270	937446.80	4236706.28	Аналитический метод	0.10	Закрепление отсутствует
11271	937445.76	4236710.11	Аналитический метод	0.10	Закрепление отсутствует

2. Сведения о характерных точках границ объекта					
Обозначение характерных точек границ	Координаты, м		Метод определения координат характерной точки	Средняя квадратическая погрешность положения характерной точки (Mt), м	Описание обозначения точки на местности (при наличии)
	X	Y			
1	2	3	4	5	6
11272	937442.53	4236720.36	Аналитический метод	0.10	Закрепление отсутствует
11273	937440.03	4236726.80	Аналитический метод	0.10	Закрепление отсутствует
11274	937438.62	4236729.97	Аналитический метод	0.10	Закрепление отсутствует
11275	937436.19	4236734.89	Аналитический метод	0.10	Закрепление отсутствует
11276	937440.55	4236737.66	Аналитический метод	0.10	Закрепление отсутствует
11277	937434.11	4236747.79	Аналитический метод	0.10	Закрепление отсутствует
11278	937429.87	4236745.09	Аналитический метод	0.10	Закрепление отсутствует
11279	937425.69	4236750.36	Аналитический метод	0.10	Закрепление отсутствует
11280	937420.81	4236754.63	Аналитический метод	0.10	Закрепление отсутствует
11281	937419.98	4236754.68	Аналитический метод	0.10	Закрепление отсутствует
11282	937416.13	4236755.44	Аналитический метод	0.10	Закрепление отсутствует
11283	937417.59	4236756.78	Аналитический метод	0.10	Закрепление отсутствует
11284	937407.45	4236768.72	Аналитический метод	0.10	Закрепление отсутствует
11285	937405.00	4236772.02	Аналитический метод	0.10	Закрепление отсутствует
11286	937383.54	4236797.28	Аналитический метод	0.10	Закрепление отсутствует
11287	937366.96	4236816.08	Аналитический метод	0.10	Закрепление отсутствует
11288	937349.82	4236834.30	Аналитический метод	0.10	Закрепление отсутствует
11289	937333.29	4236853.01	Аналитический метод	0.10	Закрепление отсутствует
11290	937316.58	4236871.68	Аналитический метод	0.10	Закрепление отсутствует
11291	937278.65	4236911.57	Аналитический метод	0.10	Закрепление отсутствует
11292	937263.22	4236928.46	Аналитический метод	0.10	Закрепление отсутствует
11293	937262.20	4236927.58	Аналитический метод	0.10	Закрепление отсутствует
11294	937248.25	4236944.61	Аналитический метод	0.10	Закрепление отсутствует
11295	937225.39	4236971.14	Аналитический метод	0.10	Закрепление отсутствует
11296	937215.44	4236982.40	Аналитический метод	0.10	Закрепление отсутствует

2. Сведения о характерных точках границ объекта					
Обозначение характерных точек границ	Координаты, м		Метод определения координат характерной точки	Средняя квадратическая погрешность положения характерной точки (Mt), м	Описание обозначения точки на местности (при наличии)
	X	Y			
1	2	3	4	5	6
11297	937198.82	4237000.84	Аналитический метод	0.10	Закрепление отсутствует
11298	937193.91	4237010.16	Аналитический метод	0.10	Закрепление отсутствует
11299	937192.30	4237013.82	Аналитический метод	0.10	Закрепление отсутствует
11300	937190.88	4237017.77	Аналитический метод	0.10	Закрепление отсутствует
11301	937188.63	4237021.39	Аналитический метод	0.10	Закрепление отсутствует
11302	937187.06	4237024.62	Аналитический метод	0.10	Закрепление отсутствует
11303	937185.72	4237028.00	Аналитический метод	0.10	Закрепление отсутствует
11304	937184.65	4237031.48	Аналитический метод	0.10	Закрепление отсутствует
11305	937183.84	4237035.03	Аналитический метод	0.10	Закрепление отсутствует
11306	937183.45	4237037.46	Аналитический метод	0.10	Закрепление отсутствует
11307	937185.34	4237037.60	Аналитический метод	0.10	Закрепление отсутствует
11308	937185.21	4237044.01	Аналитический метод	0.10	Закрепление отсутствует
11309	937185.43	4237047.48	Аналитический метод	0.10	Закрепление отсутствует
11310	937186.25	4237052.63	Аналитический метод	0.10	Закрепление отсутствует
11311	937187.12	4237055.99	Аналитический метод	0.10	Закрепление отсутствует
11312	937188.29	4237059.38	Аналитический метод	0.10	Закрепление отсутствует
11313	937189.74	4237062.51	Аналитический метод	0.10	Закрепление отсутствует
11314	937191.41	4237065.49	Аналитический метод	0.10	Закрепление отсутствует
11315	937193.29	4237068.33	Аналитический метод	0.10	Закрепление отсутствует
11316	937195.37	4237071.01	Аналитический метод	0.10	Закрепление отсутствует
11317	937197.64	4237073.51	Аналитический метод	0.10	Закрепление отсутствует
11318	937201.39	4237077.18	Аналитический метод	0.10	Закрепление отсутствует
11319	937204.02	4237079.36	Аналитический метод	0.10	Закрепление отсутствует
11320	937206.80	4237081.34	Аналитический метод	0.10	Закрепление отсутствует
11321	937209.72	4237083.11	Аналитический метод	0.10	Закрепление отсутствует

2. Сведения о характерных точках границ объекта					
Обозначение характерных точек границ	Координаты, м		Метод определения координат характерной точки	Средняя квадратическая погрешность положения характерной точки (Mt), м	Описание обозначения точки на местности (при наличии)
	X	Y			
1	2	3	4	5	6
11322	937212.78	4237084.65	Аналитический метод	0.10	Закрепление отсутствует
11323	937215.96	4237085.96	Аналитический метод	0.10	Закрепление отсутствует
11324	937219.30	4237087.02	Аналитический метод	0.10	Закрепление отсутствует
11325	937222.72	4237087.82	Аналитический метод	0.10	Закрепление отсутствует
11326	937226.18	4237088.36	Аналитический метод	0.10	Закрепление отсутствует
11327	937233.43	4237088.90	Аналитический метод	0.10	Закрепление отсутствует
11328	937237.41	4237089.86	Аналитический метод	0.10	Закрепление отсутствует
11329	937241.50	4237090.55	Аналитический метод	0.10	Закрепление отсутствует
11330	937250.09	4237091.47	Аналитический метод	0.10	Закрепление отсутствует
11331	937261.47	4237089.56	Аналитический метод	0.10	Закрепление отсутствует
11332	937280.96	4237086.12	Аналитический метод	0.10	Закрепление отсутствует
11333	937305.67	4237082.27	Аналитический метод	0.10	Закрепление отсутствует
11334	937379.58	4237069.16	Аналитический метод	0.10	Закрепление отсутствует
11335	937388.10	4237068.02	Аналитический метод	0.10	Закрепление отсутствует
11336	937398.30	4237066.26	Аналитический метод	0.10	Закрепление отсутствует
11337	937405.37	4237065.53	Аналитический метод	0.10	Закрепление отсутствует
11338	937412.32	4237065.73	Аналитический метод	0.10	Закрепление отсутствует
11339	937419.11	4237066.36	Аналитический метод	0.10	Закрепление отсутствует
11340	937425.82	4237067.40	Аналитический метод	0.10	Закрепление отсутствует
11341	937429.15	4237068.08	Аналитический метод	0.10	Закрепление отсутствует
11342	937438.89	4237070.48	Аналитический метод	0.10	Закрепление отсутствует
11343	937445.31	4237072.52	Аналитический метод	0.10	Закрепление отсутствует
11344	937451.59	4237074.96	Аналитический метод	0.10	Закрепление отсутствует
11345	937454.66	4237076.32	Аналитический метод	0.10	Закрепление отсутствует
11346	937460.20	4237078.98	Аналитический метод	0.10	Закрепление отсутствует

2. Сведения о характерных точках границ объекта					
Обозначение характерных точек границ	Координаты, м		Метод определения координат характерной точки	Средняя квадратическая погрешность положения характерной точки (Mt), м	Описание обозначения точки на местности (при наличии)
	X	Y			
1	2	3	4	5	6
11347	937459.80	4237079.93	Аналитический метод	0.10	Закрепление отсутствует
11348	937463.11	4237081.56	Аналитический метод	0.10	Закрепление отсутствует
11349	937468.93	4237084.80	Аналитический метод	0.10	Закрепление отсутствует
11350	937474.55	4237088.41	Аналитический метод	0.10	Закрепление отсутствует
11351	937477.28	4237090.34	Аналитический метод	0.10	Закрепление отсутствует
11352	937482.57	4237094.47	Аналитический метод	0.10	Закрепление отсутствует
11353	937487.66	4237098.94	Аналитический метод	0.10	Закрепление отсутствует
11354	937492.46	4237103.74	Аналитический метод	0.10	Закрепление отсутствует
11355	937494.69	4237106.19	Аналитический метод	0.10	Закрепление отсутствует
11356	937503.29	4237116.58	Аналитический метод	0.10	Закрепление отсутствует
11357	937507.41	4237122.30	Аналитический метод	0.10	Закрепление отсутствует
11358	937511.18	4237128.32	Аналитический метод	0.10	Закрепление отсутствует
11359	937514.21	4237134.02	Аналитический метод	0.10	Закрепление отсутствует
11360	937516.69	4237141.38	Аналитический метод	0.10	Закрепление отсутствует
11361	937521.93	4237151.31	Аналитический метод	0.10	Закрепление отсутствует
11362	937524.31	4237149.43	Аналитический метод	0.10	Закрепление отсутствует
11363	937537.94	4237166.70	Аналитический метод	0.10	Закрепление отсутствует
11364	937529.25	4237173.56	Аналитический метод	0.10	Закрепление отсутствует
11365	937530.27	4237176.63	Аналитический метод	0.10	Закрепление отсутствует
11366	937534.21	4237190.35	Аналитический метод	0.10	Закрепление отсутствует
11367	937534.29	4237190.80	Аналитический метод	0.10	Закрепление отсутствует
11368	937534.20	4237192.40	Аналитический метод	0.10	Закрепление отсутствует
11369	937535.88	4237202.36	Аналитический метод	0.10	Закрепление отсутствует
11370	937536.54	4237207.42	Аналитический метод	0.10	Закрепление отсутствует
11371	937538.39	4237217.56	Аналитический метод	0.10	Закрепление отсутствует

2. Сведения о характерных точках границ объекта					
Обозначение характерных точек границ	Координаты, м		Метод определения координат характерной точки	Средняя квадратическая погрешность положения характерной точки (Mt), м	Описание обозначения точки на местности (при наличии)
	X	Y			
1	2	3	4	5	6
11372	937539.56	4237227.94	Аналитический метод	0.10	Закрепление отсутствует
11373	937540.28	4237238.27	Аналитический метод	0.10	Закрепление отсутствует
11374	937540.50	4237243.47	Аналитический метод	0.10	Закрепление отсутствует
11375	937540.67	4237253.80	Аналитический метод	0.10	Закрепление отсутствует
11376	937540.53	4237265.21	Аналитический метод	0.10	Закрепление отсутствует
11377	937540.24	4237271.66	Аналитический метод	0.10	Закрепление отсутствует
11378	937537.49	4237284.72	Аналитический метод	0.10	Закрепление отсутствует
11379	937534.52	4237304.88	Аналитический метод	0.10	Закрепление отсутствует
11380	937534.36	4237306.39	Аналитический метод	0.10	Закрепление отсутствует
11381	937537.39	4237306.83	Аналитический метод	0.10	Закрепление отсутствует
11382	937532.68	4237334.41	Аналитический метод	0.10	Закрепление отсутствует
11383	937529.42	4237359.00	Аналитический метод	0.10	Закрепление отсутствует
11384	937528.42	4237384.46	Аналитический метод	0.10	Закрепление отсутствует
11385	937525.92	4237390.72	Аналитический метод	0.10	Закрепление отсутствует
11386	937526.91	4237394.85	Аналитический метод	0.10	Закрепление отсутствует
11387	937528.36	4237400.14	Аналитический метод	0.10	Закрепление отсутствует
11388	937528.28	4237415.22	Аналитический метод	0.10	Закрепление отсутствует
11389	937528.59	4237422.28	Аналитический метод	0.10	Закрепление отсутствует
11390	937528.93	4237426.38	Аналитический метод	0.10	Закрепление отсутствует
11391	937526.20	4237436.31	Аналитический метод	0.10	Закрепление отсутствует
11392	937529.06	4237455.99	Аналитический метод	0.10	Закрепление отсутствует
11393	937532.92	4237480.77	Аналитический метод	0.10	Закрепление отсутствует
11394	937535.52	4237505.65	Аналитический метод	0.10	Закрепление отсутствует
11395	937539.10	4237530.46	Аналитический метод	0.10	Закрепление отсутствует
11396	937540.75	4237555.90	Аналитический метод	0.10	Закрепление отсутствует

2. Сведения о характерных точках границ объекта					
Обозначение характерных точек границ	Координаты, м		Метод определения координат характерной точки	Средняя квадратическая погрешность положения характерной точки (Mt), м	Описание обозначения точки на местности (при наличии)
	X	Y			
1	2	3	4	5	6
11397	937542.59	4237580.38	Аналитический метод	0.10	Закрепление отсутствует
11398	937546.87	4237608.32	Аналитический метод	0.10	Закрепление отсутствует
11399	937549.64	4237629.85	Аналитический метод	0.10	Закрепление отсутствует
11400	937553.98	4237654.68	Аналитический метод	0.10	Закрепление отсутствует
11401	937555.30	4237682.53	Аналитический метод	0.10	Закрепление отсутствует
11402	937556.89	4237704.59	Аналитический метод	0.10	Закрепление отсутствует
11403	937561.78	4237729.13	Аналитический метод	0.10	Закрепление отсутствует
11404	937565.02	4237754.11	Аналитический метод	0.10	Закрепление отсутствует
11405	937566.83	4237779.18	Аналитический метод	0.10	Закрепление отсутствует
11406	937568.15	4237804.15	Аналитический метод	0.10	Закрепление отсутствует
11407	937570.36	4237828.93	Аналитический метод	0.10	Закрепление отсутствует
11408	937577.09	4237878.40	Аналитический метод	0.10	Закрепление отсутствует
11409	937580.99	4237903.14	Аналитический метод	0.10	Закрепление отсутствует
11410	937581.63	4237908.20	Аналитический метод	0.10	Закрепление отсутствует
11411	937583.42	4237928.19	Аналитический метод	0.10	Закрепление отсутствует
11412	937585.40	4237952.62	Аналитический метод	0.10	Закрепление отсутствует
11413	937589.61	4237962.11	Аналитический метод	0.10	Закрепление отсутствует
11414	937592.10	4237977.47	Аналитический метод	0.10	Закрепление отсутствует
11415	937593.05	4237993.11	Аналитический метод	0.10	Закрепление отсутствует
11416	937590.22	4238003.42	Аналитический метод	0.10	Закрепление отсутствует
11417	937591.79	4238021.78	Аналитический метод	0.10	Закрепление отсутствует
11418	937592.51	4238027.78	Аналитический метод	0.10	Закрепление отсутствует
11419	937593.94	4238052.85	Аналитический метод	0.10	Закрепление отсутствует
11420	937594.74	4238063.55	Аналитический метод	0.10	Закрепление отсутствует
11421	937597.91	4238077.17	Аналитический метод	0.10	Закрепление отсутствует

2. Сведения о характерных точках границ объекта					
Обозначение характерных точек границ	Координаты, м		Метод определения координат характерной точки	Средняя квадратическая погрешность положения характерной точки (Mt), м	Описание обозначения точки на местности (при наличии)
	X	Y			
1	2	3	4	5	6
11422	937601.86	4238102.10	Аналитический метод	0.10	Закрепление отсутствует
11423	937604.25	4238127.02	Аналитический метод	0.10	Закрепление отсутствует
11424	937605.51	4238136.92	Аналитический метод	0.10	Закрепление отсутствует
11425	937608.89	4238136.56	Аналитический метод	0.10	Закрепление отсутствует
11426	937610.17	4238148.49	Аналитический метод	0.10	Закрепление отсутствует
11427	937607.01	4238148.83	Аналитический метод	0.10	Закрепление отсутствует
11428	937610.35	4238176.66	Аналитический метод	0.10	Закрепление отсутствует
11429	937612.81	4238201.67	Аналитический метод	0.10	Закрепление отсутствует
11430	937613.70	4238226.78	Аналитический метод	0.10	Закрепление отсутствует
11431	937615.15	4238251.63	Аналитический метод	0.10	Закрепление отсутствует
11432	937616.85	4238264.96	Аналитический метод	0.10	Закрепление отсутствует
11433	937617.05	4238273.52	Аналитический метод	0.10	Закрепление отсутствует
11434	937616.94	4238277.77	Аналитический метод	0.10	Закрепление отсутствует
11435	937616.56	4238284.21	Аналитический метод	0.10	Закрепление отсутствует
11436	937615.62	4238291.00	Аналитический метод	0.10	Закрепление отсутствует
11437	937614.34	4238297.66	Аналитический метод	0.10	Закрепление отсутствует
11438	937612.95	4238303.41	Аналитический метод	0.10	Закрепление отсутствует
11439	937614.84	4238310.32	Аналитический метод	0.10	Закрепление отсутствует
11440	937616.00	4238315.56	Аналитический метод	0.10	Закрепление отсутствует
11441	937612.82	4238324.18	Аналитический метод	0.10	Закрепление отсутствует
11442	937611.20	4238328.03	Аналитический метод	0.10	Закрепление отсутствует
11443	937605.92	4238339.31	Аналитический метод	0.10	Закрепление отсутствует
11444	937601.55	4238347.26	Аналитический метод	0.10	Закрепление отсутствует
11445	937593.98	4238351.89	Аналитический метод	0.10	Закрепление отсутствует
11446	937591.18	4238353.42	Аналитический метод	0.10	Закрепление отсутствует

2. Сведения о характерных точках границ объекта					
Обозначение характерных точек границ	Координаты, м		Метод определения координат характерной точки	Средняя квадратическая погрешность положения характерной точки (Mt), м	Описание обозначения точки на местности (при наличии)
	X	Y			
1	2	3	4	5	6
11447	937587.43	4238359.18	Аналитический метод	0.10	Закрепление отсутствует
11448	937584.23	4238362.98	Аналитический метод	0.10	Закрепление отсутствует
11449	937580.97	4238366.58	Аналитический метод	0.10	Закрепление отсутствует
11450	937574.04	4238373.45	Аналитический метод	0.10	Закрепление отсутствует
11451	937568.17	4238378.47	Аналитический метод	0.10	Закрепление отсутствует
11452	937562.03	4238383.14	Аналитический метод	0.10	Закрепление отсутствует
11453	937555.63	4238387.44	Аналитический метод	0.10	Закрепление отсутствует
11454	937552.43	4238389.40	Аналитический метод	0.10	Закрепление отсутствует
11455	937547.99	4238392.39	Аналитический метод	0.10	Закрепление отсутствует
11456	937545.10	4238394.14	Аналитический метод	0.10	Закрепление отсутствует
11457	937529.22	4238401.34	Аналитический метод	0.10	Закрепление отсутствует
11458	937511.38	4238410.08	Аналитический метод	0.10	Закрепление отсутствует
11459	937506.89	4238412.63	Аналитический метод	0.10	Закрепление отсутствует
11460	937483.32	4238421.46	Аналитический метод	0.10	Закрепление отсутствует
11461	937461.22	4238432.37	Аналитический метод	0.10	Закрепление отсутствует
11462	937440.17	4238446.66	Аналитический метод	0.10	Закрепление отсутствует
11463	937416.59	4238455.96	Аналитический метод	0.10	Закрепление отсутствует
11464	937393.47	4238465.58	Аналитический метод	0.10	Закрепление отсутствует
11465	937374.81	4238472.75	Аналитический метод	0.10	Закрепление отсутствует
11466	937370.42	4238474.80	Аналитический метод	0.10	Закрепление отсутствует
11467	937330.61	4238495.29	Аналитический метод	0.10	Закрепление отсутствует
11468	937323.67	4238503.60	Аналитический метод	0.10	Закрепление отсутствует
11469	937306.90	4238515.54	Аналитический метод	0.10	Закрепление отсутствует
11470	937281.23	4238526.94	Аналитический метод	0.10	Закрепление отсутствует
11471	937278.53	4238528.42	Аналитический метод	0.10	Закрепление отсутствует

2. Сведения о характерных точках границ объекта					
Обозначение характерных точек границ	Координаты, м		Метод определения координат характерной точки	Средняя квадратическая погрешность положения характерной точки (Mt), м	Описание обозначения точки на местности (при наличии)
	X	Y			
1	2	3	4	5	6
11472	937275.91	4238530.59	Аналитический метод	0.10	Закрепление отсутствует
11473	937273.36	4238533.08	Аналитический метод	0.10	Закрепление отсутствует
11474	937271.07	4238535.72	Аналитический метод	0.10	Закрепление отсутствует
11475	937269.22	4238538.53	Аналитический метод	0.10	Закрепление отсутствует
11476	937266.85	4238543.04	Аналитический метод	0.10	Закрепление отсутствует
11477	937265.51	4238546.72	Аналитический метод	0.10	Закрепление отсутствует
11478	937264.57	4238550.22	Аналитический метод	0.10	Закрепление отсутствует
11479	937263.10	4238557.50	Аналитический метод	0.10	Закрепление отсутствует
11480	937262.79	4238560.77	Аналитический метод	0.10	Закрепление отсутствует
11481	937265.64	4238570.34	Аналитический метод	0.10	Закрепление отсутствует
11482	937266.75	4238573.13	Аналитический метод	0.10	Закрепление отсутствует
11483	937268.82	4238577.39	Аналитический метод	0.10	Закрепление отсутствует
11484	937270.32	4238580.11	Аналитический метод	0.10	Закрепление отсутствует
11485	937276.82	4238590.12	Аналитический метод	0.10	Закрепление отсутствует
11486	937279.04	4238592.81	Аналитический метод	0.10	Закрепление отсутствует
11487	937282.35	4238596.37	Аналитический метод	0.10	Закрепление отсутствует
11488	937283.99	4238597.86	Аналитический метод	0.10	Закрепление отсутствует
11489	937286.61	4238599.83	Аналитический метод	0.10	Закрепление отсутствует
11490	937289.44	4238601.64	Аналитический метод	0.10	Закрепление отсутствует
11491	937292.43	4238603.24	Аналитический метод	0.10	Закрепление отсутствует
11492	937297.05	4238605.42	Аналитический метод	0.10	Закрепление отсутствует
11493	937300.79	4238607.46	Аналитический метод	0.10	Закрепление отсутствует
11494	937304.53	4238609.16	Аналитический метод	0.10	Закрепление отсутствует
11495	937312.58	4238612.26	Аналитический метод	0.10	Закрепление отсутствует
11496	937313.75	4238612.43	Аналитический метод	0.10	Закрепление отсутствует

2. Сведения о характерных точках границ объекта					
Обозначение характерных точек границ	Координаты, м		Метод определения координат характерной точки	Средняя квадратическая погрешность положения характерной точки (Mt), м	Описание обозначения точки на местности (при наличии)
	X	Y			
1	2	3	4	5	6
11497	937323.50	4238614.03	Аналитический метод	0.10	Закрепление отсутствует
11498	937363.37	4238615.52	Аналитический метод	0.10	Закрепление отсутствует
11499	937399.92	4238618.31	Аналитический метод	0.10	Закрепление отсутствует
11500	937415.22	4238618.90	Аналитический метод	0.10	Закрепление отсутствует
11501	937448.22	4238620.82	Аналитический метод	0.10	Закрепление отсутствует
11502	937459.20	4238621.64	Аналитический метод	0.10	Закрепление отсутствует
11503	937473.12	4238622.44	Аналитический метод	0.10	Закрепление отсутствует
11504	937498.19	4238623.45	Аналитический метод	0.10	Закрепление отсутствует
11505	937505.24	4238624.23	Аналитический метод	0.10	Закрепление отсутствует
11506	937544.99	4238628.03	Аналитический метод	0.10	Закрепление отсутствует
11507	937555.44	4238628.74	Аналитический метод	0.10	Закрепление отсутствует
11508	937562.01	4238629.73	Аналитический метод	0.10	Закрепление отсутствует
11509	937568.48	4238631.10	Аналитический метод	0.10	Закрепление отсутствует
11510	937574.84	4238632.86	Аналитический метод	0.10	Закрепление отсутствует
11511	937581.12	4238634.89	Аналитический метод	0.10	Закрепление отсутствует
11512	937587.29	4238637.31	Аналитический метод	0.10	Закрепление отсутствует
11513	937590.36	4238638.68	Аналитический метод	0.10	Закрепление отсутствует
11514	937594.35	4238640.65	Аналитический метод	0.10	Закрепление отсутствует
11515	937603.04	4238645.62	Аналитический метод	0.10	Закрепление отсутствует
11516	937608.80	4238649.46	Аналитический метод	0.10	Закрепление отсутствует
11517	937614.33	4238653.67	Аналитический метод	0.10	Закрепление отсутствует
11518	937619.58	4238658.21	Аналитический метод	0.10	Закрепление отсутствует
11519	937622.20	4238660.71	Аналитический метод	0.10	Закрепление отсутствует
11520	937626.78	4238666.49	Аналитический метод	0.10	Закрепление отсутствует
11521	937630.71	4238672.17	Аналитический метод	0.10	Закрепление отсутствует

2. Сведения о характерных точках границ объекта					
Обозначение характерных точек границ	Координаты, м		Метод определения координат характерной точки	Средняя квадратическая погрешность положения характерной точки (Mt), м	Описание обозначения точки на местности (при наличии)
	X	Y			
1	2	3	4	5	6
11522	937635.03	4238676.89	Аналитический метод	0.10	Закрепление отсутствует
11523	937639.34	4238682.27	Аналитический метод	0.10	Закрепление отсутствует
11524	937642.80	4238688.16	Аналитический метод	0.10	Закрепление отсутствует
11525	937645.86	4238694.15	Аналитический метод	0.10	Закрепление отсутствует
11526	937648.56	4238700.33	Аналитический метод	0.10	Закрепление отсутствует
11527	937649.78	4238703.50	Аналитический метод	0.10	Закрепление отсутствует
11528	937651.31	4238707.94	Аналитический метод	0.10	Закрепление отсутствует
11529	937652.67	4238715.02	Аналитический метод	0.10	Закрепление отсутствует
11530	937653.56	4238722.00	Аналитический метод	0.10	Закрепление отсутствует
11531	937654.01	4238729.01	Аналитический метод	0.10	Закрепление отсутствует
11532	937654.07	4238732.51	Аналитический метод	0.10	Закрепление отсутствует
11533	937653.90	4238739.26	Аналитический метод	0.10	Закрепление отсутствует
11534	937653.37	4238745.77	Аналитический метод	0.10	Закрепление отсутствует
11535	937652.34	4238752.90	Аналитический метод	0.10	Закрепление отсутствует
11536	937650.85	4238759.93	Аналитический метод	0.10	Закрепление отсутствует
11537	937647.18	4238774.00	Аналитический метод	0.10	Закрепление отсутствует
11538	937644.50	4238780.20	Аналитический метод	0.10	Закрепление отсутствует
11539	937641.52	4238786.10	Аналитический метод	0.10	Закрепление отсутствует
11540	937635.04	4238797.42	Аналитический метод	0.10	Закрепление отсутствует
11541	937631.33	4238802.87	Аналитический метод	0.10	Закрепление отсутствует
11542	937627.12	4238808.51	Аналитический метод	0.10	Закрепление отсутствует
11543	937622.79	4238813.92	Аналитический метод	0.10	Закрепление отсутствует
11544	937620.96	4238812.31	Аналитический метод	0.10	Закрепление отсутствует
11545	937617.76	4238815.88	Аналитический метод	0.10	Закрепление отсутствует
11546	937613.36	4238820.28	Аналитический метод	0.10	Закрепление отсутствует

2. Сведения о характерных точках границ объекта					
Обозначение характерных точек границ	Координаты, м		Метод определения координат характерной точки	Средняя квадратическая погрешность положения характерной точки (Mt), м	Описание обозначения точки на местности (при наличии)
	X	Y			
1	2	3	4	5	6
11547	937606.21	4238826.48	Аналитический метод	0.10	Закрепление отсутствует
11548	937603.14	4238828.51	Аналитический метод	0.10	Закрепление отсутствует
11549	937597.30	4238832.10	Аналитический метод	0.10	Закрепление отсутствует
11550	937539.63	4238868.65	Аналитический метод	0.10	Закрепление отсутствует
11551	937476.66	4238909.36	Аналитический метод	0.10	Закрепление отсутствует
11552	937434.80	4238936.76	Аналитический метод	0.10	Закрепление отсутствует
11553	937416.16	4238948.44	Аналитический метод	0.10	Закрепление отсутствует
11554	937417.53	4238950.59	Аналитический метод	0.10	Закрепление отсутствует
11555	937407.76	4238956.95	Аналитический метод	0.10	Закрепление отсутствует
11556	937403.74	4238960.89	Аналитический метод	0.10	Закрепление отсутствует
11557	937400.61	4238964.31	Аналитический метод	0.10	Закрепление отсутствует
11558	937397.85	4238967.70	Аналитический метод	0.10	Закрепление отсутствует
11559	937395.72	4238970.65	Аналитический метод	0.10	Закрепление отсутствует
11560	937393.00	4238973.43	Аналитический метод	0.10	Закрепление отсутствует
11561	937390.71	4238976.18	Аналитический метод	0.10	Закрепление отсутствует
11562	937388.64	4238979.08	Аналитический метод	0.10	Закрепление отсутствует
11563	937386.01	4238983.68	Аналитический метод	0.10	Закрепление отсутствует
11564	937384.66	4238986.95	Аналитический метод	0.10	Закрепление отсутствует
11565	937383.57	4238990.35	Аналитический метод	0.10	Закрепление отсутствует
11566	937382.75	4238993.81	Аналитический метод	0.10	Закрепление отсутствует
11567	937382.04	4238999.04	Аналитический метод	0.10	Закрепление отсутствует
11568	937381.91	4239001.90	Аналитический метод	0.10	Закрепление отсутствует
11569	937382.08	4239005.33	Аналитический метод	0.10	Закрепление отсутствует
11570	937382.83	4239010.45	Аналитический метод	0.10	Закрепление отсутствует
11571	937383.66	4239013.78	Аналитический метод	0.10	Закрепление отсутствует

2. Сведения о характерных точках границ объекта					
Обозначение характерных точек границ	Координаты, м		Метод определения координат характерной точки	Средняя квадратическая погрешность положения характерной точки (Mt), м	Описание обозначения точки на местности (при наличии)
	X	Y			
1	2	3	4	5	6
11572	937384.72	4239016.96	Аналитический метод	0.10	Закрепление отсутствует
11573	937388.72	4239025.85	Аналитический метод	0.10	Закрепление отсутствует
11574	937390.41	4239028.66	Аналитический метод	0.10	Закрепление отсутствует
11575	937392.31	4239031.34	Аналитический метод	0.10	Закрепление отсутствует
11576	937394.41	4239033.86	Аналитический метод	0.10	Закрепление отсутствует
11577	937397.93	4239037.62	Аналитический метод	0.10	Закрепление отсутствует
11578	937401.95	4239041.11	Аналитический метод	0.10	Закрепление отсутствует
11579	937405.49	4239044.89	Аналитический метод	0.10	Закрепление отсутствует
11580	937408.71	4239047.92	Аналитический метод	0.10	Закрепление отсутствует
11581	937415.29	4239053.36	Аналитический метод	0.10	Закрепление отсутствует
11582	937429.40	4239061.00	Аналитический метод	0.10	Закрепление отсутствует
11583	937435.76	4239063.62	Аналитический метод	0.10	Закрепление отсутствует
11584	937454.21	4239071.56	Аналитический метод	0.10	Закрепление отсутствует
11585	937476.91	4239082.22	Аналитический метод	0.10	Закрепление отсутствует
11586	937521.91	4239104.07	Аналитический метод	0.10	Закрепление отсутствует
11587	937544.28	4239115.19	Аналитический метод	0.10	Закрепление отсутствует
11588	937566.96	4239125.64	Аналитический метод	0.10	Закрепление отсутствует
11589	937590.36	4239136.69	Аналитический метод	0.10	Закрепление отсутствует
11590	937612.40	4239146.51	Аналитический метод	0.10	Закрепление отсутствует
11591	937671.46	4239175.94	Аналитический метод	0.10	Закрепление отсутствует
11592	937677.63	4239179.61	Аналитический метод	0.10	Закрепление отсутствует
11593	937686.26	4239185.35	Аналитический метод	0.10	Закрепление отсутствует
11594	937691.78	4239189.55	Аналитический метод	0.10	Закрепление отсутствует
11595	937697.05	4239194.10	Аналитический метод	0.10	Закрепление отсутствует
11596	937699.58	4239196.51	Аналитический метод	0.10	Закрепление отсутствует

2. Сведения о характерных точках границ объекта					
Обозначение характерных точек границ	Координаты, м		Метод определения координат характерной точки	Средняя квадратическая погрешность положения характерной точки (Mt), м	Описание обозначения точки на местности (при наличии)
	X	Y			
1	2	3	4	5	6
11597	937704.27	4239201.25	Аналитический метод	0.10	Закрепление отсутствует
11598	937701.47	4239203.64	Аналитический метод	0.10	Закрепление отсутствует
11599	937705.39	4239208.25	Аналитический метод	0.10	Закрепление отсутствует
11600	937707.88	4239211.49	Аналитический метод	0.10	Закрепление отсутствует
11601	937709.85	4239215.47	Аналитический метод	0.10	Закрепление отсутствует
11602	937711.17	4239217.74	Аналитический метод	0.10	Закрепление отсутствует
11603	937716.03	4239215.32	Аналитический метод	0.10	Закрепление отсутствует
11604	937721.37	4239226.06	Аналитический метод	0.10	Закрепление отсутствует
11605	937717.05	4239228.21	Аналитический метод	0.10	Закрепление отсутствует
11606	937717.17	4239228.42	Аналитический метод	0.10	Закрепление отсутствует
11607	937720.17	4239235.01	Аналитический метод	0.10	Закрепление отсутствует
11608	937722.73	4239241.76	Аналитический метод	0.10	Закрепление отсутствует
11609	937724.96	4239249.10	Аналитический метод	0.10	Закрепление отсутствует
11610	937725.78	4239253.77	Аналитический метод	0.10	Закрепление отсутствует
11611	937729.56	4239294.03	Аналитический метод	0.10	Закрепление отсутствует
11612	937731.05	4239304.02	Аналитический метод	0.10	Закрепление отсутствует
11613	937731.50	4239325.05	Аналитический метод	0.10	Закрепление отсутствует
11614	937734.58	4239355.58	Аналитический метод	0.10	Закрепление отсутствует
11615	937738.53	4239374.00	Аналитический метод	0.10	Закрепление отсутствует
11616	937742.66	4239387.68	Аналитический метод	0.10	Закрепление отсутствует
11617	937742.71	4239388.00	Аналитический метод	0.10	Закрепление отсутствует
11618	937743.63	4239399.17	Аналитический метод	0.10	Закрепление отсутствует
11619	937744.29	4239412.86	Аналитический метод	0.10	Закрепление отсутствует
11620	937748.47	4239412.36	Аналитический метод	0.10	Закрепление отсутствует
11621	937749.89	4239424.28	Аналитический метод	0.10	Закрепление отсутствует

2. Сведения о характерных точках границ объекта					
Обозначение характерных точек границ	Координаты, м		Метод определения координат характерной точки	Средняя квадратическая погрешность положения характерной точки (Mt), м	Описание обозначения точки на местности (при наличии)
	X	Y			
1	2	3	4	5	6
11622	937744.92	4239424.87	Аналитический метод	0.10	Закрепление отсутствует
11623	937745.63	4239449.24	Аналитический метод	0.10	Закрепление отсутствует
11624	937748.85	4239483.93	Аналитический метод	0.10	Закрепление отсутствует
11625	937753.62	4239516.62	Аналитический метод	0.10	Закрепление отсутствует
11626	937754.18	4239523.66	Аналитический метод	0.10	Закрепление отсутствует
11627	937756.79	4239547.43	Аналитический метод	0.10	Закрепление отсутствует
11628	937761.81	4239546.85	Аналитический метод	0.10	Закрепление отсутствует
11629	937763.17	4239558.78	Аналитический метод	0.10	Закрепление отсутствует
11630	937757.95	4239559.37	Аналитический метод	0.10	Закрепление отсутствует
11631	937758.92	4239573.47	Аналитический метод	0.10	Закрепление отсутствует
11632	937762.05	4239605.80	Аналитический метод	0.10	Закрепление отсутствует
11633	937762.83	4239607.74	Аналитический метод	0.10	Закрепление отсутствует
11634	937764.05	4239609.44	Аналитический метод	0.10	Закрепление отсутствует
11635	937765.64	4239610.80	Аналитический метод	0.10	Закрепление отсутствует
11636	937767.52	4239611.73	Аналитический метод	0.10	Закрепление отсутствует
11637	937769.56	4239612.19	Аналитический метод	0.10	Закрепление отсутствует
11638	937771.65	4239612.14	Аналитический метод	0.10	Закрепление отсутствует
11639	937772.39	4239612.06	Аналитический метод	0.10	Закрепление отсутствует
11640	937765.82	4239552.67	Аналитический метод	0.10	Закрепление отсутствует
11641	937771.79	4239552.01	Аналитический метод	0.10	Закрепление отсутствует
11642	937778.35	4239611.40	Аналитический метод	0.10	Закрепление отсутствует
11643	937779.80	4239611.24	Аналитический метод	0.10	Закрепление отсутствует
11644	937798.10	4239611.61	Аналитический метод	0.10	Закрепление отсутствует
11645	937799.17	4239621.32	Аналитический метод	0.10	Закрепление отсутствует
11646	937781.38	4239625.65	Аналитический метод	0.10	Закрепление отсутствует

2. Сведения о характерных точках границ объекта					
Обозначение характерных точек границ	Координаты, м		Метод определения координат характерной точки	Средняя квадратическая погрешность положения характерной точки (Mt), м	Описание обозначения точки на местности (при наличии)
	X	Y			
1	2	3	4	5	6
11647	937779.95	4239625.82	Аналитический метод	0.10	Закрепление отсутствует
11648	937785.19	4239673.27	Аналитический метод	0.10	Закрепление отсутствует
11649	937779.23	4239673.93	Аналитический метод	0.10	Закрепление отсутствует
11650	937773.99	4239626.51	Аналитический метод	0.10	Закрепление отсутствует
11651	937772.14	4239626.72	Аналитический метод	0.10	Закрепление отсутствует
11652	937770.02	4239627.47	Аналитический метод	0.10	Закрепление отсутствует
11653	937768.15	4239628.73	Аналитический метод	0.10	Закрепление отсутствует
11654	937766.65	4239630.41	Аналитический метод	0.10	Закрепление отсутствует
11655	937765.62	4239632.42	Аналитический метод	0.10	Закрепление отсутствует
11656	937765.12	4239634.62	Аналитический метод	0.10	Закрепление отсутствует
11657	937765.19	4239636.87	Аналитический метод	0.10	Закрепление отсутствует
11658	937766.34	4239648.02	Аналитический метод	0.10	Закрепление отсутствует
11659	937772.31	4239697.66	Аналитический метод	0.10	Закрепление отсутствует
11660	937777.70	4239748.15	Аналитический метод	0.10	Закрепление отсутствует
11661	937781.18	4239772.10	Аналитический метод	0.10	Закрепление отсутствует
11662	937787.75	4239831.79	Аналитический метод	0.10	Закрепление отсутствует
11663	937791.73	4239871.66	Аналитический метод	0.10	Закрепление отсутствует
11664	937794.02	4239901.54	Аналитический метод	0.10	Закрепление отсутствует
11665	937796.75	4239921.29	Аналитический метод	0.10	Закрепление отсутствует
11666	937799.61	4239946.17	Аналитический метод	0.10	Закрепление отсутствует
11667	937802.23	4239971.03	Аналитический метод	0.10	Закрепление отсутствует
11668	937805.58	4239997.78	Аналитический метод	0.10	Закрепление отсутствует
11669	937808.00	4240020.73	Аналитический метод	0.10	Закрепление отсутствует
11670	937810.45	4240045.61	Аналитический метод	0.10	Закрепление отсутствует
11671	937813.08	4240070.43	Аналитический метод	0.10	Закрепление отсутствует

2. Сведения о характерных точках границ объекта					
Обозначение характерных точек границ	Координаты, м		Метод определения координат характерной точки	Средняя квадратическая погрешность положения характерной точки (Mt), м	Описание обозначения точки на местности (при наличии)
	X	Y			
1	2	3	4	5	6
11672	937816.12	4240095.26	Аналитический метод	0.10	Закрепление отсутствует
11673	937818.71	4240121.64	Аналитический метод	0.10	Закрепление отсутствует
11674	937821.51	4240147.34	Аналитический метод	0.10	Закрепление отсутствует
11675	937826.97	4240194.72	Аналитический метод	0.10	Закрепление отсутствует
11676	937828.85	4240219.64	Аналитический метод	0.10	Закрепление отсутствует
11677	937835.79	4240271.30	Аналитический метод	0.10	Закрепление отсутствует
11678	937840.81	4240270.76	Аналитический метод	0.10	Закрепление отсутствует
11679	937842.07	4240282.70	Аналитический метод	0.10	Закрепление отсутствует
11680	937837.18	4240283.21	Аналитический метод	0.10	Закрепление отсутствует
11681	937838.21	4240294.08	Аналитический метод	0.10	Закрепление отсутствует
11682	937845.92	4240368.64	Аналитический метод	0.10	Закрепление отсутствует
11683	937849.11	4240393.42	Аналитический метод	0.10	Закрепление отсутствует
11684	937851.74	4240418.33	Аналитический метод	0.10	Закрепление отсутствует
11685	937854.19	4240443.20	Аналитический метод	0.10	Закрепление отсутствует
11686	937860.00	4240492.86	Аналитический метод	0.10	Закрепление отсутствует
11687	937862.34	4240517.74	Аналитический метод	0.10	Закрепление отсутствует
11688	937865.51	4240542.52	Аналитический метод	0.10	Закрепление отсутствует
11689	937870.93	4240592.20	Аналитический метод	0.10	Закрепление отсутствует
11690	937874.58	4240616.94	Аналитический метод	0.10	Закрепление отсутствует
11691	937877.15	4240640.02	Аналитический метод	0.10	Закрепление отсутствует
11692	937882.17	4240639.48	Аналитический метод	0.10	Закрепление отсутствует
11693	937883.44	4240651.42	Аналитический метод	0.10	Закрепление отсутствует
11694	937878.27	4240651.96	Аналитический метод	0.10	Закрепление отсутствует
11695	937879.59	4240666.79	Аналитический метод	0.10	Закрепление отсутствует
11696	937890.15	4240766.20	Аналитический метод	0.10	Закрепление отсутствует

2. Сведения о характерных точках границ объекта					
Обозначение характерных точек границ	Координаты, м		Метод определения координат характерной точки	Средняя квадратическая погрешность положения характерной точки (Mt), м	Описание обозначения точки на местности (при наличии)
	X	Y			
1	2	3	4	5	6
11697	937896.31	4240825.87	Аналитический метод	0.10	Закрепление отсутствует
11698	937898.06	4240840.78	Аналитический метод	0.10	Закрепление отсутствует
11699	937899.50	4240855.70	Аналитический метод	0.10	Закрепление отсутствует
11700	937900.73	4240865.56	Аналитический метод	0.10	Закрепление отсутствует
11701	937904.83	4240894.28	Аналитический метод	0.10	Закрепление отсутствует
11702	937910.20	4240936.15	Аналитический метод	0.10	Закрепление отсутствует
11703	937913.99	4240935.75	Аналитический метод	0.10	Закрепление отсутствует
11704	937915.26	4240947.68	Аналитический метод	0.10	Закрепление отсутствует
11705	937911.38	4240948.09	Аналитический метод	0.10	Закрепление отсутствует
11706	937912.65	4240965.07	Аналитический метод	0.10	Закрепление отсутствует
11707	937913.70	4240986.50	Аналитический метод	0.10	Закрепление отсутствует
11708	937917.99	4241026.66	Аналитический метод	0.10	Закрепление отсутствует
11709	937926.36	4241089.20	Аналитический метод	0.10	Закрепление отсутствует
11710	937928.04	4241114.12	Аналитический метод	0.10	Закрепление отсутствует
11711	937932.11	4241138.75	Аналитический метод	0.10	Закрепление отсутствует
11712	937934.93	4241163.71	Аналитический метод	0.10	Закрепление отсутствует
11713	937937.14	4241188.62	Аналитический метод	0.10	Закрепление отсутствует
11714	937939.78	4241213.48	Аналитический метод	0.10	Закрепление отсутствует
11715	937942.01	4241238.43	Аналитический метод	0.10	Закрепление отсутствует
11716	937944.02	4241263.35	Аналитический метод	0.10	Закрепление отсутствует
11717	937946.99	4241293.53	Аналитический метод	0.10	Закрепление отсутствует
11718	937949.93	4241319.58	Аналитический метод	0.10	Закрепление отсутствует
11719	937955.15	4241362.65	Аналитический метод	0.10	Закрепление отсутствует
11720	937963.56	4241437.14	Аналитический метод	0.10	Закрепление отсутствует
11721	937966.85	4241461.96	Аналитический метод	0.10	Закрепление отсутствует

2. Сведения о характерных точках границ объекта					
Обозначение характерных точек границ	Координаты, м		Метод определения координат характерной точки	Средняя квадратическая погрешность положения характерной точки (Mt), м	Описание обозначения точки на местности (при наличии)
	X	Y			
1	2	3	4	5	6
11722	937969.31	4241486.86	Аналитический метод	0.10	Закрепление отсутствует
11723	937972.55	4241513.91	Аналитический метод	0.10	Закрепление отсутствует
11724	937976.50	4241561.60	Аналитический метод	0.10	Закрепление отсутствует
11725	937978.88	4241586.42	Аналитический метод	0.10	Закрепление отсутствует
11726	937980.29	4241598.28	Аналитический метод	0.10	Закрепление отсутствует
11727	937982.22	4241612.46	Аналитический метод	0.10	Закрепление отсутствует
11728	937986.58	4241638.70	Аналитический метод	0.10	Закрепление отсутствует
11729	937991.21	4241638.21	Аналитический метод	0.10	Закрепление отсутствует
11730	937992.47	4241650.14	Аналитический метод	0.10	Закрепление отсутствует
11731	937988.23	4241650.59	Аналитический метод	0.10	Закрепление отсутствует
11732	937988.66	4241656.59	Аналитический метод	0.10	Закрепление отсутствует
11733	937988.87	4241662.03	Аналитический метод	0.10	Закрепление отсутствует
11734	937988.45	4241668.53	Аналитический метод	0.10	Закрепление отсутствует
11735	937987.90	4241672.83	Аналитический метод	0.10	Закрепление отсутствует
11736	937986.10	4241683.08	Аналитический метод	0.10	Закрепление отсутствует
11737	937985.01	4241687.92	Аналитический метод	0.10	Закрепление отсутствует
11738	937981.19	4241712.59	Аналитический метод	0.10	Закрепление отсутствует
11739	937979.89	4241719.42	Аналитический метод	0.10	Закрепление отсутствует
11740	937977.87	4241737.22	Аналитический метод	0.10	Закрепление отсутствует
11741	937976.80	4241745.21	Аналитический метод	0.10	Закрепление отсутствует
11742	937970.51	4241786.74	Аналитический метод	0.10	Закрепление отсутствует
11743	937964.93	4241826.32	Аналитический метод	0.10	Закрепление отсутствует
11744	937963.01	4241842.78	Аналитический метод	0.10	Закрепление отсутствует
11745	937960.71	4241869.03	Аналитический метод	0.10	Закрепление отсутствует
11746	937956.88	4241901.74	Аналитический метод	0.10	Закрепление отсутствует

2. Сведения о характерных точках границ объекта					
Обозначение характерных точек границ	Координаты, м		Метод определения координат характерной точки	Средняя квадратическая погрешность положения характерной точки (Mt), м	Описание обозначения точки на местности (при наличии)
	X	Y			
1	2	3	4	5	6
11747	937961.97	4241902.34	Аналитический метод	0.10	Закрепление отсутствует
11748	937960.58	4241914.26	Аналитический метод	0.10	Закрепление отсутствует
11749	937955.64	4241913.68	Аналитический метод	0.10	Закрепление отсутствует
11750	937954.62	4241921.80	Аналитический метод	0.10	Закрепление отсутствует
11751	937949.03	4241960.41	Аналитический метод	0.10	Закрепление отсутствует
11752	937945.82	4241985.17	Аналитический метод	0.10	Закрепление отсутствует
11753	937942.59	4242011.27	Аналитический метод	0.10	Закрепление отсутствует
11754	937939.00	4242037.81	Аналитический метод	0.10	Закрепление отсутствует
11755	937936.22	4242059.53	Аналитический метод	0.10	Закрепление отсутствует
11756	937933.46	4242084.43	Аналитический метод	0.10	Закрепление отсутствует
11757	937929.48	4242109.11	Аналитический метод	0.10	Закрепление отсутствует
11758	937926.99	4242133.97	Аналитический метод	0.10	Закрепление отсутствует
11759	937925.69	4242142.91	Аналитический метод	0.10	Закрепление отсутствует
11760	937920.41	4242183.57	Аналитический метод	0.10	Закрепление отсутствует
11761	937917.02	4242208.33	Аналитический метод	0.10	Закрепление отсутствует
11762	937912.98	4242240.08	Аналитический метод	0.10	Закрепление отсутствует
11763	937910.27	4242259.92	Аналитический метод	0.10	Закрепление отсутствует
11764	937904.20	4242307.54	Аналитический метод	0.10	Закрепление отсутствует
11765	937899.50	4242336.68	Аналитический метод	0.10	Закрепление отсутствует
11766	937896.51	4242356.94	Аналитический метод	0.10	Закрепление отсутствует
11767	937893.51	4242381.70	Аналитический метод	0.10	Закрепление отсутствует
11768	937888.84	4242426.48	Аналитический метод	0.10	Закрепление отсутствует
11769	937888.07	4242432.31	Аналитический метод	0.10	Закрепление отсутствует
11770	937893.94	4242432.99	Аналитический метод	0.10	Закрепление отсутствует
11771	937892.54	4242444.91	Аналитический метод	0.10	Закрепление отсутствует

2. Сведения о характерных точках границ объекта					
Обозначение характерных точек границ	Координаты, м		Метод определения координат характерной точки	Средняя квадратическая погрешность положения характерной точки (Mt), м	Описание обозначения точки на местности (при наличии)
	X	Y			
1	2	3	4	5	6
11772	937886.63	4242444.22	Аналитический метод	0.10	Закрепление отсутствует
11773	937885.14	4242456.28	Аналитический метод	0.10	Закрепление отсутствует
11774	937881.93	4242480.99	Аналитический метод	0.10	Закрепление отсутствует
11775	937880.18	4242505.80	Аналитический метод	0.10	Закрепление отсутствует
11776	937879.80	4242526.01	Аналитический метод	0.10	Закрепление отсутствует
11777	937879.13	4242531.11	Аналитический метод	0.10	Закрепление отсутствует
11778	937877.82	4242542.60	Аналитический метод	0.10	Закрепление отсутствует
11779	937882.52	4242544.23	Аналитический метод	0.10	Закрепление отсутствует
11780	937878.58	4242555.57	Аналитический метод	0.10	Закрепление отсутствует
11781	937874.87	4242554.28	Аналитический метод	0.10	Закрепление отсутствует
11782	937874.51	4242555.77	Аналитический метод	0.10	Закрепление отсутствует
11783	937873.86	4242570.70	Аналитический метод	0.10	Закрепление отсутствует
11784	937871.90	4242588.71	Аналитический метод	0.10	Закрепление отсутствует
11785	937870.68	4242596.11	Аналитический метод	0.10	Закрепление отсутствует
11786	937867.24	4242605.64	Аналитический метод	0.10	Закрепление отсутствует
11787	937864.49	4242620.07	Аналитический метод	0.10	Закрепление отсутствует
11788	937863.27	4242629.80	Аналитический метод	0.10	Закрепление отсутствует
11789	937861.88	4242655.24	Аналитический метод	0.10	Закрепление отсутствует
11790	937859.84	4242660.08	Аналитический метод	0.10	Закрепление отсутствует
11791	937858.88	4242669.70	Аналитический метод	0.10	Закрепление отсутствует
11792	937858.37	4242672.66	Аналитический метод	0.10	Закрепление отсутствует
11793	937863.13	4242673.27	Аналитический метод	0.10	Закрепление отсутствует
11794	937861.61	4242685.18	Аналитический метод	0.10	Закрепление отсутствует
11795	937856.61	4242684.54	Аналитический метод	0.10	Закрепление отсутствует
11796	937854.44	4242704.42	Аналитический метод	0.10	Закрепление отсутствует

2. Сведения о характерных точках границ объекта					
Обозначение характерных точек границ	Координаты, м		Метод определения координат характерной точки	Средняя квадратическая погрешность положения характерной точки (Mt), м	Описание обозначения точки на местности (при наличии)
	X	Y			
1	2	3	4	5	6
11797	937850.41	4242729.08	Аналитический метод	0.10	Закрепление отсутствует
11798	937848.11	4242753.92	Аналитический метод	0.10	Закрепление отсутствует
11799	937842.63	4242800.54	Аналитический метод	0.10	Закрепление отсутствует
11800	937848.33	4242801.27	Аналитический метод	0.10	Закрепление отсутствует
11801	937846.81	4242813.17	Аналитический метод	0.10	Закрепление отсутствует
11802	937841.08	4242812.44	Аналитический метод	0.10	Закрепление отсутствует
11803	937840.92	4242813.63	Аналитический метод	0.10	Закрепление отсутствует
11804	937838.43	4242828.44	Аналитический метод	0.10	Закрепление отсутствует
11805	937836.30	4242843.30	Аналитический метод	0.10	Закрепление отсутствует
11806	937833.24	4242861.06	Аналитический метод	0.10	Закрепление отсутствует
11807	937830.73	4242877.80	Аналитический метод	0.10	Закрепление отсутствует
11808	937827.83	4242902.60	Аналитический метод	0.10	Закрепление отсутствует
11809	937821.45	4242952.13	Аналитический метод	0.10	Закрепление отсутствует
11810	937819.51	4242977.30	Аналитический метод	0.10	Закрепление отсутствует
11811	937818.20	4242982.09	Аналитический метод	0.10	Закрепление отсутствует
11812	937817.85	4242996.33	Аналитический метод	0.10	Закрепление отсутствует
11813	937821.16	4242995.64	Аналитический метод	0.10	Закрепление отсутствует
11814	937823.62	4243007.38	Аналитический метод	0.10	Закрепление отсутствует
11815	937817.01	4243008.77	Аналитический метод	0.10	Закрепление отсутствует
11816	937813.62	4243027.04	Аналитический метод	0.10	Закрепление отсутствует
11817	937812.32	4243032.92	Аналитический метод	0.10	Закрепление отсутствует
11818	937808.97	4243051.51	Аналитический метод	0.10	Закрепление отсутствует
11819	937805.51	4243077.72	Аналитический метод	0.10	Закрепление отсутствует
11820	937802.98	4243101.03	Аналитический метод	0.10	Закрепление отсутствует
11821	937799.98	4243125.81	Аналитический метод	0.10	Закрепление отсутствует

2. Сведения о характерных точках границ объекта					
Обозначение характерных точек границ	Координаты, м		Метод определения координат характерной точки	Средняя квадратическая погрешность положения характерной точки (Mt), м	Описание обозначения точки на местности (при наличии)
	X	Y			
1	2	3	4	5	6
11822	937797.93	4243150.87	Аналитический метод	0.10	Закрепление отсутствует
11823	937796.04	4243160.32	Аналитический метод	0.10	Закрепление отсутствует
11824	937802.59	4243163.63	Аналитический метод	0.10	Закрепление отсутствует
11825	937797.19	4243174.34	Аналитический метод	0.10	Закрепление отсутствует
11826	937793.59	4243172.53	Аналитический метод	0.10	Закрепление отсутствует
11827	937792.99	4243175.53	Аналитический метод	0.10	Закрепление отсутствует
11828	937789.25	4243202.29	Аналитический метод	0.10	Закрепление отсутствует
11829	937786.53	4243224.99	Аналитический метод	0.10	Закрепление отсутствует
11830	937783.90	4243243.81	Аналитический метод	0.10	Закрепление отсутствует
11831	937780.26	4243274.60	Аналитический метод	0.10	Закрепление отсутствует
11832	937775.60	4243306.25	Аналитический метод	0.10	Закрепление отсутствует
11833	937772.56	4243335.14	Аналитический метод	0.10	Закрепление отсутствует
11834	937777.68	4243335.79	Аналитический метод	0.10	Закрепление отсутствует
11835	937776.16	4243347.70	Аналитический метод	0.10	Закрепление отсутствует
11836	937771.19	4243347.06	Аналитический метод	0.10	Закрепление отсутствует
11837	937770.94	4243349.02	Аналитический метод	0.10	Закрепление отсутствует
11838	937769.03	4243362.86	Аналитический метод	0.10	Закрепление отсутствует
11839	937767.88	4243373.78	Аналитический метод	0.10	Закрепление отсутствует
11840	937764.81	4243398.64	Аналитический метод	0.10	Закрепление отсутствует
11841	937763.19	4243410.51	Аналитический метод	0.10	Закрепление отсутствует
11842	937761.04	4243429.05	Аналитический метод	0.10	Закрепление отсутствует
11843	937756.44	4243465.17	Аналитический метод	0.10	Закрепление отсутствует
11844	937761.38	4243465.80	Аналитический метод	0.10	Закрепление отсутствует
11845	937759.86	4243477.70	Аналитический метод	0.10	Закрепление отсутствует
11846	937754.89	4243477.07	Аналитический метод	0.10	Закрепление отсутствует

2. Сведения о характерных точках границ объекта					
Обозначение характерных точек границ	Координаты, м		Метод определения координат характерной точки	Средняя квадратическая погрешность положения характерной точки (Mt), м	Описание обозначения точки на местности (при наличии)
	X	Y			
1	2	3	4	5	6
11847	937752.38	4243497.86	Аналитический метод	0.10	Закрепление отсутствует
11848	937736.79	4243611.79	Аналитический метод	0.10	Закрепление отсутствует
11849	937726.35	4243696.18	Аналитический метод	0.10	Закрепление отсутствует
11850	937722.54	4243720.90	Аналитический метод	0.10	Закрепление отсутствует
11851	937719.53	4243745.64	Аналитический метод	0.10	Закрепление отсутствует
11852	937716.91	4243770.56	Аналитический метод	0.10	Закрепление отсутствует
11853	937711.85	4243805.20	Аналитический метод	0.10	Закрепление отсутствует
11854	937708.26	4243834.98	Аналитический метод	0.10	Закрепление отсутствует
11855	937704.92	4243859.72	Аналитический метод	0.10	Закрепление отсутствует
11856	937703.96	4243869.66	Аналитический метод	0.10	Закрепление отсутствует
11857	937694.62	4243944.10	Аналитический метод	0.10	Закрепление отсутствует
11858	937691.91	4243969.00	Аналитический метод	0.10	Закрепление отсутствует
11859	937688.14	4243993.73	Аналитический метод	0.10	Закрепление отсутствует
11860	937685.28	4244018.55	Аналитический метод	0.10	Закрепление отсутствует
11861	937682.32	4244038.67	Аналитический метод	0.10	Закрепление отсутствует
11862	937680.02	4244049.28	Аналитический метод	0.10	Закрепление отсутствует
11863	937678.27	4244054.60	Аналитический метод	0.10	Закрепление отсутствует
11864	937676.09	4244059.75	Аналитический метод	0.10	Закрепление отсутствует
11865	937673.50	4244064.71	Аналитический метод	0.10	Закрепление отсутствует
11866	937672.05	4244067.12	Аналитический метод	0.10	Закрепление отсутствует
11867	937668.19	4244072.60	Аналитический метод	0.10	Закрепление отсутствует
11868	937664.93	4244076.22	Аналитический метод	0.10	Закрепление отсутствует
11869	937660.72	4244080.00	Аналитический метод	0.10	Закрепление отсутствует
11870	937664.16	4244083.79	Аналитический метод	0.10	Закрепление отсутствует
11871	937655.27	4244091.85	Аналитический метод	0.10	Закрепление отсутствует

2. Сведения о характерных точках границ объекта					
Обозначение характерных точек границ	Координаты, м		Метод определения координат характерной точки	Средняя квадратическая погрешность положения характерной точки (Mt), м	Описание обозначения точки на местности (при наличии)
	X	Y			
1	2	3	4	5	6
11872	937651.94	4244088.18	Аналитический метод	0.10	Закрепление отсутствует
11873	937651.73	4244088.45	Аналитический метод	0.10	Закрепление отсутствует
11874	937648.96	4244092.92	Аналитический метод	0.10	Закрепление отсутствует
11875	937645.83	4244096.70	Аналитический метод	0.10	Закрепление отсутствует
11876	937643.17	4244100.24	Аналитический метод	0.10	Закрепление отсутствует
11877	937640.04	4244104.81	Аналитический метод	0.10	Закрепление отсутствует
11878	937638.07	4244107.31	Аналитический метод	0.10	Закрепление отсутствует
11879	937635.98	4244110.82	Аналитический метод	0.10	Закрепление отсутствует
11880	937634.16	4244114.59	Аналитический метод	0.10	Закрепление отсутствует
11881	937631.88	4244120.45	Аналитический метод	0.10	Закрепление отсутствует
11882	937629.79	4244124.39	Аналитический метод	0.10	Закрепление отсутствует
11883	937627.83	4244128.82	Аналитический метод	0.10	Закрепление отсутствует
11884	937624.56	4244137.59	Аналитический метод	0.10	Закрепление отсутствует
11885	937623.04	4244149.45	Аналитический метод	0.10	Закрепление отсутствует
11886	937620.03	4244174.27	Аналитический метод	0.10	Закрепление отсутствует
11887	937616.84	4244199.10	Аналитический метод	0.10	Закрепление отсутствует
11888	937613.01	4244225.01	Аналитический метод	0.10	Закрепление отсутствует
11889	937613.59	4244235.40	Аналитический метод	0.10	Закрепление отсутствует
11890	937614.07	4244239.34	Аналитический метод	0.10	Закрепление отсутствует
11891	937614.80	4244243.54	Аналитический метод	0.10	Закрепление отсутствует
11892	937615.55	4244250.40	Аналитический метод	0.10	Закрепление отсутствует
11893	937616.18	4244252.50	Аналитический метод	0.10	Закрепление отсутствует
11894	937616.67	4244253.48	Аналитический метод	0.10	Закрепление отсутствует
11895	937625.27	4244252.91	Аналитический метод	0.10	Закрепление отсутствует
11896	937625.97	4244254.16	Аналитический метод	0.10	Закрепление отсутствует

2. Сведения о характерных точках границ объекта					
Обозначение характерных точек границ	Координаты, м		Метод определения координат характерной точки	Средняя квадратическая погрешность положения характерной точки (Mt), м	Описание обозначения точки на местности (при наличии)
	X	Y			
1	2	3	4	5	6
8335	937626.25	4244258.39	Аналитический метод	0.10	Закрепление отсутствует
11897	929091.52	4231711.02	Аналитический метод	0.10	Закрепление отсутствует
11898	929100.53	4231708.71	Аналитический метод	0.10	Закрепление отсутствует
11899	929103.67	4231708.32	Аналитический метод	0.10	Закрепление отсутствует
11900	929093.44	4231558.12	Аналитический метод	0.10	Закрепление отсутствует
11901	929090.67	4231558.61	Аналитический метод	0.10	Закрепление отсутствует
11902	929079.03	4231559.31	Аналитический метод	0.10	Закрепление отсутствует
11903	929070.94	4231559.31	Аналитический метод	0.10	Закрепление отсутствует
11904	929062.90	4231558.35	Аналитический метод	0.10	Закрепление отсутствует
11905	929055.03	4231556.45	Аналитический метод	0.10	Закрепление отсутствует
11906	929047.44	4231553.63	Аналитический метод	0.10	Закрепление отсутствует
11907	929040.24	4231549.93	Аналитический метод	0.10	Закрепление отсутствует
11908	929033.53	4231545.41	Аналитический метод	0.10	Закрепление отсутствует
11909	929027.40	4231540.12	Аналитический метод	0.10	Закрепление отсутствует
11910	929021.94	4231534.14	Аналитический метод	0.10	Закрепление отсутствует
11911	928973.95	4231470.06	Аналитический метод	0.10	Закрепление отсутствует
11912	928970.14	4231471.51	Аналитический метод	0.10	Закрепление отсутствует
11913	928968.19	4231466.46	Аналитический метод	0.10	Закрепление отсутствует
11914	928944.33	4231475.63	Аналитический метод	0.10	Закрепление отсутствует
11915	928936.64	4231481.70	Аналитический метод	0.10	Закрепление отсутствует
11916	928922.01	4231489.99	Аналитический метод	0.10	Закрепление отсутствует
11917	928912.35	4231492.72	Аналитический метод	0.10	Закрепление отсутствует
11918	928903.57	4231497.29	Аналитический метод	0.10	Закрепление отсутствует
11919	928894.64	4231501.69	Аналитический метод	0.10	Закрепление отсутствует
11920	928881.93	4231509.26	Аналитический метод	0.10	Закрепление отсутствует

2. Сведения о характерных точках границ объекта					
Обозначение характерных точек границ	Координаты, м		Метод определения координат характерной точки	Средняя квадратическая погрешность положения характерной точки (Mt), м	Описание обозначения точки на местности (при наличии)
	X	Y			
1	2	3	4	5	6
11921	928846.77	4231532.71	Аналитический метод	0.10	Закрепление отсутствует
11922	928841.51	4231538.54	Аналитический метод	0.10	Закрепление отсутствует
11923	928840.00	4231540.45	Аналитический метод	0.10	Закрепление отсутствует
11924	928843.00	4231543.99	Аналитический метод	0.10	Закрепление отсутствует
11925	928834.60	4231551.09	Аналитический метод	0.10	Закрепление отсутствует
11926	928832.02	4231548.04	Аналитический метод	0.10	Закрепление отсутствует
11927	928829.45	4231549.70	Аналитический метод	0.10	Закрепление отсутствует
11928	928826.81	4231551.95	Аналитический метод	0.10	Закрепление отсутствует
11929	928824.90	4231554.49	Аналитический метод	0.10	Закрепление отсутствует
11930	928823.06	4231557.35	Аналитический метод	0.10	Закрепление отсутствует
11931	928821.44	4231560.35	Аналитический метод	0.10	Закрепление отсутствует
11932	928820.05	4231563.47	Аналитический метод	0.10	Закрепление отсутствует
11933	928818.42	4231568.29	Аналитический метод	0.10	Закрепление отсутствует
11934	928817.74	4231571.72	Аналитический метод	0.10	Закрепление отсутствует
11935	928817.33	4231575.23	Аналитический метод	0.10	Закрепление отсутствует
11936	928817.19	4231578.76	Аналитический метод	0.10	Закрепление отсутствует
11937	928817.50	4231584.04	Аналитический метод	0.10	Закрепление отсутствует
11938	928817.94	4231586.95	Аналитический метод	0.10	Закрепление отсутствует
11939	928818.75	4231590.22	Аналитический метод	0.10	Закрепление отсутствует
11940	928819.82	4231593.46	Аналитический метод	0.10	Закрепление отсутствует
11941	928821.12	4231596.61	Аналитический метод	0.10	Закрепление отсутствует
11942	928822.66	4231599.64	Аналитический метод	0.10	Закрепление отсутствует
11943	928824.42	4231602.55	Аналитический метод	0.10	Закрепление отсутствует
11944	928828.43	4231608.23	Аналитический метод	0.10	Закрепление отсутствует
11945	928830.66	4231610.80	Аналитический метод	0.10	Закрепление отсутствует

2. Сведения о характерных точках границ объекта					
Обозначение характерных точек границ	Координаты, м		Метод определения координат характерной точки	Средняя квадратическая погрешность положения характерной точки (Mt), м	Описание обозначения точки на местности (при наличии)
	X	Y			
1	2	3	4	5	6
11946	928833.09	4231613.20	Аналитический метод	0.10	Закрепление отсутствует
11947	928835.70	4231615.41	Аналитический метод	0.10	Закрепление отсутствует
11948	928838.45	4231617.41	Аналитический метод	0.10	Закрепление отсутствует
11949	928841.67	4231619.29	Аналитический метод	0.10	Закрепление отсутствует
11950	928845.06	4231620.91	Аналитический метод	0.10	Закрепление отсутствует
11951	928854.53	4231624.43	Аналитический метод	0.10	Закрепление отсутствует
11952	928861.60	4231626.68	Аналитический метод	0.10	Закрепление отсутствует
11953	928867.68	4231628.30	Аналитический метод	0.10	Закрепление отсутствует
11954	928880.02	4231629.97	Аналитический метод	0.10	Закрепление отсутствует
11955	928904.70	4231633.73	Аналитический метод	0.10	Закрепление отсутствует
11956	928920.64	4231634.88	Аналитический метод	0.10	Закрепление отсутствует
11957	928930.47	4231636.12	Аналитический метод	0.10	Закрепление отсутствует
11958	928940.07	4231629.70	Аналитический метод	0.10	Закрепление отсутствует
11959	928952.03	4231630.57	Аналитический метод	0.10	Закрепление отсутствует
11960	928957.67	4231631.20	Аналитический метод	0.10	Закрепление отсутствует
11961	928969.39	4231634.20	Аналитический метод	0.10	Закрепление отсутствует
11962	928974.70	4231635.78	Аналитический метод	0.10	Закрепление отсутствует
11963	928975.91	4231637.37	Аналитический метод	0.10	Закрепление отсутствует
11964	928983.20	4231643.93	Аналитический метод	0.10	Закрепление отсутствует
11965	928991.38	4231648.26	Аналитический метод	0.10	Закрепление отсутствует
11966	928999.71	4231653.15	Аналитический метод	0.10	Закрепление отсутствует
11967	929003.84	4231655.77	Аналитический метод	0.10	Закрепление отсутствует
11968	929012.13	4231661.85	Аналитический метод	0.10	Закрепление отсутствует
11969	929027.00	4231670.58	Аналитический метод	0.10	Закрепление отсутствует
11970	929044.57	4231678.20	Аналитический метод	0.10	Закрепление отсутствует

2. Сведения о характерных точках границ объекта					
Обозначение характерных точек границ	Координаты, м		Метод определения координат характерной точки	Средняя квадратическая погрешность положения характерной точки (Mt), м	Описание обозначения точки на местности (при наличии)
	X	Y			
1	2	3	4	5	6
11971	929051.64	4231676.47	Аналитический метод	0.10	Закрепление отсутствует
11972	929057.77	4231682.32	Аналитический метод	0.10	Закрепление отсутствует
11973	929064.95	4231690.25	Аналитический метод	0.10	Закрепление отсутствует
11974	929069.31	4231694.43	Аналитический метод	0.10	Закрепление отсутствует
11975	929073.31	4231698.95	Аналитический метод	0.10	Закрепление отсутствует
11976	929076.47	4231703.62	Аналитический метод	0.10	Закрепление отсутствует
11977	929077.88	4231706.00	Аналитический метод	0.10	Закрепление отсутствует
11978	929079.68	4231709.38	Аналитический метод	0.10	Закрепление отсутствует
11979	929089.24	4231705.46	Аналитический метод	0.10	Закрепление отсутствует
11897	929091.52	4231711.02	Аналитический метод	0.10	Закрепление отсутствует
11980	929083.98	4231696.81	Аналитический метод	0.10	Закрепление отсутствует
11981	929092.62	4231693.27	Аналитический метод	0.10	Закрепление отсутствует
11982	929091.83	4231681.70	Аналитический метод	0.10	Закрепление отсутствует
11983	929084.15	4231569.02	Аналитический метод	0.10	Закрепление отсутствует
11984	929079.63	4231569.29	Аналитический метод	0.10	Закрепление отсутствует
11985	929070.32	4231569.29	Аналитический метод	0.10	Закрепление отсутствует
11986	929061.08	4231568.18	Аналитический метод	0.10	Закрепление отсутствует
11987	929052.04	4231565.99	Аналитический метод	0.10	Закрепление отсутствует
11988	929043.32	4231562.74	Аналитический метод	0.10	Закрепление отсутствует
11989	929035.05	4231558.48	Аналитический метод	0.10	Закрепление отсутствует
11990	929027.34	4231553.26	Аналитический метод	0.10	Закрепление отсутствует
11991	929020.31	4231547.17	Аналитический метод	0.10	Закрепление отсутствует
11992	929014.05	4231540.29	Аналитический метод	0.10	Закрепление отсутствует
11993	928970.47	4231482.10	Аналитический метод	0.10	Закрепление отсутствует
11994	928964.40	4231484.42	Аналитический метод	0.10	Закрепление отсутствует

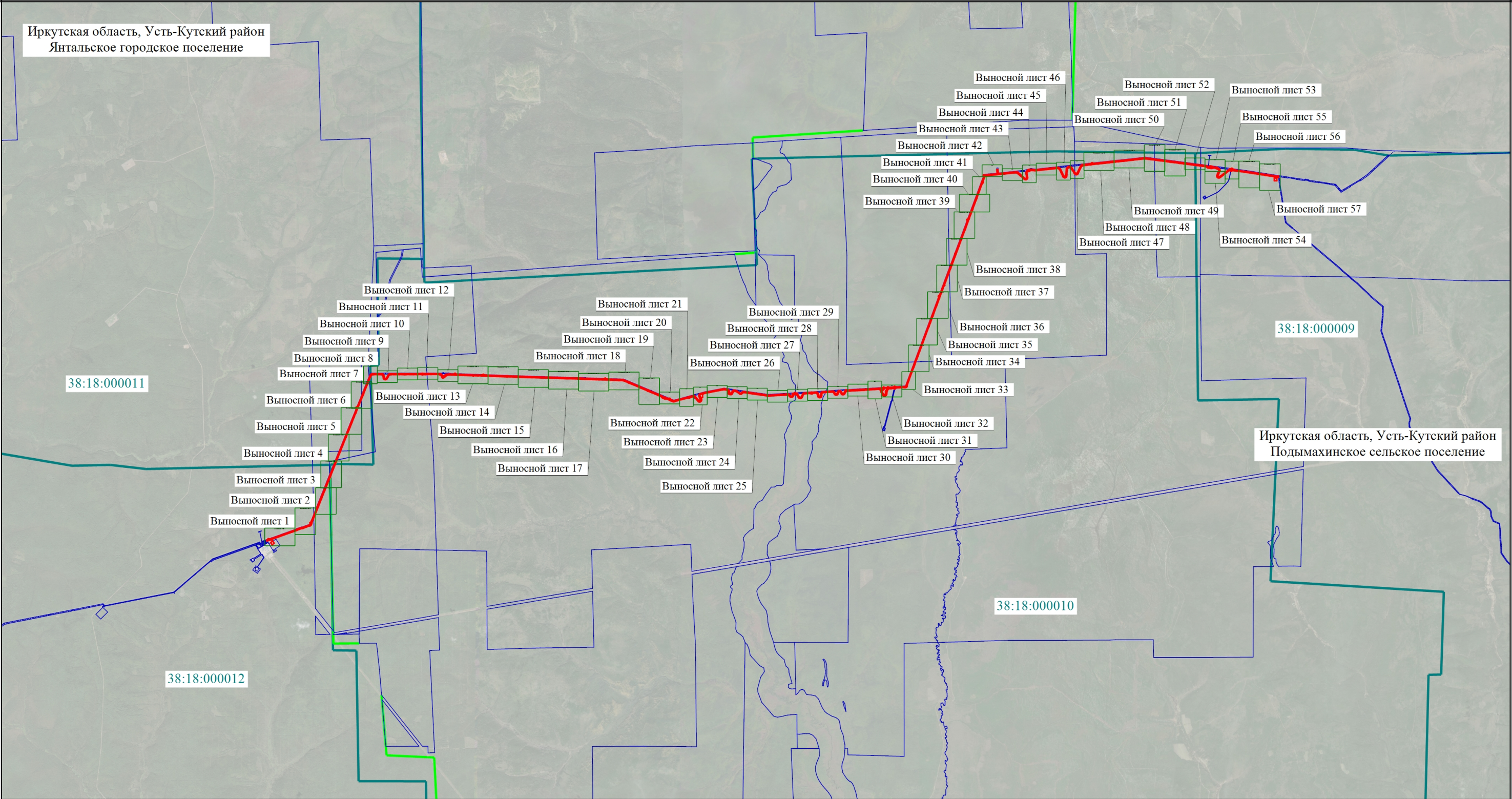
2. Сведения о характерных точках границ объекта					
Обозначение характерных точек границ	Координаты, м		Метод определения координат характерной точки	Средняя квадратическая погрешность положения характерной точки (Mt), м	Описание обозначения точки на местности (при наличии)
	X	Y			
1	2	3	4	5	6
11995	928962.46	4231479.39	Аналитический метод	0.10	Закрепление отсутствует
11996	928949.18	4231484.51	Аналитический метод	0.10	Закрепление отсутствует
11997	928942.33	4231489.96	Аналитический метод	0.10	Закрепление отсутствует
11998	928925.81	4231499.32	Аналитический метод	0.10	Закрепление отсутствует
11999	928915.92	4231502.14	Аналитический метод	0.10	Закрепление отсутствует
12000	928899.42	4231510.48	Аналитический метод	0.10	Закрепление отсутствует
12001	928887.29	4231517.70	Аналитический метод	0.10	Закрепление отсутствует
12002	928853.15	4231540.50	Аналитический метод	0.10	Закрепление отсутствует
12003	928857.09	4231545.17	Аналитический метод	0.10	Закрепление отсутствует
12004	928833.42	4231565.19	Аналитический метод	0.10	Закрепление отсутствует
12005	928831.44	4231562.84	Аналитический метод	0.10	Закрепление отсутствует
12006	928829.33	4231567.19	Аналитический метод	0.10	Закрепление отсутствует
12007	928828.11	4231570.78	Аналитический метод	0.10	Закрепление отсутствует
12008	928827.30	4231576.01	Аналитический метод	0.10	Закрепление отсутствует
12009	928827.20	4231578.76	Аналитический метод	0.10	Закрепление отсутствует
12010	928827.30	4231581.51	Аналитический метод	0.10	Закрепление отсутствует
12011	928827.78	4231585.09	Аналитический метод	0.10	Закрепление отсутствует
12012	928829.19	4231589.98	Аналитический метод	0.10	Закрепление отсутствует
12013	928830.21	4231592.43	Аналитический метод	0.10	Закрепление отсутствует
12014	928832.07	4231595.93	Аналитический метод	0.10	Закрепление отсутствует
12015	928836.23	4231601.96	Аналитический метод	0.10	Закрепление отсутствует
12016	928837.96	4231603.96	Аналитический метод	0.10	Закрепление отсутствует
12017	928839.85	4231605.82	Аналитический метод	0.10	Закрепление отсутствует
12018	928843.92	4231609.04	Аналитический метод	0.10	Закрепление отсутствует
12019	928846.35	4231610.45	Аналитический метод	0.10	Закрепление отсутствует

2. Сведения о характерных точках границ объекта					
Обозначение характерных точек границ	Координаты, м		Метод определения координат характерной точки	Средняя квадратическая погрешность положения характерной точки (Mt), м	Описание обозначения точки на местности (при наличии)
	X	Y			
1	2	3	4	5	6
12020	928848.99	4231611.71	Аналитический метод	0.10	Закрепление отсутствует
12021	928857.85	4231615.00	Аналитический метод	0.10	Закрепление отсутствует
12022	928864.34	4231617.06	Аналитический метод	0.10	Закрепление отсутствует
12023	928869.61	4231618.46	Аналитический метод	0.10	Закрепление отсутствует
12024	928891.41	4231621.55	Аналитический метод	0.10	Закрепление отсутствует
12025	928905.89	4231623.79	Аналитический метод	0.10	Закрепление отсутствует
12026	928923.33	4231625.17	Аналитический метод	0.10	Закрепление отсутствует
12027	928927.99	4231625.75	Аналитический метод	0.10	Закрепление отсутствует
12028	928937.37	4231619.47	Аналитический метод	0.10	Закрепление отсутствует
12029	928959.43	4231621.34	Аналитический метод	0.10	Закрепление отсутствует
12030	928965.81	4231622.90	Аналитический метод	0.10	Закрепление отсутствует
12031	928980.66	4231627.08	Аналитический метод	0.10	Закрепление отсутствует
12032	928983.30	4231630.58	Аналитический метод	0.10	Закрепление отсутствует
12033	928987.88	4231634.69	Аналитический метод	0.10	Закрепление отсутствует
12034	929004.97	4231644.64	Аналитический метод	0.10	Закрепление отсутствует
12035	929009.50	4231647.52	Аналитический метод	0.10	Закрепление отсутствует
12036	929017.63	4231653.48	Аналитический метод	0.10	Закрепление отсутствует
12037	929031.54	4231661.65	Аналитический метод	0.10	Закрепление отсутствует
12038	929045.43	4231667.67	Аналитический метод	0.10	Закрепление отсутствует
12039	929054.58	4231665.48	Аналитический метод	0.10	Закрепление отсутствует
12040	929064.93	4231675.34	Аналитический метод	0.10	Закрепление отсутствует
12041	929081.23	4231692.82	Аналитический метод	0.10	Закрепление отсутствует
11980	929083.98	4231696.81	Аналитический метод	0.10	Закрепление отсутствует
12042	937559.00	4245016.51	Аналитический метод	0.10	Закрепление отсутствует
12043	937560.45	4245006.16	Аналитический метод	0.10	Закрепление отсутствует

2. Сведения о характерных точках границ объекта					
Обозначение характерных точек границ	Координаты, м		Метод определения координат характерной точки	Средняя квадратическая погрешность положения характерной точки (Mt), м	Описание обозначения точки на местности (при наличии)
	X	Y			
1	2	3	4	5	6
12044	937561.20	4245006.28	Аналитический метод	0.10	Закрепление отсутствует
12045	937561.40	4245005.04	Аналитический метод	0.10	Закрепление отсутствует
12046	937560.63	4245004.92	Аналитический метод	0.10	Закрепление отсутствует
12047	937560.78	4245003.82	Аналитический метод	0.10	Закрепление отсутствует
12048	937539.82	4244997.69	Аналитический метод	0.10	Закрепление отсутствует
12049	937539.77	4244997.84	Аналитический метод	0.10	Закрепление отсутствует
12050	937538.58	4245002.65	Аналитический метод	0.10	Закрепление отсутствует
12051	937538.82	4245004.87	Аналитический метод	0.10	Закрепление отсутствует
12052	937539.10	4245005.96	Аналитический метод	0.10	Закрепление отсутствует
12053	937547.46	4245008.01	Аналитический метод	0.10	Закрепление отсутствует
12054	937546.66	4245013.49	Аналитический метод	0.10	Закрепление отсутствует
12042	937559.00	4245016.51	Аналитический метод	0.10	Закрепление отсутствует
3. Сведения о характерных точках части (частей) границы объекта					
Обозначение характерных точек части границы	Координаты, м		Метод определения координат характерной точки	Средняя квадратическая погрешность положения характерной точки (Mt), м	Описание обозначения точки на местности (при наличии)
	X	Y			
1	2	3	4	5	6
-	-	-	-	-	-

Раздел 3							
Сведения о местоположении измененных (уточненных) границ объекта							
1. Система координат -							
2. Сведения о характерных точках границ объекта							
Обозначение характерных точек границ	Существующие координаты, м		Измененные (уточненные) координаты, м		Метод определения координат характерной точки	Средняя квадратическая погрешность положения характерной точки (Mt), м	Описание обозначения точки на местности (при наличии)
	X	Y	X	Y			
1	2	3	4	5	6	7	8
-	-	-	-	-	-	-	
3. Сведения о характерных точках части (частей) границы объекта							
Обозначение характерных точек части границы	Существующие координаты, м		Измененные (уточненные) координаты, м		Метод определения координат характерной точки	Средняя квадратическая погрешность положения характерной точки (Mt), м	Описание обозначения точки на местности (при наличии)
	X	Y	X	Y			
1	2	3	4	5	6	7	8
-	-	-	-	-	-	-	

Схема расположения границ публичного сервитута



Масштаб 1:150000

Условные обозначения

- | | | | |
|--|--|--|---|
| | - Проектная граница публичного сервитута | | - Граница кадастрового квартала |
| | - Характерная точка проектной границы публичного сервитута | | - Номер кадастрового квартала |
| | - Обозначение характерной точки проектной границы публичного сервитута | | - Граница земельного участка, в отношении которого испрашивается публичный сервитут |
| | - Установленные границы административно-территориального образования | | - Кадастровый номер земельного участка, в отношении которого испрашивается публичный сервитут |

Выносной лист 1

E3П 38:18:000000:64

38:18:000000:65

38:18:000012

38:18:000012:3254

Условные обозначения расположены на основном листе

Схема расположения границ публичного сервитута

Выносной лист 2

Иркутская область, Усть-Кутский район
Янтальское городское поселение



Условные обозначения расположены на основном листе

Масштаб 1:3000

Схема расположения границ публичного сервитута

Выносной лист 3

Иркутская область, Усть-Кутский район
Янтальское городское поселение

Иркутская область, Усть-Кутский район
Подымахинское сельское поселение

ЕЗП 38:18:000000:66

ЕЗП 38:18:000000:67

38:18:000010

38:18:000012

38:18:000000:720

Условные обозначения расположены на основном листе

Масштаб 1:3000

Схема расположения границ публичного сервитута

Выносной лист 4

Иркутская область, Усть-Кутский район
Янтальское городское поселение

Иркутская область, Усть-Кутский район
Подымахинское сельское поселени

38:18:000012

38:18:000010

38:18:000000:720

38:18:000000:689

38:18:000011

ЕЗП 38:18:000000:66

ЕЗП 38:18:000000:67

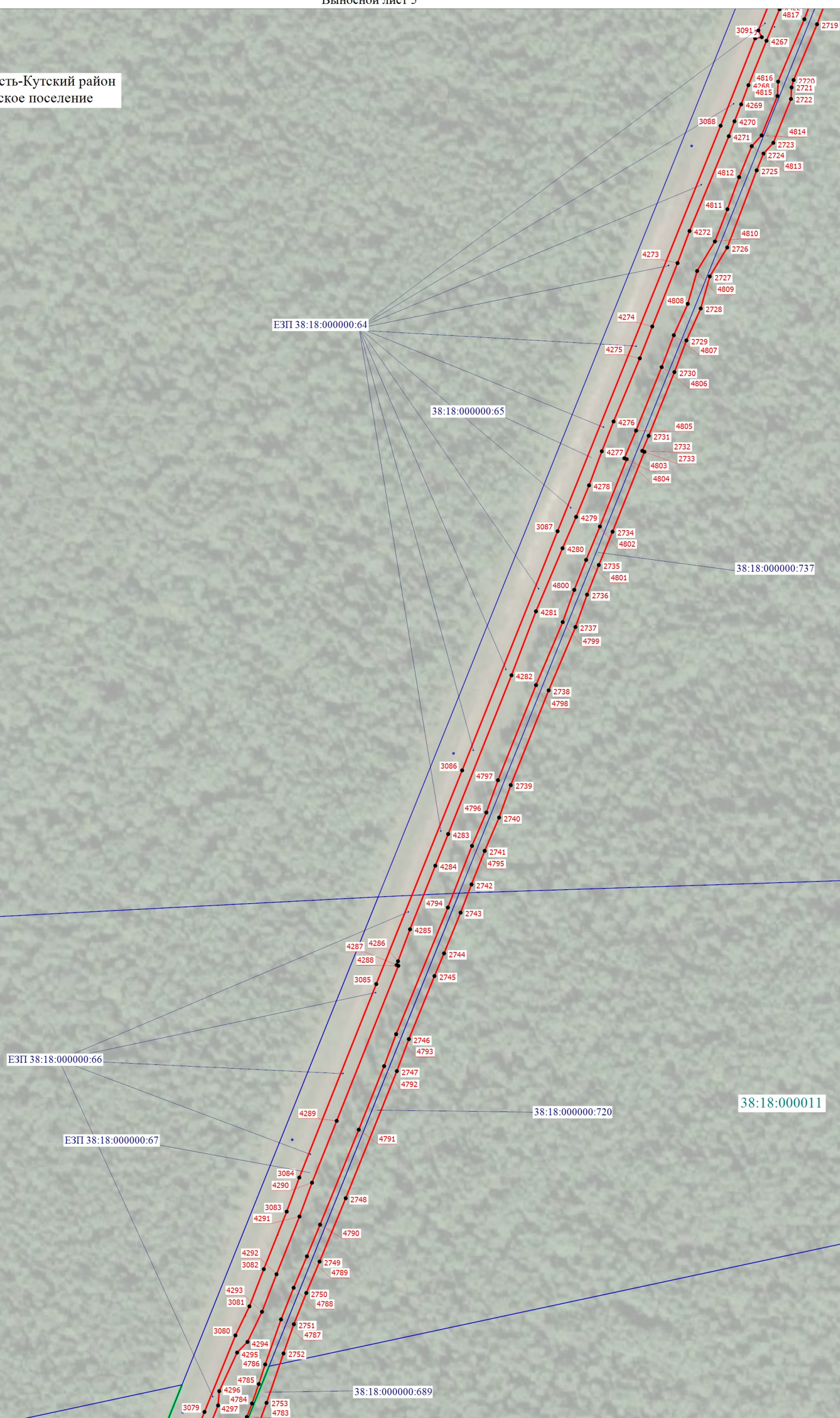
Условные обозначения расположены на основном листе

Масштаб 1:3000

Схема расположения границ публичного сервитута

Выносной лист 5

Иркутская область, Усть-Кутский район
Янтальское городское поселение



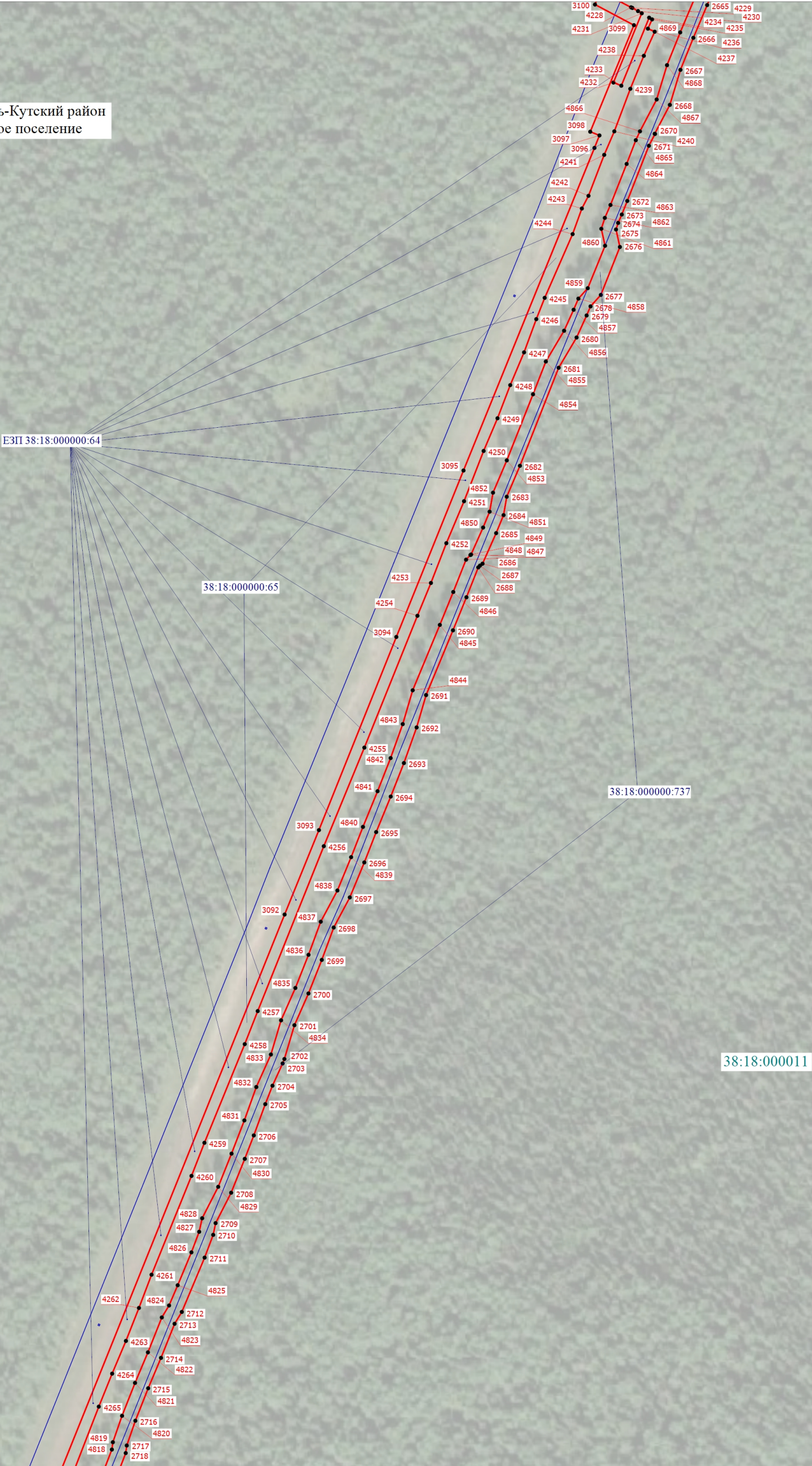
Условные обозначения расположены на основном листе

Масштаб 1:3000

Схема расположения границ публичного сервитута

Выносной лист 6

Иркутская область, Усть-Кутский район
Янтальское городское поселение



Условные обозначения расположены на основном листе

Масштаб 1:3000

Схема расположения границ публичного сервитута

Выносной лист 7

Иркутская область, Усть-Кутский район
Янтальское городское поселение



Условные обозначения расположены на основном листе

Масштаб 1:3000

Схема расположения границ публичного сервитута

Выносной лист 8

Иркутская область, Усть-Кутский район
Янтальское городское поселение

Иркутская область, Усть-Кутский район
Подымахинское сельское поселение

38:18:000011

ЕЗП 38:18:000000:66

38:18:000000:689

ЕЗП 38:18:000000:67

38:18:000000:720

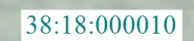
38:18:000010

Условные обозначения расположены на основном листе

Масштаб 1:2000

Выносной лист 9

E3Π 38:18:000000:67



38:18:000000:689

Масштаб 1:2000

Схема расположения границ публичного сервитута

Выносной лист 10

Иркутская область, Усть-Кутский район
Подымахинское сельское поселение



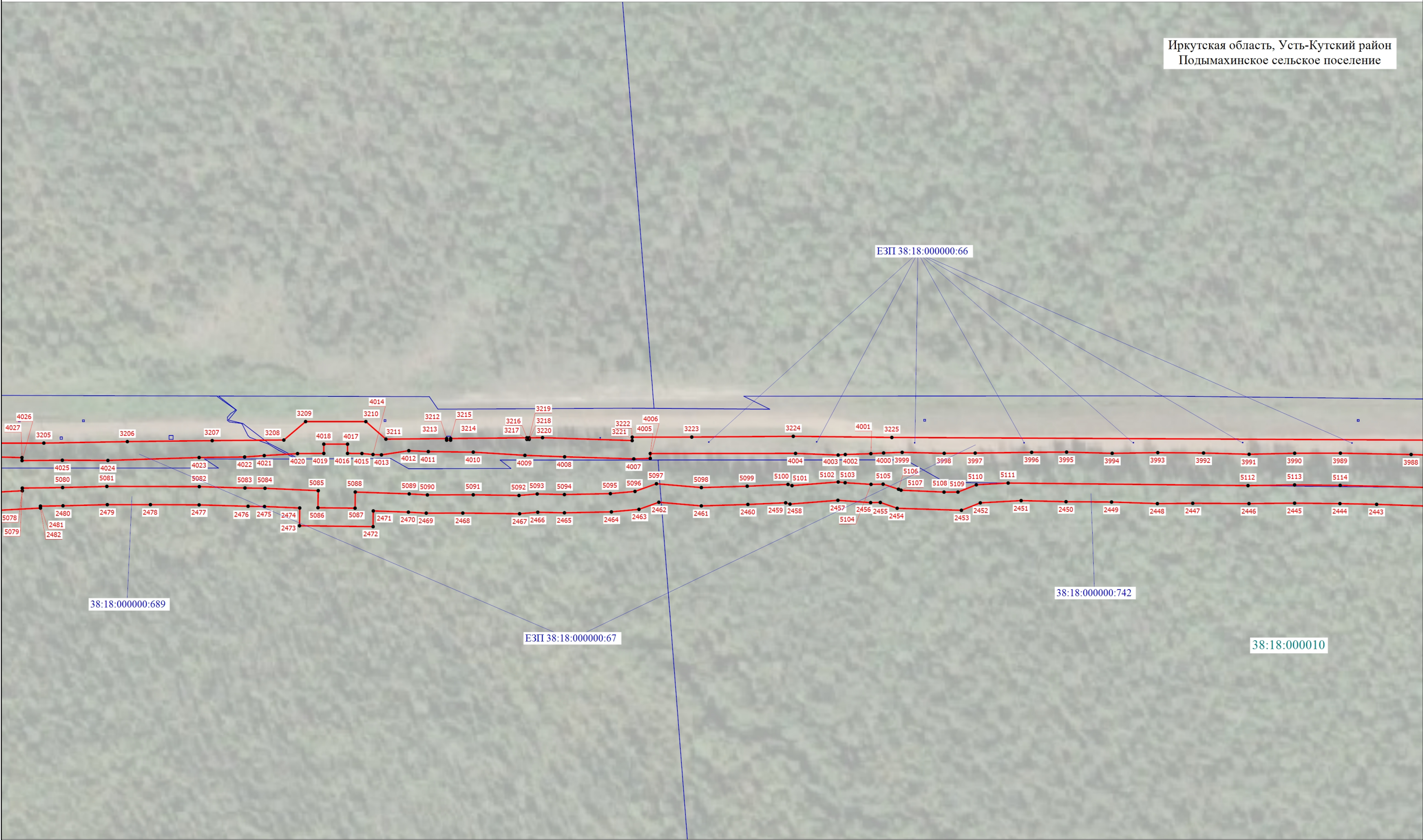
Условные обозначения расположены на основном листе

Масштаб 1:2000

Схема расположения границ публичного сервитута

Выносной лист 11

Иркутская область, Усть-Кутский район
Подымахинское сельское поселение



Условные обозначения расположены на основном листе

Масштаб 1:2000

Выносной лист 12

E3П 38:18:000000:67

38:18:000000:742

38:18:000000:742

38:18:000010

Масштаб 1:2000

Схема расположения границ публичного сервитута

Выносной лист 13

Иркутская область, Усть-Кутский район
Подымахинское сельское поселение



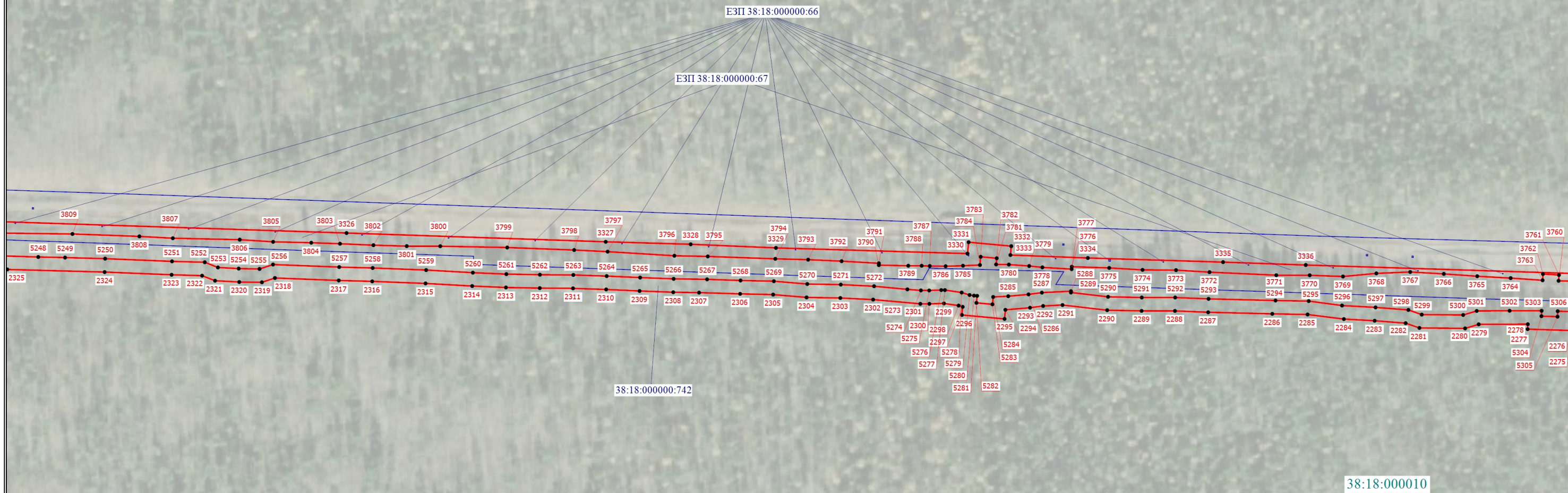
Условные обозначения расположены на основном листе

Масштаб 1:3000

Схема расположения границ публичного сервитута

Выносной лист 14

Иркутская область, Усть-Кутский район
Подымахинское сельское поселение



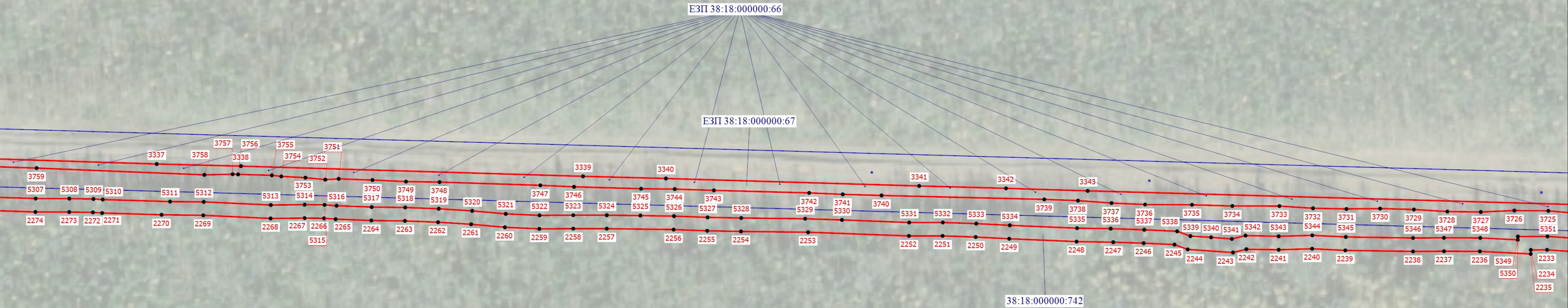
Условные обозначения расположены на основном листе

Масштаб 1:3000

Схема расположения границ публичного сервитута

Выносной лист 15

Иркутская область, Усть-Кутский район
Подымахинское сельское поселение



Условные обозначения расположены на основном листе

Масштаб 1:3000

Схема расположения границ публичного сервитута

Выносной лист 16

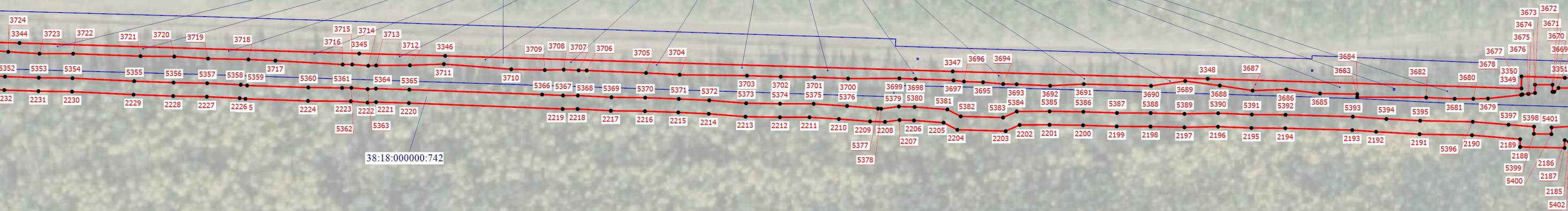
Иркутская область, Усть-Кутский район
Подымахинское сельское поселение

ЕЗП 38:18:000000:66

ЕЗП 38:18:000000:67

38:18:000000:742

38:18:000010



Условные обозначения расположены на основном листе

Масштаб 1:3000

Схема расположения границ публичного сервитута

Выносной лист 17

Иркутская область, Усть-Кутский район
Подымахинское сельское поселение



Условные обозначения расположены на основном листе

Масштаб 1:3000

Схема расположения границ публичного сервитута

Выносной лист 18

Иркутская область, Усть-Кутский район
Подымахинское сельское поселение

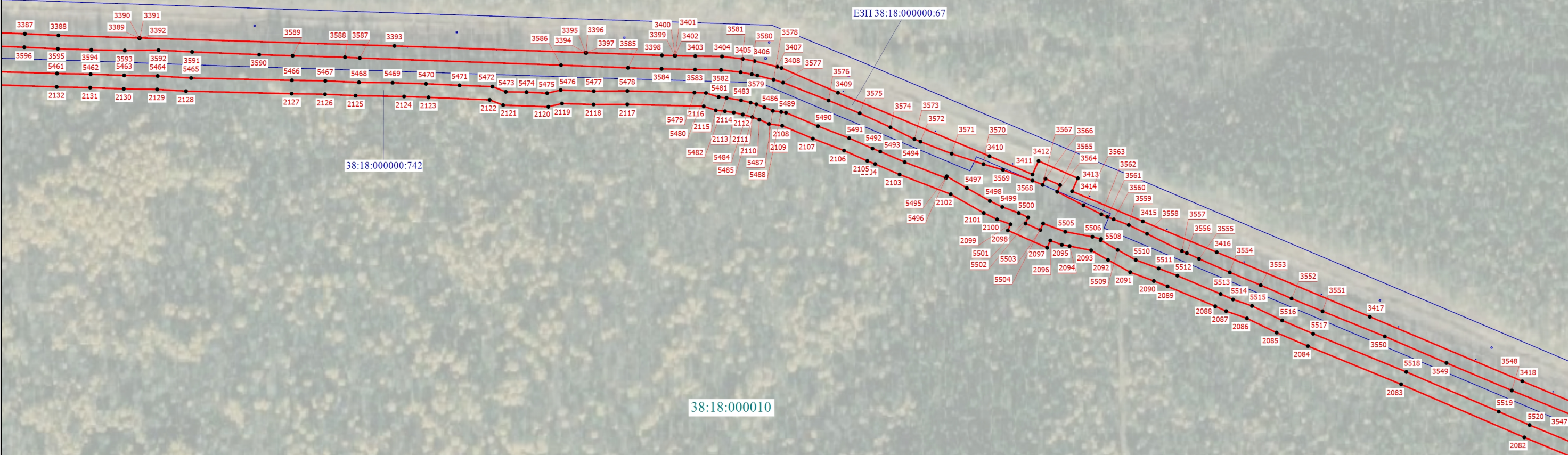
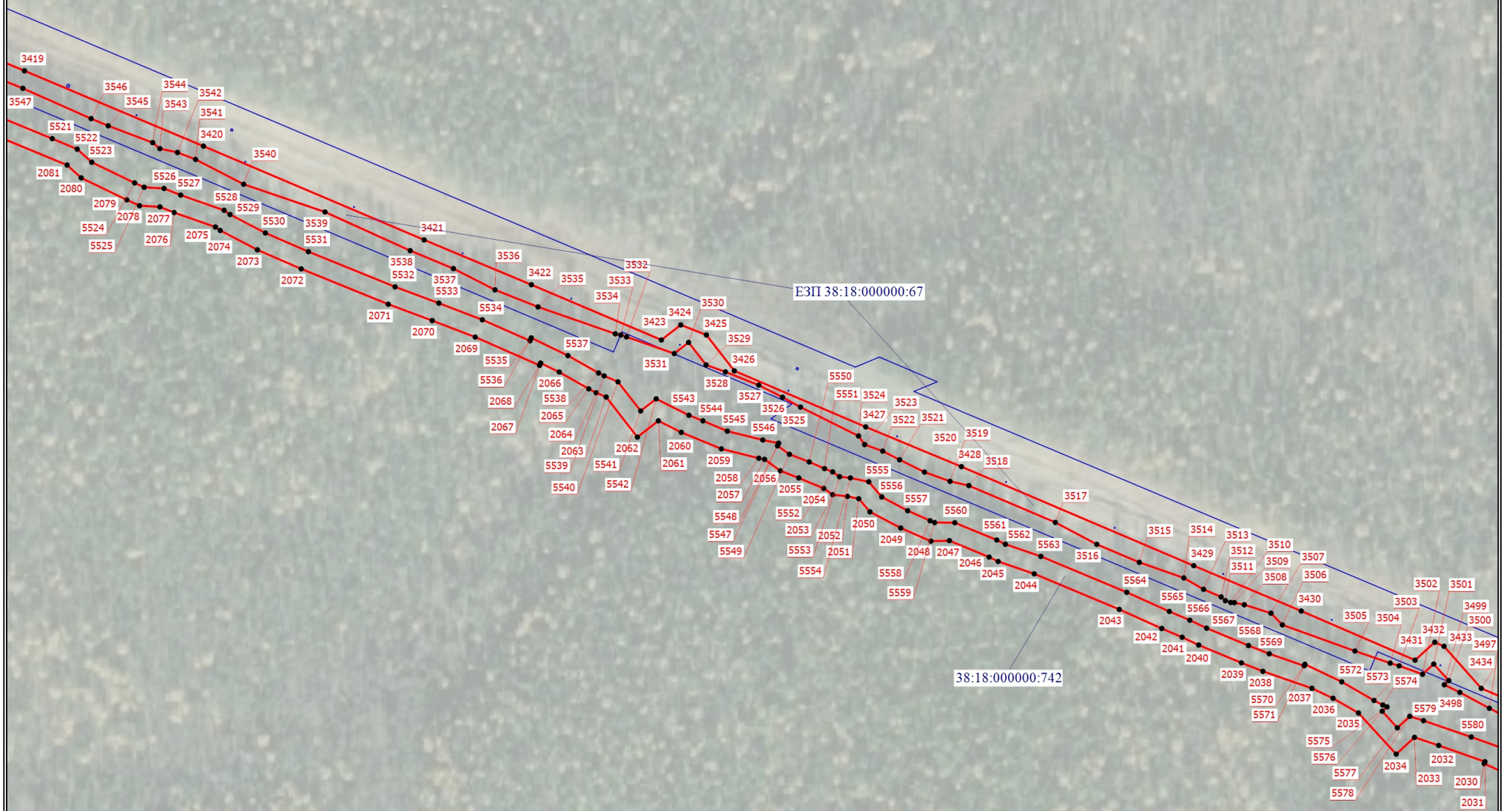


Схема расположения границ публичного сервитута

Выносной лист 19

Иркутская область, Усть-Кутский район
Подымахинское сельское поселение



38:18:000010

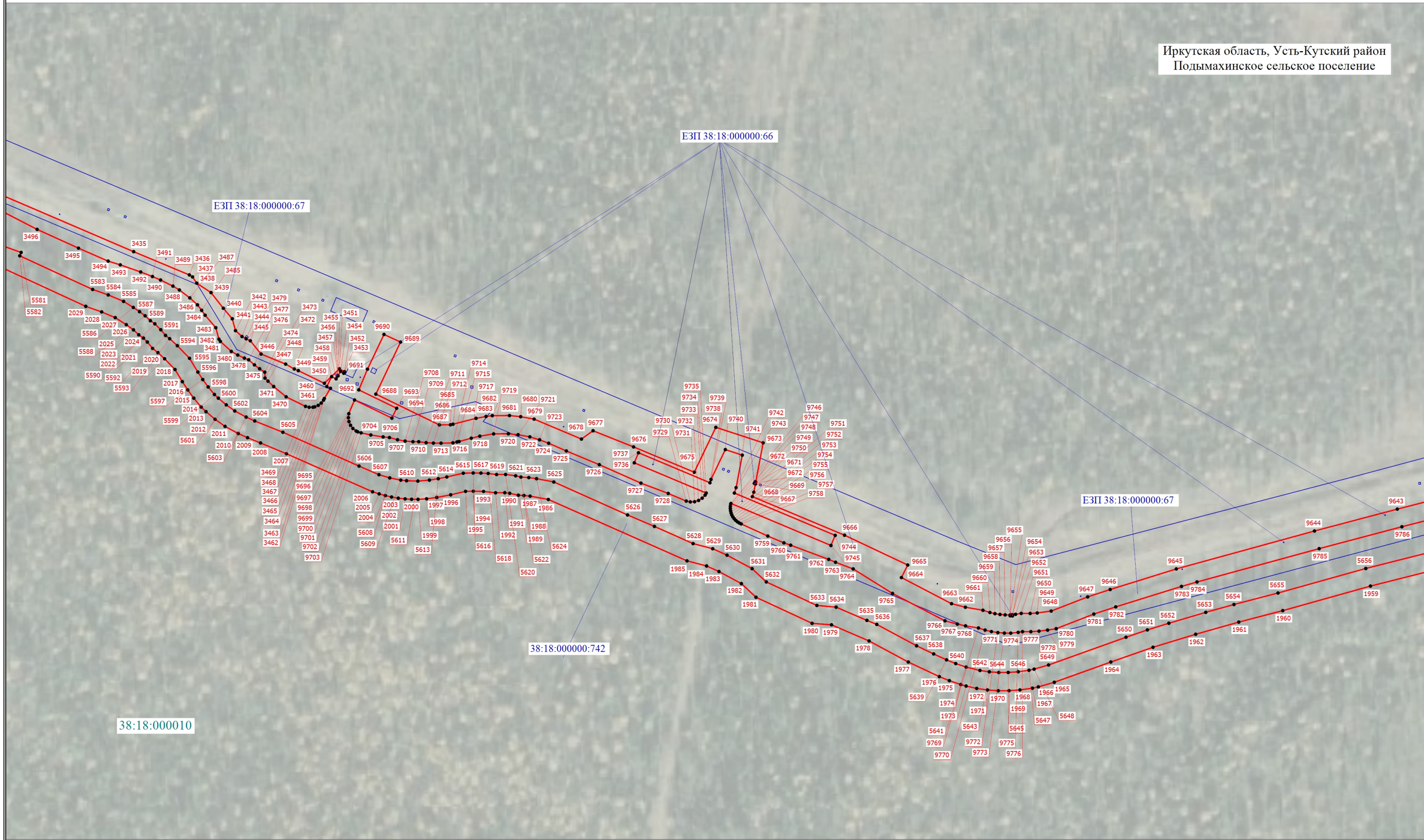
Условные обозначения расположены на основном листе

Масштаб 1:3000

Схема расположения границ публичного сервитута

Выносной лист 20

Иркутская область, Усть-Кутский район
Подымахинское сельское поселение



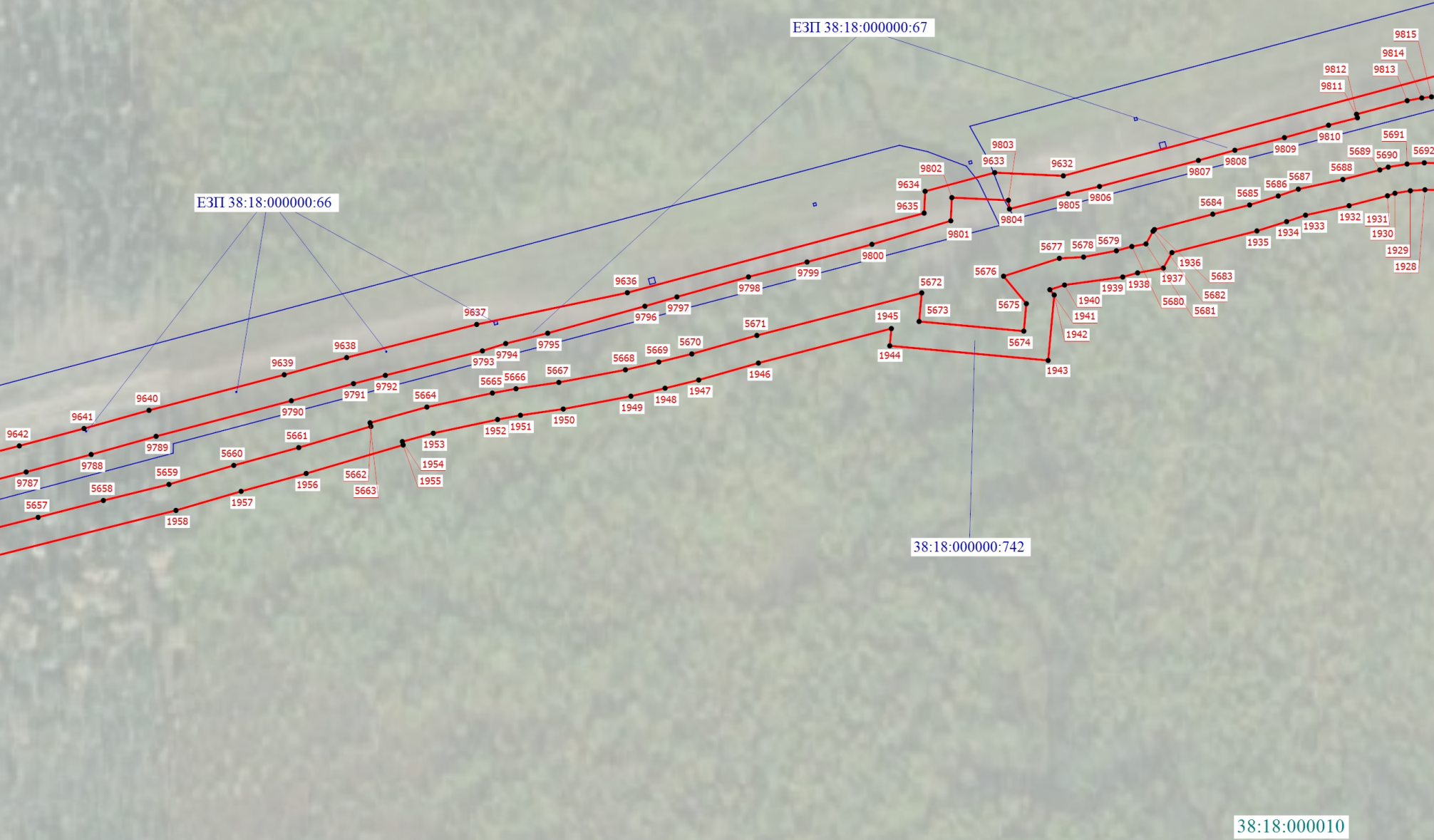
Условные обозначения расположены на основном листе

Масштаб 1:2000

Схема расположения границ публичного сервитута

Выносной лист 21

Иркутская область, Усть-Кутский район
Подымахинское сельское поселение



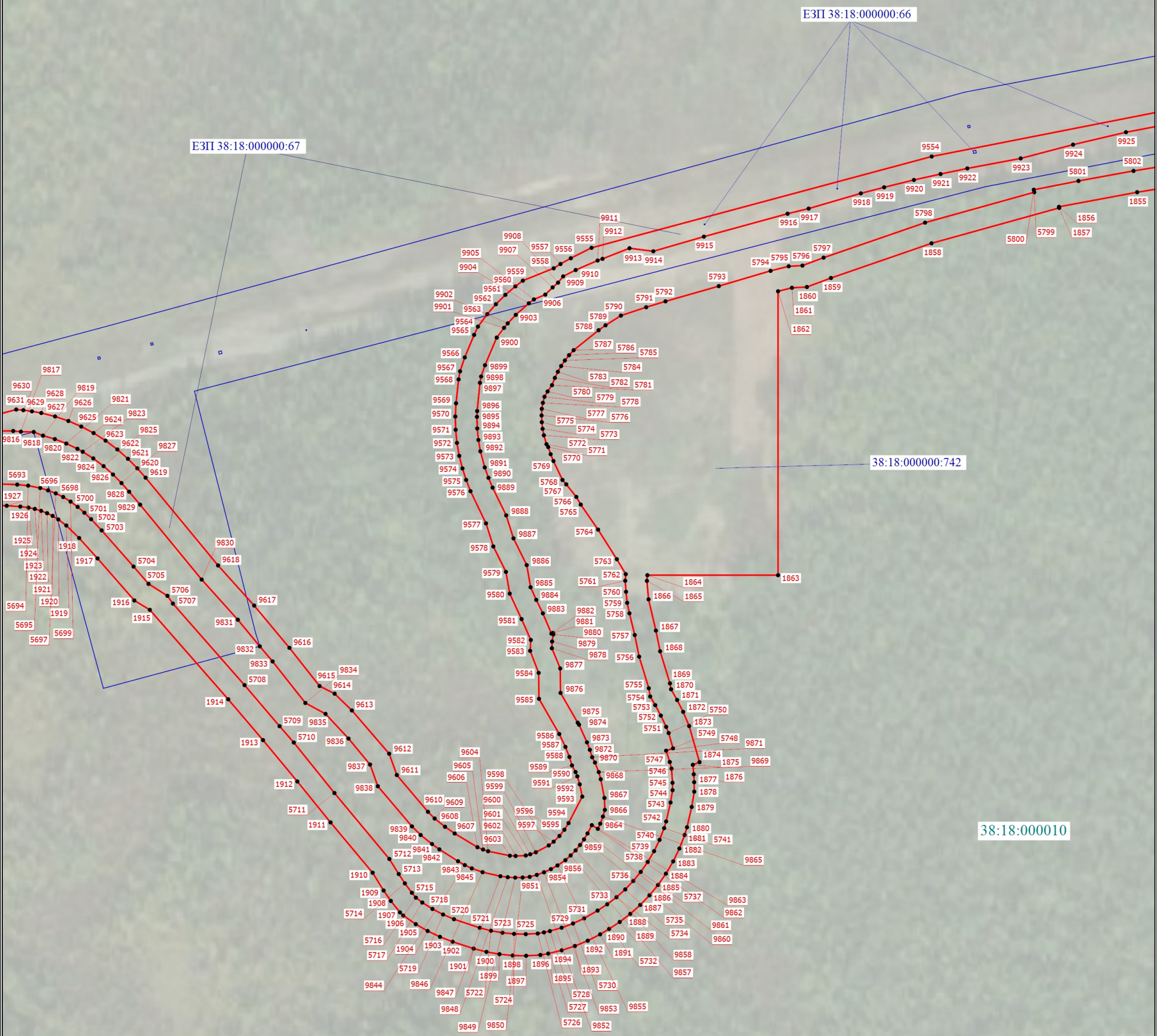
Условные обозначения расположены на основном листе

Масштаб 1:2000

Схема расположения границ публичного сервитута

Выносной лист 22

Иркутская область, Усть-Кутский район
Подымахинское сельское поселение



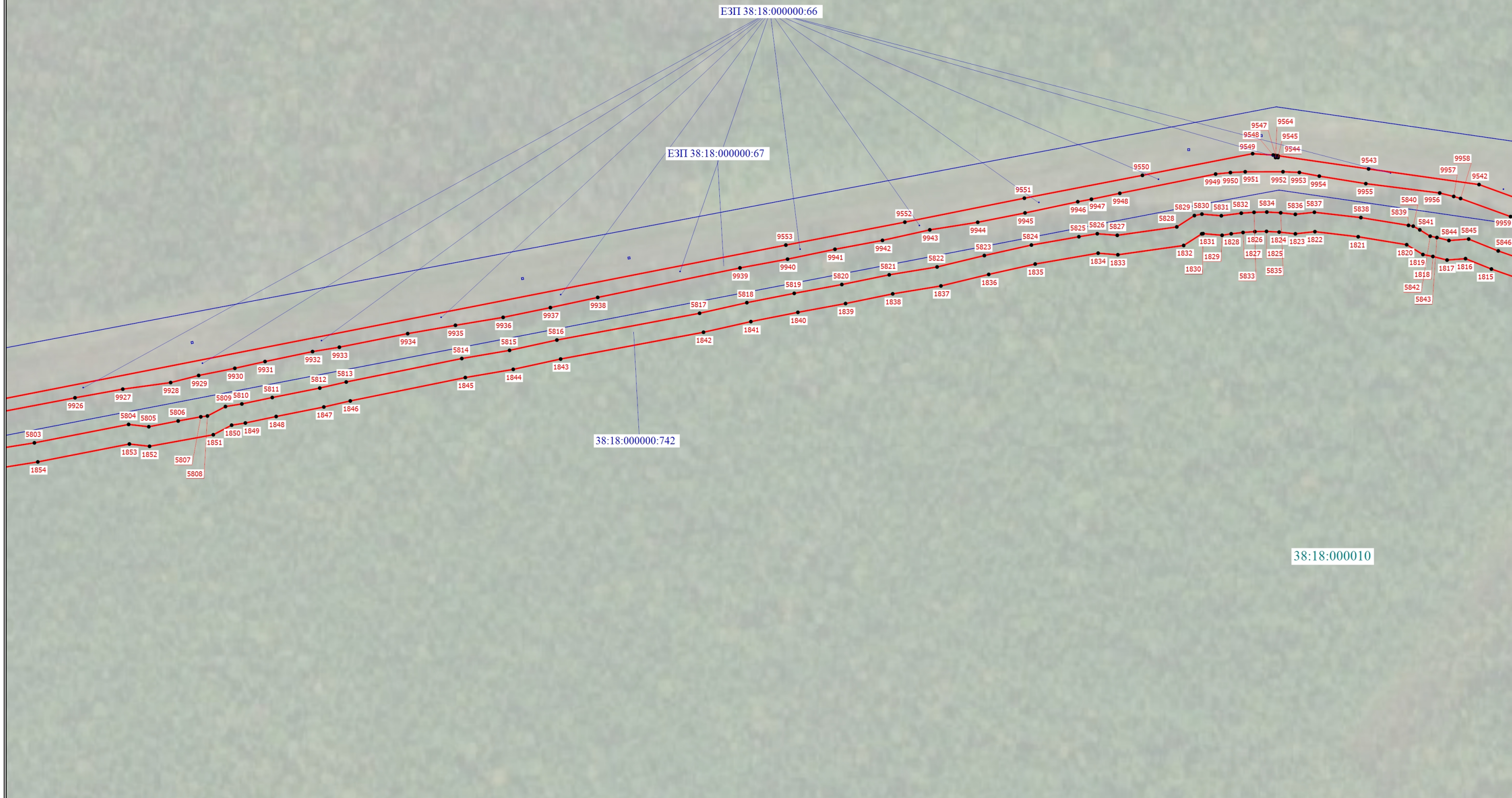
Условные обозначения расположены на основном листе

Масштаб 1:2000

Схема расположения границ публичного сервитута

Выносной лист 23

Иркутская область, Усть-Кутский район
Подымахинское сельское поселение

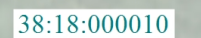


Условные обозначения расположены на основном листе

Масштаб 1:2000

Выносной лист 24

E3Π 38:18:000000:67



Масштаб 1:2000

Выносной лист 25

E3Π 38:18:000000:67

38:18:000000:742

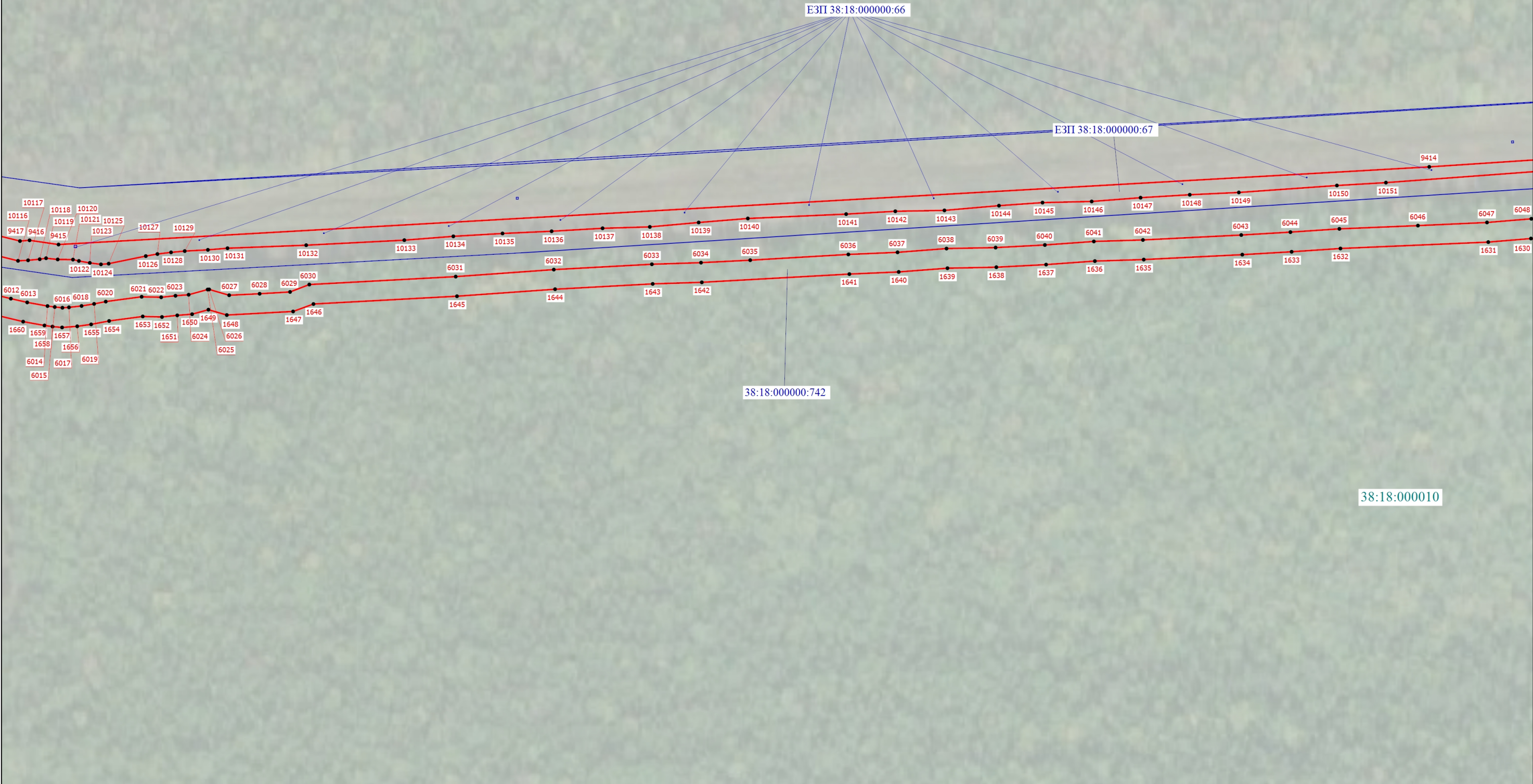
38:18:000010

Масштаб 1:2000

Схема расположения границ публичного сервитута

Выносной лист 26

Иркутская область, Усть-Кутский район
Подымахинское сельское поселение

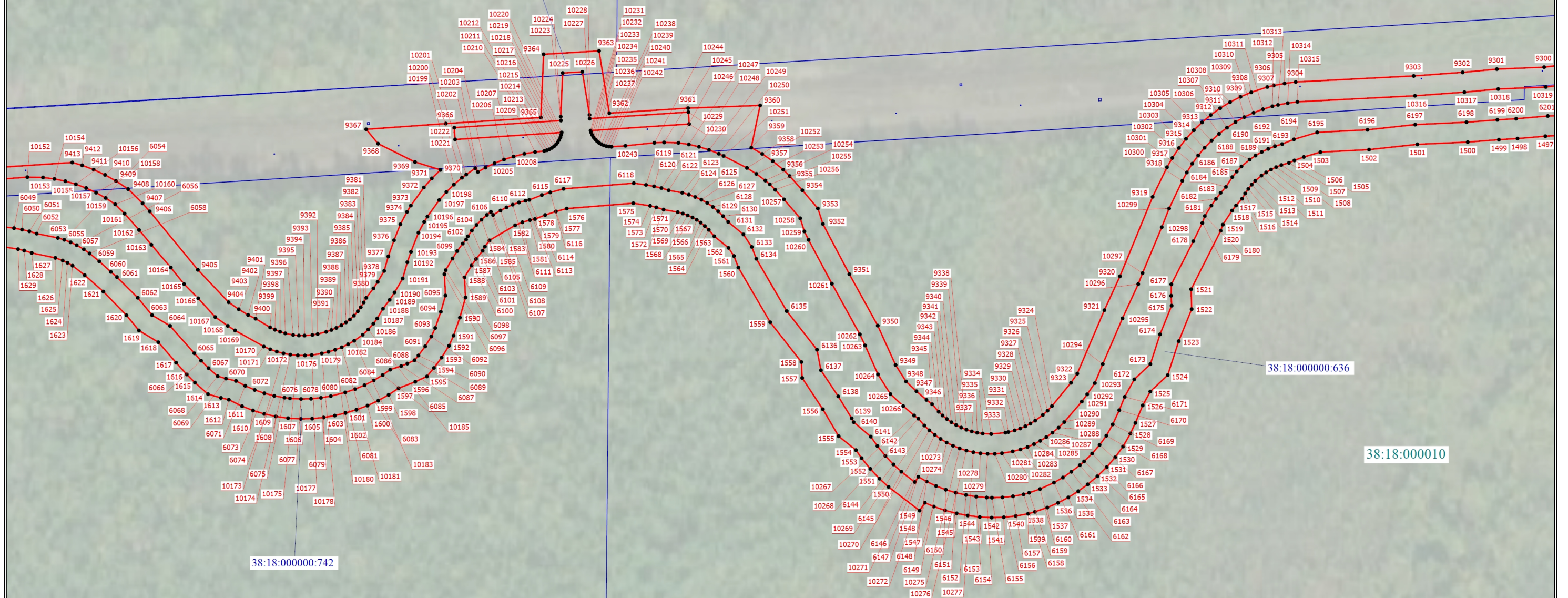


Условные обозначения расположены на основном листе

Масштаб 1:2000

Выносной лист 27

38:18:000000:742



38:18:000000:636

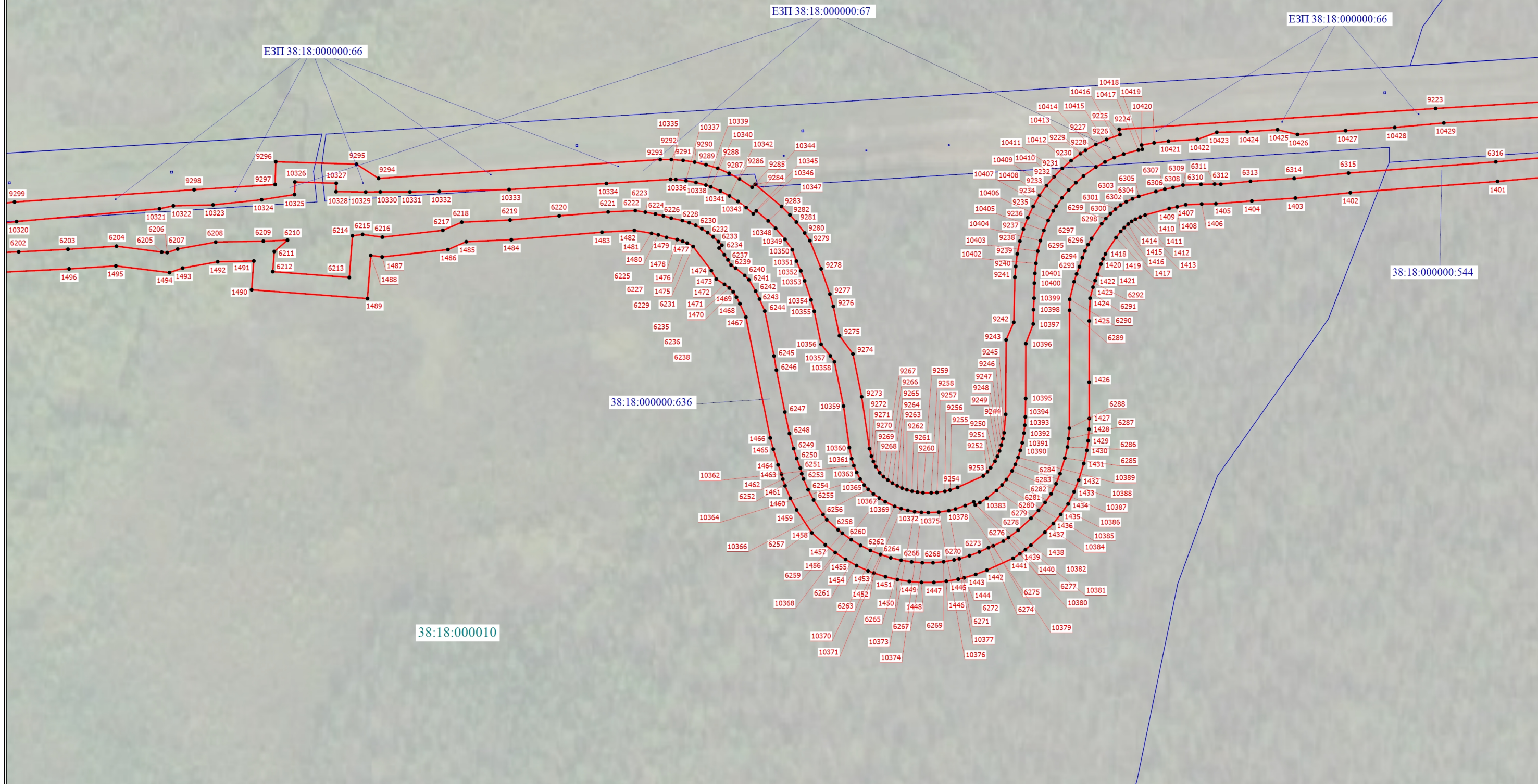
38:18:000010

Масштаб 1:2000

Схема расположения границ публичного сервитута

Выносной лист 28

Иркутская область, Усть-Кутский район
Подымахинское сельское поселение



Условные обозначения расположены на основном листе

Масштаб 1:2000

Выносной лист 29

E3Π 38:18:000000:66

E3П 38:18:000000:67

38:18:000000:544

38:18:000010

Масштаб 1:2000

Выносной лист 30

E3Π 38:18:000000:67

E3Π 38:18:000000:66

38:18:000000:544

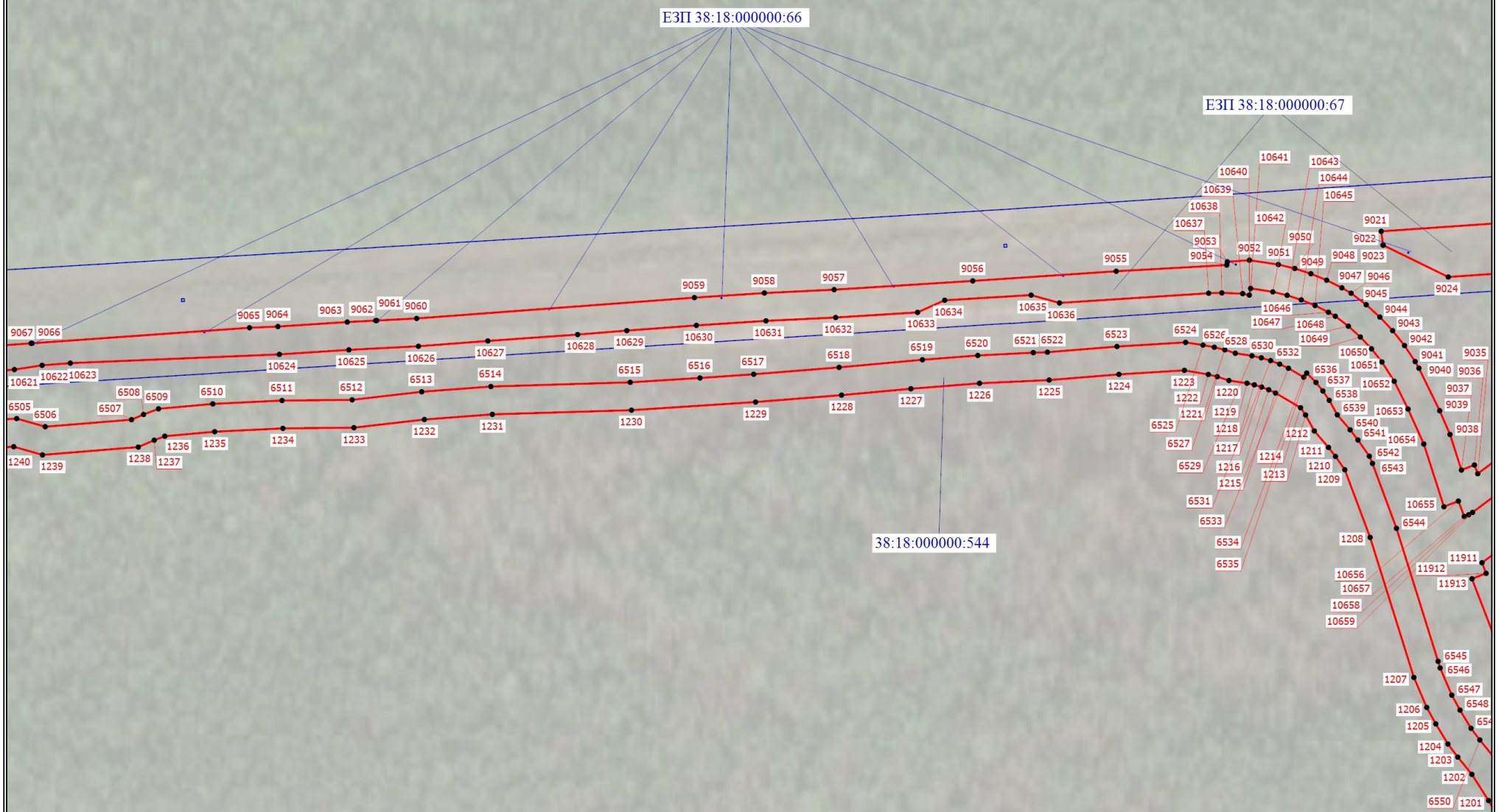
38:18:000010

Масштаб 1:2000

Схема расположения границ публичного сервитута

Выносной лист 31

Иркутская область, Усть-Кутский район
Подымахинское сельское поселение



Условные обозначения расположены на основном листе

Масштаб 1:2000

Выносной лист 32

E3Π 38:18:000000:66

E3Π 38:18:000000:67

E3П 38:18:000000:66

38:18:000000:544

38:18:000010

Масштаб 1:2000

Схема расположения границ публичного сервитута

Выносной лист 33

Иркутская область, Усть-Кутский район
Подымахинское сельское поселение



Условные обозначения расположены на основном листе

Масштаб 1:2000

Схема расположения границ публичного сервитута

Выносной лист 34

Иркутская область, Усть-Кутский район
Подымахинское сельское поселение

ЕЗП 38:18:000000:66

ЕЗП 38:18:000000:67

38:18:000000:746

38:18:000010

38:18:000000:544

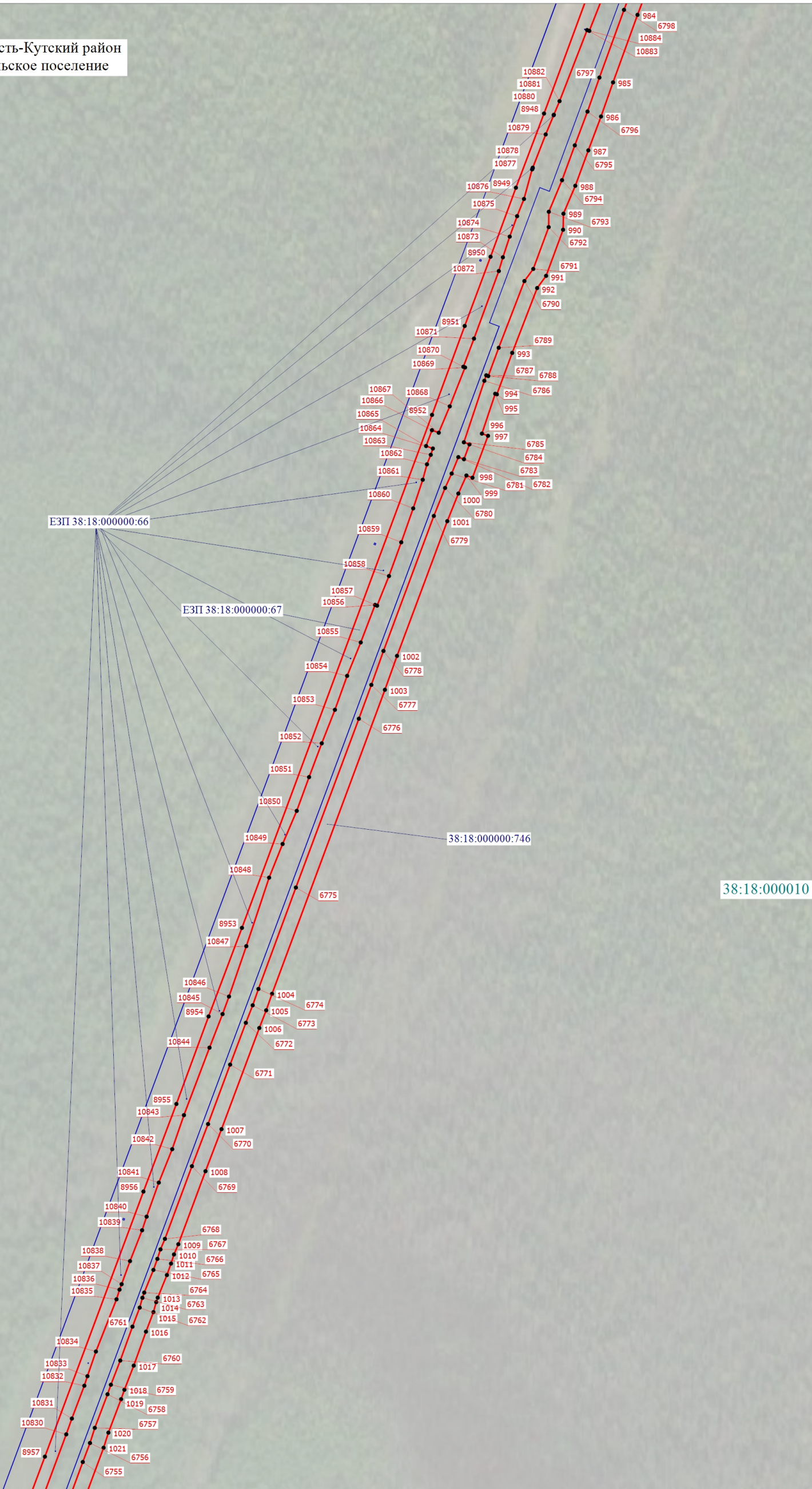
Условные обозначения расположены на основном листе

Масштаб 1:3000

Схема расположения границ публичного сервитута

Выносной лист 35

Иркутская область, Усть-Кутский район
Подымахинское сельское поселение



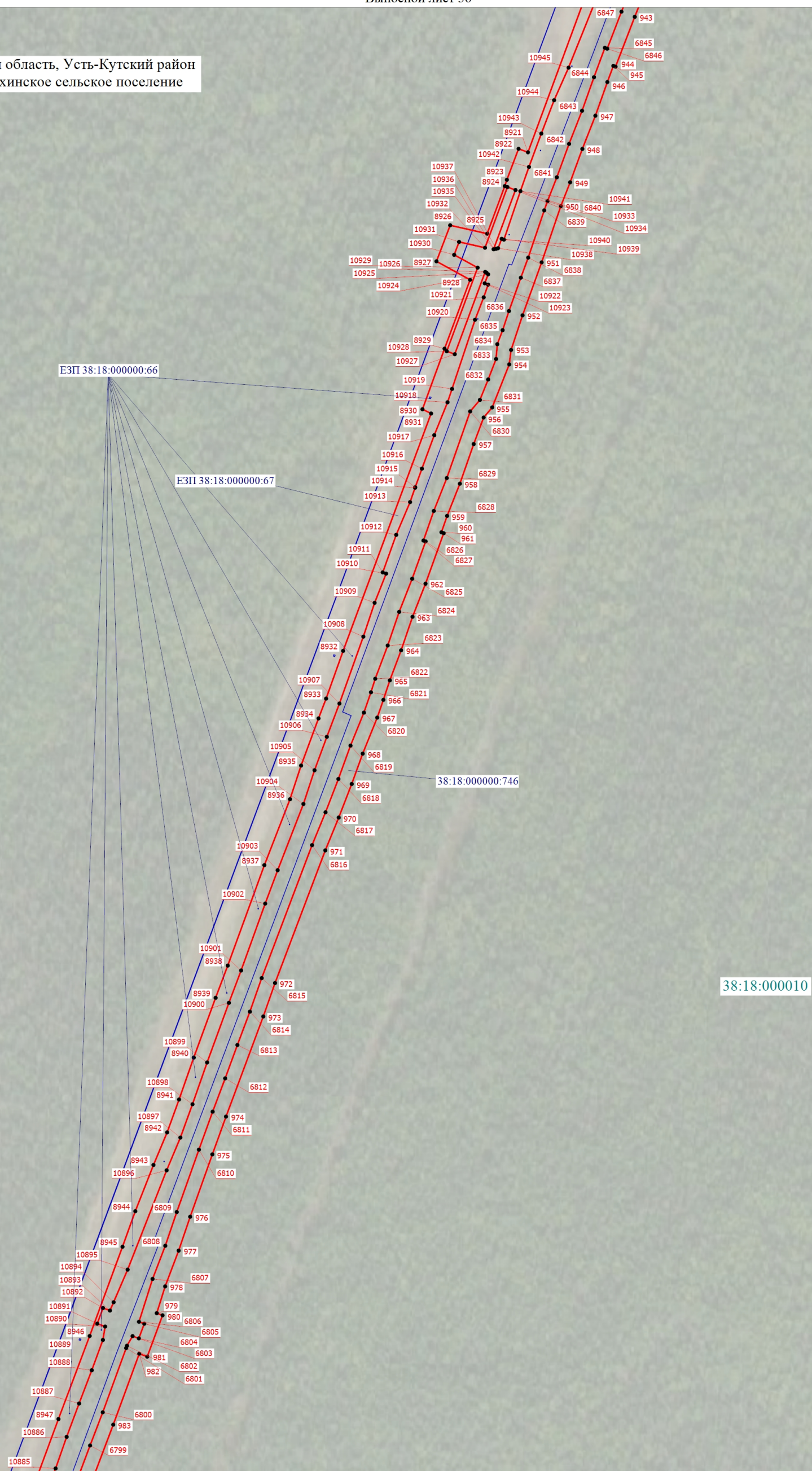
Условные обозначения расположены на основном листе

Масштаб 1:3000

Схема расположения границ публичного сервитута

Выносной лист 36

Иркутская область, Усть-Кутский район
Подымахинское сельское поселение



Условные обозначения расположены на основном листе

Масштаб 1:3000

Схема расположения границ публичного сервитута

Выносной лист 37

Иркутская область, Усть-Кутский район
Подымахинское сельское поселение



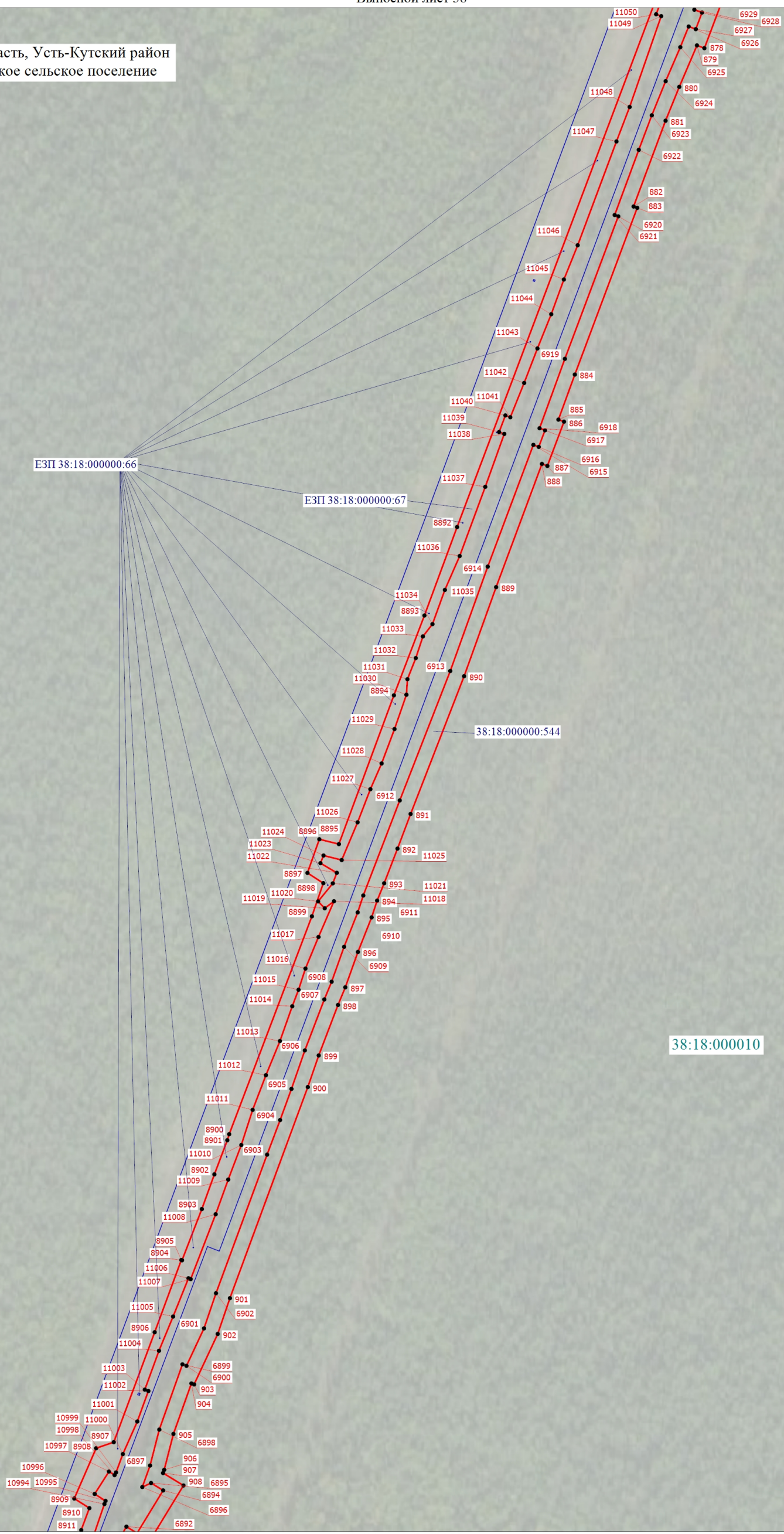
Условные обозначения расположены на основном листе

Масштаб 1:3000

Схема расположения границ публичного сервитута

Выносной лист 38

Иркутская область, Усть-Кутский район
Подымахинское сельское поселение



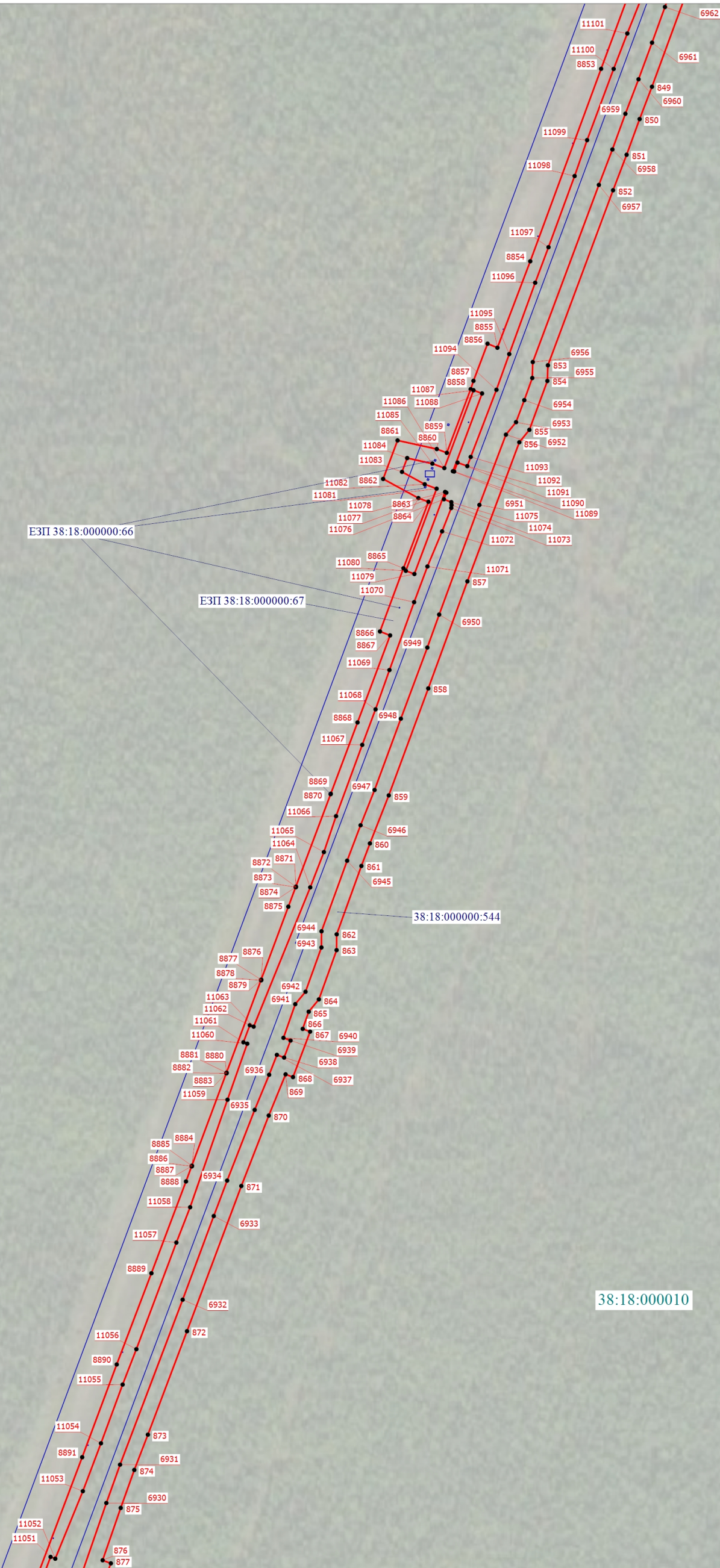
Условные обозначения расположены на основном листе

Масштаб 1:3000

Схема расположения границ публичного сервитута

Выносной лист 39

Иркутская область, Усть-Кутский район
Подымахинское сельское поселение



Условные обозначения расположены на основном листе

Масштаб 1:3000

Схема расположения границ публичного сервитута

Выносной лист 40

Иркутская область, Усть-Кутский район
Подымахинское сельское поселение

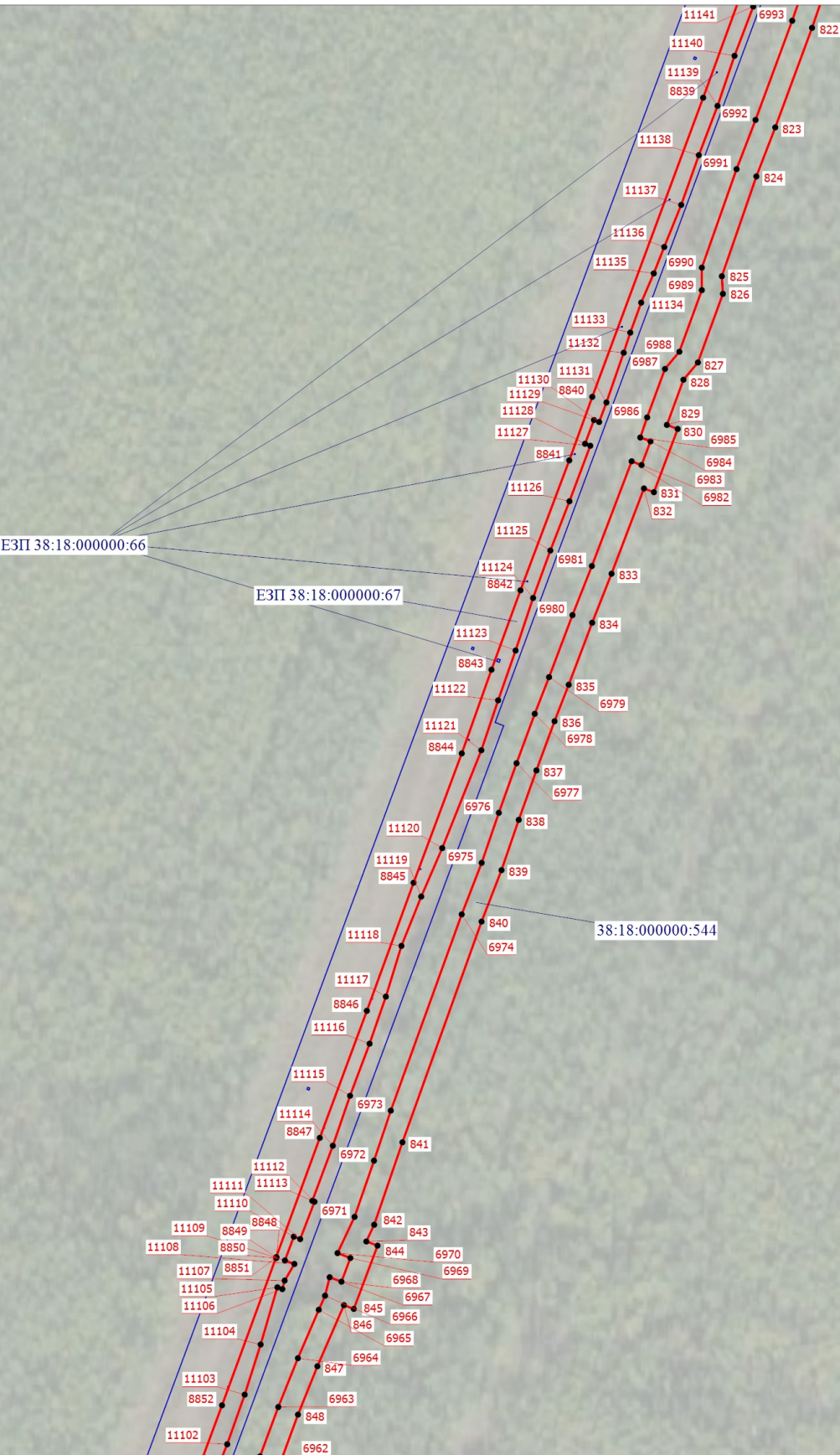
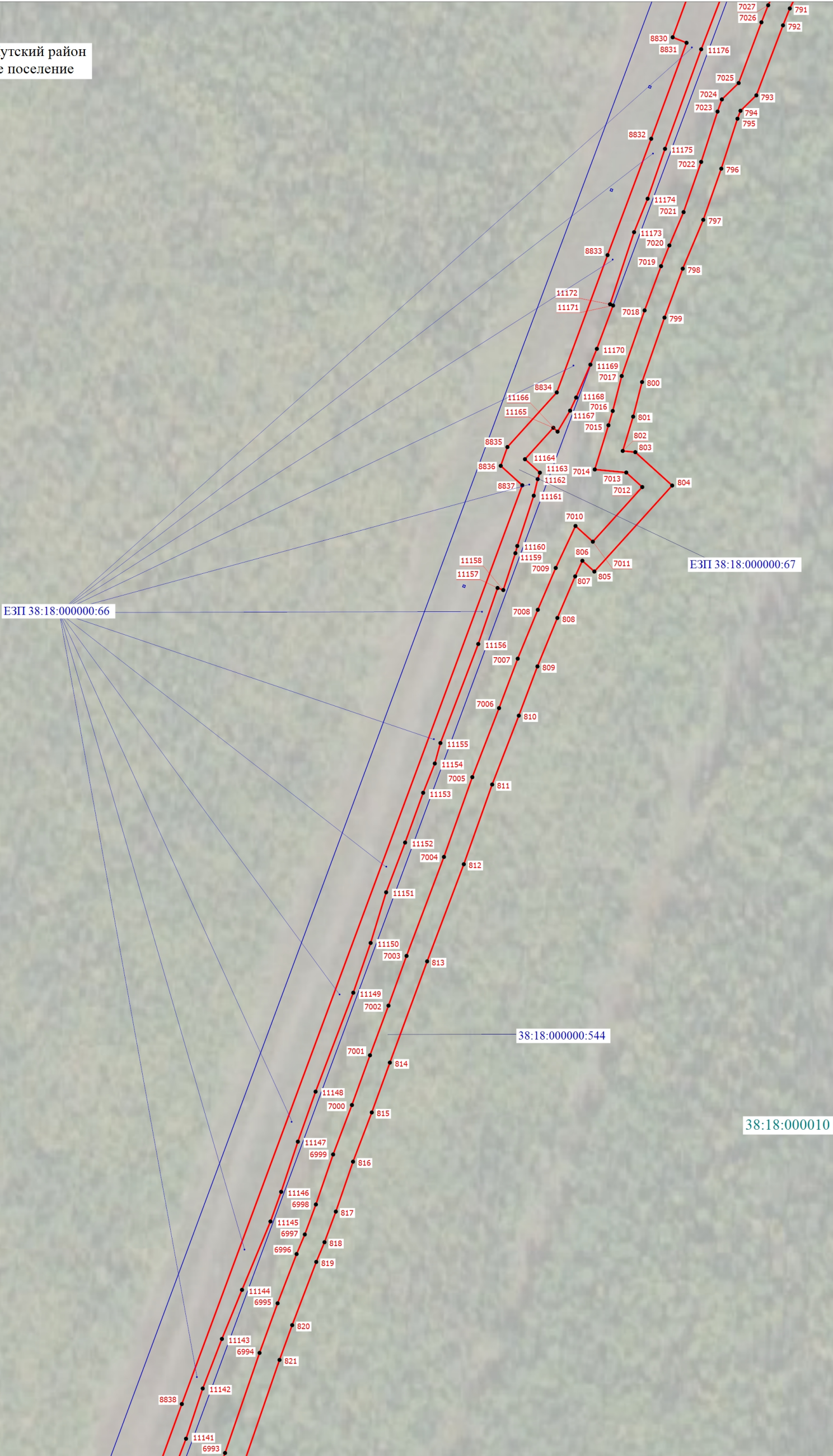


Схема расположения границ публичного сервитута

Выносной лист 41

Иркутская область, Усть-Кутский район
Подымахинское сельское поселение



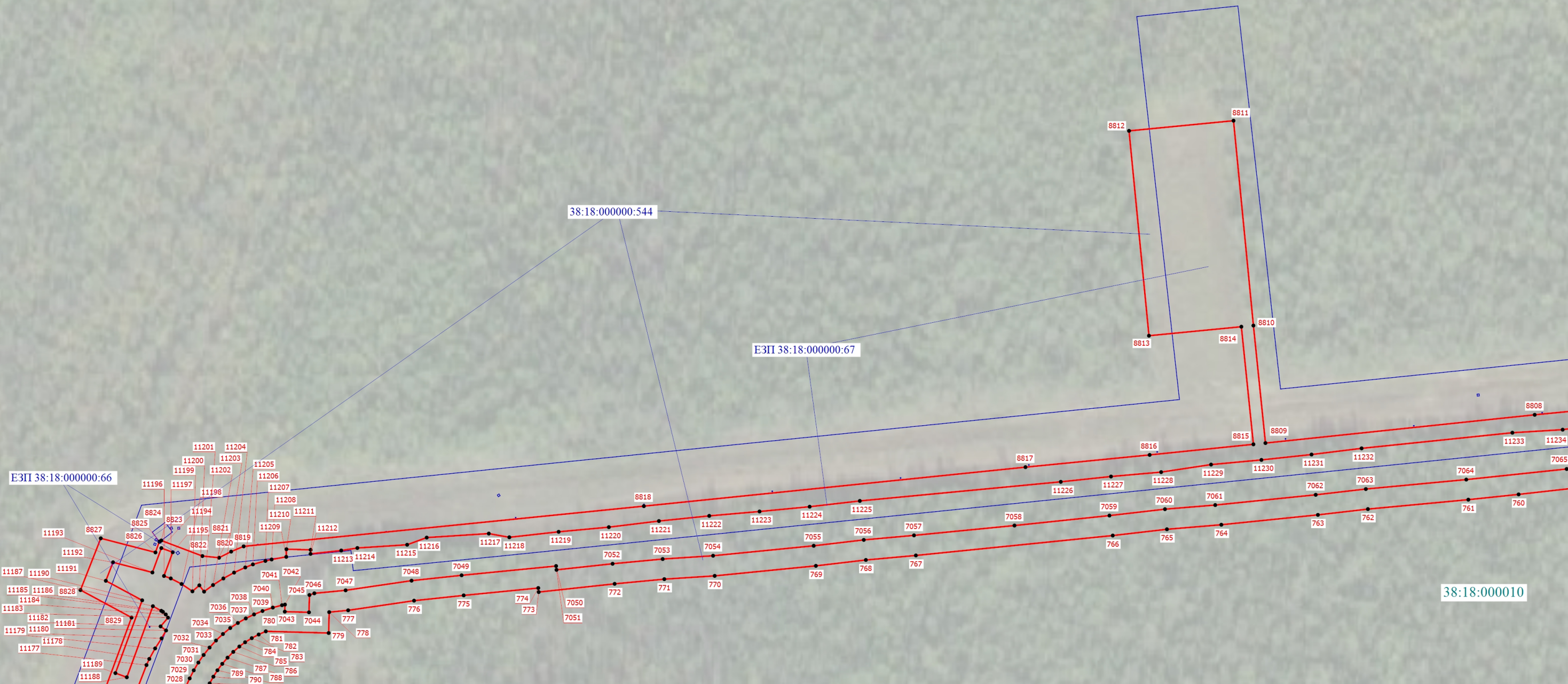
Условные обозначения расположены на основном листе

Масштаб 1:2000

Схема расположения границ публичного сервитута

Выносной лист 42

Иркутская область, Усть-Кутский район
Подымахинское сельское поселение



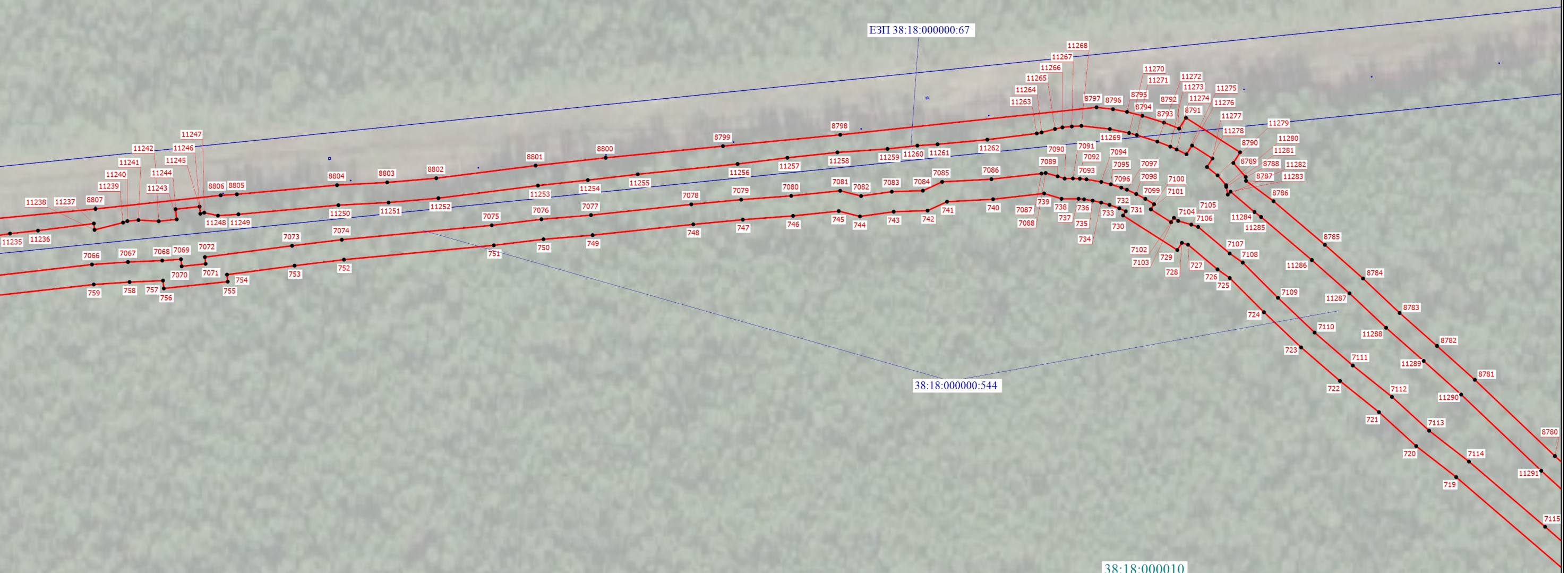
Условные обозначения расположены на основном листе

Масштаб 1:2000

Схема расположения границ публичного сервитута

Выносной лист 43

Иркутская область, Усть-Кутский район
Подымахинское сельское поселение



Условные обозначения расположены на основном листе

Масштаб 1:2000

Схема расположения границ публичного сервитута

Выносной лист 44

Иркутская область, Усть-Кутский район
Подымахинское сельское поселение



Условные обозначения расположены на основном листе

Масштаб 1:2000

Выносной лист 45

E3П 38:18:000000:66

E3P 38:18:000000:67

38:18:000000:544

38:18:000010

Масштаб 1:2000

Схема расположения границ публичного сервитута

Выносной лист 46

Иркутская область, Усть-Кутский район
Подымахинское сельское поселение

ЕЗП 38:18:000000:67

38:18:000000:544

38:18:000010

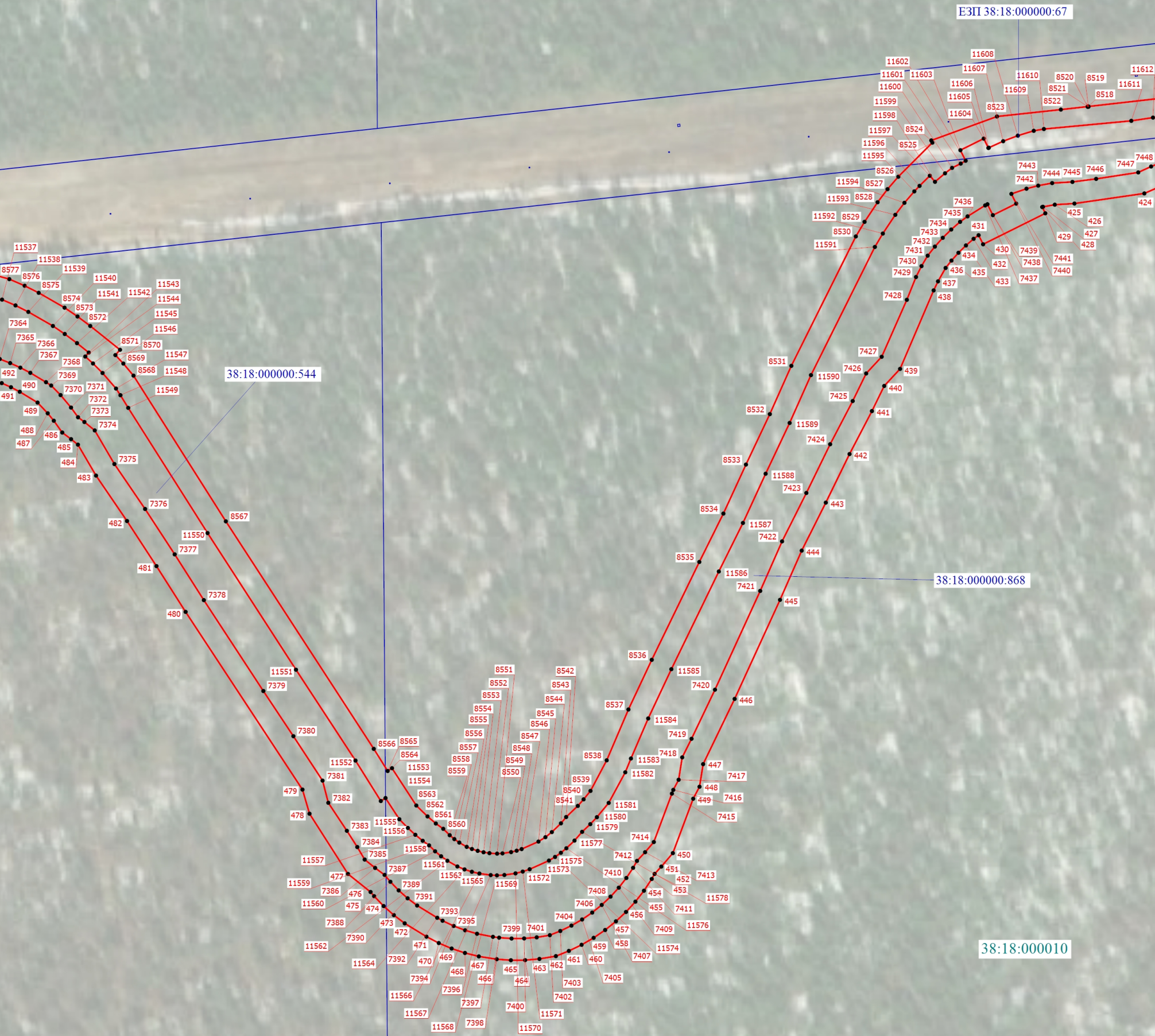
Условные обозначения расположены на основном листе

Масштаб 1:2000

Схема расположения границ публичного сервитута

Выносной лист 47

Иркутская область, Усть-Кутский район
Подымахинское сельское поселение



Условные обозначения расположены на основном листе

Масштаб 1:2000

Выносной лист 48

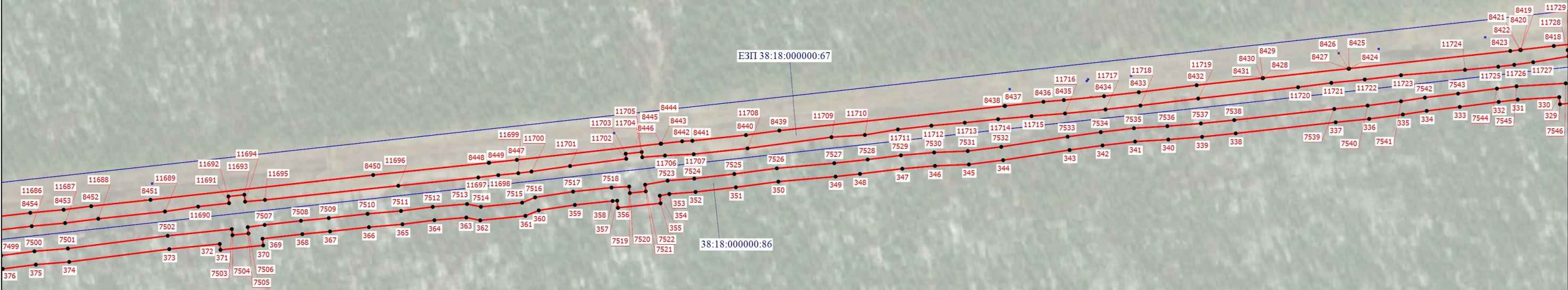
38:18:000010

Масштаб 1:3000

Схема расположения границ публичного сервитута

Выносной лист 49

Иркутская область, Усть-Кутский район
Подымахинское сельское поселение



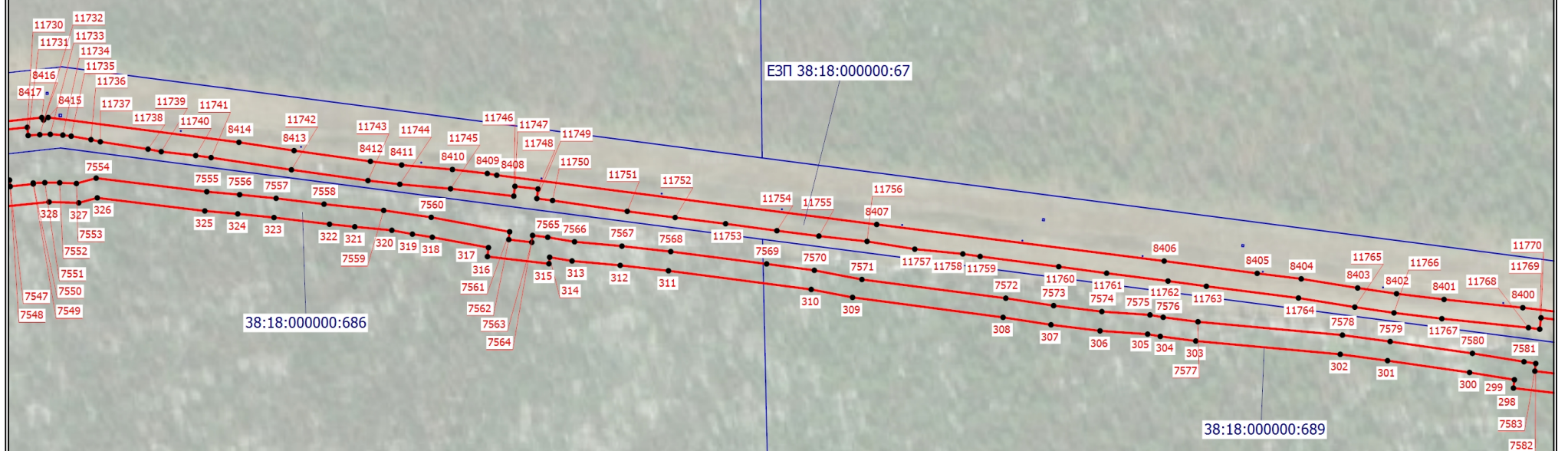
Условные обозначения расположены на основном листе

Масштаб 1:3000

Схема расположения границ публичного сервитута

Выносной лист 50

Иркутская область, Усть-Кутский район
Подымахинское сельское поселение



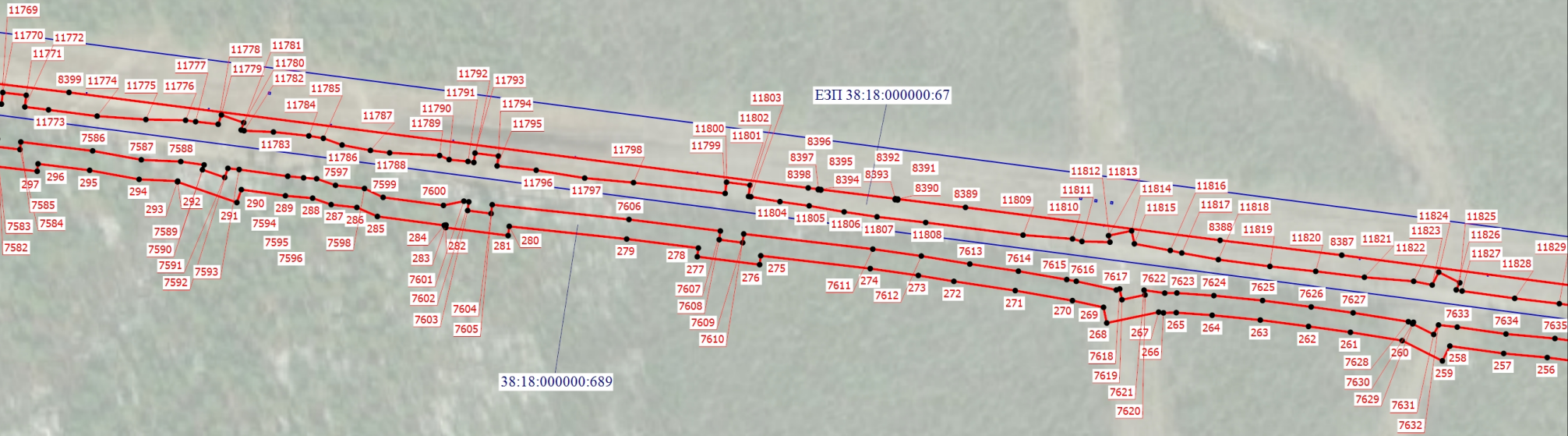
Условные обозначения расположены на основном листе

Масштаб 1:3000

Схема расположения границ публичного сервитута

Выносной лист 51

Иркутская область, Усть-Кутский район
Подымахинское сельское поселение



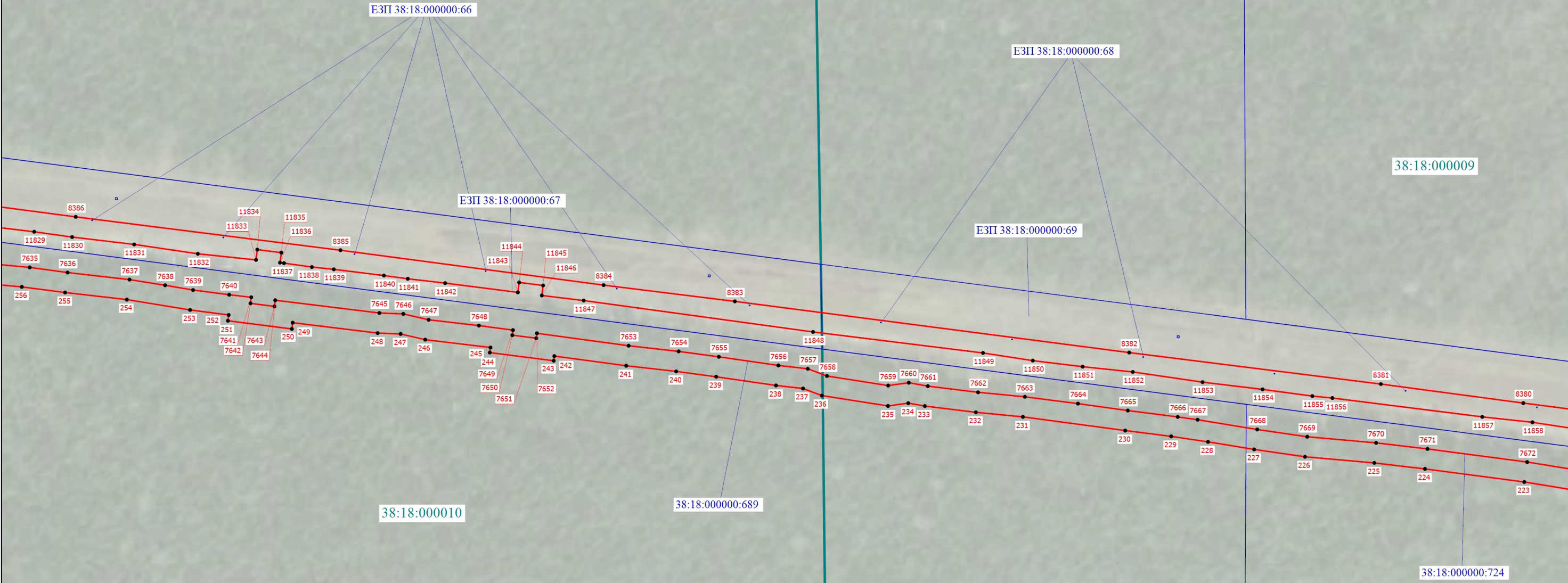
Условные обозначения расположены на основном листе

Масштаб 1:3000

Схема расположения границ публичного сервитута

Выносной лист 52

Иркутская область, Усть-Кутский район
Подымахинское сельское поселение



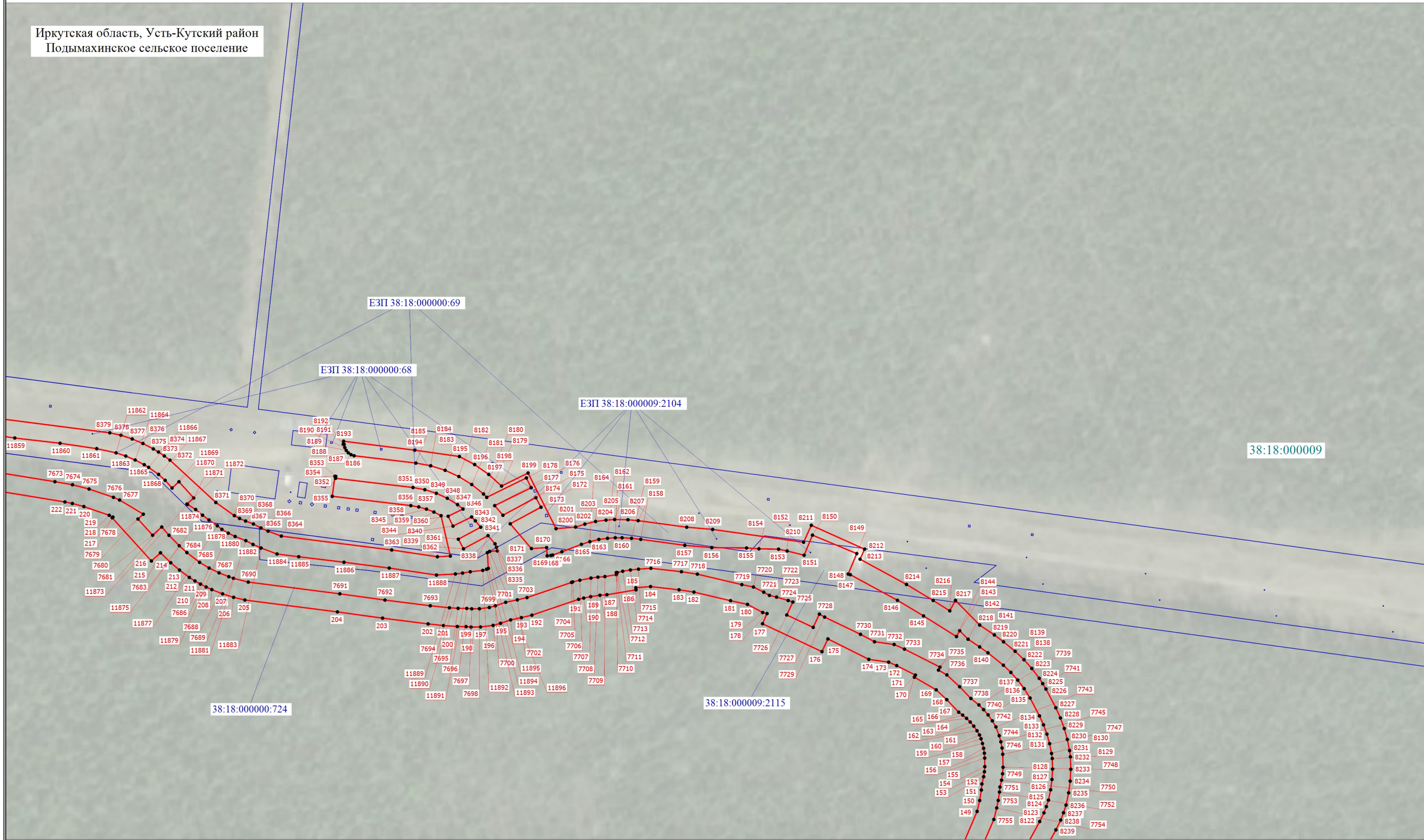
Условные обозначения расположены на основном листе

Масштаб 1:2000

Схема расположения границ публичного сервитута

Выносной лист 53

Иркутская область, Усть-Кутский район
Подымахинское сельское поселение



Условные обозначения расположены на основном листе

Масштаб 1:2000

Выносной лист 54

38:18:000000:724

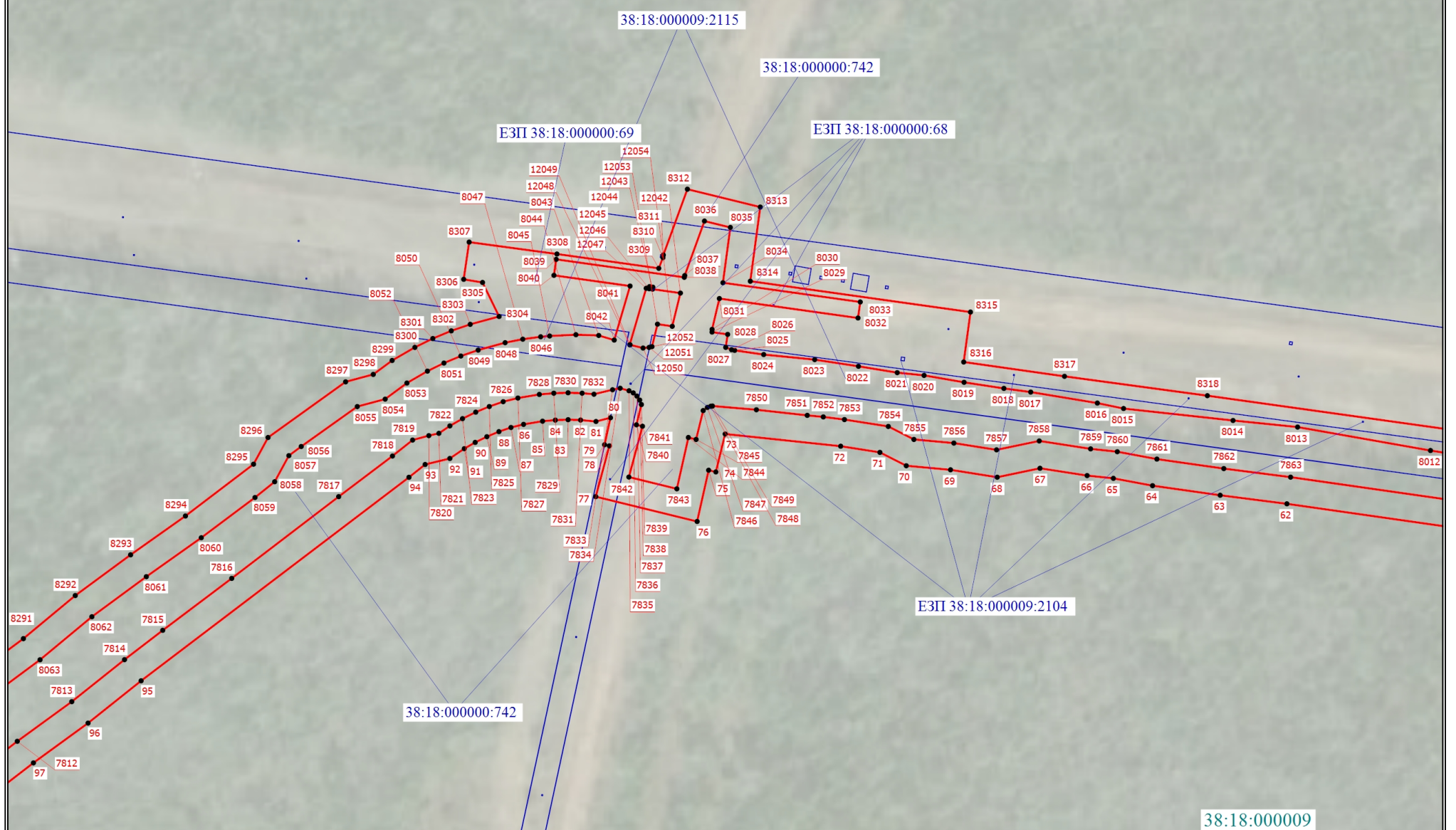
Масштаб 1:2000

Условные обозначения расположены на основном листе

Схема расположения границ публичного сервитута

Выносной лист 55

Иркутская область, Усть-Кутский район
Подымахинское сельское поселение



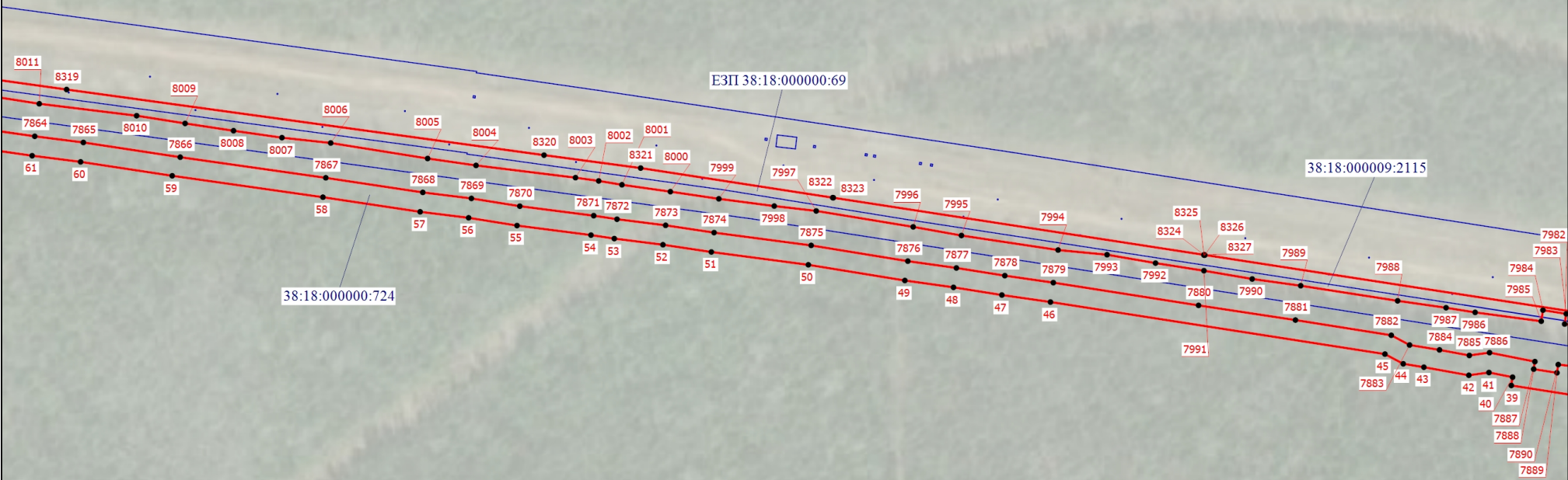
Условные обозначения расположены на основном листе

Масштаб 1:2000

Схема расположения границ публичного сервитута

Выносной лист 56

Иркутская область, Усть-Кутский район
Подымахинское сельское поселение



Условные обозначения расположены на основном листе

Масштаб 1:3000

Схема расположения границ публичного сервитута

Выносной лист 57

Иркутская область, Усть-Кутский район
Подымахинское сельское поселение



Условные обозначения расположены на основном листе

Масштаб 1:3000