Иркутская область
Усть-Кутское муниципальное образование
Администрация

Внесение изменений
в «Схему размещения рекламных конструкций на территории Усть-Кутского муниципального образования»,

утвержденных постановлением Администрации Усть-Кутского муниципального образования от 08.12.2016г. № 846-п

Исполнил:
Начальник отдела архитектуры и
градостроительства
Администрации УКМО
– главный архитектор

Тимоховская И.Ю.

2016 год

СОДЕРЖАНИЕ:

1. Постановление Администрации Усть-Кутского муниципального образования от 08.12.2016г. № 846-п (заверенная копия) ..... -3-
2. Пояснительная записка..... -4-
3. Адресный реестр установки и эксплуатации рекламных конструкций на территории Усть-Кутского муниципального образования (добавить внесение изменений) ..... -5-
4. Схема размещения рекламных конструкций. Иркутская обл., г. Усть-Кут, от здания по ул. Кирова, 18 до жилого дома по ул. Кирова, 36. Лист №11 ..... -7-
5. Схема размещения рекламных конструкций. Иркутская обл., г. Усть-Кут, ул. Зверева №172. Лист №81 ..... -8-
6. Схема размещения рекламной конструкции №83. Иркутская обл., г. Усть-Кут, ул. Зверева №172. Лист №80 ..... -9-
7. Схема размещения рекламной конструкции №84. Иркутская обл., г. Усть-Кут, ул. Зверева №172. Лист №81 ..... -10-
8. Схема размещения рекламных конструкций. Иркутская обл., г. Усть-Кут, ул. Ломоносова, 35. Лист №82 ..... -11-
9. Схема размещения рекламной конструкции №85. Иркутская обл., г. Усть-Кут, ул. Ломоносова, 35. Лист №82 ..... -12-
10. Схема размещения рекламных конструкций. Иркутская обл., г. Усть-Кут, с северо-западной стороны жилого дома по ул. Пушкина, 56. Лист №83 ..... -13-
11. Схема размещения рекламной конструкции №86. Иркутская обл., г. Усть-Кут, с северо-западной стороны жилого дома по ул. Пушкина, 56. Лист №86 ..... -14-
12. Схема размещения рекламных конструкций. Иркутская обл., г. Усть-Кут, в районе земельного участка по ул. Зверева, 212 до пер. Путейский. Лист №8 ..... -15-
13. Схема размещения рекламной конструкции №87. Иркутская обл., г. Усть-Кут, ул. Зверева №212. Лист №87 ..... -16-

Иркутская область
Усть-Кутское муниципальное образование
АДМИНИСТРАЦИЯ

ПОСТАНОВЛЕНИЕ

от 08.12.2016г. № 846-п

г.Усть-Кут

О внесении изменений в «Схему размещения рекламных конструкций на территории Усть-Кутского муниципального образования»

В соответствии с ч.5.8 ст.19 Федерального закона от 13.03.2006 № 38-ФЗ «О рекламе», ст.15 Федерального закона от 06.10.2003 года № 131-ФЗ «Об общих принципах организации местного самоуправления в Российской Федерации», Постановлением Правительства Иркутской области от 12.09.2013 № 352-пп «Об утверждении Положения о порядке предварительного согласования схем размещения рекламных конструкций и вносимых в них изменений муниципальных образований Иркутской области», Постановлением Правительства Иркутской области от 26.06.2014 № 294-пп «О внесении изменений в Положение о порядке предварительного согласования схем размещения рекламных конструкций и вносимых в них изменений муниципальных образований Иркутской области», на основании предварительных согласований Службы архитектуры Иркутской области: письмо от 21.05.2015г. № 82-37-562/15, письмо от 14.10.2015г. № 82-37-1265/15, письмо от 08.11.2016г. № 02-82-1582/16, руководствуясь ст.48 Устава Усть-Кутского муниципального образования,

П О С Т А Н О В Л Я Ю:

1. Внести изменения в «Схему размещения рекламных конструкций на территории Усть-Кутского муниципального образования», утвержденную постановлением Администрации Усть-Кутского муниципального образования от 13.02.2015г. № 178-п, добавив следующие рекламные конструкции:

- три рекламных конструкции типа настенного панно на фасаде незавершенного строительством здания, расположенного по адресу: Иркутская область, г.Усть-Кут, ул.Кирова, 20;
- два рекламных щита типа билборд на земельном участке с кадастровым номером 38:18:030402:6, расположенном по адресу: Иркутская область, г.Усть-Кут, ул.Зверева, 172;
- рекламный щит типа билборд на земельном участке с кадастровым номером 38:18:040103:46, расположенном по адресу: Иркутская область, г.Усть-Кут, ул.Ломоносова,35;
- рекламный щит типа билборд на земельном участке с кадастровым номером 38:18:030402:4, расположенном по адресу: Иркутская область, г.Усть-Кут, ул.Зверева, 212;
- рекламный щит типа билборд с северо-западной стороны жилого дома по ул.Пушкина,56 на земельном участке с кадастровым номером 38:18:000000:578, расположенном по адресу: местоположение установлено относительно ориентира, расположенного в границах участка. Ориентир магистральная улица общегородского значения от дома № 44 по ул.Халтурина (западная граница жилого дома), до дома № 109 по ул.Пушкина (западная

граница территории бывшей автоколонны ЛБС). Почтовый адрес ориентира: Иркутская область, г.Усть-Кут.

2. Опубликовать данное постановление в общественно-политической газете «Ленские вести» и на официальном сайте в сети Интернет.

Мэр Усть-Кутского
муниципального образования **Т.А. Климина**

ПИЯ ВЕРНА
«13» 02 2017 г.
Фомина С.Р.

РОССИЙСКАЯ ФЕДЕРАЦИЯ ИРКУТСКАЯ ОБЛАСТЬ
Администрация Усть-Кутского муниципального образования
Аппарат Администрации
г. Усть-Кут

АДМИНИСТРАЦИЯ УСТЬ-КУТСКОГО МУНИЦИПАЛЬНОГО ОБРАЗОВАНИЯ (АДМИНИСТРАЦИЯ УКМО) ОГРН 1023802085053

A16112101.doc

ПОЯСНИТЕЛЬНАЯ ЗАПИСКА

Внесение изменений в «Схему размещения рекламных конструкций на территории Усть-Кутского муниципального образования»,
утвержденных постановление Администрации Усть-Кутского муниципального образования от 08.12.2016 г. № 846-п

Руководствуясь п.5.8 статьи 19 Федерального закона «О рекламе» № 38-ФЗ от 13.03.2006 г., с целью соблюдения внешнего архитектурного облика сложившейся застройки, на основании обращения рекламораспространителя, Администрация Усть-Кутского муниципального образования вносит изменения, предварительно согласованные Службой архитектуры Иркутской области письмами от 21.05.2015года № 82-37-562/15, от 14.10.2015года № 82-37-1265/15 и от 08.11.2016 года № 02-82-1582/16 и утвержденные постановлением Администрации Усть-Кутского муниципального образования от 08.12.2016г. № 846-п, в Схему размещения рекламных конструкций на территории Усть-Кутского муниципального образования от 13.02.2015 г.№ 178-п:

абзац 5 страницы 1 пояснительной записки следует читать в следующей редакции:

«Схема включает в себя 66 рекламных конструкций. Из них, 46 – рекламные щиты-билборды, 4 – настенные панно-брандмауэры, 10 – ситилайты, 5 – рекламные транспаранты-перетяжки, одна афишная конструкция на ограждении. Четыре существующих рекламных конструкции (щиты-билборды), предусмотрено перенести на несколько метров в соответствии с действующими требованиями.

Схемой не предусмотрено размещение рекламных конструкций на земельных участках, зданиях или иных объектах недвижимого имущества, находящегося в государственной собственности Иркутской области, а также на объектах культурного наследия (памятниках истории и культуры) народов Российской Федерации, включенные в единый государственный реестр объектов культурного наследия (памятниках истории и культуры) народов Российской Федерации».

Адресный реестр установки и эксплуатации рекламных конструкций на территории Усть-Кутского муниципального образования

(добавить внесение изменений в «Схему размещения рекламных конструкций на территории Усть-Кутского муниципального образования», утвержденных постановлением Администрации Усть-Кутского муниципального образования от 08.12.2016 г. №846-п)

№ РК	Адрес установки и эксплуатации РК	№ листа графической части	Вид РК	Тип РК	Размер РК	Кол-во сторон РК	Общая площадь информ. поля РК, кв.м.	Собственник или законный владелец имущества, к которому присоединяется РК	Кадастровый номер участка	Пояснения (обозначение РК на карте)
1	2	3	4	5	6	7	8	9	10	11
80	г. Усть-Кут, северный фасад здания по ул. Кирова, 20	11	Настенное панно-брандмауэр	Б	(7*10,3) м	1	72,1	Усть-Кутское муниципальное образование	38:18:030401:1621	Б-80
81	г. Усть-Кут, северный фасад здания по ул. Кирова, 20	11	Настенное панно-брандмауэр	Б	(7*10,3) м	1	72,1	Усть-Кутское муниципальное образование	38:18:030401:1621	Б-81
82	г. Усть-Кут, северный фасад здания по ул. Кирова, 20	11	Настенное панно-брандмауэр	Б	(7*12,1) м	1	84,7	Усть-Кутское муниципальное образование	38:18:030401:1621	Б-82
83	г. Усть-Кут, ул. Зверева, №172	81	Рекламный щит - билборд	РЩ	(3*6*0,45), м на двух опорах высотой 4,5м	2	36	Китина Раиса Фахартыновна Свидетельство 38 АЕ 158366	38:18:030402:6	РЩ-83
84	г. Усть-Кут, ул. Зверева, №172	81	Рекламный щит - билборд	РЩ	(3*6*0,45), м на двух опорах высотой 4,5м	2	36	Китина Раиса Фахартыновна Свидетельство 38 АЕ 158366	38:18:030402:6	РЩ-84
85	г. Усть-Кут, ул. Ломоносова, №35	82	Рекламный щит - билборд	РЩ	(3*6*0,45), м на двух опорах высотой 4,5м	2	36	Морозов Леонид Николаевич Свидетельство 38 АГ 725930	38:18:040103:46	РЩ-85

1	2	3	4	5	6	7	8	9	10	11
86	г. Усть-Кут, с северо-западной стороны жилого дома по ул. Пушкина, 56	83	Рекламный щит - билборд	РЩ	(3*6*0,45), м на двух опорах высотой 4,5м	2	36	Усть-Кутское муниципальное образование (городское поселение)	38:18:000000:578	РЩ-86
87	г.Усть-Кут, ул. Зверева, 212	8	Рекламный щит - билборд	РЩ	(3*6*0,45), м на двух опорах высотой 4,5м	2	36	ООО «ИНВЕСТ-ДЕЛО» (арендатор), УКМО (арендодатель)	38:18:030402:4	РЩ-87

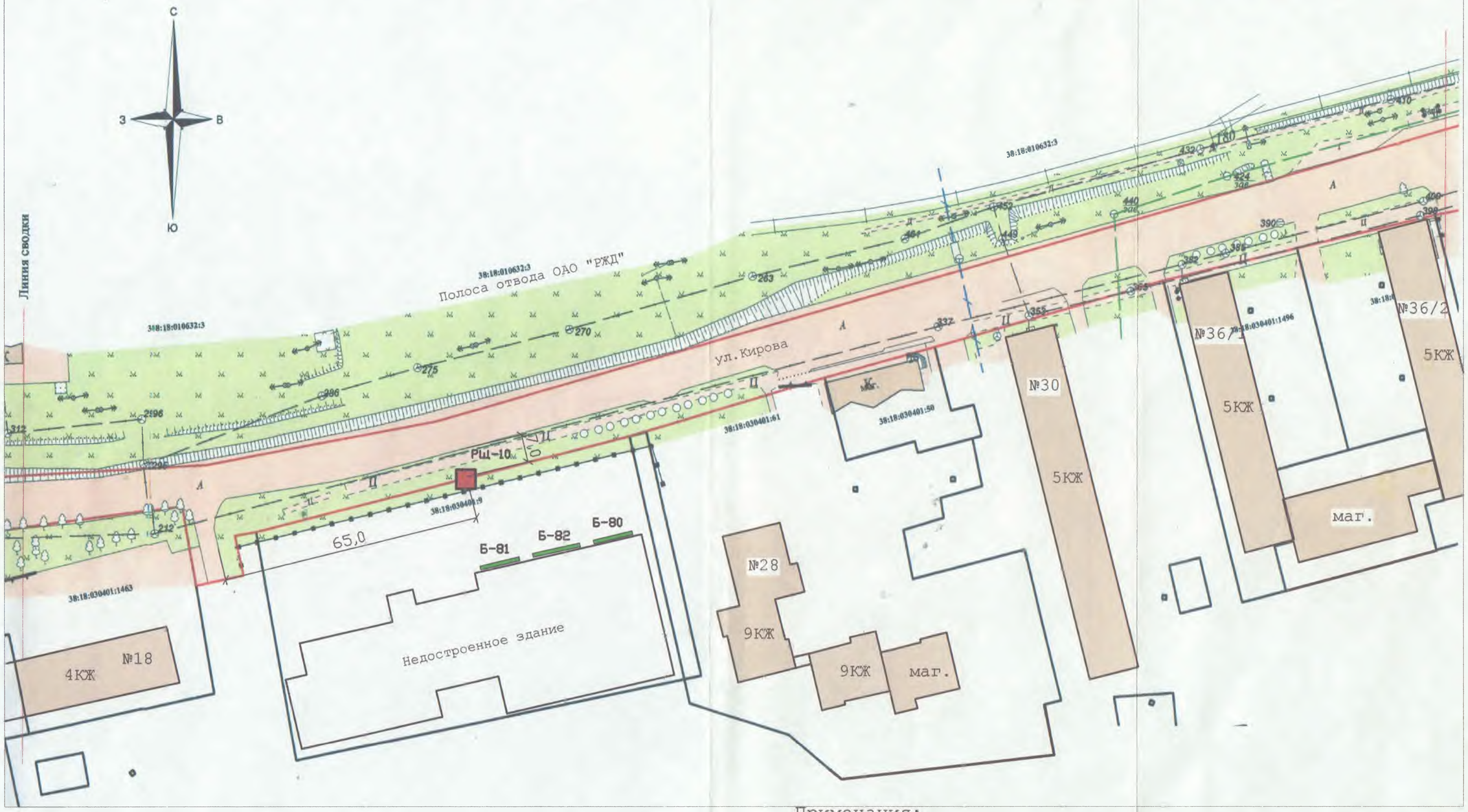

Условные обозначения:

- рекламные конструкции существующие большого формата (не менее 10 кв.м)
- рекламные конструкции на фасадах зданий проектируемые
- **Рщ-10** - шифр и порядковый номер рекламной конструкции
- граница земельного участка улично-дорожной сети
- земельный участок, внесенный в ГКН

Примечания:
1. Схема выполнена на топографической съемке, выполненной ООО "Геоинформ" в 2013 г.
2. Шифр и порядковый номер см. в Приложении 3.

Изм	Кол	Лист	№док	Подпись	Дата	Схема размещения рекламных конструкций			
Руководитель		Басова			13.04.15	Иркутская обл., г. Усть-Кут, от здания по ул.Кирова,18 до жилого дома по ул.Кирова,36	Стадия	Лист	Листов
ГИП							Р.ц.	11	
Н.контр.									
Выполнил		Седунова				М 1:1000	Отдел архитектуры и градостроительства Администрации УКМО		

Взам. инв.№ | Подп. и дата | Инв. № подл.

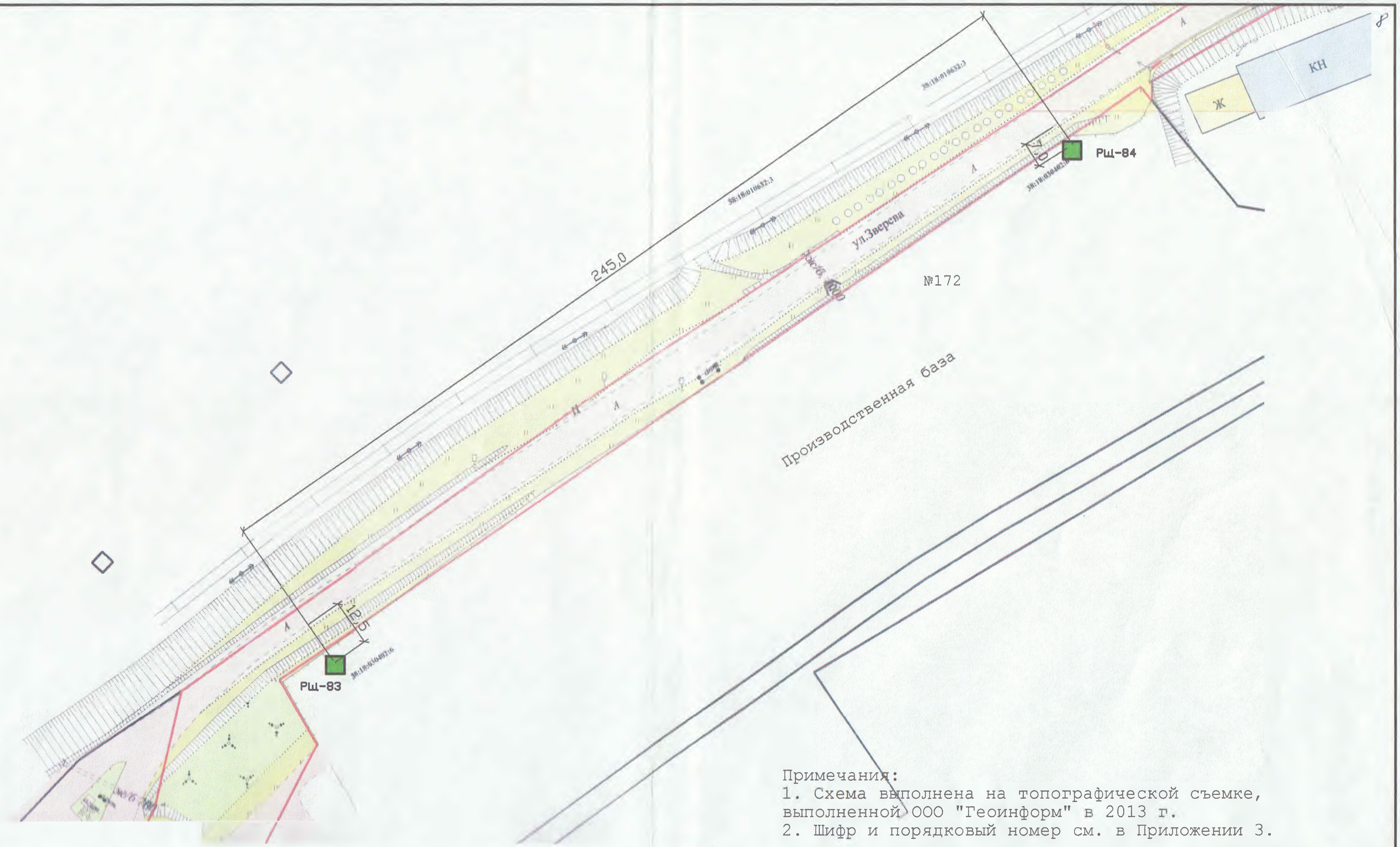

Условные обозначения:

- рекламные конструкции проектируемые большого формата (не менее 10 кв.м)

Рщ-83 - шифр и порядковый номер рекламной конструкции

- граница земельного участка улично-дорожной сети

- земельный участок, внесенный в ГКН

Примечания:
1. Схема выполнена на топографической съемке, выполненной ООО "Геоинформ" в 2013 г.
2. Шифр и порядковый номер см. в Приложении 3.

Изм	Кол	Лист	№док	Подпись	Дата			
Руководитель		Басова			09.13	Схема размещения рекламных конструкций		
ГИП						Иркутская обл., г. Усть-Кут, ул.Зверева №172	Стадия: Р.Ц.	Лист: 81	Листов:
Н.контр.								
Выполнил		Седунова				М 1:1000	Отдел архитектуры и градостроительства Администрации УКМО	

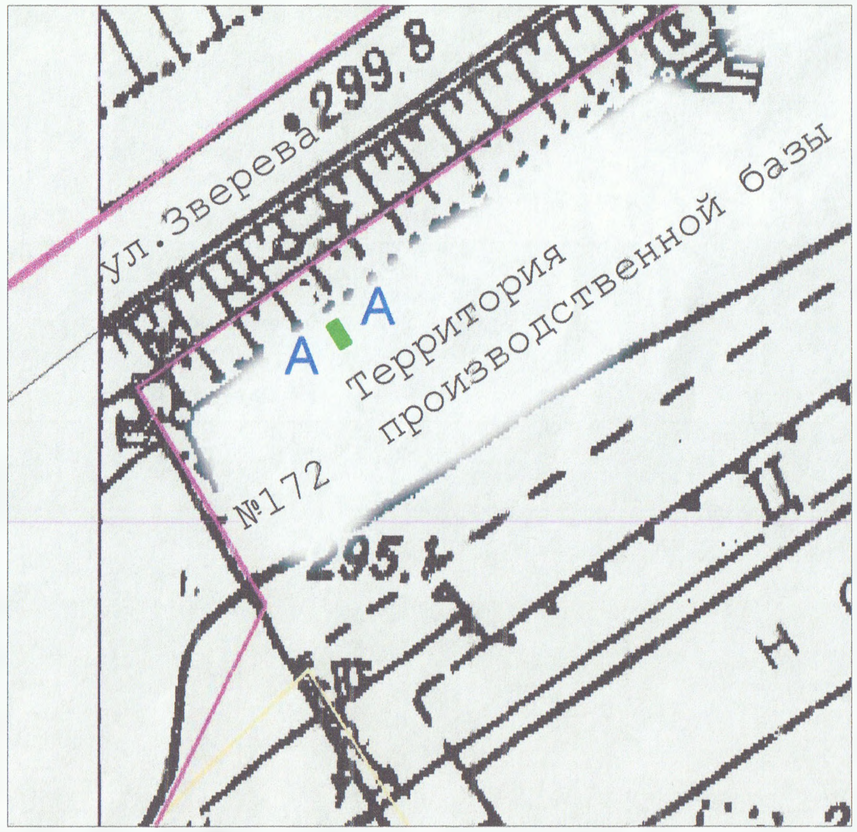

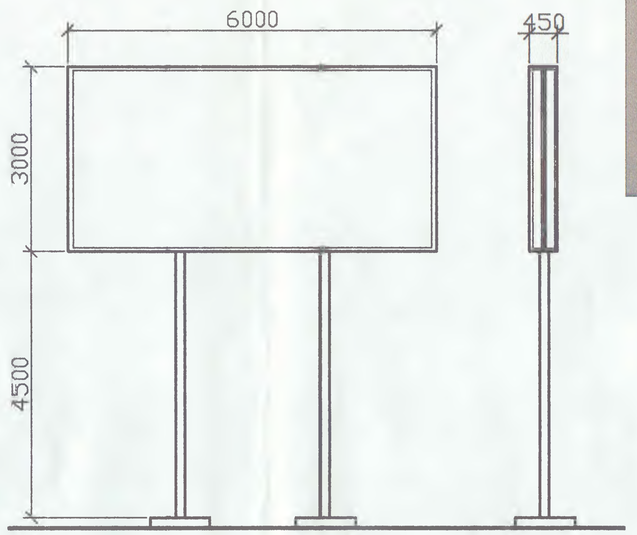

Условные обозначения:

А А – размещение РК, с отображением количесвта информационных полей

Характеристики РК:

- билборд (проект.)
- инф. поле 3м*6м, 2-х сторонний
- общая площадь инф. поля=36 кв.м
- отдельно стоящая конструкция
- статичная
- на 2-х опорах высотой 4,5 м
- фундамент ж/б

Примечания:
1. Схема выполнена на топографической съемке, выполненной в 1987 г. М 1:2000

Изм	Кол	Лист	№док	Подпись	Дата
Руководитель		Седунова			09.15г.
ГИП					
Н.контр.					
Выполнил		Седунова			

Схема размещения рекламной конструкций №83

Иркутская обл., г. Усть-Кут, ул.Зверева №172

Стадия	Лист	Листов
Р.ч.	80	

М 1:500

Отдел архитектуры и градостроительства Администрации УКМО

Взам. инв.№ | Подп. и дата | Инв. № подл.

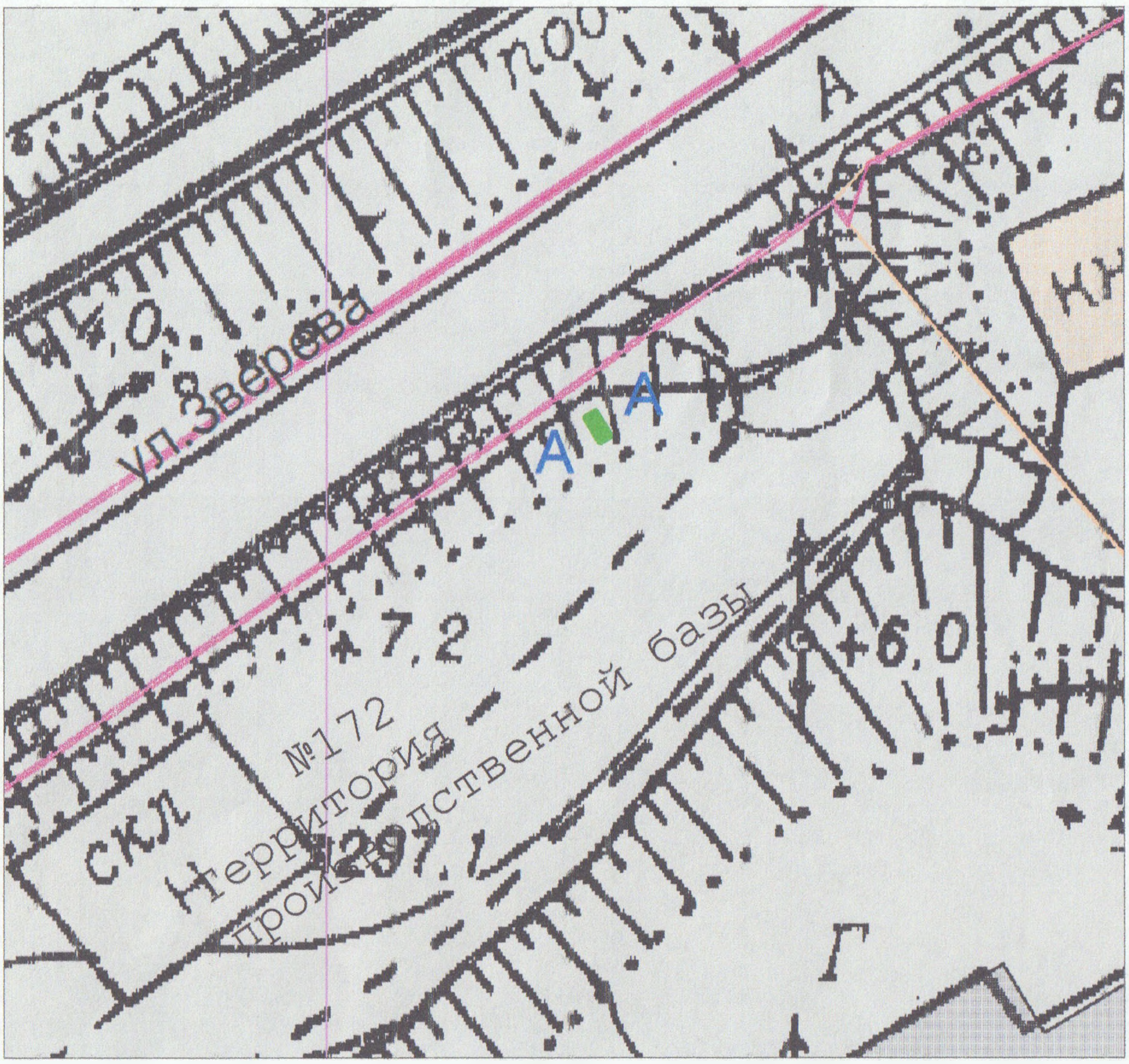

Условные обозначения:

А А – размещение РК, с отображением количесвта информационных полей

Характеристики РК:

- билборд (проект.)
- инф. поле 3м*6м, 2-х сторонний
- общая площадь инф. поля=36 кв.м
- отдельно стоящая конструкция
- статичная
- на 2-х опорах высотой 4,5 м
- фундамент ж/б

Примечания:
1. Схема выполнена на топографической съемке, выполненной в 1987 г. М 1:2000

Взам. инв.№ | Подп. и дата | Инв. № подл.

10

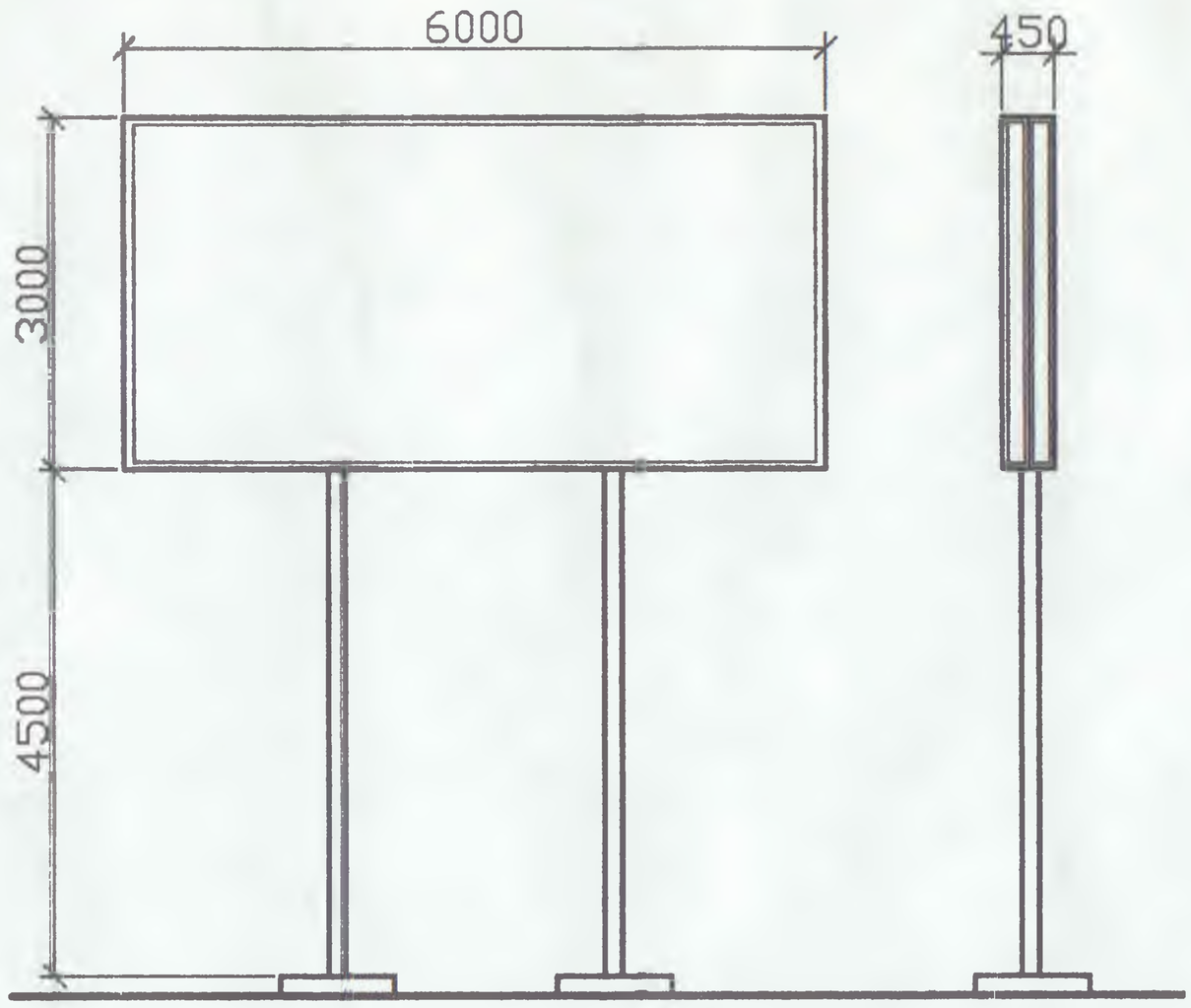

Схема размещения рекламной конструкций №84

Изм	Кол	Лист	№док	Подпись	Дата
Руководитель		Седунова			09.15г.
ГИП					
Н.контр.					
Выполнил		Седунова			

Иркутская обл.,
г. Усть-Кут,
ул.Зверева №172

Стадия	Лист	Листов
Р.ч.	81	

М 1:500

Отдел архитектуры и
градостроительства
Администрации УКМО

Примечания:
1. Схема выполнена на топографической съемке, выполненной ООО "Геоинформ" в 2013 г.
2. Шифр и порядковый номер см. в Приложении 3.

Условные обозначения:

- рекламные конструкции проектируемые большого формата (не менее 10 кв.м)

Рщ-85 - шифр и порядковый номер рекламной конструкции

- граница земельного участка улично-дорожной сети

- земельный участок, внесенный в ГКН

Изм	Кол	Лист	№док	Подпись	Дата	Схема размещения рекламных конструкций			
Руководитель		Басова			09.15г.	Иркутская обл., г. Усть-Кут, ул.Ломоносова, 35	Стадия	Лист	Листов
ГИП							Р.ц.	82	
Н.контр.									
Выполнил		Седунова				М 1:1000	Отдел архитектуры и градостроительства Администрации УКМО		

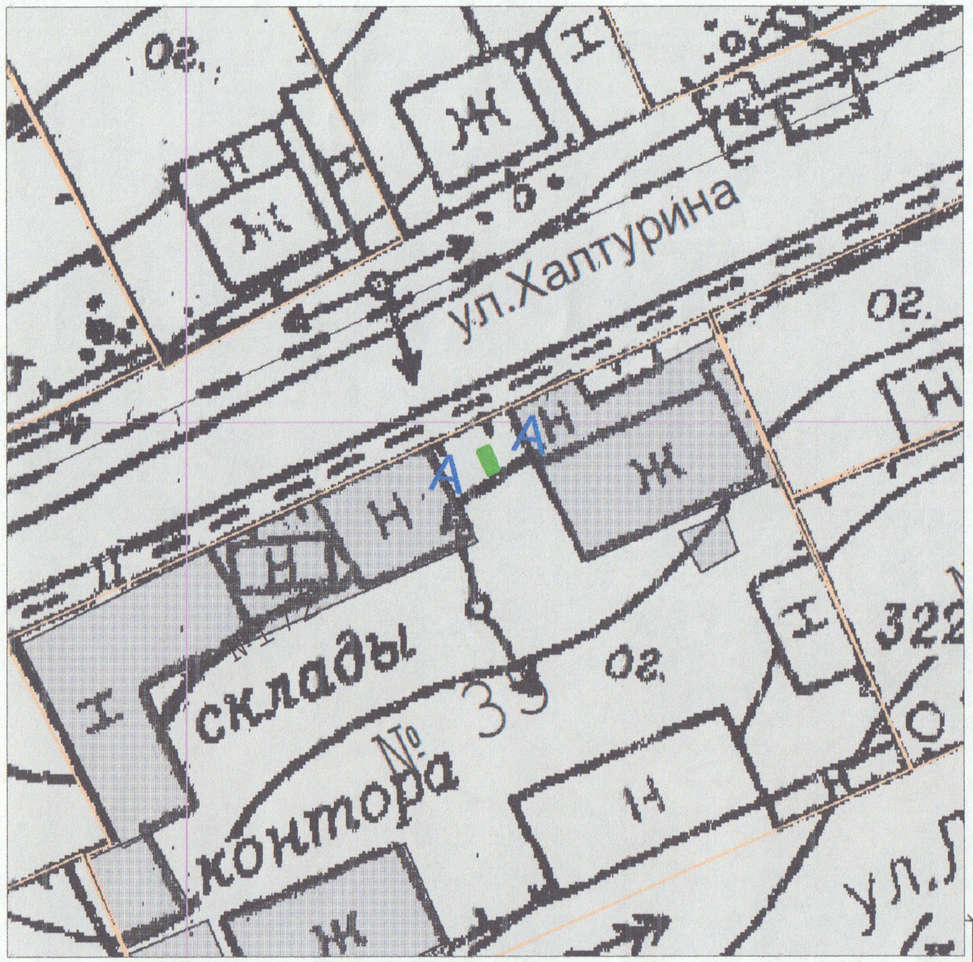

Условные обозначения:

А▮А – размещение РК, с отображением количесвта информационных полей

Характеристики РК:

- билборд (проект.)
- инф. поле 3м*6м, 2-х сторонний
- общая площадь инф. поля=36 кв.м
- отдельно стоящая конструкция
- статичная
- на 2-х опорах высотой 4,5 м
- фундамент ж/б

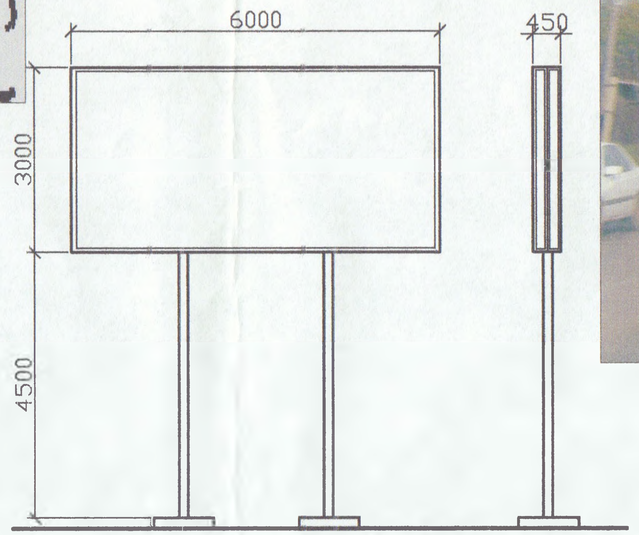

Примечания:
1. Схема выполнена на топографической съемке, выполненной в 1987 г. М 1:2000

Изм	Кол	Лист	№док	Подпись	Дата	Схема размещения рекламной конструкций №85			
Руководитель		Седунова			09.15г.	Иркутская обл., г. Усть-Кут, ул.Ломоносова, 35	Стадия	Лист	Листов
ГИП							Р.ч.	82	
Н.контр.									
Выполнил		Седунова				М 1:500	Отдел архитектуры и градостроительства Администрации УКМО		

Взам. инв.№ | Подп. и дата | Инв. № подл.

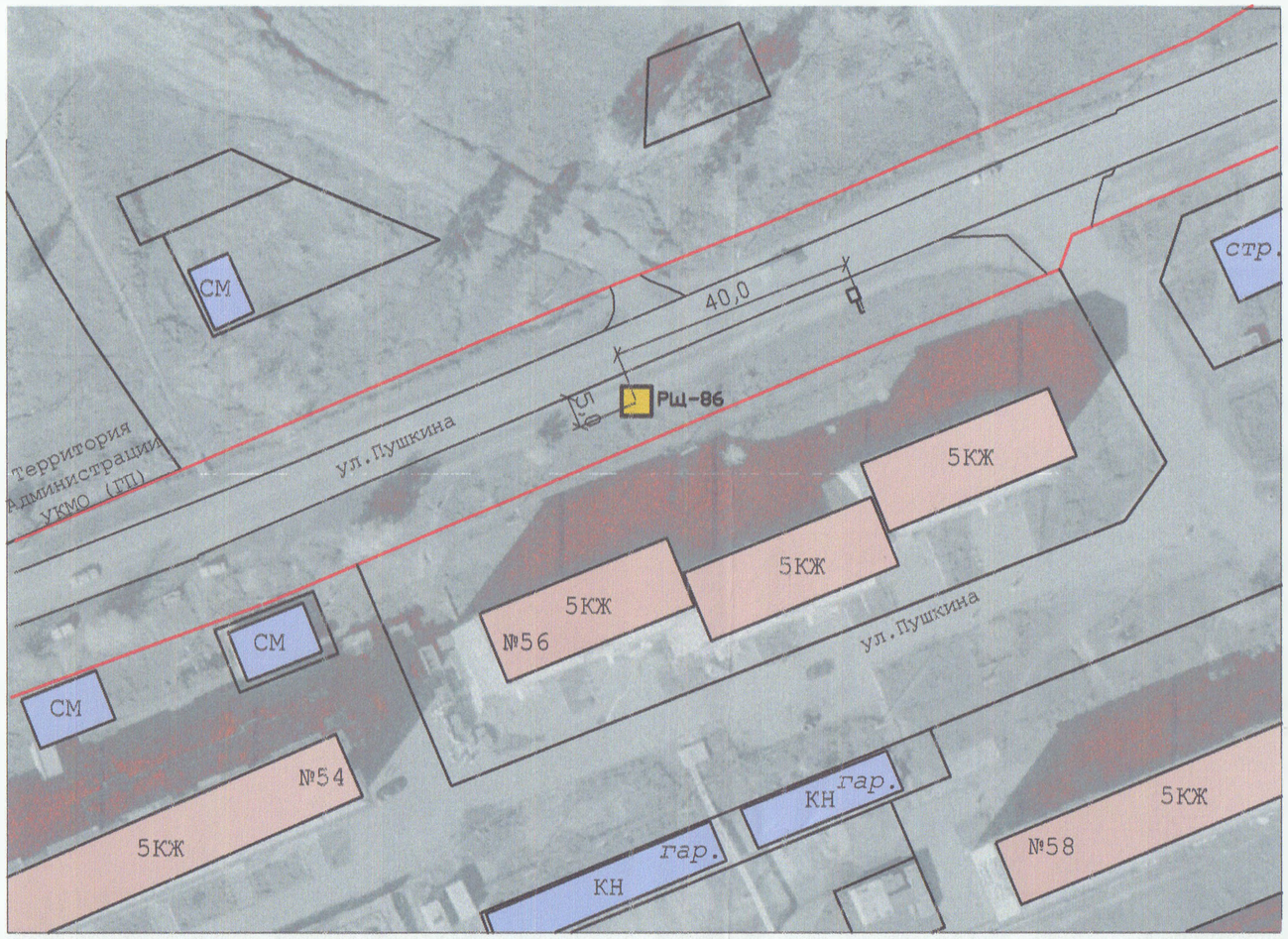

Условные обозначения:

- Рщ-86 — рекламные конструкции проектируемые большого формата (не менее 10 кв.м)
- Рщ-86 — шифр и порядковый номер рекламной конструкции
- граница земельного участка улично-дорожной сети
- земельный участок, внесенный в ГКН

Примечание:
Схема выполнена на ортофотопланах, выполненных в 2007 г.

Изм	Кол	Лист	№док	Подпись	Дата	Схема размещения рекламных конструкций			
Руководитель		Тимоховская			09.16г	Иркутская обл., г. Усть-Кут, с северо-западной стороны жилого дома по ул.Пушкина,56	Стадия	Лист	Листов
ГИП							Р.ч.	83	
Н.контр.									
Выполнил		Седунова				М 1:1000	Отдел архитектуры и градостроительства Администрации УКМО		

Взам. инв.№ | Подп. и дата | Инв. № подл.

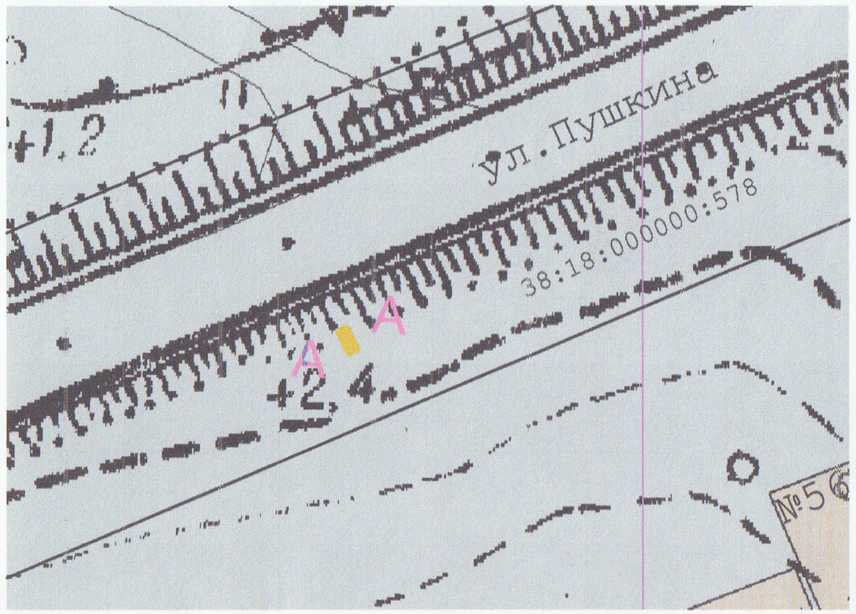



Условные обозначения:

А | А – размещение РК, с отображением количесвта информационных полей

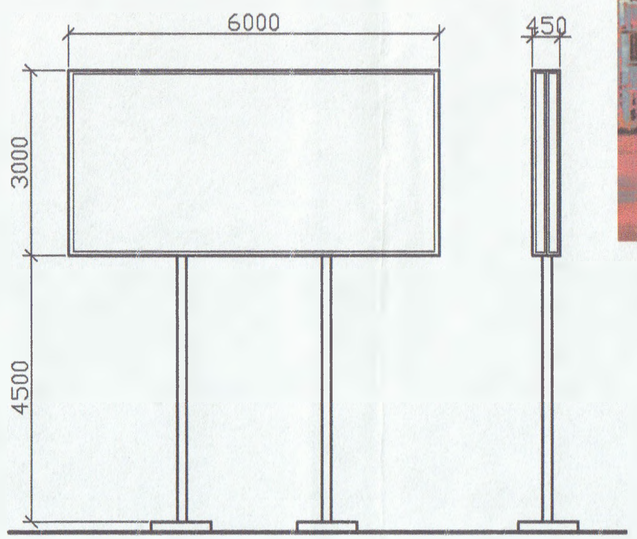

Характеристики РК:

- билборд (проект.)
- инф. поле 3м*6м, 2-х сторонний
- общая площадь инф. поля=36 кв.м
- отдельно стоящая конструкция
- статичная
- на 2-х опорах высотой 4,5 м
- фундамент ж/б

Примечания:
1. Схема выполнена на топографической съемке, выполненной в 1987 г. М 1:2000

Изм	Кол	Лист	№док	Подпись	Дата	Схема размещения рекламной конструкций №86			
Руководитель		Тимоховская				Иркутская обл., г. Усть-Кут, с северо-западной стороны жилого дома по ул.Пушкина,56	Стадия	Лист	Листов
ГИП					09.16г.		Р.Ц.	86	
Н.контр.									
Выполнил		Седунова				М 1:500	Отдел архитектуры и градостроительства Администрации УКМО		

Взам. инв.№ | Подп. и дата | Инв. № подл.

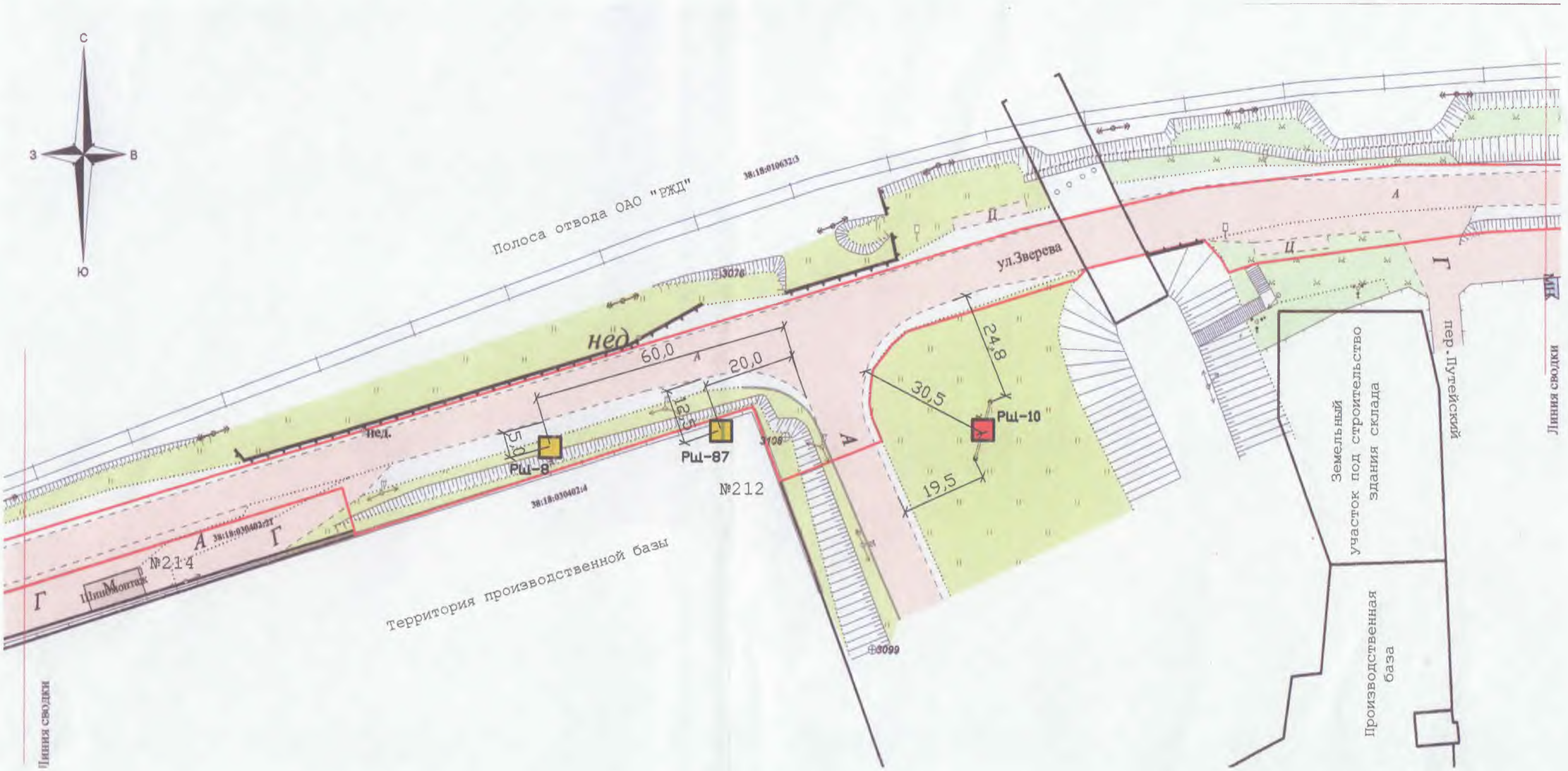

Примечание:
Схема выполнена на топографической съемке, выполненной ООО "Геоинформ" в 2013 г.

Условные обозначения:

- рекламные конструкции существующие большого формата (не менее 10 кв.м)
- рекламные конструкции проектируемые большого формата (не менее 10 кв.м)

Рш-87 - шифр и порядковый номер рекламной конструкции

- граница земельного участка улично-дорожной сети
- земельный участок, внесенный в ГКН

Изм	Кол	Лист	№док	Подпись	Дата	Схема размещения рекламных конструкций			
Руководитель		Тимоховская				Иркутская обл., г. Усть-Кут, в районе земельного участка по ул.Зверева,212 до пер.Путейский	Стадия	Лист	Листов
ГИП					09.16г		Р.ц.	8	
Н.контр.									
Выполнил		Седунова				М 1:1000	Отдел архитектуры и градостроительства Администрации УКМО		

Взам. инв.№ | Подп. и дата | Инв. № подл.

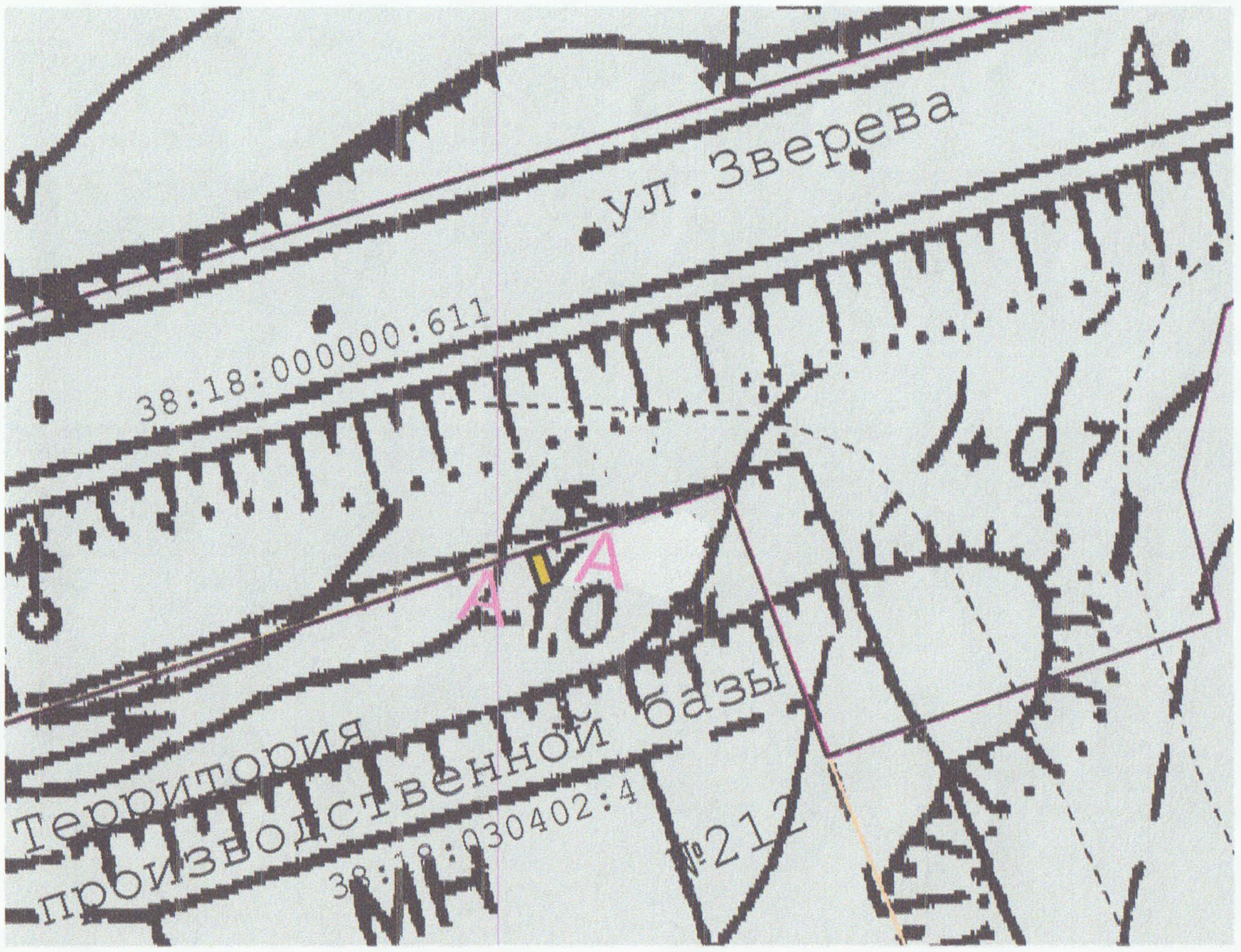

Условные обозначения:

А ▮ А – размещение РК, с отображением количесвта информационных полей

Характеристики РК:

- билборд (проект.)
- инф. поле 3м*6м, 2-х сторонний
- общая площадь инф. поля=36 кв.м
- отдельно стоящая конструкция
- статичная
- на 1-ой опоре высотой 4,5 м
- фундамент ж/б

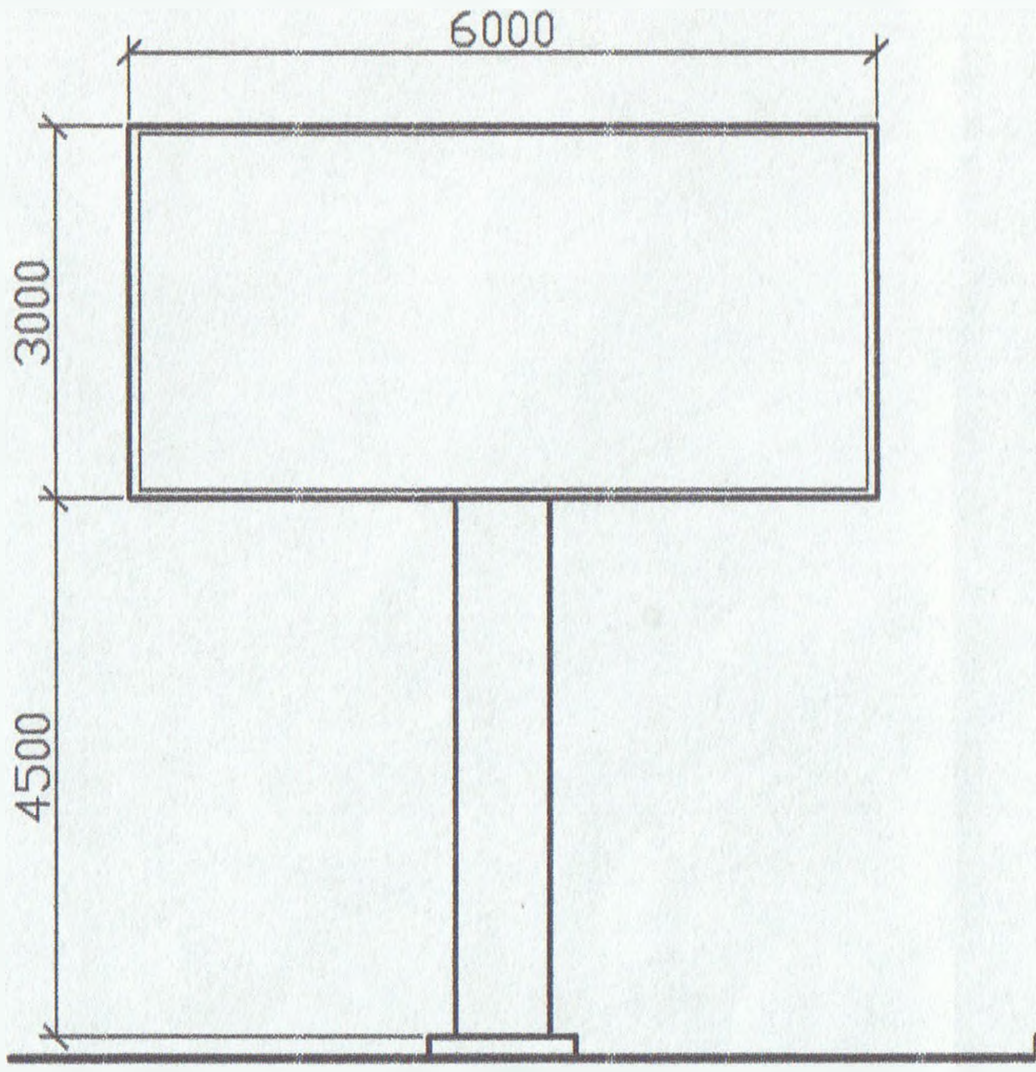

Примечания:
1. Схема выполнена на топографической съемке, выполненной в 1987 г. М 1:2000

Взам. инв.№
Подп. и дата
Инв. № подл.

450

Изм	Кол	Лист	№док	Подпись	Дата	Схема размещения рекламной конструкций №87			
Руководитель		Тимоховская			09.16	Иркутская обл., г. Усть-Кут, ул.Зверева №212	Стадия	Лист	Листов
ГИП							Р.Ч.	87	
Н.контр.									
Выполнил		Седунова				М 1:500	Отдел архитектуры и градостроительства Администрации УКМО		