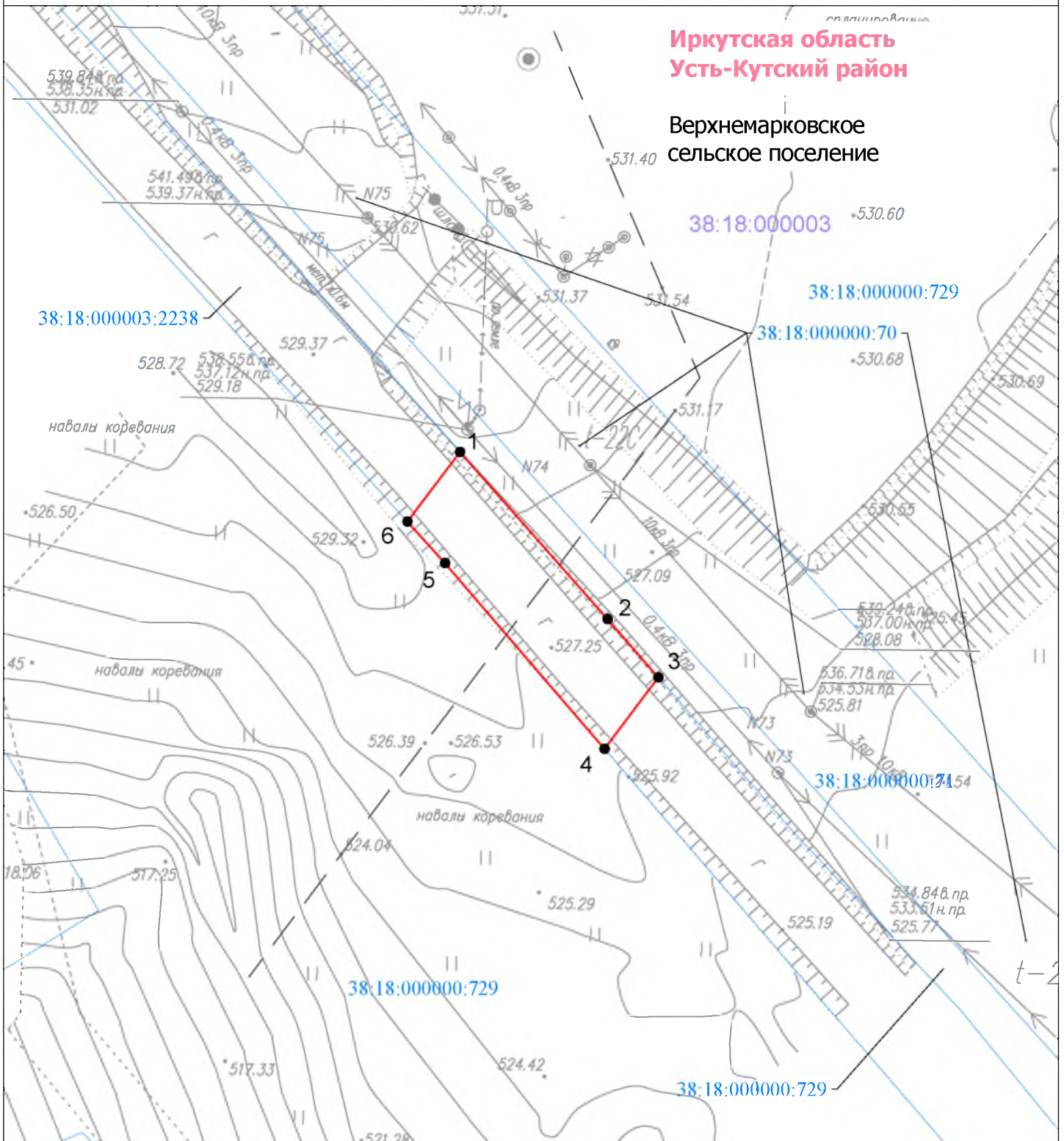






Схема расположения границ публичного сервитута
в целях прокладки, переустройства, переноса инженерных коммуникаций,
их эксплуатация в границах полос отвода и придорожных полос автомобильных дорог
для размещения объекта «Обустройство кустовой площадки № 4 Марковского НГКМ»



М 1:1000

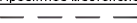


Лист 2 из 2



Условные обозначения:

-  проектные границы публичного сервитута в целях прокладки, переустройства, переноса инженерных коммуникаций, их эксплуатация в границах полос отвода и придорожных полос автомобильных дорог для размещения объекта «Обустройство кустовой площадки № 4 Марковского НГКМ»
-  5 характерная точка границы публичного сервитута, её номер

-  38:18:000003 граница и номер кадастрового квартала
-  38:18:000000:18 граница земельного участка, в отношении которого испрашивается публичный сервитут, его кадастровый номер

- Проектное местоположение инженерных сооружений:**
-  газосборный трубопровод «КП4 - УЗА-7»;
 -  метанопровод «УЗА-7 - КП4»;
 -  наплетательный газопровод «УЗА-7 - КП4»