

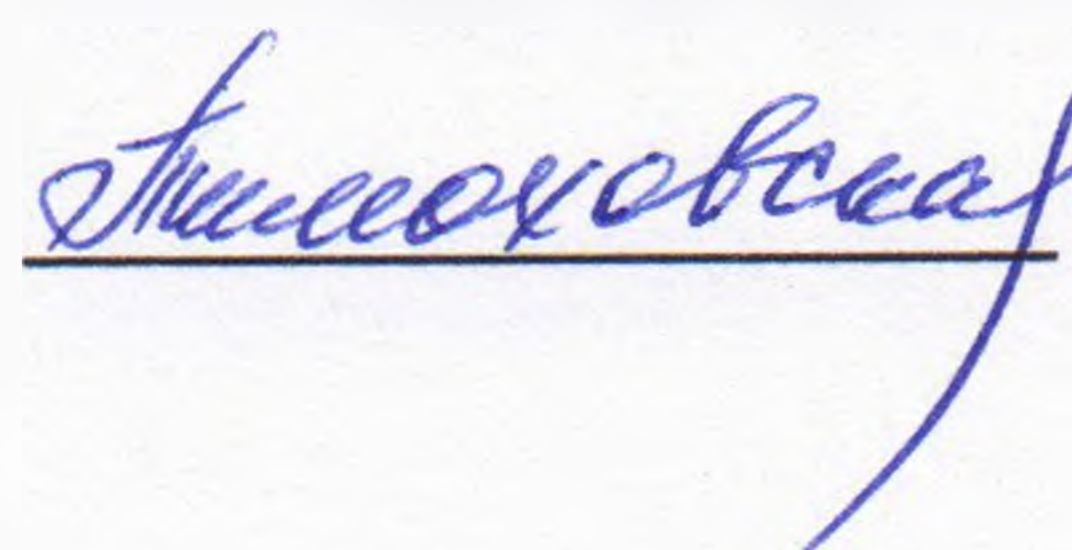
Иркутская область  
Усть-Кутское муниципальное образование  
Администрация

**Внесение изменений  
в «Схему размещения рекламных конструкций на  
территории Усть-Кутского муниципального образования»**

утвержденных постановлением Администрации Усть-Кутского  
муниципального образования от 25.11.2019 г. № 462-п

**Исполнил:**

Заместитель председателя –  
начальник отдела архитектуры и  
градостроительства  
Комитета архитектуры,  
градостроительства  
и капитального строительства  
Администрации Усть-Кутского  
муниципального образования

 И.Ю. Тимоховская

2019 год

СОДЕРЖАНИЕ

1. Постановление Администрации Усть-Кутского муниципального образования от 25.11.2019г. № 462-п .....-3-

2. Пояснительная записка.....-5-

3. Адресный реестр установки и эксплуатации рекламных конструкций на территории Усть-Кутского муниципального образования (добавить внесение изменений) .....-6-

4. Схема размещения рекламных конструкций на территории Усть-Кутского муниципального образования. Иркутская обл., г. Усть-Кут, от здания по ул. Кирова, 80 до здания по ул. Кирова, 88. Лист № 13 .....-7-

5. Альбом карт рекламных конструкций с фотоматериалами. Схема размещения рекламной конструкции № 99. Иркутская обл., г. Усть-Кут, в 8,55 м на север от жилого дома по ул. Кирова, 84. Лист № 99.....-8-



Иркутская область  
Усть-Кутское муниципальное образование  
АДМИНИСТРАЦИЯ

ПОСТАНОВЛЕНИЕ

от 25.11.2019г.

№ 462-п

г. Усть-Кут

**О внесении изменений в постановление  
Администрации Усть-Кутского  
муниципального образования от 13.02.2015 г.  
№ 178-п об утверждении «Схемы размещения  
рекламных конструкций на территории Усть-  
Кутского муниципального образования»**

В соответствии с ч.5.8. ст.19 Федерального закона от 13.03.2006 года № 38-ФЗ «О рекламе», ст.15 Федерального закона от 06.10.2003 года № 131-ФЗ «Об общих принципах организации местного самоуправления в Российской Федерации», Постановлением Правительства Иркутской области от 12.09.2013 года № 352-пп «Об утверждении Положения о порядке предварительного согласования схем размещения рекламных конструкций и вносимых в них изменений муниципальных образований Иркутской области», на основании предварительного согласования службой архитектуры Иркутской области от 15.11.2019 года № 02-82-1518/19, руководствуясь ст. 48 Устава муниципального образования,


**ПОСТАНОВЛЯЮ:**

1. Внести изменения в «Схему размещения рекламных конструкций на территории Усть-Кутского муниципального образования», утвержденную постановлением Администрации Усть-Кутского муниципального образования от 13.02.2015 года № 178-п, с учетом внесенных изменений в «Схему размещения рекламных конструкций на территории Усть-Кутского муниципального образования», утвержденных постановлениями Администрации Усть-Кутского муниципального образования от 08.12.2016 года № 846-п, от 09.02.2017 года № 61-п, от 12.07.2017 года № 365-п, от 07.02.2019 года № 67-п и от 29.03.2019 года № 150-п, добавив рекламную конструкцию № СП-99 типа «ситилайт», расположенную в г. Усть-Кут, в 8,55 м на север от жилого дома по ул. Кирова, 84.

2. Опубликовать данное постановление в общественно-политической газете «Ленские вести» и на официальном сайте Администрации Усть-Кутского муниципального образования – [www.admin-ukto.ru](http://www.admin-ukto.ru).

3. Контроль за исполнением настоящего постановления возложить на заместителя председателя – начальника отдела архитектуры и градостроительства Комитета архитектуры, градостроительства и капитального строительства Администрации Усть-Кутского муниципального образования Тимоховскую И.Ю.

**Мэр Усть-Кутского  
муниципального образования**



**Т.А. Климина**

**ПОЯСНИТЕЛЬНАЯ ЗАПИСКА**

**Внесение изменений в «Схему размещения рекламных конструкций на территории Усть-Кутского муниципального образования», утвержденных постановлением Администрации Усть-Кутского муниципального образования от 25.11.2019 г. № 462-п**

Руководствуясь п.5.8 статьи 19 Федерального закона «О рекламе» № 38-ФЗ от 13.03.2006 г., с целью соблюдения внешнего архитектурного облика сложившейся застройки, на основании обращения рекламораспространителя, Администрация Усть-Кутского муниципального образования вносит изменения в Схему размещения рекламных конструкций на территории Усть-Кутского муниципального образования, предварительно согласованную службой архитектуры Иркутской области письмом № 82-37-92/15 от 03.02.2015г. и утвержденную постановлением Администрации Усть-Кутского муниципального образования № 178-п от 13.02.2015 г., с учетом внесенных изменений в Схему, предварительно согласованных Службой архитектуры Иркутской области письмами от 21.05.2015 года № 82-37-562/15, от 14.10.2015 года № 82-37-1265/15, от 08.11.2016 года № 02-82-1582/16, от 27.01.2017 года № 02-82-44/17, от 19.06.2017 года № 02-82-419/17, от 06.02.2019 года № 02-82-101/19, от 22.03.2019 года № 02-82-192/19 и утвержденных постановлениями Администрации Усть-Кутского муниципального образования от 08.12.2016 г. №846-п, от 09.02.2017 г. №61-п, от 12.07.2017 г. №365-п, от 07.02.2019 г. №67-п и от 29.03.2019 г. № 150-п «О внесении изменений в «Схему размещения рекламных конструкций на территории Усть-Кутского муниципального образования»:

абзац 5 страницы 1 пояснительной записки следует читать в следующей редакции:

«Схема включает в себя 77 рекламных конструкций. Из них, 56 – рекламные щиты-билборды, 4 – настенные панно-брендмауэры, 11 – ситилайты, 5 – рекламные транспоранты-перетяжки, одна афишная конструкция на ограждении. Четыре существующих рекламных конструкции (щиты-билборды), предусмотрено перенести на несколько метров в соответствии с действующими требованиями.

Схемой не предусмотрено размещение рекламных конструкций на земельных участках, зданиях или иных объектах недвижимого имущества, находящегося в государственной собственности Иркутской области, а также на объектах культурного наследия (памятниках истории и культуры) народов Российской Федерации, включенные в единый государственный реестр объектов культурного наследия (памятниках истории и культуры) народов Российской Федерации».






**Адресный реестр установки и эксплуатации рекламных конструкций  
на территории Усть-Кутского муниципального образования**

(добавить внесение изменений, утвержденное постановлением Администрации Усть-Кутского муниципального образования от 25.11.2019 г. № 462-п, в «Схему размещения рекламных конструкций на территории Усть-Кутского муниципального образования», утвержденную постановлением Администрации Усть-Кутского муниципального образования № 178-п от 13.02.2015 г., с учетом внесенных изменений постановлениями Администрации Усть-Кутского муниципального образования от 08.12.2016 г. № 846-п, от 09.02.2017 г. № 61-п, от 12.07.2017 г. № 365-п, от 07.02.2019 г. № 67-п и от 29.03.2019 г. № 150-п)

№ РК	Адрес установки и эксплуатации РК	№ листа графической части	Вид РК	Тип РК	Размер РК	Кол-во сторон РК	Общая площадь информ. поля РК, кв.м.	Собственник или законный владелец имущества, к которому присоединяется РК	Кадастровый номер участка	Пояснения (обозначение РК на карте)
1	2	3	4	5	6	7	8	9	10	11
99	в г. Усть-Кут, в 8,55 м на север от жилого дома по ул. Кирова, 84	13	Ситилайт	СП	(2*1,4*0,2) м на одной опоре высотой 0,6 м	2	5,6	Усть-Кутское муниципальное образование (городское поселение)	38:18:000 000:577	СП-99



Условные обозначения:

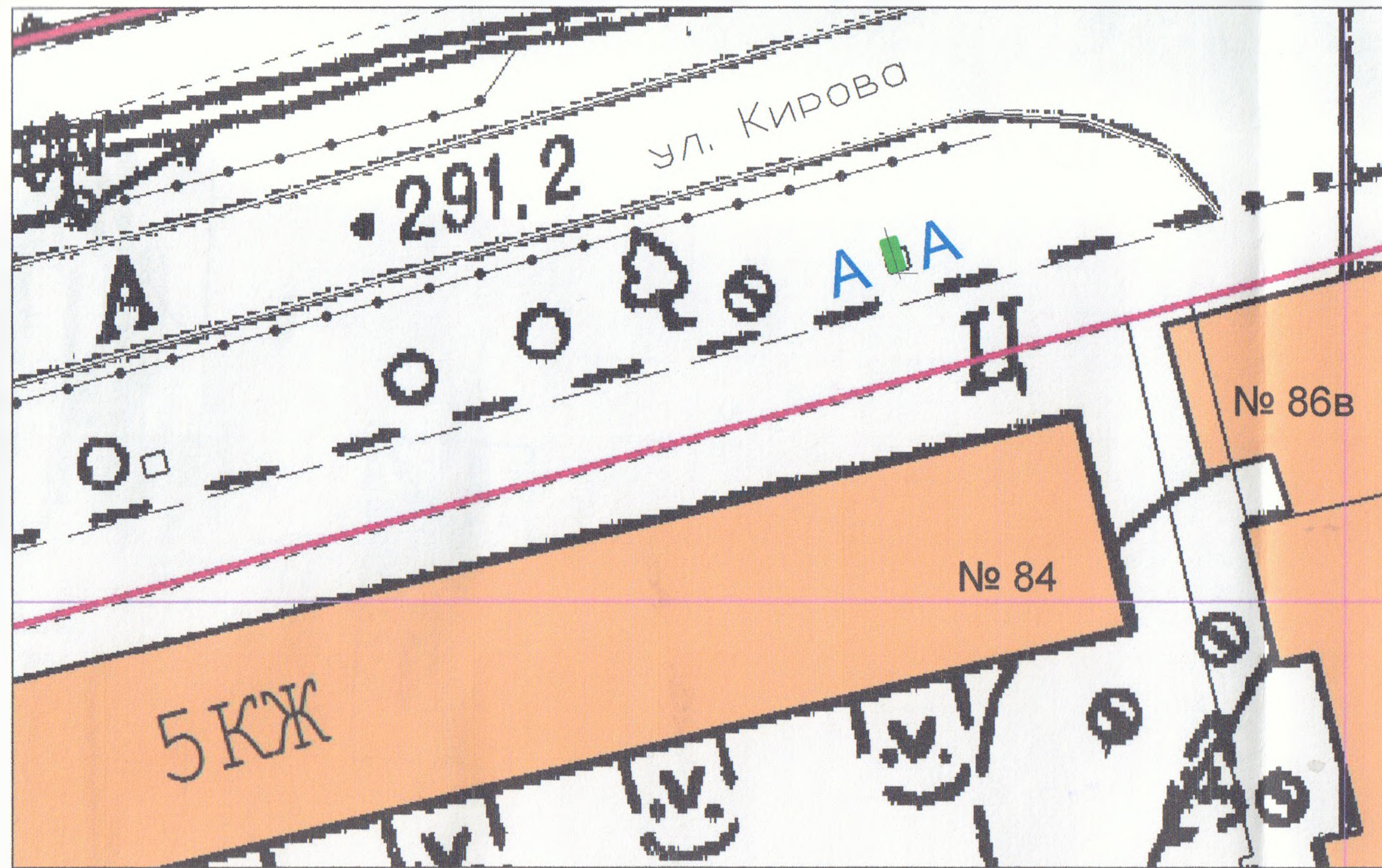
-  - рекламные конструкции проектируемые среднего формата (не более 10 кв.м)
-  - рекламные конструкции среднего формата (не более 10 кв.м) существующие
-  - рекламные конструкции на фасадах зданий существующие
- СП-99** - шифр и порядковый номер рекламной конструкции
-  - граница земельного участка улично-дорожной сети
-  - земельный участок, внесенный в ГКН

Примечания:

1. Схема выполнена на топографической съемке, выполненной ООО "Геоинформ" в 2013 г.
- \* Размеры рекомендуемые, необходимо уточнение на месте.

Взам. инв. №  
Подп. и дата  
Инв. № подл.

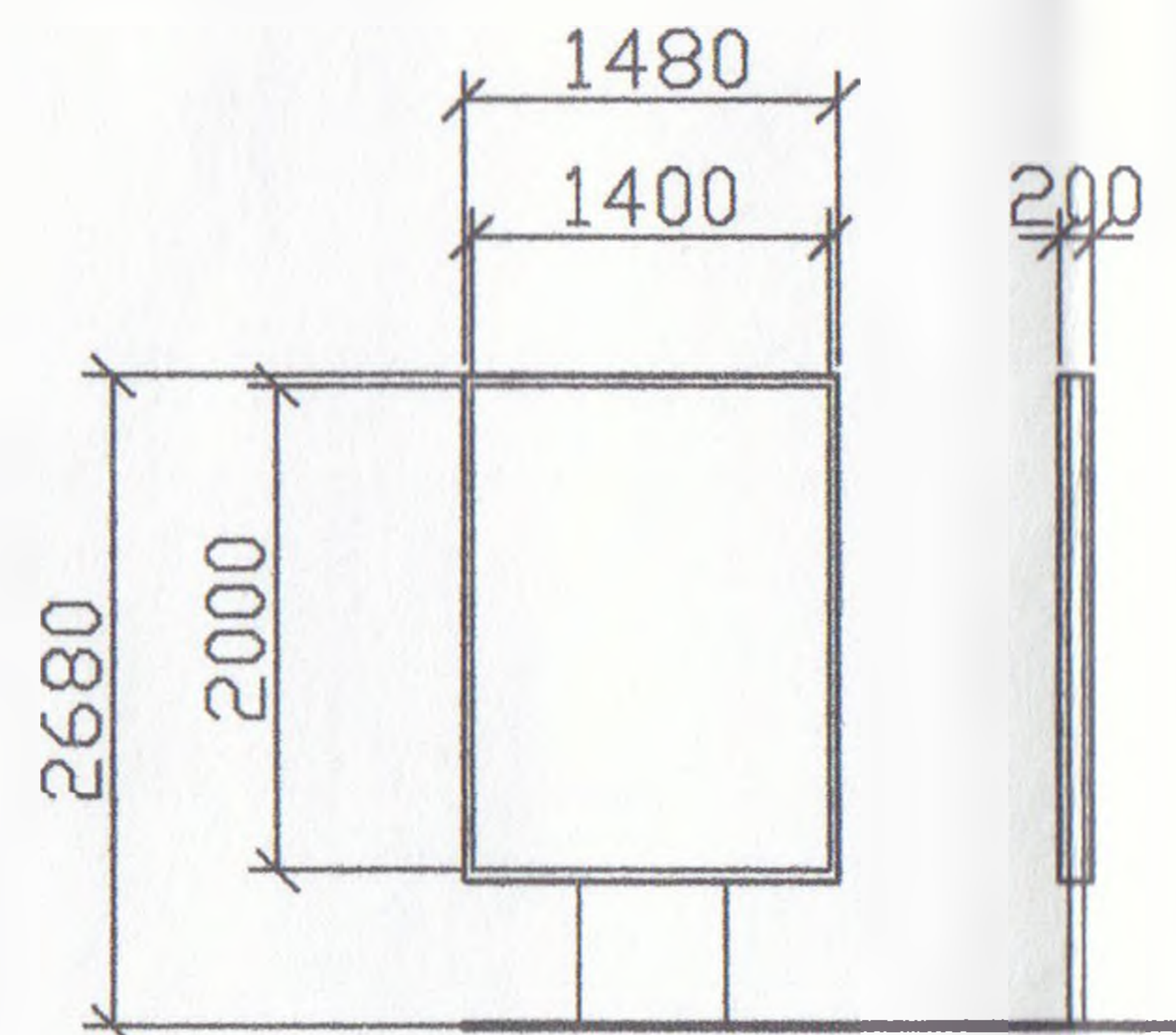
						Схема размещения рекламных конструкций на территории Усть-Кутского муниципального образования			
Изм	Кол	Лист	№ док	Подпись	Дата	Иркутская обл., г. Усть-Кут, от здания по ул. Кирова, 80 до здания по ул. Кирова, 88	Стадия	Лист	Листов
				<i>Тимоховская</i>	23.10.19		Р.ч.	13	
				Выполнил	Тарасова		<i>Тарасова</i>	23.10.19	
						М 1:1000	Отдел архитектуры и градостроительства Комитета архитектуры, градостроительства и капитального строительства Администрации УКО		



Условные обозначения:



- размещение РК, с отображением количества информационных полей



Характеристики РК:

- ситилайт (проект.)
- инф. поле 1,4м\*2м, 2-х сторонний
- общая площадь инф. поля=5,6 кв.м
- отдельно стоящая конструкция
- скролер, 2-х гранный
- размером: 2680\*1480\*200, на одной опоре высотой 600 мм
- конструкция оснащена клееным стеклом 10 мм
- по периметру РК и опорной стойки металлическая облицовка
- основной цвет - серый
- подсветка внутренняя

Примечание:

1. Схема выполнена на топографической съемке, выполненной в 1987 г. М 1:2000



Изм	Кол	Лист	Индок	Подпись	Дата	Схема размещения рекламных конструкций на территории Усть-Кутского муниципального образования			
						Альбом карт рекламных конструкций с фотоматериалами. Схема размещения рекламной конструкции №99			
Руководитель	Тимоховская			<i>Тимоховская</i>	23.10.19	Иркутская обл., г. Усть-Кут, в 8,55 м на север от жилого дома по ул. Кирова, 84	Стация	Лист	Листов
ГИП							Р.ч.	99	
Н.контр.									
Выполнил	Тарасова			<i>Тарасова</i>	23.10.19				
						М 1:500			
							Отдел архитектуры и градостроительства Комитета архитектуры, градостроительства и капитального строительства Администрации УКМО		



Прошито и пронумеровано

*Юсми* ( *8* ) лист *06*

Консультант по ведению информационной системы обеспечения градостроительной деятельности отдела архитектуры и градостроительства Комитета архитектуры, градостроительства и капитального строительства Администрации УКМО

*Е. А. Тарасова* Тарасова Е.А.

