

ПРОЕКТ МЕЖЕВАНИЯ ТЕРРИТОРИИ**1. Перечень и сведения о площади образуемых земельных участков, в том числе возможные способы их образования**

Настоящим проектом межевания территории предусматривается размещение линейного объекта «Строительство площадок под узлы запорной арматуры и узлы приема очистных устройств на линейном объекте «Трубопроводная система транспорта продуктов переработки природного и попутного нефтяного газа Ярактинского НГКМ, Марковского НГКМ до г. Усть-Кут. Этапы 1, 2» (Участок 1)» на земельных участках общей площадью 2,8335 га.

Земельные участки площадью 2,8335 га подлежат образованию в соответствии с таблицей 1.

Таблица 1. – Перечень и сведения о площади образуемых земельных участков

Условный номер земельного участка	Площадь, кв. м	Возможные способы образования земельных участков	
		Способы образования (для частей земельного участка – цель образования)	Исходные земли и (или) земельные участки (условный номер и (или) кадастровый номер)
38:18:000000:1820:3У1	5115	Образование земельного участка путем раздела земельного участка с кадастровым номером 38:18:000000:1820	38:18:000000:1820
38:18:000000:727:3У1	3737	Образование земельного участка путем раздела земельного участка с кадастровым номером 38:18:000000:727	38:18:000000:727
38:18:000000:729:3У1	5364	Образование земельного участка путем раздела земельного участка с кадастровым номером 38:18:000000:729	38:18:000000:729
38:18:000009:2264:3У1	3437	Образование земельного участка путем раздела земельного участка с кадастровым номером 38:18:000009:2264	38:18:000009:2264
38:18:000000:764:3У1	3450	Образование земельного участка путем раздела земельного участка с кадастровым номером 38:18:000000:764	38:18:000000:764
38:18:000000:642:3У1	3766	Образование земельного участка путем раздела земельного участка с кадастровым номером 38:18:000000:642	38:18:000000:642
38:18:000000:777:3У1	3466	Образование земельного участка	38:18:000000:777

Условный номер земельного участка	Площадь, кв. м	Возможные способы образования земельных участков	
		Способы образования (для частей земельного участка – цель образования)	Исходные земли и (или) земельные участки (условный номер и (или) кадастровый номер)
		путем раздела земельного участка с кадастровым номером 38:18:000000:777	

2. Перечень и сведения о площади образуемых земельных участков, которые будут отнесены к территориям общего пользования или имуществу общего пользования, в том числе в отношении которых предполагаются резервирование и (или) изъятие для государственных или муниципальных нужд

Образование земельных участков, которые будут отнесены к территориям общего пользования или имуществу общего пользования, в рамках настоящего проекта не предусмотрено.

Резервирование и (или) изъятие земельных участков для государственных или муниципальных нужд настоящим проектом не предусмотрено.

3. Вид разрешенного использования образуемых земельных участков

На образуемые земельные участки из земель лесного фонда будет установлен вид разрешенного использования в соответствии со статьей 25 Лесного кодекса Российской Федерации (таблица 2).

Таблица 2. – Вид разрешенного использования образуемых земельных участков

Порядковый номер образуемого ЗУ ¹	Условный номер земельного участка	Площадь, кв. м	Категория земель исходного / образуемого ЗУ	Разрешенное использование образуемого ЗУ
1	38:18:000000:1820:ЗУ1	5115	Земли лесного фонда	Для строительства, реконструкции, эксплуатации линейных объектов
2	38:18:000000:727:ЗУ1	3737	Земли лесного фонда	Для строительства, реконструкции, эксплуатации линейных объектов
3	38:18:000000:729:ЗУ1	5364	Земли лесного фонда	Для строительства, реконструкции, эксплуатации линейных объектов
4	38:18:000009:2264:ЗУ1	3437	Земли лесного фонда	Для строительства, реконструкции, эксплуатации линейных объектов
5	38:18:000000:764:ЗУ1	3450	Земли лесного фонда	Для строительства, реконструкции, эксплуатации линейных объектов
6	38:18:000000:642:ЗУ1	3766	Земли лесного фонда	Для строительства, реконструкции, эксплуатации линейных объектов
7	38:18:000000:777:ЗУ1	3466	Земли лесного фонда	Для строительства, реконструкции, эксплуатации линейных объектов

4. Характеристики лесного участка

4.1. Местоположение проектируемого лесного участка

Для проектируемого лесного участка устанавливается местоположение:

¹ В соответствии с «Ведомостью образуемых, изменяемых и существующих земельных участков», приведённой на чертеже межевания лесного участка.

Российская Федерация, Иркутская область, муниципальное образование «Усть-Кутский район», Усть-Кутское лесничество, Марковское участковое лесничество, Марковская дача, защитные леса, квартал № 193 (в. 5ч, 8ч); эксплуатационные леса, квартал № 141 (в. 9ч), квартал № 410 (в. 4ч, 5ч); Борисовское участковое лесничество, Борисовская дача, защитные леса, квартал № 261 (в. 1ч, 4ч, 6ч); эксплуатационные леса, квартал № 275 (в. 45ч); Осетровское участковое лесничество, Осетровская дача, защитные леса, квартал № 235 (в. 18ч), эксплуатационные леса, кварталы №№ 197 (в. 19ч), 198 (в. 8ч).

Категория земель: земли лесного фонда

Площадь проектируемого лесного участка 2,8335 га

Границы лесного участка указаны на чертежах проекта межевания территории и чертежах обоснования проекта межевания территории.

4.2. Целевое назначение лесов

С учетом целевого назначения и правового режима лесов, установленного лесным законодательством Российской Федерации, лесохозяйственным регламентом Усть-Кутского лесничества предусмотрены следующие ограничения в использовании лесов:

1. Защитные леса:

- 1.1. Ценные леса (запретные полосы, расположенные вдоль водных объектов);
- 1.2. Ценные леса (нерестоохранные полосы лесов);
- 1.3. Ценные леса (орехово-промысловые зоны);

2. Эксплуатационные леса.

4.3. Виды разрешенного использования лесов на проектируемом лесном участке

Лесохозяйственным регламентом Усть-Кутского лесничества (лесопарка) в проектируемом лесном участке установлены следующие виды разрешенного использования лесов:

1) Ценные леса (запретные полосы, расположенные вдоль водных объектов):

1. Заготовка древесины;
2. Заготовка и сбор недревесных лесных ресурсов;
3. Заготовка пищевых лесных ресурсов и сбор лекарственных растений;
4. Осуществления видов деятельности в сфере охотничьего хозяйства;
5. Ведение сельского хозяйства;
6. Осуществление научно-исследовательской деятельности, образовательной деятельности;
7. Осуществление рекреационной деятельности;
8. Выращивание лесных плодовых, ягодных, декоративных растений, лекарственных растений;
9. Выполнение работ по геологическому изучению недр, разработка месторождений полезных ископаемых;
10. Строительство и эксплуатация водохранилищ и иных искусственных водных объектов, а также гидротехнических сооружений и специализированных портов;
11. Строительство, реконструкция, эксплуатация линейных объектов;
12. Осуществление религиозной деятельности;
13. Выращивание посадочного материала лесных насаждений;

2) Ценные леса (нерестоохранные полосы лесов):

1. Заготовка древесины;
2. Заготовка и сбор недревесных лесных ресурсов;
3. Заготовка пищевых лесных ресурсов и сбор лекарственных растений;
4. Осуществления видов деятельности в сфере охотничьего хозяйства;
5. Ведение сельского хозяйства;

6. Осуществление научно-исследовательской деятельности, образовательной деятельности;

7. Осуществление рекреационной деятельности;

8. Выращивание лесных плодовых, ягодных, декоративных растений, лекарственных растений;

9. Выполнение работ по геологическому изучению недр, разработка месторождений полезных ископаемых;

10. Строительство и эксплуатация водохранилищ и иных искусственных водных объектов, а также гидротехнических сооружений и специализированных портов;

11. Строительство, реконструкция, эксплуатация линейных объектов;

12. Осуществление религиозной деятельности;

13. Выращивание посадочного материала лесных насаждений;

3) Ценные леса (орехово-промысловые зоны):

1. Заготовка древесины;

2. Заготовка и сбор недревесных лесных ресурсов;

3. Заготовка пищевых лесных ресурсов и сбор лекарственных растений;

4. Осуществления видов деятельности в сфере охотничьего хозяйства;

5. Ведение сельского хозяйства;

6. Осуществление научно-исследовательской деятельности, образовательной деятельности;

7. Осуществление рекреационной деятельности;

8. Выполнение работ по геологическому изучению недр, разработка месторождений полезных ископаемых;

9. Строительство и эксплуатация водохранилищ и иных искусственных водных объектов, а также гидротехнических сооружений и специализированных портов;

10. Строительство, реконструкция, эксплуатация линейных объектов;

11. Переработка древесины и иных лесных ресурсов;

12. Осуществление религиозной деятельности;

13. Выращивание посадочного материала лесных насаждений;

4) Эксплуатационные леса:

1. Заготовка древесины;

2. Заготовка живицы;

3. Заготовка и сбор недревесных лесных ресурсов;

4. Заготовка пищевых лесных ресурсов и сбор лекарственных растений;

5. Осуществления видов деятельности в сфере охотничьего хозяйства;

6. Ведение сельского хозяйства;

7. Осуществление научно-исследовательской деятельности, образовательной деятельности;

8. Осуществление рекреационной деятельности;

9. Создание лесных плантаций и их эксплуатация;

10. Выращивание лесных плодовых, ягодных, декоративных растений, лекарственных растений;

11. Выполнение работ по геологическому изучению недр, разработка месторождений полезных ископаемых;

12. Строительство и эксплуатация водохранилищ и иных искусственных водных объектов, а также гидротехнических сооружений и специализированных портов;

13. Строительство, реконструкция, эксплуатация линейных объектов;

14. Переработка древесины и иных лесных ресурсов;

15. Осуществление религиозной деятельности;

16. Выращивание посадочного материала лесных насаждений;

17. Иные виды, определенные в соответствии с частью 2 статьи 6 ЛК РФ.

4.4. Количественные и качественные характеристики проектируемого лесного участка

Количественные и качественные характеристики проектируемого лесного участка составлены на основании данных государственного лесного реестра² Усть-Кутского лесничества.

Таблица 3. – Распределение земель

Общая площадь – всего	В том числе									
	лесные земли					нелесные земли				
	покрытых лесом	лесные культуры	лесные питомники, плантации	не покрытых лесом	итого	дороги	просеки	болота	другие	итого
1	2	3	4	5	6	7	8	9	10	11
2.8335	2.3077	-	-	0.5258	2.8335	-	-	-	-	-

² Заверенные лесничеством копии выписок из государственного лесного реестра, с учетом текущих изменений, на основании которых осуществляется подготовка проектной документации лесного участка, являются обязательным приложением к проектной документации.

1	2	3	4	5	6	7	8	9	10	11	12	13	14	15	16	17	18	19	20	21	22		
Участковое лесничество	Дача/Технический участок (уточнить)	Целевое назначение лесов	Категория защитных лесов	Район товаризации *	Лесорастительный район	Разряд такс	Крутизна склона (при склоне выше 20°)	№ квартала	№ выдела	Площадь, га	Категория земель	Ярус	Коэффициент состава	Элемент леса	Возраст	Высота *	Диаметр *	Бонитет	Класс товарности *	Полнота	Запас на 1 га		
Борисовское	Борисовская					5		275	45	0.3450	лесные	1	3	К	85			5А		0,4	40		
													3	Е	85								
													2	Л	85								
													2	К	200								
														Е									
Итого по эксплуатационным лесам:										1.7695													
Всего на лесном участке:										2.8335													

Таблица 5. – Средние таксационные показатели насаждений проектируемого лесного участка

Целевое назначение лесов	Хозяйство, преобладающая порода	Состав насаждений	Возраст	Бонитет	Полнота	Средний запас древесины (куб. м/га)		
						средневозрастные	приспевающие	спелые и перестойные
1	2	3	4	5	6	7	8	9
Защитные леса	Хвойное, С	2.9С, 1.8Л, 0.1К, 3.5Б, 1.7ОС	18	3	0.8	0	0	0
	Хвойное, Л	4.1Л, 0.9С, 0.2Е, 0.1К, 4.7Б	75	3	0.9	222	0	0
	Хвойное, К	3.0К, 2.0С, 1.0Л, 4.0Б	55	4	0.6	0	0	0
	Итого хвойных:	3.3Л, 1.5С, 0.2К, 0.1Е, 4.4Б, 0.5ОС	39	3	0.8	222	0	0
Итого по защитным лесам:		3.3Л, 1.5С, 0.2К, 0.1Е, 4.4Б, 0.5ОС	39	3	0.8	222	0	0
Эксплуатационные леса	Хвойное, С	5.3С, 0.9Л, 2.8Б, 1.0ОС	71	3	0.8	220	0	282
	Хвойное, К	5.0К, 3.0Е, 2.0Л	85	6	0.4	40	0	0
	Итого хвойных:	4.8С, 1.0Л, 0.5К, 0.3Е, 2.5Б, 0.9ОС	76	4	0.7	146	0	282
	Мяголиственное, ОС	5.0ОС, 2.0Б, 3.0С	35	3	0.8	120	0	0
	Итого мягколиственных:	5.0ОС, 2.0Б, 3.0С,	35	3	0.8	120	0	0
Итого по эксплуатационным лесам:		4.4С, 0.8Л, 0.4К, 0.2Е, 2.4Б, 1.8ОС	66	4	0.7	139	0	282
Все леса	Хвойное, С	4.8С, 1.1Л, 3.0Б, 1.1ОС	43	3	0.8	220	0	282
	Хвойное, Л	4.1Л, 0.9С, 0.2Е, 0.1К, 4.7Б	75	3	0.9	222	0	0
	Хвойное, К	4.8К, 2.7Е, 1.9Л, 0.2С, 0.4Б	83	5	0.4	40	0	0
	Итого хвойных:	3.2С, 2.1Л, 0.3К, 0.2Е, 3.5Б, 0.7ОС	56	4	0.7	169	0	282
	Мяголиственное, ОС	5.0ОС, 2.0Б, 3.0С	35	3	0.8	120	0	0
	Итого мягколиственных:	3.0С, 5.0ОС, 2.0Б	35	3	0.8	120	0	0
Итого по всем лесам:		3.1С, 1.9Л, 0.3К, 0.2Е, 3.2Б, 1.3ОС	53	4	0.8	159	0	282

4.5. Сведения о наличии на проектируемом лесном участке особо защитных участков лесов, особо охраняемых природных территорий, зон с особыми условиями использования территорий³

Согласно данным государственного лесного реестра на проектируемом лесном участке отсутствуют особо защитные участки лесов (ОЗУ), особо охраняемые природные территории (ООПТ).

Таблица 6. – Сведения о наличии на проектируемом лесном участке зон с особыми условиями использования территорий

³ В случае отсутствия сведений о наличии на проектируемом лесном участке особо защитных участков лесов, особо охраняемых природных территорий, зон с особыми условиями использования территорий таблица не заполняется, ставится прочерк.

№ п/п	Наименование участкового лесничества/урочища (при наличии)	Номер квартала	Номер выдела	Виды ОЗУ, наименование ООПТ, виды зон с особыми условиями использования территорий	Общая площадь, га
1	2	3	4	5	6
1	-	-	-	-	-

4.6. Сведения об обременениях проектируемого лесного участка

Таблица 7. – Сведения об обременениях проектируемого лесного участка

№ п/п	Местоположение (лесничество, уч. лесничество, дача / технический участок кв., выд.)	Наименование юр. лица, местонахождение (адрес)	Вид права пользования лесным участком (аренда, постоянное бессрочное пользование, безвозмездное пользование)	Основания пользования лесным участком	Срок пользования лесным участком	Вид использования лесного участка
1	2	3	4	5	6	7
1	Усть-Кутское лесничество, Марковское участковое лесничество, Марковская дача, квартал № 141 (в. 9ч)	ООО «Транс-Сибирская лесная группа»	аренда	Договор аренды 8/8 от 16.09.2008 г.	49 лет (по 15.12.2054)	Заготовка древесины
2	Усть-Кутское лесничество, Марковское участковое лесничество, Марковская дача, квартал № 410 (в. 4ч, 5ч)	ООО «Лес Сибири»	аренда	Договор аренды 91-599/14 от 30.10.2014 г.	49 лет (по 25.11.2063)	Заготовка древесины

4.7. Сведения об ограничениях использования лесов

С учетом целевого назначения и правового режима лесов, установленного лесным законодательством Российской Федерации, лесохозяйственным регламентом Усть-Кутского лесничества предусмотрены следующие ограничения в использовании лесов:

1. По виду целевого назначения лесов:

В эксплуатационных лесах:

Ограничения на виды использования лесов отсутствуют – ЛК РФ, ст. 108, ч. 2.

В защитных лесах:

Сплошные рубки осуществляются в случаях:

а) если выборочные рубки не обеспечивают замену лесных насаждений, утрачивающих свои средообразующие, водоохраные, санитарно-гигиенические, оздоровительные и иные полезные функции, на лесные насаждения, обеспечивающие сохранение целевого назначения защитных лесов и выполняемых ими полезных функций;

б) если строительство, реконструкция, эксплуатация объектов, не связанных с созданием лесной инфраструктуры, не запрещены или не ограничены в соответствии с законодательством Российской Федерации – ЛК РФ, ст. 17, ч. 4. При этом для строительства, реконструкции, эксплуатации линейных объектов допускаются сплошные рубки для создания просек шириной, определенной в соответствии с требованиями соответствующих нормативных правовых актов – Особенности*, п. 35.

Запрещается:

Создание лесоперерабатывающей инфраструктуры – ЛК РФ, ст. 14, ч. 2;

Использование лесов в целях создания лесных плантаций не допускается – Особенности, п. 30.

В ценных лесах:

Запрещается проведение сплошных рубок лесных насаждений, за исключением случаев, предусмотренных частью 4 статьи 17, частью 5.1 статьи 21 ЛК РФ – ЛК РФ, ст. 106, ч. 1.

Запрещается размещение объектов капитального строительства, за исключением линейных объектов и гидротехнических сооружений – ЛК РФ, ст. 106, ч. 2.

Площадь участка сплошной рубки, включая сплошные рубки реконструкции, не должна превышать 5 га при ширине лесосеки не более 100 метров, при протяженности ее равной не более одной трети участка (по ширине и длине), выполняющего определенные целевые функции или примыкающего к непокрытым лесной растительностью землям, а также к планируемым на ближайшие 5 лет вырубкам. В горных условиях и в равнинных лесах на склонах крутизной свыше 6° предельная площадь лесосеки составляет не более 3,0 га – ЛК РФ, ст. 106, ч. 1; Особенности, п. 19.

В запретных полосах лесов, расположенных вдоль водных объектов:

Запрещается размещение объектов капитального строительства, за исключением линейных объектов, гидротехнических сооружений и объектов, связанных с выполнением работ по геологическому изучению и разработкой месторождений углеводородного сырья – ЛК РФ, ст. 106, ч. 3.

В нерестоохраненных полосах лесов:

Запрещается проведение сплошных рубок лесных насаждений, за исключением случаев, предусмотренных частью 4 статьи 17, частью 5.1 статьи 21 ЛК РФ.

Выборочные рубки лесных насаждений ведутся очень слабой, слабой и умеренной интенсивности, за исключением санитарных рубок, интенсивность которых для вырубки погибших, поврежденных и малоценных насаждений может достигать очень высокой интенсивности, устанавливаемой Правилами заготовки древесины – Особенности, п. 26.

Запрещается размещение объектов капитального строительства, за исключением линейных объектов и гидротехнических сооружений – ЛК РФ, ст. 106, ч. 2.

В орехово-промысловых зонах:

Выборочные рубки лесных насаждений ведутся очень слабой, слабой и умеренной интенсивности, за исключением санитарных рубок, интенсивность которых для вырубки погибших, поврежденных и малоценных насаждений может достигать очень высокой интенсивности, устанавливаемой Правилами заготовки древесины. Рубки реконструкции не допускаются. Рубки ухода высокой и очень высокой интенсивности могут проводиться при необходимости формирования молодняков – Особенности, п. 26.

2. По виду использования лесов – строительство, реконструкция, эксплуатация линейных объектов:

При использовании лесов в целях строительства, реконструкции и эксплуатации автомобильных и железных дорог не допускается нарушение поверхностного и внутрипочвенного стока вод, затопление или заболачивание лесных участков вдоль дорог, возникновение эрозионных процессов.

При осуществлении строительства, реконструкции и эксплуатации линейных объектов запрещается:

- повреждение лесных насаждений, растительного покрова и почв за пределами предоставленного лесного участка;
- захламливание прилегающих территорий за пределами предоставленного лесного участка строительным и бытовым мусором, отходами древесины, иными видами отходов;
- загрязнение площади предоставленного лесного участка и территории за его пределами химическими и радиоактивными веществами;
- проезд транспортных средств и иных механизмов по произвольным,

неустановленным маршрутам за пределами предоставленного лесного участка.

Не допускается ухудшение санитарного состояния лесов, расположенных на предоставленных гражданам и юридическим лицам лесных участках и лесных участках, прилегающих к ним, при использовании лесов для строительства, реконструкции, эксплуатации линейных объектов – п. 25 Санитарных правил.

3. Ограничения по видам особо защитных участков:

Согласно данным государственного лесного реестра на проектируемом лесном участке отсутствуют особо защитные участки лесов (ОЗУ).

4.8. Объекты лесной инфраструктуры

Таблица 8. – Объекты лесной инфраструктуры

№ п/п	Лесничество	Участковое лесничество/ урочище (при наличии)	Лесной квартал	Лесотаксационный выдел	Наименование объекта	Ед. изм.	Объем
1	2	3	4	5	6	7	8
-	-	-	-	-	-	-	-

4.9. Объекты, не связанные с созданием лесной инфраструктуры

Таблица 9. – Объекты, не связанные с созданием лесной инфраструктуры

№ п/п	Лесничество	Участковое лесничество/урочище (при наличии)	Лесной квартал	Лесотаксационный выдел	Наименование объекта	Ед. изм.	Объем
1	2	3	4	5	6	7	8
-	-	-	-	-	-	-	-

4.10. Вид использования лесов проектируемого лесного участка

Вид использования проектируемого лесного участка, согласно лесохозяйственному регламенту Усть-Кутского лесничества - для строительства, реконструкции и эксплуатации линейных объектов: площадь производственная с покрытиями (Строительство площадок под узлы запорной арматуры и узлы приема очистных устройств на линейном объекте «Трубопроводная система транспорта продуктов переработки природного и попутного нефтяного газа Ярактинского НГКМ, Марковского НГКМ до г. Усть-Кут. Этапы 1, 2» (Участок 1)).

5. Сведения о границах территории, в отношении которой утвержден проект межевания

Таблица 10. – Перечень координат характерных точек границ территории, в отношении которой подготовлен проект межевания территории

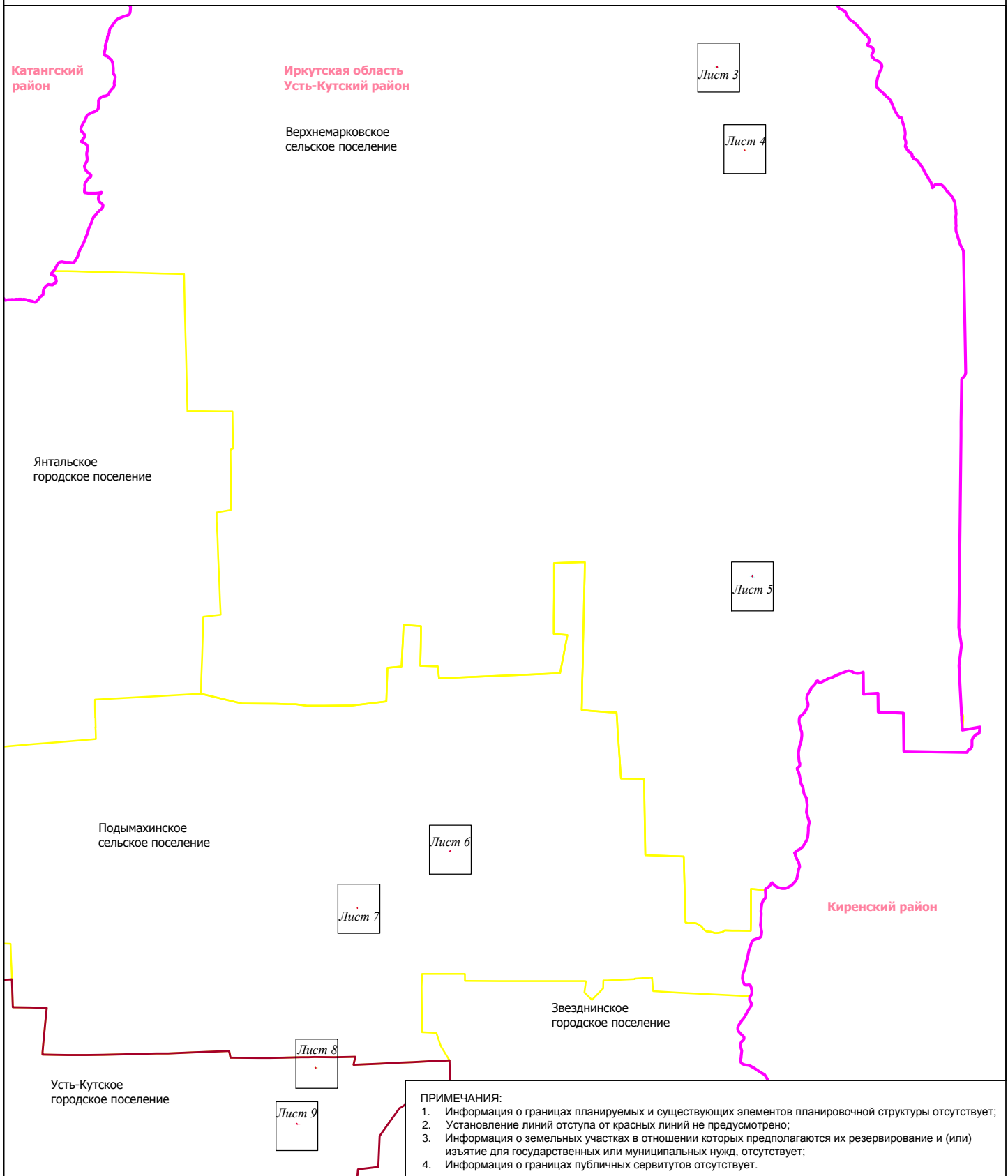
Система координат МСК-38, зона 4			Система координат МСК-38, зона 4		
Номера характерных точек	X	Y	Номера характерных точек	X	Y
1	1010795.32	4297264.05	7	1010749.29	4297165.80
2	1010718.17	4297300.20	1	1010795.32	4297264.05
3	1010713.34	4297289.89	2		
4	1010753.75	4297270.98	8	1001313.95	4300331.24
5	1010708.72	4297176.24	9	1001278.19	4300414.44
6	1010715.87	4297173.49	10	1001241.42	4300398.63

Система координат МСК-38, зона 4		
Номера характерных точек	X	Y
11	1001278.20	4300313.04
12	1001288.38	4300314.85
8	1001313.95	4300331.24
3		
13	952915.95	4301251.87
14	952904.01	4301280.65
15	952781.18	4301229.65
16	952748.39	4301308.54
17	952738.88	4301304.59
18	952783.40	4301196.77
13	952915.95	4301251.87
4		
19	921586.60	4266877.40
20	921566.96	4266894.17
21	921480.72	4266792.92
22	921500.42	4266776.16
19	921586.60	4266877.40
5		
23	915149.29	4256319.40
24	915147.33	4256345.24

Система координат МСК-38, зона 4		
Номера характерных точек	X	Y
25	915014.72	4256335.18
26	915016.69	4256309.28
23	915149.29	4256319.40
6		
27	896944.74	4251542.27
28	896949.42	4251560.97
29	896889.73	4251575.89
30	896906.48	4251642.87
31	896878.13	4251649.99
32	896856.72	4251564.29
27	896944.74	4251542.27
7		
33	890561.55	4249457.27
34	890505.09	4249459.10
35	890507.47	4249532.12
36	890485.03	4249532.85
37	890481.90	4249436.72
38	890560.80	4249434.15
33	890561.55	4249457.27

Проект межевания территории
 Схема расположения листов для чертежа межевания территории

Лист 1 из 10



- ПРИМЕЧАНИЯ:**
1. Информация о границах планируемых и существующих элементов планировочной структуры отсутствует;
 2. Установление линий отступа от красных линий не предусмотрено;
 3. Информация о земельных участках в отношении которых предполагается их резервирование и (или) изъятие для государственных или муниципальных нужд, отсутствует;
 4. Информация о границах публичных сервитутов отсутствует.

Условные обозначения:

- граница муниципального района
- граница городского поселения
- граница сельского поселения

Красные линии:

- красные линии существующие
- красные линии отменяемые
- 1 — характерная точка отменяемых красных линий, номер характерной точки отменяемых красных линий

- красные линии устанавливаемые
- 1 — характерная точка устанавливаемых красных линий, номер характерной точки устанавливаемых красных линий

- Существующие объекты капитального строительства:**
- трубопровод

Образуемые и (или) изменяемые земельные участки:

- земельный участок образуемый
- 13 — поворотная точка образуемого земельного участка, номер поворотной точки образуемого земельного участка
- : 777:3У1 — условный номер образуемого земельного участка
- 1 — порядковый номер образуемого земельного участка

Проект межевания территории
Чертёж межевания территории

Лист 2 из 10

Ведомость площадей образуемых земельных участков

Порядковый номер образуемого ЗУ	Количество контуров	Номер кадастрового квартала/ кадастровый номер исходного ЗУ	Условный номер образуемого ЗУ	Площадь образуемого ЗУ, кв.м.	Категория земель исходного/о образуемого ЗУ	Разрешенное использование образуемого ЗУ	Местоположение образуемого земельного участка	Площадь изменяемого участка, кв.м.	Разрешенное использование исходного/ существующего ЗУ	Вид права/ Правообладатель исходного/ существующего ЗУ	Вид кадастровых работ
1	1	38:18:000000:1820	38:18:000000:1820:ЗУ1	5115	Земли лесного фонда	Для строительства, реконструкции, эксплуатации линейных объектов	Российская Федерация, Иркутская область, муниципальное образование «Усть-Кутский район», Усть-Кутское лесничество, Марковское участковое лесничество, Марковская дача, эксплуатационные леса, квартал № 141 (в. 9ч)	1288662505	Для заготовки древесины	Собственность Российская Федерация / аренда ООО "ИНК"	Образование земельного участка путем раздела земельного участка с кадастровым номером 38:18:000000:1820
2	1	38:18:000000:727	38:18:000000:727:ЗУ1	3737	Земли лесного фонда	Для строительства, реконструкции, эксплуатации линейных объектов	Российская Федерация, Иркутская область, муниципальное образование «Усть-Кутский район», Усть-Кутское лесничество, Марковское участковое лесничество, Марковская дача, защитные леса, квартал № 193 (в. 5ч, 8ч)	300131573	Для ведения лесного хозяйства	Собственность Российская Федерация	Образование земельного участка путем раздела земельного участка с кадастровым номером 38:18:000000:727
3	1	38:18:000000:729	38:18:000000:729:ЗУ1	5364	Земли лесного фонда	Для строительства, реконструкции, эксплуатации линейных объектов	Российская Федерация, Иркутская область, муниципальное образование «Усть-Кутский район», Усть-Кутское лесничество, Марковское участковое лесничество, Марковская дача, эксплуатационные леса, квартал № 410 (в. 4ч, 5ч)	230381662	В целях заготовки древесины	Собственность Российская Федерация	Образование земельного участка путем раздела земельного участка с кадастровым номером 38:18:000000:729
4	1	38:18:000009:2264	38:18:000009:2264:ЗУ1	3437	Земли лесного фонда	Для строительства, реконструкции, эксплуатации линейных объектов	Российская Федерация, Иркутская область, муниципальное образование «Усть-Кутский район», Усть-Кутское лесничество, Борисовское участковое лесничество, Борисовская дача, защитные леса, квартал № 261 (в. 1ч, 4ч, 6ч)	80506920	Для размещения объектов лесного фонда	Собственность Российская Федерация	Образование земельного участка путем раздела земельного участка с кадастровым номером 38:18:000009:2264
5	1	38:18:000000:764	38:18:000000:764:ЗУ1	3450	Земли лесного фонда	Для строительства, реконструкции, эксплуатации линейных объектов	Российская Федерация, Иркутская область, муниципальное образование «Усть-Кутский район», Усть-Кутское лесничество, Осетровское участковое лесничество, Борисовская дача, эксплуатационные леса, квартал № 275 (в. 45ч)	217581637	Для прочих объектов лесного хозяйства	Собственность Российская Федерация	Образование земельного участка путем раздела земельного участка с кадастровым номером 38:18:000000:764
6	1	38:18:000000:642	38:18:000000:642:ЗУ1	3766	Земли лесного фонда	Для строительства, реконструкции, эксплуатации линейных объектов	Российская Федерация, Иркутская область, муниципальное образование «Усть-Кутский район», Усть-Кутское лесничество, Осетровское участковое лесничество, Осетровская дача, эксплуатационные леса, кварталы №№ 197 (в. 19ч), 198 (в. 8ч)	305901331	Для размещения объектов лесного фонда	Собственность Российская Федерация	Образование земельного участка путем раздела земельного участка с кадастровым номером 38:18:000000:642
7	1	38:18:000000:777	38:18:000000:777:ЗУ1	3466	Земли лесного фонда	Для строительства, реконструкции, эксплуатации линейных объектов	Российская Федерация, Иркутская область, муниципальное образование «Усть-Кутский район», Усть-Кутское лесничество, Осетровское участковое лесничество, Осетровская дача, защитные леса, квартал № 235 (в. 18ч)	544738245	Для размещения объектов лесного фонда	Собственность Российская Федерация	Образование земельного участка путем раздела земельного участка с кадастровым номером 38:18:000000:777

Условные обозначения:

— граница муниципального района
— граница городского поселения
— граница сельского поселения

Красные линии:

— красные линии существующие

— красные линии отменяемые

● I

характерная точка отменяемых красных линий, номер характерной точки отменяемых красных линий

— красные линии устанавливаемые

● 1

характерная точка устанавливаемых красных линий, номер характерной точки устанавливаемых красных линий

— Существующие объекты капитального строительства:

— трубопровод

Образуемые и (или) изменяемые земельные участки:

— земельный участок образуемый

● 13

поворотная точка образуемого земельного участка, номер поворотной точки образуемого земельного участка

:777:ЗУ1

условный номер образуемого земельного участка

1

порядковый номер образуемого земельного участка

Проект межевания территории
Чертёж межевания территории

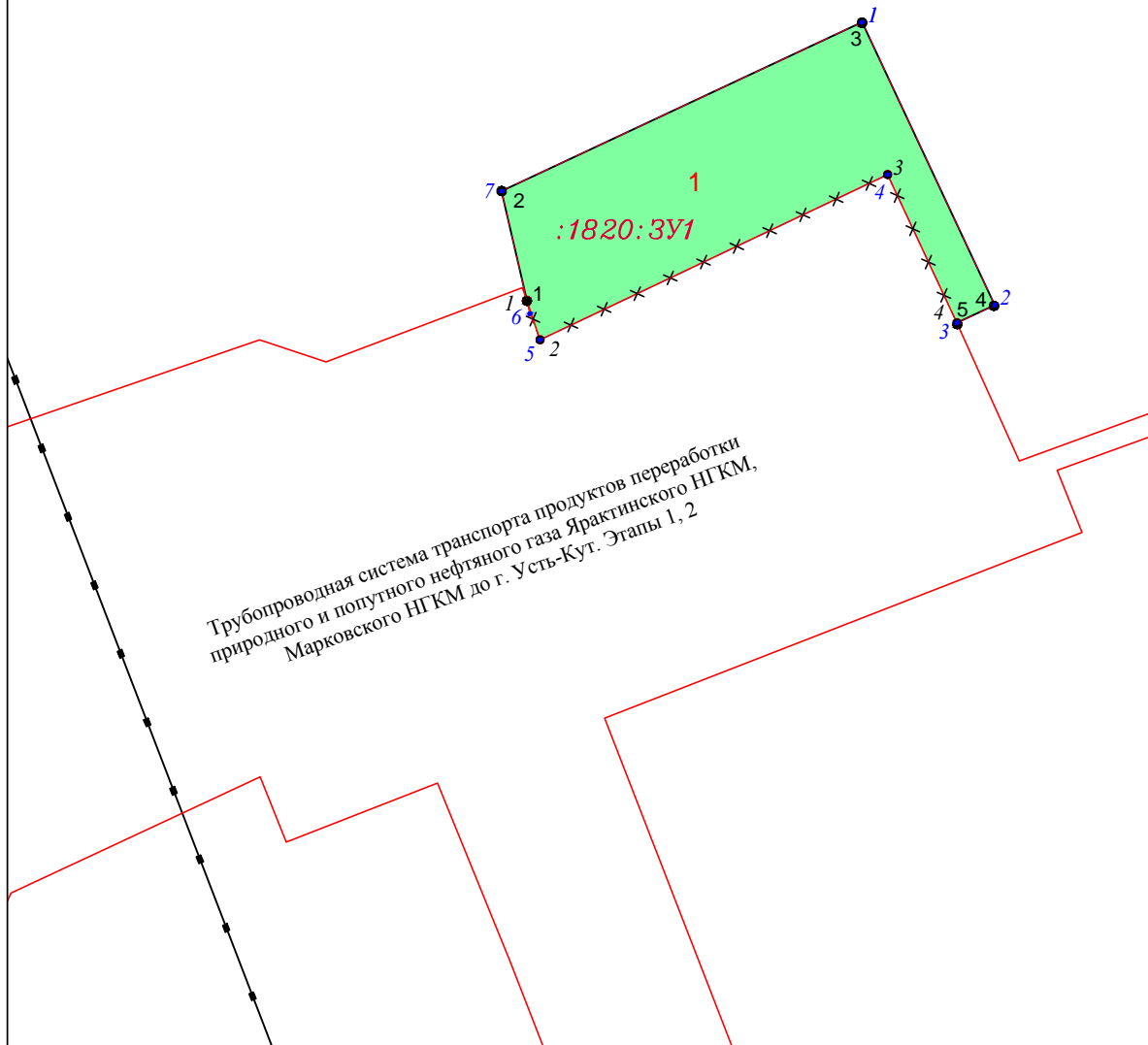
М 1:2000

Лист 3 из 10

Иркутская область
Усть-Кутский район

Верхнемарковское
сельское поселение

Усть-Кутское лесничество
Марковское участковое лесничество
Марковская дача



Трубопроводная система транспорта продуктов переработки
природного и попутного нефтяного газа Ярактинского НГКМ,
Марковского НГКМ до г. Усть-Кут. Этапы 1, 2

Условные обозначения:

— граница муниципального района
— граница городского поселения
— граница сельского поселения

Красные линии:

— красные линии существующие
x x x x x x красные линии отменяемые

• 1

характерная точка отменяемых красных линий, номер характерной точки отменяемых красных линий

— красные линии устанавливаемые

• 1

характерная точка устанавливаемых красных линий, номер характерной точки устанавливаемых красных линий

Существующие объекты капитального строительства:

— трубопровод

Образуемые и (или) изменяемые земельные участки:

— земельный участок образуемый
• 13 поворотная точка образуемого земельного участка, номер поворотной точки образуемого земельного участка

:777:3У1

условный номер образуемого земельного участка

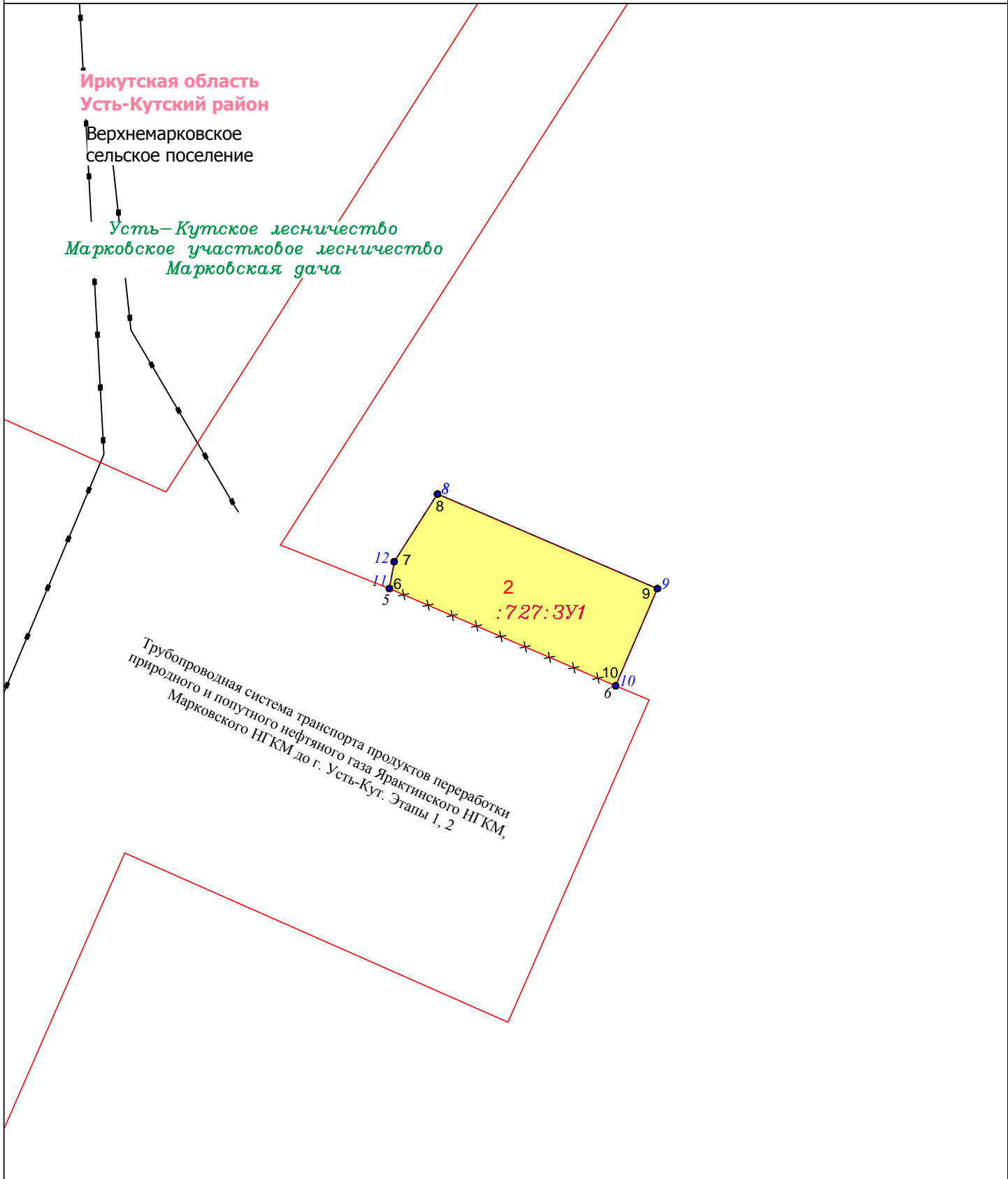
1

порядковый номер образуемого земельного участка

Проект межевания территории
Чертёж межевания территории

М 1:2000

Лист 4 из 10



Условные обозначения:

- граница муниципального района
- граница городского поселения
- граница сельского поселения

Красные линии:

- красные линии существующие
- красные линии отменяемые
- 1 характерная точка отменяемых красных линий, номер характерной точки отменяемых красных линий

- красные линии устанавливаемые
- 1 характерная точка устанавливаемых красных линий, номер характерной точки устанавливаемых красных линий

- Существующие объекты капитального строительства:
- трубопровод

Образуемые и (или) изменяемые земельные участки:

- земельный участок образуемый
- 13 поворотная точка образуемого земельного участка, номер поворотной точки образуемого земельного участка
- :777:3У1 условный номер образуемого земельного участка
- 1 порядковый номер образуемого земельного участка

Проект межевания территории
Чертёж межевания территории

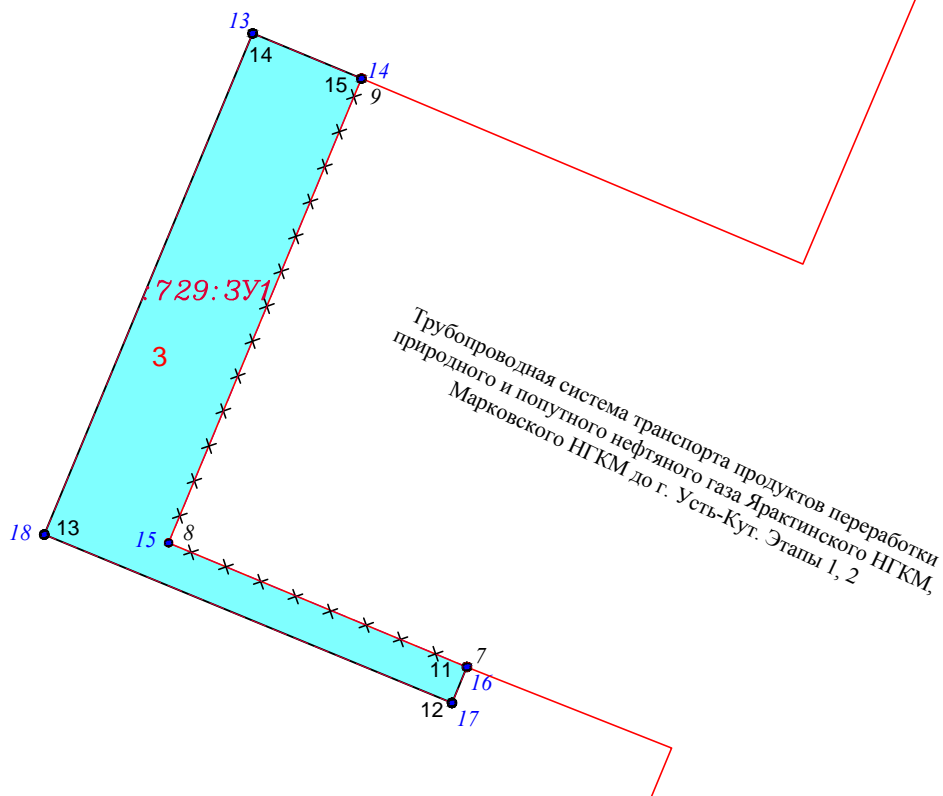
М 1:2000

Лист 5 из 10

Иркутская область
Усть-Кутский район

Верхнемарковское
сельское поселение

Усть-Кутское лесничество
Марковское участковое лесничество
Марковская дача



Условные обозначения:

— граница муниципального района
— граница городского поселения
— граница сельского поселения

Красные линии:

— красные линии существующие
— красные линии отменяемые

• 1

характерная точка отменяемых красных линий, номер характерной точки отменяемых красных линий

— красные линии устанавливаемые

• 1

характерная точка устанавливаемых красных линий, номер характерной точки устанавливаемых красных линий

Существующие объекты капитального строительства:

— трубопровод

Образуемые и (или) изменяемые земельные участки:

— земельный участок образуемый

• 13

поворотная точка образуемого земельного участка, номер поворотной точки образуемого земельного участка

:777:3У1

условный номер образуемого земельного участка

1

порядковый номер образуемого земельного участка

Проект межевания территории
Чертёж межевания территории

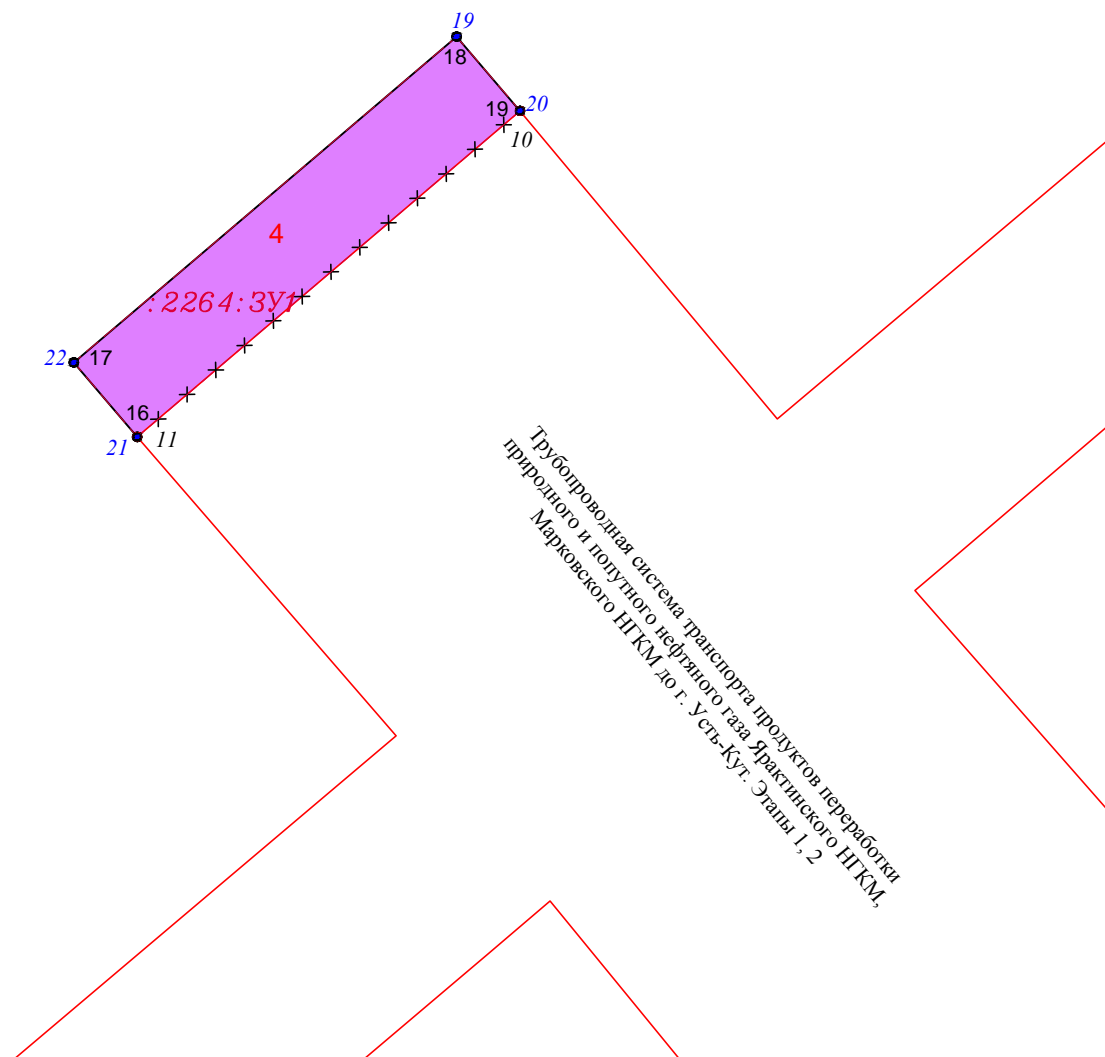
М 1:2000

Лист 6 из 10

Иркутская область
Усть-Кутский район

Подымахинское
сельское поселение

Усть-Кутское лесничество
Борисовское участковое лесничество
Борисовская дача



Условные обозначения:

- граница муниципального района
- граница городского поселения
- граница сельского поселения

Красные линии:

- красные линии существующие
- красные линии отменяемые
- характеристическая точка отменяемых красных линий, номер характеристической точки отменяемых красных линий

- красные линии устанавливаемые
- характеристическая точка устанавливаемых красных линий, номер характеристической точки устанавливаемых красных линий

Существующие объекты капитального строительства:

- трубопровод

Образуемые и (или) изменяемые земельные участки:

- земельный участок образуемый
- поворотная точка образуемого земельного участка, номер поворотной точки образуемого земельного участка
- условный номер образуемого земельного участка
- порядковый номер образуемого земельного участка

Проект межевания территории
Чертёж межевания территории


М 1:2000

Лист 7 из 10

Иркутская область
Усть-Кутский район

Подымахинское
сельское поселение

Усть-Кутское лесничество
Борисовское участковое лесничество
Борисовская дача



Условные обозначения:

— граница муниципального района
— граница городского поселения
— граница сельского поселения

Красные линии:

— красные линии существующие
— красные линии отменяемые

• 1

характерная точка отменяемых красных линий, номер характерной точки отменяемых красных линий

— красные линии устанавливаемые

• 1

характерная точка устанавливаемых красных линий, номер характерной точки устанавливаемых красных линий

Существующие объекты капитального строительства:

— трубопровод

Образуемые и (или) изменяемые земельные участки:

— земельный участок образуемый

• 13

поворотная точка образуемого земельного участка, номер поворотной точки образуемого земельного участка

:777:3У1

условный номер образуемого земельного участка

1

порядковый номер образуемого земельного участка

Проект межевания территории
Чертёж межевания территории

М 1:2000

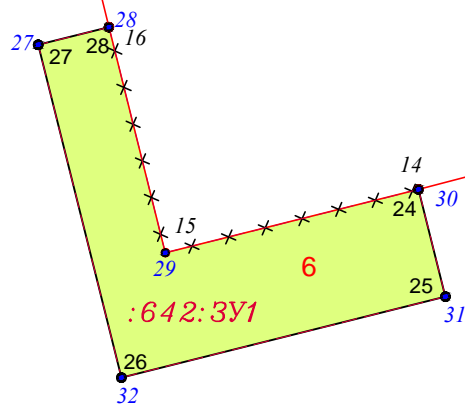
Лист 8 из 10

Иркутская область
Усть-Кутский район

Усть-Кутское
городское поселение

Усть-Кутское лесничество
Осетровское участковое лесничество
Осетровская дача

Трубопроводная система транспорта продуктов переработки
природного и попутного НГКМ до г. Усть-Кут. Этапы 1, 2
Марковского НГКМ



Условные обозначения:

— граница муниципального района
— граница городского поселения
— граница сельского поселения

Красные линии:

— красные линии существующие

— красные линии отменяемые

• 1

характерная точка отменяемых красных
линий, номер характерной точки
отменяемых красных линий

— красные линии устанавливаемые

• 1

характерная точка устанавливаемых
красных линий, номер характерной
точки устанавливаемых красных линий

Существующие объекты капитального строительства:

— трубопровод

Образуемые и (или) изменяемые земельные участки:

— земельный участок образуемый

• 13

поворотная точка образуемого
земельного участка, номер поворотной
точки образуемого земельного участка

:777:3У1

условный номер образуемого
земельного участка

1

порядковый номер образуемого
земельного участка

Проект межевания территории
Чертёж межевания территории

М 1:2000

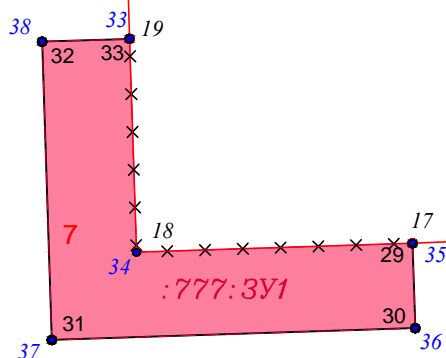
Лист 9 из 10

Иркутская область
Усть-Кутский район

Усть-Кутское
городское поселение

Усть-Кутское лесничество
Осетровское участковое лесничество
Осетровская дача

Трубопроводная система транспорта продуктов переработки
природного и попутного нефтяного газа Ярактинского НГКМ,
Марковского НГКМ до г. Усть-Кут. Этапы 1, 2



Условные обозначения:

— граница муниципального района
— граница городского поселения
— граница сельского поселения

Красные линии:

— красные линии существующие

— красные линии отменяемые

• 1

характерная точка отменяемых красных
линий, номер характерной точки
отменяемых красных линий

— красные линии устанавливаемые

• 1

характерная точка устанавливаемых
красных линий, номер характерной
точки устанавливаемых красных линий

Существующие объекты капитального строительства:

— трубопровод

Образуемые и (или) изменяемые земельные участки:

— земельный участок образуемый

• 13

поворотная точка образуемого
земельного участка, номер поворотной
точки образуемого земельного участка

:777:3У1

условный номер образуемого
земельного участка

1

порядковый номер образуемого
земельного участка

Проект межевания территории
Приложение к чертежу межевания территории

Лист 10 из 10

Каталог координат поворотных точек образуемых земельных участков (Система координат МСК 38, зона 4)		
№	X	Y
1		
1	1010795.32	4297264.05
2	1010718.17	4297300.20
3	1010713.34	4297289.89
4	1010753.75	4297270.98
5	1010708.72	4297176.24
6	1010715.87	4297173.49
7	1010749.29	4297165.80
1	1010795.32	4297264.05
2		
8	1001313.95	4300331.24
9	1001278.19	4300414.44
10	1001241.42	4300398.63
11	1001278.20	4300313.04
12	1001288.38	4300314.85
8	1001313.95	4300331.24
3		
13	952915.95	4301251.87
14	952904.01	4301280.65
15	952781.18	4301229.65
16	952748.39	4301308.54
17	952738.88	4301304.59
18	952783.40	4301196.77
13	952915.95	4301251.87
4		
19	921586.60	4266877.40
20	921566.96	4266894.17
21	921480.72	4266792.92
22	921500.42	4266776.16
19	921586.60	4266877.40
5		
23	915149.29	4256319.40
24	915147.33	4256345.24
25	915014.72	4256335.18
26	915016.69	4256309.28
23	915149.29	4256319.40
6		
27	896944.74	4251542.27
28	896949.42	4251560.97
29	896889.73	4251575.89
30	896906.48	4251642.87
31	896878.13	4251649.99
32	896856.72	4251564.29
27	896944.74	4251542.27
7		
33	890561.55	4249457.27
34	890505.09	4249459.10
35	890507.47	4249532.12
36	890485.03	4249532.85
37	890481.90	4249436.72
38	890560.80	4249434.15
33	890561.55	4249457.27

Перечень координат характерных точек красных линий					
Устанавливаемые красные линии			Отменяемые красные линии		
№	X	Y	№	X	Y
1	1010719.36	4297172.69	1	1010719.36	4297172.69
2	1010749.29	4297165.80	2	1010708.72	4297176.24
3	1010795.32	4297264.05	3	1010753.75	4297270.98
4	1010718.17	4297300.20	4	1010713.34	4297289.89
5	1010713.34	4297289.89			
			5	1001278.20	4300313.04
6	1001278.20	4300313.04	6	1001241.42	4300398.63
7	1001288.38	4300314.85			
8	1001313.95	4300331.24	7	952748.39	4301308.54
9	1001278.19	4300414.44	8	952781.18	4301229.65
10	1001241.42	4300398.63	9	952904.01	4301280.65
11	952748.39	4301308.54	10	921566.96	4266894.17
12	952738.88	4301304.59	11	921480.72	4266792.92
13	952783.40	4301196.77			
14	952915.95	4301251.87	12	915147.33	4256345.24
15	952904.01	4301280.65	13	915014.72	4256335.18
16	921480.72	4266792.92	14	896906.48	4251642.87
17	921500.42	4266776.16	15	896889.73	4251575.89
18	921586.60	4266877.40	16	896949.42	4251560.97
19	921566.96	4266894.17			
			17	890507.47	4249532.12
20	915014.72	4256335.18	18	890505.09	4249459.10
21	915016.69	4256309.28	19	890561.55	4249457.27
22	915149.29	4256319.40			
23	915147.33	4256345.24			
24	896906.48	4251642.87			
25	896878.13	4251649.99			
26	896856.72	4251564.29			
27	896944.74	4251542.27			
28	896949.42	4251560.97			
29	890507.47	4249532.12			
30	890485.03	4249532.85			
31	890481.90	4249436.72			
32	890560.80	4249434.15			
33	890561.55	4249457.27			

Условные обозначения:


— граница муниципального района
— граница городского поселения
— граница сельского поселения

Красные линии:

— красные линии существующие
— красные линии отменяемые

• I

характерная точка отменяемых красных линий, номер характерной точки отменяемых красных линий



красные линии устанавливаемые

• 1

характерная точка устанавливаемых красных линий, номер характерной точки устанавливаемых красных линий

Существующие объекты капитального строительства:

— трубопровод

Образуемые и (или) изменяемые земельные участки:

— земельный участок образуемый

• 13

поворотная точка образуемого земельного участка, номер поворотной точки образуемого земельного участка

:777:3У1

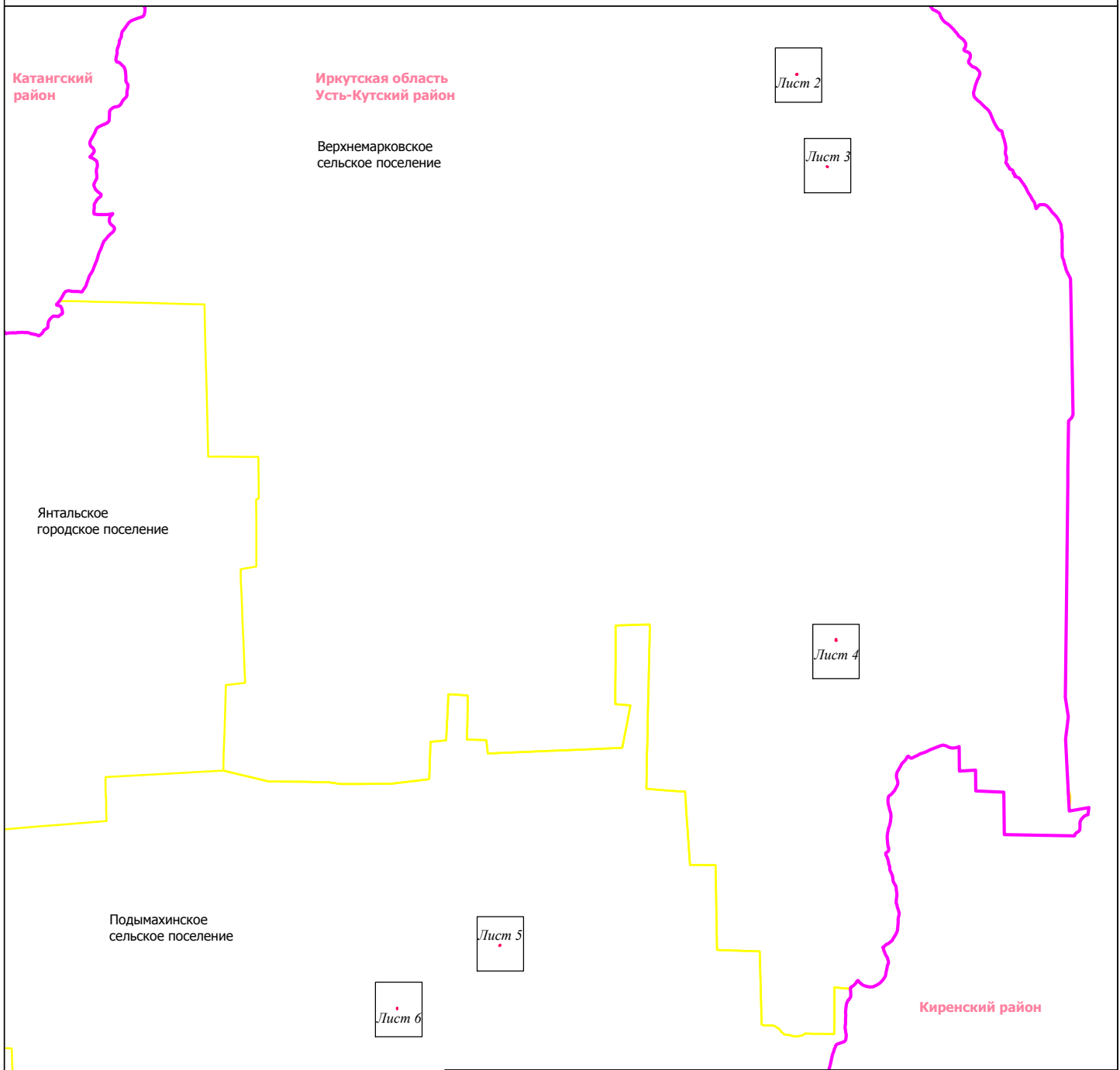
условный номер образуемого земельного участка

1

порядковый номер образуемого земельного участка

Проект межевания территории
Схема расположения листов для чертежа обоснования проекта межевания территории





Лист 1 из 8







ПРИМЕЧАНИЯ:

1. Информация о особо охраняемых природных территориях федерального, регионального и местного значения в границах территории, в отношении которой утверждается проект межевания территории отсутствует;
2. Информация об объектах культурного наследия, включённые в Единый государственный реестр объектов культурного наследия народов Российской Федерации, выявленные объекты культурного наследия и объекты, обладающие признаками объекта культурного наследия, в границах территории, в отношении которой утверждается проект межевания территории отсутствует;
3. Информация о границах зон с особыми условиями использования территории в границах территории, в отношении которой утверждается проект межевания территории отсутствует;
4. Информация о местоположении объектов капитального строительства в границах территории, в отношении которой утверждается проект межевания территории отсутствует;
5. Границы охранной зоны трубопроводов установлена в соответствии с "Правилами охраны магистральных трубопроводов" (утв. Минтопэнерго РФ 29.04.1992, Постановлением Госгортехнадзора РФ от 22.04.1992 N 9) (с изм. от 23.11.1994).

Условные обозначения:

-  граница муниципального района
-  граница городского поселения
-  граница сельского поселения
-  граница территории, в отношении которой утверждается проект межевания территории

Земельные участки, учтённые в Едином государственном реестре недвижимости:
 граница существующего земельного участка, его кадастровый номер
38:18:000000.777
 номер кадастрового квартала
38:18:000001

Границы ЗОУИТ:
Нормативные:
 охранный зона трубопровода
Существующие объекты капитального строительства:
 трубопровод

Проект межевания территории
Чертёж обоснования проекта межевания территории

М 1:2000

Лист 2 из 8

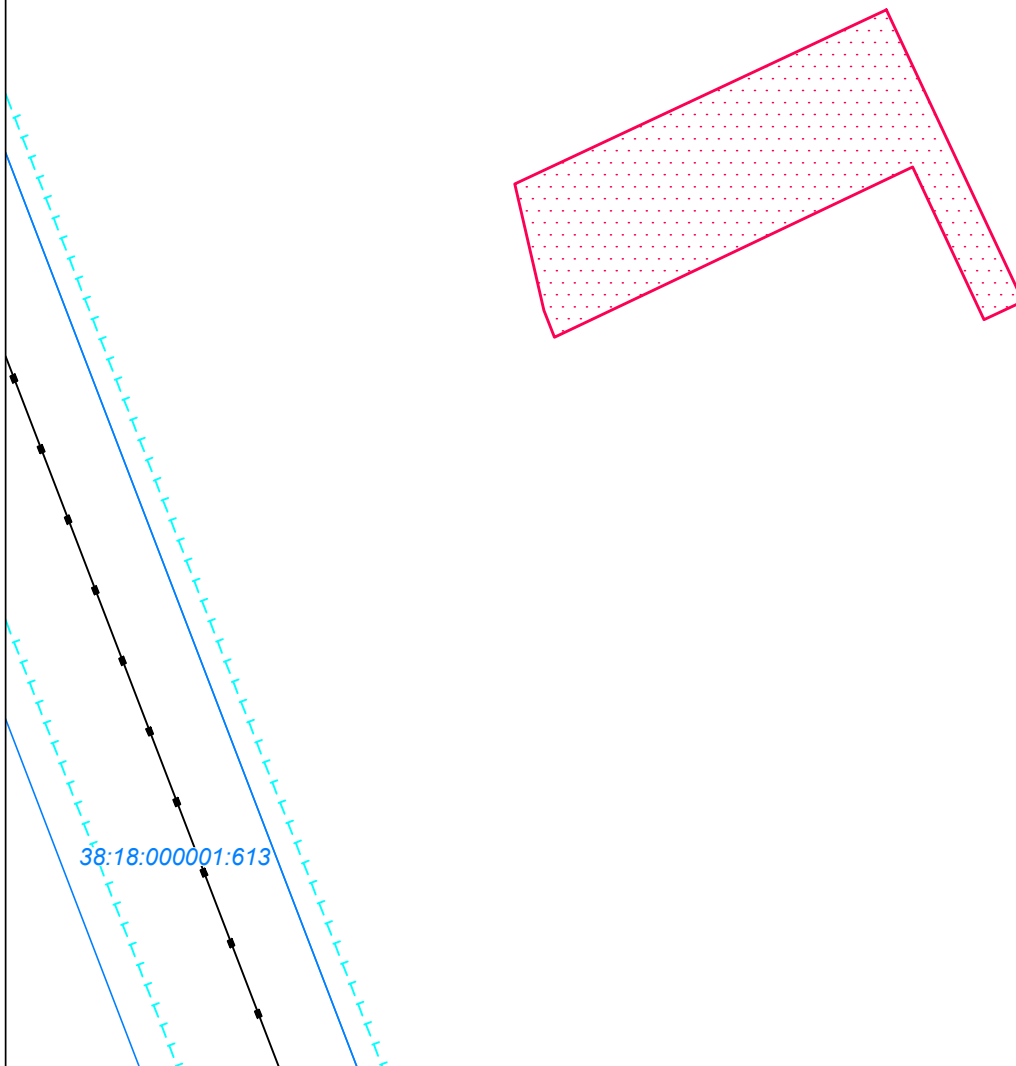
Иркутская область
Усть-Кутский район

Верхнемарковское
сельское поселение

Усть-Кутское лесничество
Марковское участковое лесничество
Марковская дача

38:18:000001

38:18:000000:1820



Условные обозначения:

- граница муниципального района
- граница городского поселения
- граница сельского поселения
- ▭ граница территории, в отношении которой утверждается проект межевания территории

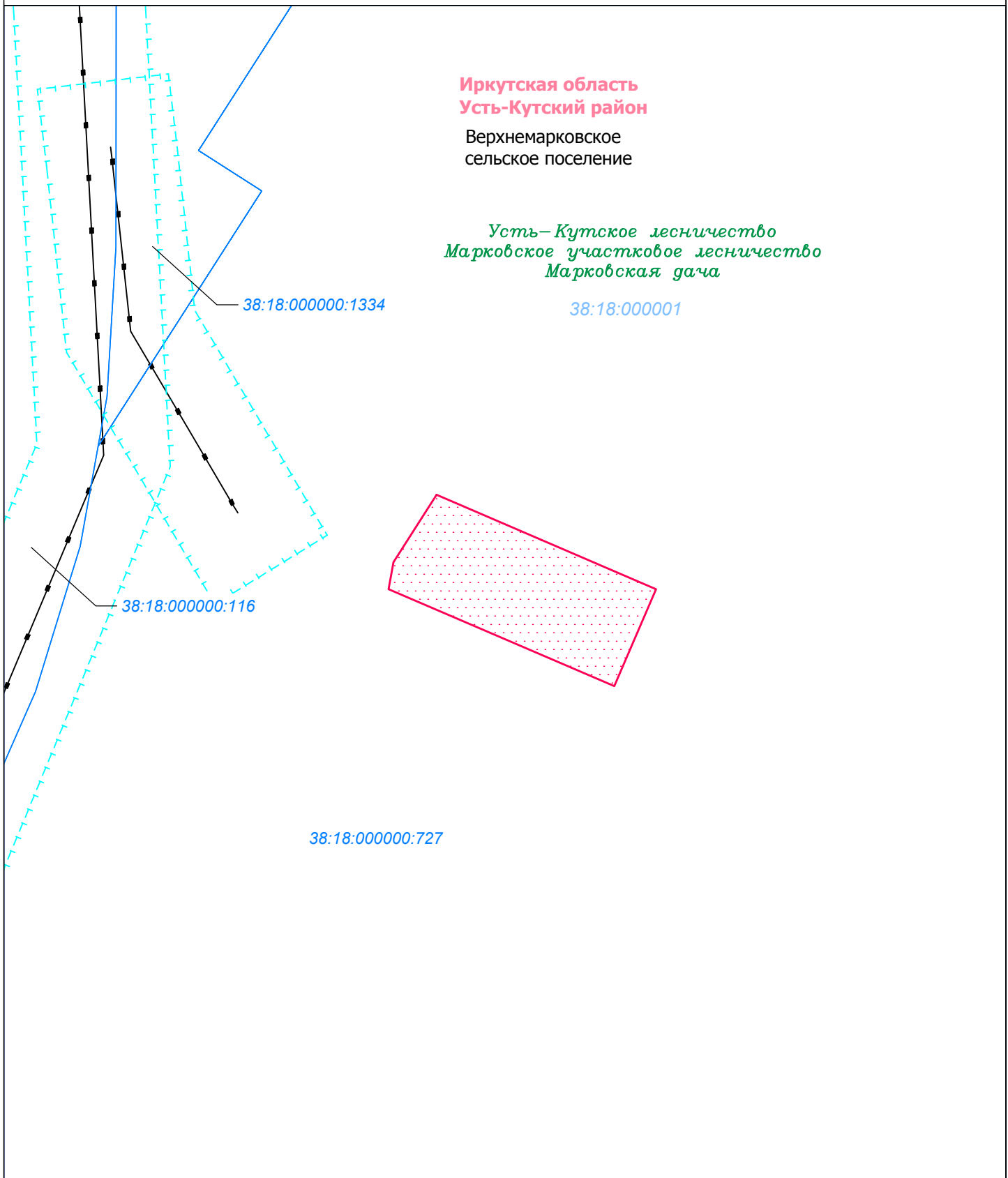
- Земельные участки, учтённые в Едином государственном реестре недвижимости:
- 38:18:000000:777 граница существующего земельного участка, его кадастровый номер
 - 38:18:000001 номер кадастрового квартала

- Границы ЗОУИТ:
- Нормативные:
- ▭ охранная зона трубопровода
- Существующие объекты капитального строительства:
- трубопровод

Проект межевания территории
Чертёж обоснования проекта межевания территории

М 1:2000

Лист 3 из 8



Условные обозначения:

- граница муниципального района
- граница городского поселения
- граница сельского поселения
- граница территории, в отношении которой утверждается проект межевания территории

- Земельные участки, учтённые в Едином государственном реестре недвижимости:
- 38:18:000000:777 граница существующего земельного участка, его кадастровый номер
 - 38:18:000001 номер кадастрового квартала

- Границы ЗОУИТ:
- Нормативные:
- охранный зона трубопровода
- Существующие объекты капитального строительства:
- трубопровод

Проект межевания территории
Чертёж обоснования проекта межевания территории

М 1:2000

Лист 4 из 8

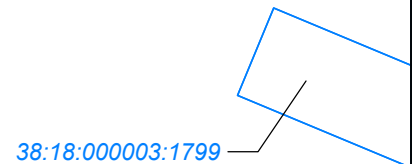

Иркутская область
Усть-Кутский район

Верхнемарковское
сельское поселение

Усть-Кутское лесничество
Марковское участковое лесничество
Марковская дача





38:18:000003


38:18:000000:729





38:18:000003:1799

Условные обозначения:

-  граница муниципального района
-  граница городского поселения
-  граница сельского поселения
-  граница территории, в отношении которой утверждается проект межевания территории

- Земельные участки, учтённые в Едином государственном реестре недвижимости:
-  38:18:000000:777 граница существующего земельного участка, его кадастровый номер
 - 38:18:000001 номер кадастрового квартала

- Границы ЗОУИТ:
- Нормативные:
-  охранная зона трубопровода
- Существующие объекты капитального строительства:
-  трубопровод

Проект межевания территории
Чертёж обоснования проекта межевания территории

М 1:2000

Лист 5 из 8

Иркутская область
Усть-Кутский район

38:18:000009:2265

Подымахинское
сельское поселение


38:18:000009:2264

Усть-Кутское лесничество
Борисовское участковое лесничество
Борисовская дача

38:18:000009:2283

38:18:000009





38:18:000009:2264







38:18:000000:1322

38:18:000009:2264

Условные обозначения:

-  граница муниципального района
-  граница городского поселения
-  граница сельского поселения
-  граница территории, в отношении которой утверждается проект межевания территории

- Земельные участки, учтённые в Едином государственном реестре недвижимости:
-  38:18:000000:777 граница существующего земельного участка, его кадастровый номер
 -  38:18:000001 номер кадастрового квартала

- Границы ЗОУИТ:
- Нормативные:
-  охранная зона трубопровода
- Существующие объекты капитального строительства:
-  трубопровод

Проект межевания территории
Чертёж обоснования проекта межевания территории

М 1:2000


Лист 6 из 8

Иркутская область
Усть-Кутский район

Подымахинское
сельское поселение

Усть-Кутское лесничество
Борисовское участковое лесничество
Борисовская дача





38:18:000009






38:18:000000:1322

38:18:000000:764

Условные обозначения:

-  граница муниципального района
-  граница городского поселения
-  граница сельского поселения
-  граница территории, в отношении которой утверждается проект межевания территории

- Земельные участки, учтённые в Едином государственном реестре недвижимости:
-  38:18:000000:777 граница существующего земельного участка, его кадастровый номер
 - 38:18:000001 номер кадастрового квартала

- Границы ЗОУИТ:
- Нормативные:
-  охранный зона трубопровода
- Существующие объекты капитального строительства:
-  трубопровод

Проект межевания территории
Чертёж обоснования проекта межевания территории

М 1:2000

Лист 7 из 8

Иркутская область
Усть-Кутский район

Усть-Кутское
городское поселение


Усть-Кутское лесничество
Осетровское участковое лесничество
Осетровская дача

38:18:000000:642





38:18:000010


38:18:000000:1322



38:18:000000:642



Условные обозначения:

-  граница муниципального района
-  граница городского поселения
-  граница сельского поселения
-  граница территории, в отношении которой утверждается проект межевания территории

- Земельные участки, учтённые в Едином государственном реестре недвижимости:
-  38:18:000000:777 граница существующего земельного участка, его кадастровый номер
 - 38:18:000001 номер кадастрового квартала

- Границы ЗОУИТ:
- Нормативные:
-  охранная зона трубопровода
- Существующие объекты капитального строительства:
-  трубопровод

Проект межевания территории
Чертёж обоснования проекта межевания территории

М 1:2000

Лист 8 из 8


Иркутская область
Усть-Кутский район

Усть-Кутское
городское поселение

Усть-Кутское лесничество
Осетровское участковое лесничество
Осетровская дача

38:18:000010

38:18:000000:1634



38:18:000000:1322

38:18:000000:777

Условные обозначения:

- граница муниципального района
- граница городского поселения
- граница сельского поселения
- граница территории, в отношении которой утверждается проект межевания территории

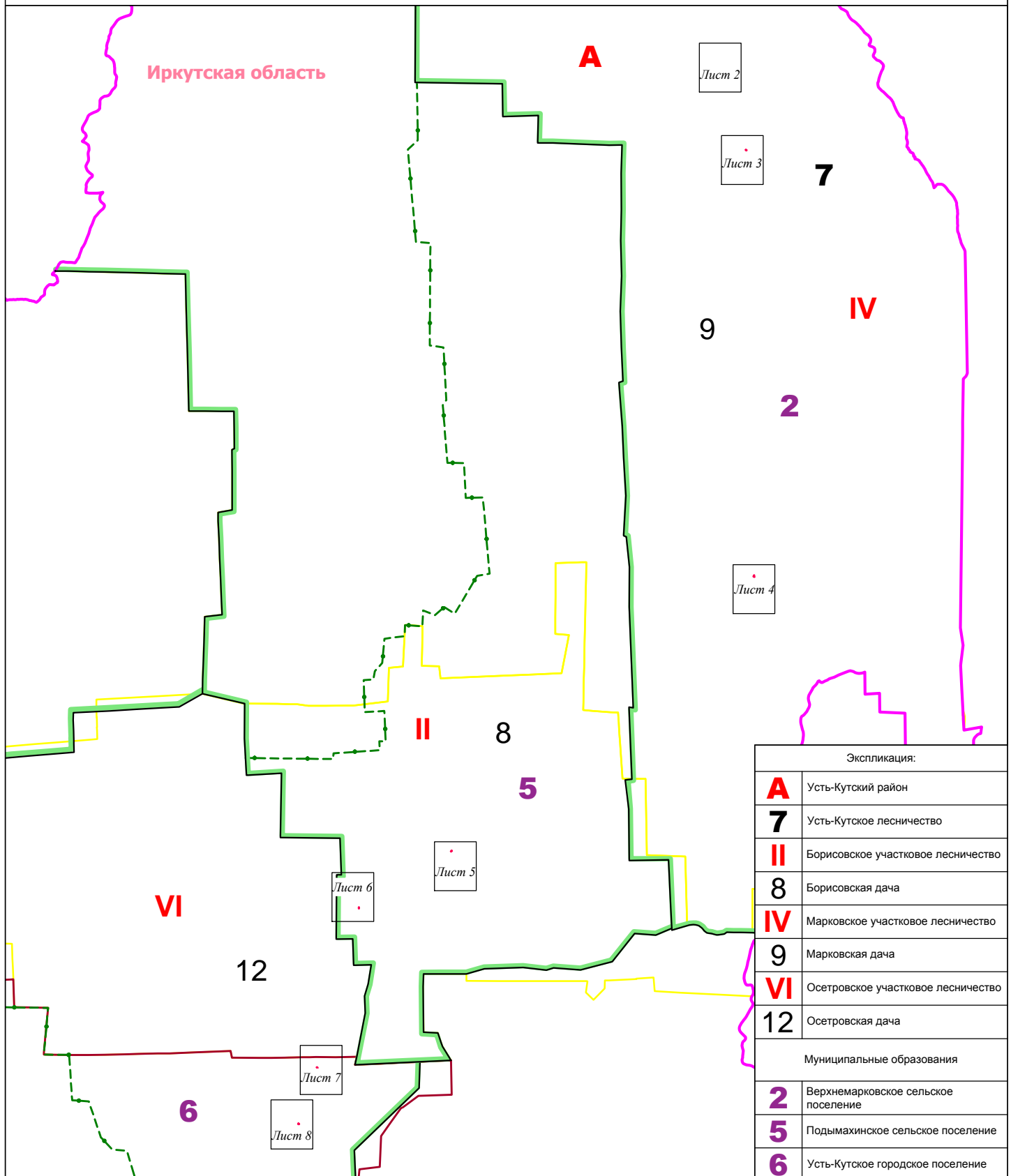
- Земельные участки, учтённые в Едином государственном реестре недвижимости:
- граница существующего земельного участка, его кадастровый номер
 - номер кадастрового квартала

- Границы ЗОУИТ:
- Нормативные:
- охранный зона трубопровода
- Существующие объекты капитального строительства:
- трубопровод

Проект межевания территории
 Схема расположения листов для чертежа обоснования проекта межевания территории. Чертёж лесного участка

М 1:600000

Лист 1 из 8



Экспликация:	
A	Усть-Кутский район
7	Усть-Кутское лесничество
II	Борисовское участковое лесничество
8	Борисовская дача
IV	Марковское участковое лесничество
9	Марковская дача
VI	Осетровское участковое лесничество
12	Осетровская дача
Муниципальные образования	
2	Верхнемарковское сельское поселение
5	Подымахинское сельское поселение
6	Усть-Кутское городское поселение

Условные обозначения:

- граница муниципального района
- граница городского поселения
- граница сельского поселения
- граница участкового лесничества
- - - граница дачи
- граница лесного участка
- o 1 поворотная точка, её номер
- - - линия привязки

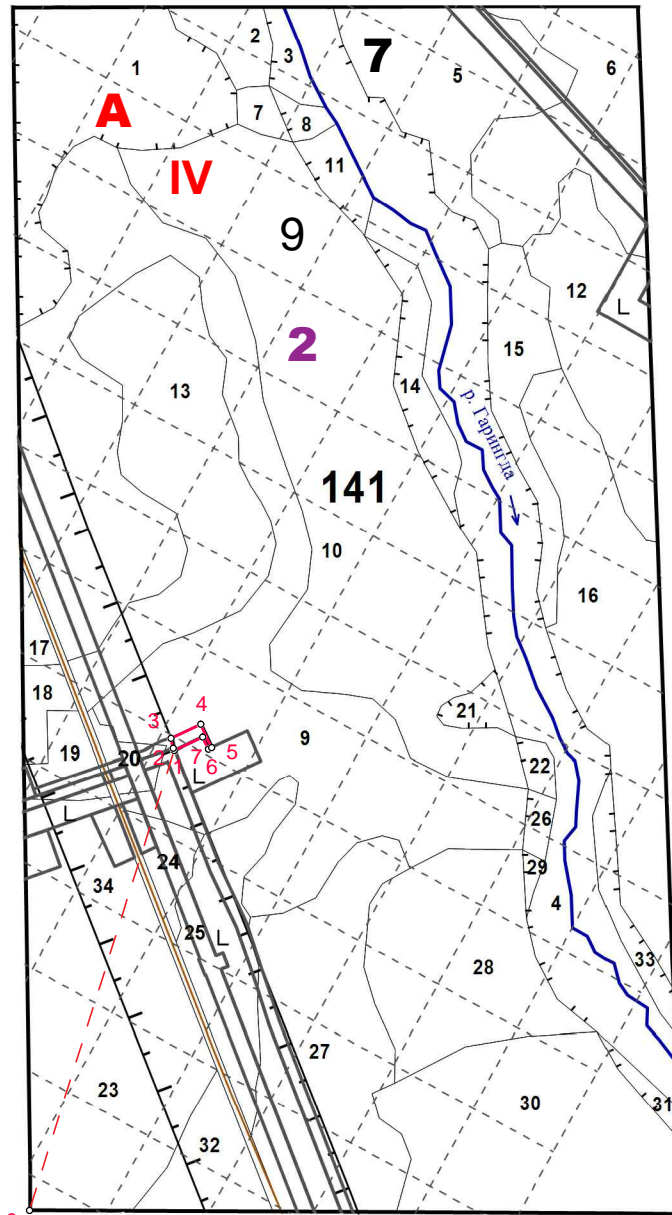
- A** муниципальный район в соответствии с представленной экспликацией
- 7** номер лесничества в соответствии с представленной экспликацией
- II** номер участкового лесничества в соответствии с представленной экспликацией
- 8** номер лесной дачи в соответствии с представленной экспликацией

- 5** номер муниципального образования в соответствии с представленной экспликацией
- L вырубki (согласно выписке из глр)
- 235**
2 номер лесного квартала
- номер лесотаксационного выдела

Проект межевания территории
 Чертеж обоснования проекта межевания территории. Чертеж лесного участка

М 1:25000

Лист 2 из 8



Геоданные		
Номера характерных точек	Направление румбы линий,	Длина линий, м
	о ° "	
0-1 (привязка кв. столб 141)	СВ 17° 27' 52"	1594.29
1-2	СЗ 21° 2' 15"	7.66
2-3	СЗ 12° 57' 30"	34.29
3-4	СВ 64° 53' 49"	108.50
4-5	ЮВ 25° 6' 23"	85.20
5-6	ЮЗ 64° 53' 53"	11.39
6-7	СЗ 25° 4' 39"	44.62
7-8	ЮЗ 64° 34' 42"	104.90

Экспликация:			
A	Усть-Кутский район	IV	Марковское участковое лесничество
7	Усть-Кутское лесничество	9	Марковская дача
II	Борисовское участковое лесничество	VI	Осетровское участковое лесничество
8	Борисовская дача	12	Осетровская дача
Муниципальные образования			
2	Верхнемарковское сельское поселение		
5	Подымахинское сельское поселение		
6	Усть-Кутское городское поселение		

Условные обозначения:

- граница муниципального района
- граница городского поселения
- граница сельского поселения
- граница участкового лесничества
- - - граница дачи
- граница лесного участка
- o 1 поворотная точка, её номер
- - - линия привязки

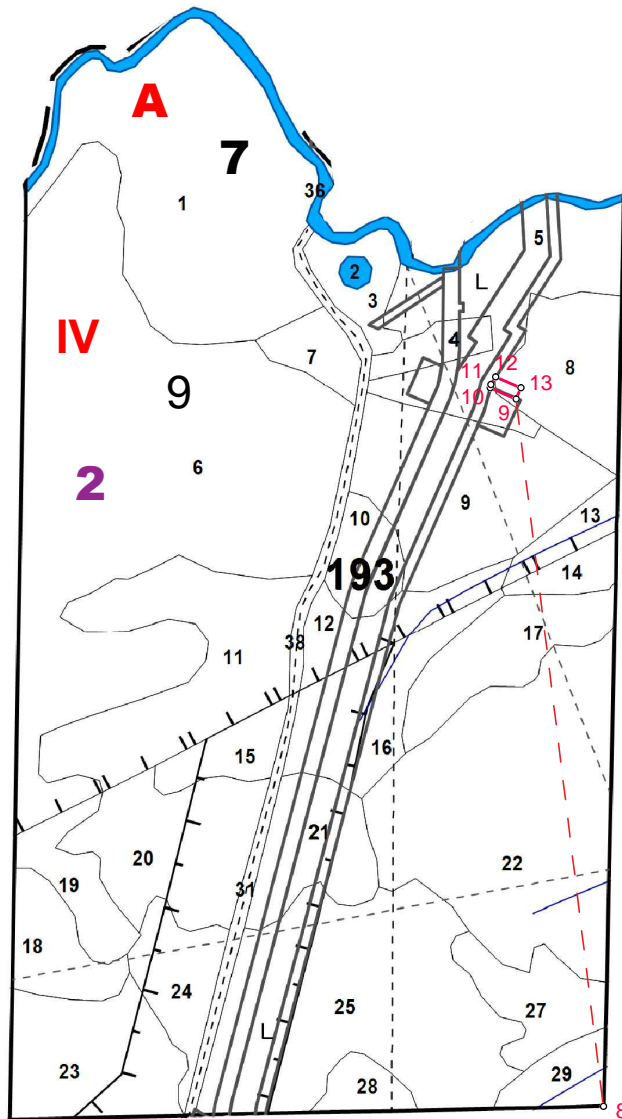
- A** муниципальный район в соответствии с представленной экспликацией
- 7** номер лесничества в соответствии с представленной экспликацией
- II** номер участкового лесничества в соответствии с представленной экспликацией
- 8** номер лесной дачи в соответствии с представленной экспликацией

- 5** номер муниципального образования в соответствии с представленной экспликацией
- L вырубки (согласно выписке из глр)
- 235**
2 номер лесного квартала
- номер лесотаксационного выдела

Проект межевания территории
 Чертёж обоснования проекта межевания территории. Чертёж лесного участка

М 1:25000

Лист 3 из 8



Геоданные		
Номера характерных точек	Направление румбы линий, ° ' "	Длина линий, м
8-9 (привязка кв. столб 193)	СЗ 7° 2' 35"	2356.54
9-10	СЗ 66° 44' 44"	93.16
10-11	СВ 10° 4' 55"	10.34
11-12	СВ 32° 39' 33"	30.37
12-13	ЮВ 66° 44' 30"	90.56
13-14	ЮЗ 23° 15' 59"	40.02

Экспликация:			
A	Усть-Кутский район	IV	Марковское участковое лесничество
7	Усть-Кутское лесничество	9	Марковская дача
II	Борисовское участковое лесничество	VI	Осетровское участковое лесничество
8	Борисовская дача	12	Осетровская дача
Муниципальные образования			
2	Верхнемарковское сельское поселение		
5	Подымахинское сельское поселение		
6	Усть-Кутское городское поселение		

Условные обозначения:

- граница муниципального района
- граница городского поселения
- граница сельского поселения
- граница участкового лесничества
- - - граница дачи
- граница лесного участка
- o 1 поворотная точка, её номер
- - - - - линия привязки

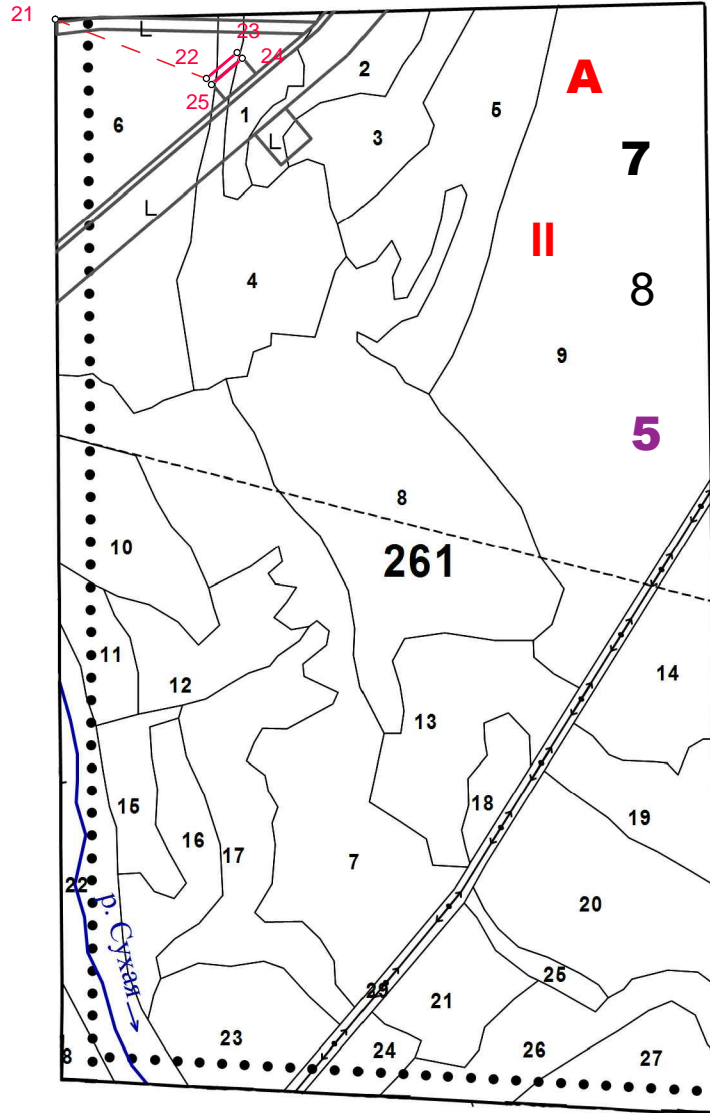
- A** муниципальный район в соответствии с представленной экспликацией
- 7** номер лесничества в соответствии с представленной экспликацией
- II** номер участкового лесничества в соответствии с представленной экспликацией
- 8** номер лесной дачи в соответствии с представленной экспликацией

- 5** номер муниципального образования в соответствии с представленной экспликацией
- L вырубки (согласно выписке из глр)
- 235**
2 номер лесного квартала
- номер лесотаксационного выдела

Проект межевания территории
 Чертеж обоснования проекта межевания территории. Чертеж лесного участка

М 1:25000

Лист 5 из 8



Геоданные		
Номера характерных точек	Направление румбы линий, ° ' "	Длина линий, м
21-22 (привязка кв. столб 261)	ЮВ 68° 34' 53"	537.54
22-23	СВ 49° 35' 39"	132.95
23-24	ЮВ 40° 29' 35"	25.83
24-25	ЮЗ 49° 34' 38"	133.00
25-22	СЗ 40° 23' 23"	25.86

Экспликация:			
A	Усть-Кутский район	IV	Марковское участковое лесничество
7	Усть-Кутское лесничество	9	Марковская дача
II	Борисовское участковое лесничество	VI	Осетровское участковое лесничество
8	Борисовская дача	12	Осетровская дача
Муниципальные образования			
2	Верхнемарковское сельское поселение		
5	Подымахинское сельское поселение		
6	Усть-Кутское городское поселение		

Условные обозначения:

- граница муниципального района
- граница городского поселения
- граница сельского поселения
- граница участкового лесничества
- граница дачи
- граница лесного участка
- о 1 поворотная точка, её номер
- линия привязки

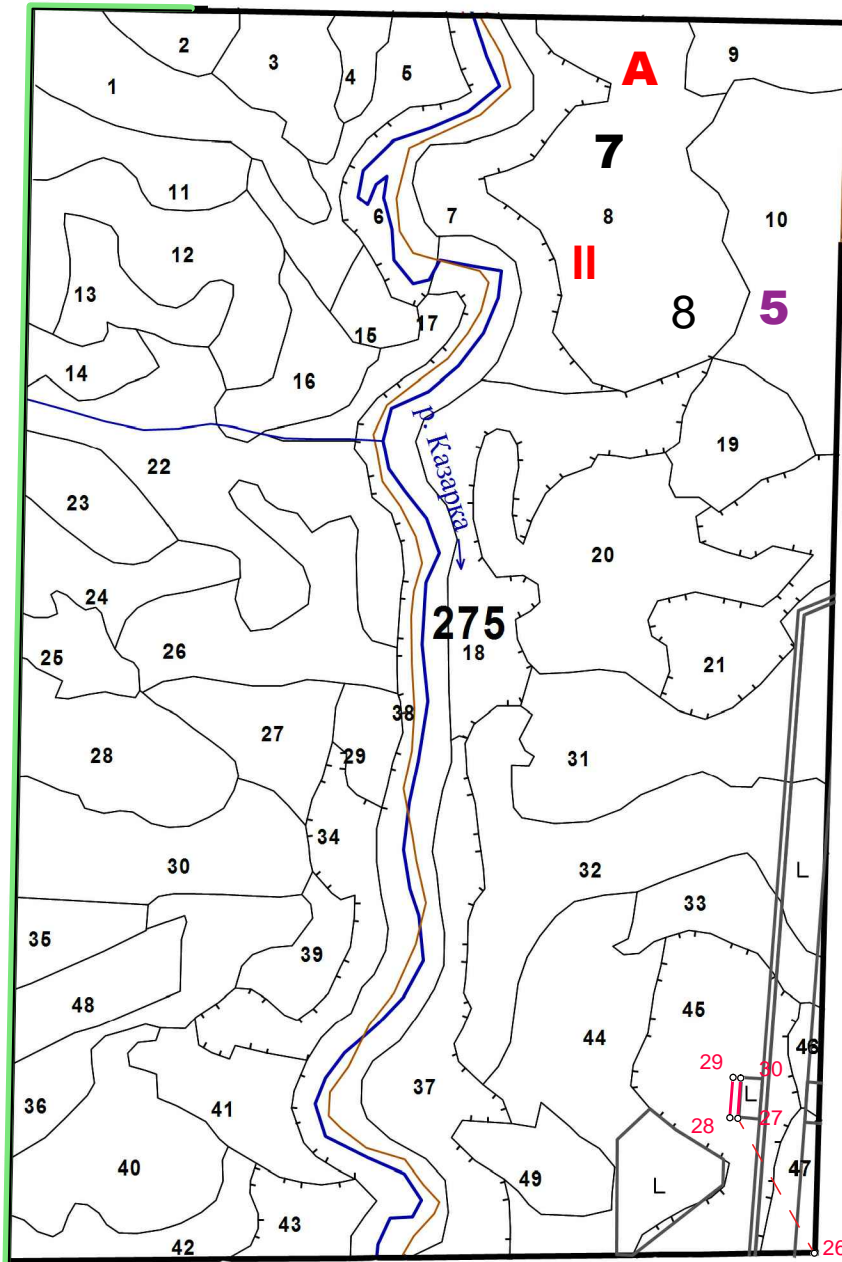
- A** муниципальный район в соответствии с представленной экспликацией
- 7** номер лесничества в соответствии с представленной экспликацией
- II** номер участкового лесничества в соответствии с представленной экспликацией
- 8** номер лесной дачи в соответствии с представленной экспликацией

- 5** номер муниципального образования в соответствии с представленной экспликацией
- вырубки (согласно выписке из глр)
- 235**
2 номер лесного квартала
- номер лесотаксационного выдела

Проект межевания территории
 Чертёж обоснования проекта межевания территории. Чертёж лесного участка

М 1:25000

Лист 6 из 8



Геоданные		
Номера характерных точек	Направление румбы линий, ° ' "	Длина линий, м
26-27 (привязка кв. столб 275)	СЗ 29° 32' 33"	513.21
27-28	СЗ 85° 39' 1"	25.97
28-29	СВ 4° 21' 52"	132.99
29-30	ЮВ 85° 39' 44"	25.91
30-27	ЮЗ 4° 20' 18"	132.99

Экспликация:		
A	Усть-Кутский район	IV Марковское участковое лесничество
7	Усть-Кутское лесничество	9 Марковская дача
II	Борисовское участковое лесничество	VI Осетровское участковое лесничество
8	Борисовская дача	12 Осетровская дача
Муниципальные образования		
2	Верхнемарковское сельское поселение	
5	Подымахинское сельское поселение	
6	Усть-Кутское городское поселение	

Условные обозначения:

- граница муниципального района
- граница городского поселения
- граница сельского поселения
- граница участкового лесничества
- - - граница дачи
- граница лесного участка
- o 1 поворотная точка, её номер
- - - - - линия привязки

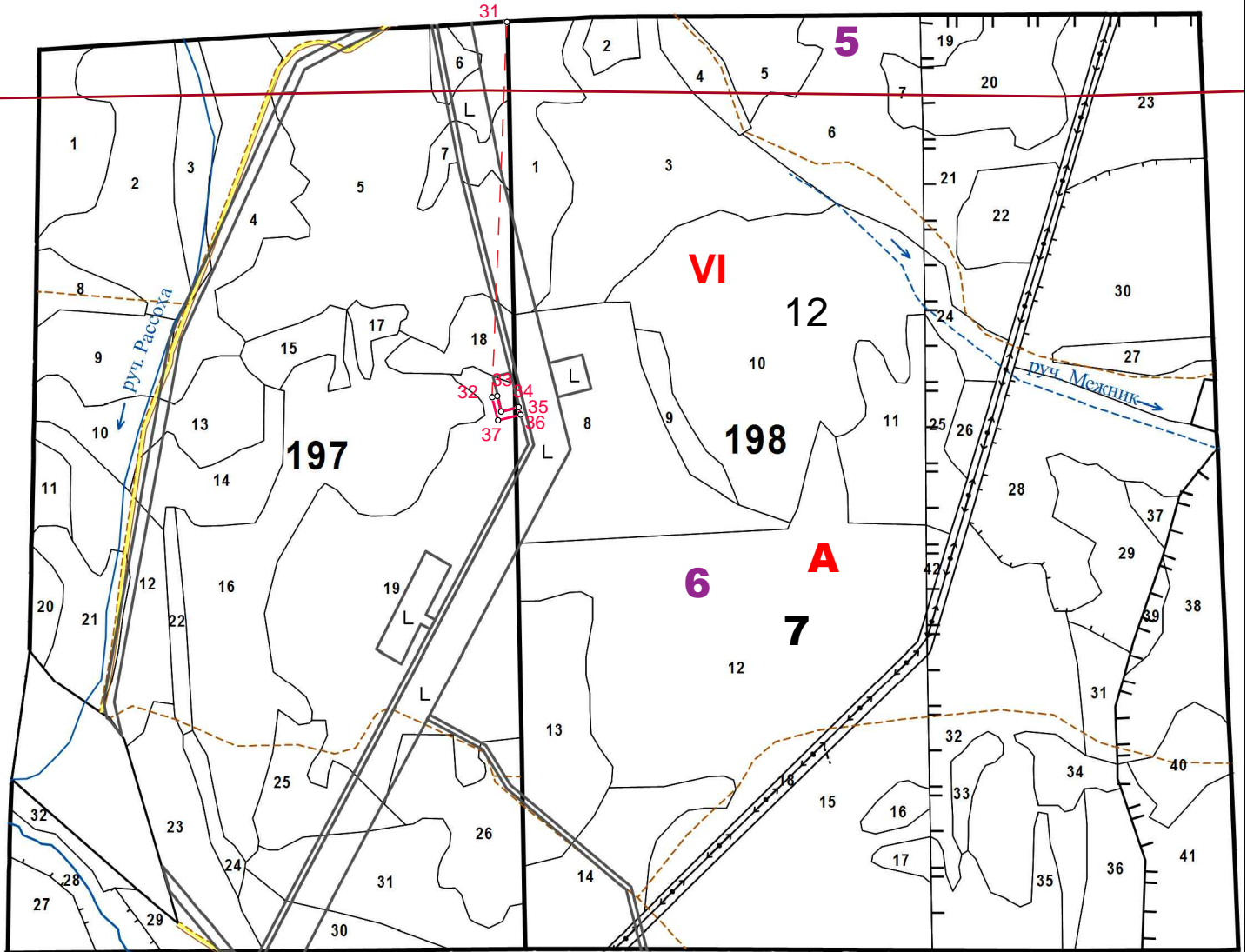
- A** муниципальный район в соответствии с представленной экспликацией
- 7** номер лесничества в соответствии с представленной экспликацией
- II** номер участкового лесничества в соответствии с представленной экспликацией
- 8** номер лесной дачи в соответствии с представленной экспликацией

- 5** номер муниципального образования в соответствии с представленной экспликацией
- L вырубki (согласно выписке из глр)
- 235**
2 номер лесного квартала
- номер лесотаксационного выдела

Проект межевания территории
 Чертёж обоснования проекта межевания территории. Чертёж лесного участка

М 1:25000

Лист 7 из 8



Экспликация:

A	Усть-Кутский район	IV	Марковское участковое лесничество
7	Усть-Кутское лесничество	9	Марковская дача
II	Борисовское участковое лесничество	VI	Осетровское участковое лесничество
8	Борисовская дача	12	Осетровская дача
Муниципальные образования			
2	Верхнемарковское сельское поселение		
5	Подымахинское сельское поселение		
6	Усть-Кутское городское поселение		

Номера характерных точек	Геоданные	
	Направление румбы линий, ° ' "	Длина линий, м
31-32 (привязка кв. столб 197,198)	ЮЗ 2° 14' 34"	1427.33
32-33	СВ 75° 56' 58"	19.28
33-34	ЮВ 14° 2' 2"	61.53
34-35	СВ 75° 57' 35"	69.04
35-36	ЮВ 14° 5' 53"	29.23
36-37	ЮЗ 75° 58' 24"	88.33
37-32	СЗ 14° 2' 44"	90.73

Условные обозначения:

- граница муниципального района
- граница городского поселения
- граница сельского поселения
- граница участкового лесничества
- - - граница дачи
- граница лесного участка
- 1 поворотная точка, её номер
- - - линия привязки

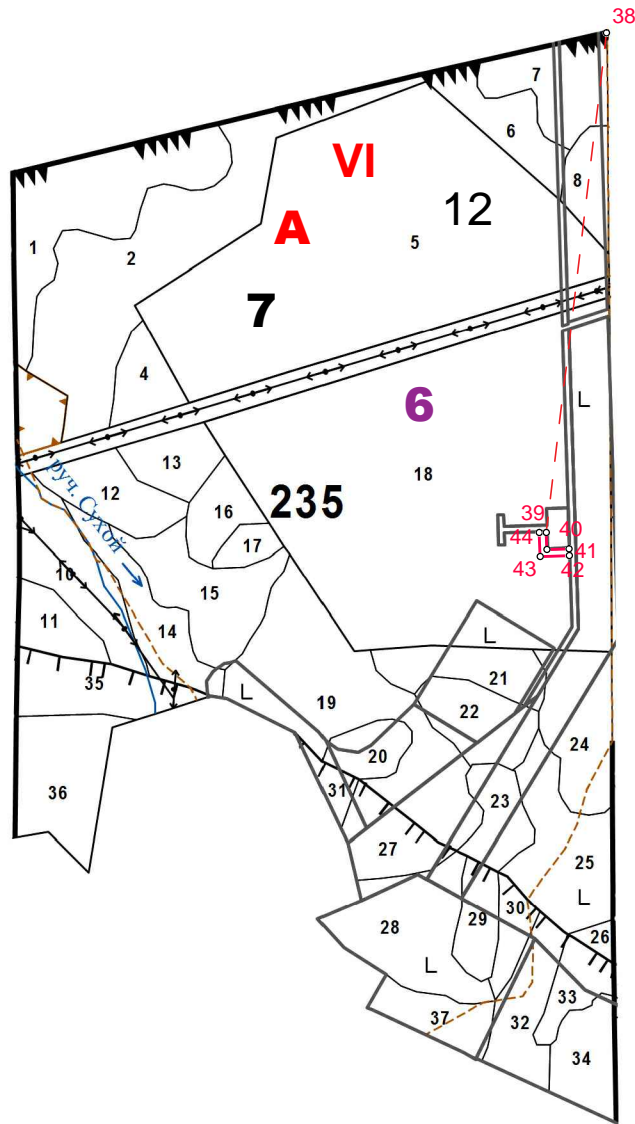
- A** муниципальный район в соответствии с представленной экспликацией
- 7** номер лесничества в соответствии с представленной экспликацией
- II** номер участкового лесничества в соответствии с представленной экспликацией
- 8** номер лесной дачи в соответствии с представленной экспликацией

- 5** номер муниципального образования в соответствии с представленной экспликацией
- вырубки (согласно выписке из глр)
- 235**
2 номер лесного квартала
- номер лесотаксационного выдела

Проект межевания территории
 Чертеж обоснования проекта межевания территории. Чертеж лесного участка

М 1:25000

Лист 8 из 8



Геоданные		
Номера характерных точек	Направление румбы линий, ° ' "	Длина линий, м
38-39 (привязка кв. столб 235)	ЮЗ 6° 52' 49"	1662.95
39-40	ЮВ 1° 51' 23"	56.49
40-41	СВ 88° 7' 59"	73.06
41-42	ЮВ 1° 51' 48"	22.45
42-43	ЮЗ 88° 8' 6"	96.18
43-44	СЗ 1° 51' 56"	78.94
44-39	СВ 88° 8' 31"	23.13

Экспликация:			
A	Усть-Кутский район	IV	Марковское участковое лесничество
7	Усть-Кутское лесничество	9	Марковская дача
II	Борисовское участковое лесничество	VI	Осетровское участковое лесничество
8	Борисовская дача	12	Осетровская дача
Муниципальные образования			
2	Верхнемарковское сельское поселение		
5	Подымахинское сельское поселение		
6	Усть-Кутское городское поселение		

Условные обозначения:

- граница муниципального района
- граница городского поселения
- граница сельского поселения
- граница участкового лесничества
- - - граница дачи
- граница лесного участка
- o 1 поворотная точка, её номер
- - - - - линия привязки

- A** муниципальный район в соответствии с представленной экспликацией
- 7** номер лесничества в соответствии с представленной экспликацией
- II** номер участкового лесничества в соответствии с представленной экспликацией
- 8** номер лесной дачи в соответствии с представленной экспликацией

- 5** номер муниципального образования в соответствии с представленной экспликацией
- вырубки (согласно выписке из глр)
- 235**
2 номер лесного квартала
- номер лесотаксационного выдела