

ПРОЕКТ МЕЖЕВАНИЯ ТЕРРИТОРИИ**1. Перечень и сведения о площади образуемых земельных участков, в том числе возможные способы их образования**

Настоящим проектом предусматривается образование земельных участков общей площадью 299,6141 га для строительства и эксплуатации трубопровода подземного (Газопровод Ярактинское НГКМ - Марковское НГКМ – г. Усть-Кут (этапы 1, 2) Этап 1». Участок «Узел переключения (п. Верхнемарково) – ГРС г. Усть-Кут).

Земельные участки площадью 299,6141 га подлежат образованию в соответствии с таблицей 1.

Таблица 1. – Перечень и сведения о площади образуемых земельных участков

Условный номер образуемых земельных участков	Площадь образуемого земельного участка, кв.м	Возможные способы образования земельных участков	
		Способы образования (для частей земельного участка – цель образования)	Исходные земли и (или) земельные участки (условный номер и (или) кадастровый номер)
38:18:000000:746:3У1	106884	Образование земельного участка путем раздела земельного участка с кадастровым номером 38:18:000000:746	38:18:000000:746
38:18:000000:642:3У1	276933	Образование земельного участка путем раздела земельного участка с кадастровым номером 38:18:000000:642	38:18:000000:642
38:18:000000:710:3У1	263959	Образование земельного участка путем раздела земельного участка с кадастровым номером 38:18:000000:710	38:18:000000:710
38:18:000000:764:3У1	57604	Образование земельного участка путем раздела земельного участка с кадастровым номером 38:18:000000:764	38:18:000000:764
38:18:000000:683:3У1	678015	Образование земельного участка путем раздела земельного участка с кадастровым номером 38:18:000000:683	38:18:000000:683
38:00:000000:442:3У1	16969	Образование земельного участка путем раздела земельного участка с кадастровым номером 38:00:000000:442	38:00:000000:442

Условный номер образуемых земельных участков	Площадь образуемого земельного участка, кв.м	Возможные способы образования земельных участков	
		Способы образования (для частей земельного участка – цель образования)	Исходные земли и (или) земельные участки (условный номер и (или) кадастровый номер)
38:18:000009:3У1	96809	Образование земельного участка из земель государственной или муниципальной собственности	-
38:18:000009:2264:3У1	296500	Образование земельного участка путем раздела земельного участка с кадастровым номером 38:18:000009:2264	38:18:000009:2264
38:18:000009:2265:3У1	38547	Образование земельного участка путем раздела земельного участка с кадастровым номером 38:18:000009:2265	38:18:000009:2265
38:18:000000:648:3У1	305745	Образование земельного участка путем раздела земельного участка с кадастровым номером 38:18:000000:648	38:18:000000:648
38:18:000000:441:3У1	189409	Образование земельного участка путем раздела земельного участка с кадастровым номером 38:18:000000:441	38:18:000000:441
38:18:000005:663:3У1	246690	Образование земельного участка путем раздела земельного участка с кадастровым номером 38:18:000005:663	38:18:000005:663
38:18:000000:441:3У2	272961	Образование земельного участка путем раздела земельного участка с кадастровым номером 38:18:000000:441	38:18:000000:441
38:18:000003:3У2	55617	Образование земельного участка из земель государственной или муниципальной собственности	-
38:18:000000:729:3У1	93499	Образование земельного участка путем раздела земельного участка с кадастровым номером 38:18:000000:729	38:18:000000:729

2. Перечень и сведения о площади образуемых земельных участков, которые будут отнесены к территориям общего пользования или имуществу общего пользования, в том числе в отношении которых предполагаются резервирование и (или) изъятие для государственных или муниципальных нужд

Образование земельных участков, которые будут отнесены к территориям общего пользования или имуществу общего пользования, в рамках настоящего проекта не предусмотрено.

Резервирование и (или) изъятие земельных участков для государственных или муниципальных нужд настоящим проектом не предусмотрено.

3. Вид разрешенного использования образуемых земельных участков

На образуемые земельные участки из земель лесного фонда будет установлен вид разрешенного использования в соответствии со статьей 25 Лесного кодекса Российской Федерации (таблица 2).

Таблица 2 - Вид разрешенного использования образуемых земельных участков

Порядковый номер образуемого земельного участка	Условный номер образуемого земельного участка	Площадь образуемого земельного участка, кв.м.	Категория земель исходного/образуемого земельного участка	Разрешенное использование образуемого земельного участка
1	38:18:000000:746:3У1	106884	Земли лесного фонда	Для строительства, реконструкции, эксплуатации линейных объектов
2	38:18:000000:642:3У1	276933	Земли лесного фонда	Для строительства, реконструкции, эксплуатации линейных объектов
3	38:18:000000:710:3У1	263959	Земли лесного фонда	Для строительства, реконструкции, эксплуатации линейных объектов
4	38:18:000000:764:3У1	57604	Земли лесного фонда	Для строительства, реконструкции, эксплуатации линейных объектов
5	38:18:000000:683:3У1	678015	Земли лесного фонда	Для строительства, реконструкции, эксплуатации линейных объектов
6	38:00:000000:442:3У1	16969	Земли лесного фонда	Для строительства, реконструкции, эксплуатации линейных объектов
7	38:18:000009:3У1	96809	Земли сельскохозяйственного назначения	Трубопроводный транспорт
8	38:18:000009:2264:3У1	296500	Земли лесного фонда	Для строительства, реконструкции, эксплуатации линейных объектов
9	38:18:000009:2265:3У1	38547	Земли лесного фонда	Для строительства, реконструкции, эксплуатации линейных объектов
10	38:18:000000:648:3У1	305745	Земли лесного фонда	Для строительства, реконструкции, эксплуатации линейных объектов, для заготовки древесины
11	38:18:000000:441:3У1	189409	Земли лесного фонда	Для строительства, реконструкции, эксплуатации линейных объектов, для заготовки древесины
12	38:18:000005:663:3У1	246690	Земли лесного фонда	Для строительства, реконструкции, эксплуатации линейных объектов, для заготовки древесины
13	38:18:000000:441:3У2	272961	Земли лесного фонда	Для строительства, реконструкции, эксплуатации линейных объектов, для заготовки древесины
14	38:18:000003:3У2	55617	Земли сельскохозяйственного назначения	Трубопроводный транспорт
15	38:18:000000:729:3У1	93499	Земли лесного фонда	Для строительства, реконструкции, эксплуатации линейных объектов, для заготовки древесины

4.3. Местоположение проектируемого лесного участка

Для лесного участка устанавливается местоположение: Российская Федерация, Иркутская область, муниципальное образование «Усть-Кутский район», Усть-Кутское лесничество, Осетровское участковое лесничество, Осетровская дача, эксплуатационные леса, кварталы №№ 164 (в. 8ч, 9ч, 10ч, 16ч), 165 (в. 9ч, 10ч), 198 (в. 1ч, 3ч, 8ч, 9ч, 10ч), 216 (в. 19ч, 20ч, 21ч, 22ч, 28ч, 31ч); Борисовское участковое лесничество, Борисовская дача, эксплуатационные леса, кварталы №№ 210 (в. 23ч, 30ч, 32ч, 33ч, 38ч), 211 (в. 25ч, 35ч, 43ч), 214 (в. 5ч, 11ч, 12ч, 42ч), 247 (в. 1ч, 2ч, 6ч, 7ч, 8ч, 11ч, 13ч, 35ч, 38ч, 39ч, 40ч), 259 (в. 10ч, 11ч, 12ч, 22ч), 260 (в. 13ч, 17ч, 27ч, 28ч, 29ч, 35ч, 52ч), 275 (в. 21ч, 31ч, 47ч), 276 (в. 23ч, 24ч, 26ч), 288 (в. 3ч, 19ч), защитные леса, кварталы №№ 244 (в. 16ч, 23ч, 24ч), 261 (в. 2ч, 3ч, 4ч, 5ч, 32ч); Марковское участковое лесничество, Марковская дача, эксплуатационные леса, кварталы №№ 433 (в. 22ч, 24ч, 25ч, 26ч, 37ч), 458 (в. 8ч, 11ч, 12ч, 13ч), 459 (в. 4ч, 10ч, 12ч, 24ч);

(Российская Федерация, Субъект РФ, муниципальное образование, лесничество, участковое лесничество, урочище (при наличии), целевое назначение лесов, квартал, лесотаксационный выдел/часть лесотаксационного выдела)

Категория земель: земли лесного фонда

Площадь проектируемого лесного участка 284.3715 га

4.4. Количественные и качественные характеристики проектируемого лесного участка

Количественные и качественные характеристики проектируемого лесного участка составлены на основании данных государственного лесного реестра¹ Усть-Кутского лесничества.

Таблица 3. Распределение земель

Общая площадь - всего	В том числе									
	лесные земли					нелесные земли				
	покрытых лесом	лесные культуры	лесные питомники, плантации	не покрытых лесом	итого	дороги	просеки	болота	другие	итого
1	2	3	4	5	6	7	8	9	10	11
284.3715	269.1283	9.4006	-	13.3370	282.4653	1.3536	0.1107	-	0.4419	1.9062

¹ Заверенные лесничеством копии выписок из государственного лесного реестра, с учетом текущих изменений, на основании которых осуществляется подготовка проектной документации лесного участка, являются обязательным приложением к проектной документации.

Таблица 4. Характеристика проектируемого лесного участка соответствии с таксационным описанием лесного участка

1	2	3	4	5	6	7	8	9	10	11	12	13	14	15	16	17	18	19	20	21	22	23	24	
Участковое лесничество	Дача/ участок (урочище)	Целевое назначение лесов	Категория защитных лесов	Район товаризации *	Район	Разряд такс	Крутизна склона (при склоне выше 20°)	№ квартала	№ выдела	Площадь, га	Категория земель	Ярус	Коэффициент состава	Элемент леса	Возраст	Группа возраста	Высота *	Диаметр *	Бонитет	Класс товарности *	Плотность	Запас на 1 га	Общий запас древесины	
Борисовское	Борисовская	Защитные леса	ценные леса (орехово- промысловые зоны)	5	Верхнененский таежный район	5		244	16	3.0340	лесные, покрытые лесом	1	2	Л	35	1			4	0,7	60	182		
													1	С	35									
													1	К	35									
													4	Б	35									
													2	ОС	35									
														Е										
														П										
						5		244	23	0.8077	лесные, покрытые лесом	1	7	Б	30	2			4	0,9	50	40		
													1	Л	30									
													1	С	30									
													1	Е	30									
						5		244	24	0.0171	лесные, покрытые лесом	1	7	Б	20	1			4	0,8	30	1		
													1	Л	20									
													1	С	20									
													1	Е	20									
														ОС										
						5		261	2	5.9139	лесные, покрытые лесом	1	2	С	70	2			3	0,7	220	1301		
													1	К	70									
													1	Л	70									
													6	Б	70									
														Л										
						5		261	3	13.7908	лесные, покрытые лесом	1	2	К	170	2			4	0,3	170	2344		
													7	С	170									
													1	Л	170									
														Б										
						5		261	4	1.6028	лесные, покрытые лесом	1	2	С	5	1			3	0,8	20	32		
													1	Л	5									
													1	К	5									
													6	Б	5									
						5		261	5	8.3367	лесные, покрытые лесом	1	2	С	10	1			3	0,7	15	125		
													1	Л	10									
													1	К	10									
													6	Б	10									

Участковое лесничество	Участок (учище)	Целевое назначение лесов	Категория защитных лесов	Район товаризации * лесорастительный район	Разряд такс район	Крутизна склона (при склоне выше 20°)	№ квартала	№ выдела	Площадь, га	Категория земель	Ярус	Коэффициент состава	Элемент леса	Возраст	Группа возраста	Высота *	Диаметр *	Бонитет	Класс товарности *	Полнота	Запас на 1 га	Общий запас древесины	
1	2	3	4	5	6	7	8	9	10	11	12	13	14	15	16	17	18	19	20	21	22	23	24
								261	32	0.0017	нелесные, просеки												4025
										33.5047													4025
										33.5047													
Осетровское	Осетровская	Эксплуатационные леса				3	164	8	3.2647	лесные, покрытые лесом	1	3	С	25	1				4	1	60	196	
												1	К	25									
												6	Б	25									
														ОС									
														Л									
						3	164	9	7.3691	лесные, покрытые лесом	1	4	П	95	3				4	0,4	90	663	
												3	Е	95									
												1	Л	95									
												2	Б	95									
						3	164	9	0	лесные, покрытые лесом	2	3	Е	25	1					0,5	15	111	
												3	П	25									
														Л									
														Л									
														Б									
														Б									
						3	164	10	5.1064	лесные, покрытые лесом	1	5	Б	70	4				4	0,8	130	664	
												2	ОС	70									
												2	С	70									
												1	П	70									
						3	164	16	3.6351	лесные, покрытые лесом	1	4	С	10	1				3	0,5	10	36	
												1	Л	10									
														Б									
														Б									
												2	ОС	10									
						3	165	9	3.4877	лесные, покрытые лесом	1	5	Б	70	4				4	0,5	80	279	
												2	ОС	70									
												2	С	70									
												1	П	70									
						3	165	10	3.5329	лесные, покрытые лесом	1	4	С	10	1				3	0,5	10	35	
												1	Л	10									
														Б									
												3	Б	10									
												2	ОС	10									
						2	198	1	2.1138	лесные, покрытые лесом	1	5	ОС	35	2				3	0,9	140	296	
												4	Б	35									
												1	С	35									

Участковое лесничество	Участок (учище)	Целевое назначение лесов	Категория защитных лесов	Район товаризации * лесорастительный район	Разряд такс крупизна склона (при склоне выше 20°)	№ квартала	№ выдела	Площадь, га	Категория земель	Ярус	Коэффициент состава	Элемент леса	Возраст	Группа возраста	Высота *	Диаметр *	Бонитет	Класс товарности *	Полнота	Запас на 1 га	Общий запас древесины		
1	2	3	4	5	6	7	8	9	10	11	12	13	14	15	16	17	18	19	20	21	22	23	24
					2	198	3	9.8865	лесные, покрытые лесом	1	3	К	170	3				4	0,7	350	3460		
											2	П	170										
					2	198	8	9.0651	лесные, лесные культуры		1	Л	170										
											3	С	19	1	4	0,9	35	317					
											1	Л	19										
											4	ОС	19										
					2	198	9	1.6083	лесные, покрытые лесом	1	3	С	25	1	3	0,8	60	96					
											1	Л	25										
											4	ОС	25										
											2	Б	25										
					2	198	10	5.0196	лесные, покрытые лесом	1	4	Л	180	4	3	0,7	270	1355					
											3	Е	150										
											2	К	150										
											1	П	150										
					2	216	19	0.3407	лесные, покрытые лесом	1	6	Б	75	4	4	0,7	130	44					
											1	ОС	75										
											2	Л	75										
											1	С	75										
					2	216	20	5.4836	лесные, покрытые лесом	1	3	К	160	2	4	0,7	350	1919					
											4	Л	160										
											3	Е	160										
					2	216	21	3.1145	лесные, покрытые лесом	1	6	ОС	25	2	4	0,8	60	187					
											3	Б	25										
											1	С	25										
											Л												
											Е												
					2	216	22	0.3355	лесные, лесные культуры		4	К	8	1	4	0,7	5	2					
											1	С	8										
											4	ОС	8										
											1	Б	8										
					2	216	28	1.2484	лесные, покрытые лесом	1	3	К	150	2	3	0,7	400	499					
											3	П	150										
											3	Е	150										
											1	Л	150										

Участковое лесничество	Участок (учище)	Целевое назначение лесов	Категория защитных лесов	Район товаризации * лесорастительный район	Разряд такс крупизна склона (при склоне выше 20°)	№ квартала	№ выдела	Площадь, га	Категория земель	Ярус	Коэффициент состава	Элемент леса	Возраст	Группа возраста	Высота *	Диаметр *	Бонитет	Класс товарности *	Полнота	Запас на 1 га	Общий запас древесины		
1	2	3	4	5	6	7	8	9	10	11	12	13	14	15	16	17	18	19	20	21	22	23	24
Борисовское	Борисовская				6	216	31	0.1657			нелесные, дороги лесные, не покрытые лесом, вырубка- 90 Г., Л												
					6	210	23	2.4316			лесные, покрытые лесом	1	6	Е	150	4	4	4	0,6	220	945		
												2	2	К	170								
												1	1	Л	170								
												1	1	П	150								
														Б									
					6	210	32	1.9968			лесные, не покрытые лесом, вырубка- 92 Г., С												
					6	210	33	8.7735			лесные, не покрытые лесом, вырубка- 97 Г., С												
					6	210	38	1.1419			лесные, покрытые лесом	1	3	К	150	2	4	4	0,8	340	388		
												3	3	Л	150								
												2	2	Е	150								
												2	2	Б	70								
														ОС									
					6	211	25	0.9402			лесные, покрытые лесом	1	4	Л	200	4	3	0,7	280	263			
												2	2	Е	160								
												1	1	С	140								
												1	1	П	160								
												1	1	Б	95								
												1	1	ОС	95								
														К									
					6	211	25	0.1337			лесные, не покрытые лесом, вырубка, Л								3				
					6	211	35	0.6682			лесные, покрытые лесом	1	6	Е	180	4	5	0,4	100	67			
												2	2	К	200								
												2	2	Л	240								
														Б									
														ОС									
														П									
					6	211	43	0.0083			нелесные, просеки												
					6	214	5	22.4755			лесные, покрытые лесом	1	5	Б	25	2	3	0,9	60	1349			
												2	2	ОС	25								
												2	2	С	25								

1	2	3	4	5	6	7	8	9	10	11	12	13	14	15	16	17	18	19	20	21	22	23	24	
Участковое лесничество	Дача/ Технический участок (учище)	Целевое назначение лесов	Категория защитных лесов	Район товаризации *	Район лесорастительный	Ряд такс район	Крутизна склона (при склоне выше 20°)	№ квартала	№ выдела	Площадь, га	Категория земель	Ярус	Коэффициент состава	Элемент леса	Возраст	Группа возраста	Высота *	Диаметр *	Бонитет	Класс товарности *	Полнота	Запас на 1 га	Общий запас древесины	
						6	20	247	1	8.6605	лесные, покрытые лесом	1	3	Л	150	4					4	0,5	190	1645
													3	Л	180									
													2	С	150									
													2	Е	180									
						6		247	2	9.8170	лесные, покрытые лесом	1	8	Е	60	2					4	0,3	50	491
													1	К	60									
													1	Б	60									
														Л										
														С										
						6		247	6	5.5428	лесные, покрытые лесом	1	2	С	70	2					3	0,3	80	443
													1	К	70									
													1	П	70									
													4	Б	70									
													2	ОС	70									
						6		247	7	0.1411	лесные, покрытые лесом	1	5	С	150	4					4	0,5	190	27
													2	Л	150									
													3	С	100									
														С										
						6		247	8	1.9304	лесные, покрытые лесом	1	5	Л	180	4					4	0,4	140	270

1	2	3	4	5	6	7	8	9	10	11	12	13	14	15	16	17	18	19	20	21	22	23	24
Участковое лесничество	Дача/ Технический участок (учище)	Целевое назначение лесов	Категория защитных лесов	Район товаризации *	Район лесорастительный	Разряд такс район	Крутизна склона (при склоне выше 20°)	№ квартала	№ выдела	Площадь, га	Категория земель	Ярус	Коэффициент состава	Элемент леса	Возраст	Группа возраста	Высота *	Диаметр *	Бонитет	Класс товарности *	Полнота	Запас на 1 га	Общий запас древесины
						6		247	35	0.3785	нелесные, дороги грунтовые												
						6		247	38	0.0183	нелесные, ручей												
						6		247	39	0.2682	нелесные, ручей												
						6		247	40	1.2275	лесные, покрытые лесом	1	8	Е	60	2			4		0,3	50	61
												1	1	К	60								
												1	1	Б	60								
														Л									
														С									
														Л									
						5		259	10	7.8775	лесные, покрытые лесом	1	4	Л	65	2			1		0,8	270	2127
												2	2	С	65								
												1	1	К	65								
												1	1	Е	65								
												2	2	Б	65								
						5		259	11	4.2252	лесные, покрытые лесом	1	7	Л	200	4			3		0,3	130	549
												2	2	С	200								
												1	1	К	200								
						5		259	11	0	лесные, покрытые лесом	2	5	Л	65	2					0,4	60	254
												2	2	К	65								
												1	1	Е	65								
												2	2	Б	65								
						5		259	12	9.9524	лесные, покрытые лесом	1	3	С	65	2			2		0,8	280	2787
												3	3	Л	65								
												1	1	Е	65								
												2	2	Б	65								

1	2	3	4	5	6	7	8	9	10	11	12	13	14	15	16	17	18	19	20	21	22	23	24
Участковое лесничество	Дача/ Технический участок (урочище)	Целевое назначение лесов	Категория защитных лесов	Район товаризации * лесорастительный	Ряд такс район	Крутизна склона (при склоне выше 20°)	№ квартала	№ выдела	Площадь, га	Категория земель	Ярус	Коэффициент состава	Элемент леса	Возраст	Группа возраста	Высота *	Диаметр *	Бонитет	Класс товарности *	Полнота	Запас на 1 га	Общий запас древесины	
					5	5	5	259	22	0.1554	нелесные, тропы		1	3	К	30	1		4	0,6	20	331	
					5	5	260	13	16.5279	лесные, покрытые лесом		2	Е	30									
												1	П	30									
												1	Л	30									
												2	Б	30									
												1	С	30									
					5	5	260	13	0	лесные, покрытые лесом	ед. д.	7	К	220	4					0	20	331	
												3	Л	220									
					5	5	260	17	0.0994	лесные, покрытые лесом	1	3	К	190	3				4	0,4	230	23	
												3	Л	190									
												2	Е	190									
												1	Б	190									
												1	П	190									
					5	5	260	27	6.4270	лесные, покрытые лесом	1	3	К	65	1			5A		0,6	40	257	
												2	Л	65									
												2	П	65									
												1	Е	65									
												1	ОС	65									
												1	Б	65									
													Л										
					5	5	260	28	1.1808	лесные, покрытые лесом	1	4	К	220	4				4	0,7	370	437	
												3	Е	220									
												2	П	220									
												1	Л	220									
					5	5	260	29	0.1084	лесные, покрытые лесом	1	5	Б	60	3				4	0,7	120	13	
												2	ОС	60									
												1	К	100									
												1	Л	140									
												1	П	100									
					5	5	260	35	3.2490	лесные, покрытые лесом	1	3	Е	45	2				4	0,6	60	195	
												2	К	45									
												2	Л	45									
												1	С	45									
												1	П	45									

1	2	3	4	5	6	7	8	9	10	11	12	13	14	15	16	17	18	19	20	21	22	23	24
Участковое лесничество	Дача/ Технический участок (учище)	Целевое назначение лесов	Категория защитных лесов	Район товаризации * лесорастительный район	Разряд такс критична склона (при склоне выше 20°)	№ квартала	№ выдела	Площадь, га	Категория земель	Ярус	Коэффициент состава	Элемент леса	Возраст	Группа возраста	Высота *	Диаметр *	Бонитет	Класс товарности *	Плотность	Запас на 1 га	Общий запас древесины		
					5	5	5	260 35	0		лесные, покрытые лесом	ед. д.	3	К	200	3			0	20	65		
					5							3	Б										
					5	5	260 52	0.3393			нелесные, дороги грунтовые												
					5	5	275 21	0.4384			лесные, покрытые лесом	1	3	К	100	2			4	0,8	260	114	
												3	Е	100									
												2	Л	100									
												2	Б	100									
					5	5	275 31	2.6882			лесные, покрытые лесом	1	3	Л	200	4			3	0,7	270	726	
												2	С	200									
												2	Е	200									
												1	К	200									
												1	П	200									
												1	Б	100									
													Л										
													Е										
					5	5	275 47	2.4292			лесные, покрытые лесом	1	4	Л	100	3			3	0,5	160	389	
												2	Е	100									
												2	П	100									
												2	Б	60									
													К										
													Е										
					5	5	276 23	1.8350			лесные, покрытые лесом	1	4	Л	110	4			2	0,8	320	587	
												2	Е	110									
												2	Б	110									
												2	Л	220									
													К										
													ОС										
					5	5	276 24	12.1677			лесные, покрытые лесом	1	2	К	45	1			5	0,5	30	365	
												2	Е	45									
												1	Л	45									
												1	П	45									
												4	Б	45									
					5	5	276 24	0			лесные, покрытые лесом	ед. д.	3	К	200	3				0	30	365	

1	2	3	4	5	6	7	8	9	10	11	12	13	14	15	16	17	18	19	20	21	22	23	24
Участковое лесничество	Дача/ Технический участок (урочище)	Целевое назначение лесов	Категория защитных лесов	Район товаризации * лесорастительный	Ряд такс район	Крутизна склона (при склоне выше 20°)	№ квартала	№ выдела	Площадь, га	Категория земель	Ярус	Коэффициент состава	Элемент леса	Возраст	Группа возраста	Высота *	Диаметр *	Бонитет	Класс товарности *	Полнота	Запас на 1 га	Общий запас древесины	
					5	7	8	9	10	11	12	13	14	15	16	17	18	19	20	21	22	23	24
					5	5	276	26	0.0213		нелесные, просеки		7	Л	200								
					5	5	288	3	5.5181		лесные, покрытые лесом	1	2	К	45	1		5		0,6	30	166	
												2	2	Е	45								
												2	2	П	45								
												1	1	Л	45								
												3	3	Б	45								
					5	5	288	3	0		лесные, покрытые лесом	ед. д.	10	К	200	3				0	30	166	
					5	5	288	19	0.0186		нелесные, просеки		5	ОС	110	4							
Марковское	Марковская				7	7	433	22	0.0443		лесные, покрытые лесом	1	5	ОС	110	4		3		0,7	230	10	
												2	2	Б	110								
												1	1	С	110								
												1	1	Е	110								
												1	1	К	110								
														П									
					7	7	433	24	5.0803		лесные, покрытые лесом	1	5	С	190	4		3		0,5	210	1067	
												1	1	Л	190								
												2	2	Б	110								
												2	2	ОС	110								
					7	7	433	25	1.6833		лесные, покрытые лесом	1	8	С	110	3		5А		0,5	90	151	
												1	1	Л	110								
												1	1	Б	110								
					7	7	433	26	2.5403		лесные, покрытые лесом	1	7	С	170	4		3		0,6	260	660	
												2	2	Л	170								
												1	1	Е	170								
					7	7	433	26	0.0014		лесные, не покрытые лесом, вырубка, С							3					
					7	7	433	37	0.0003		нелесные, просеки												
					7	7	458	8	1.7209		лесные, покрытые лесом	1	4	Л	160	4		3		0,6	230	396	
												3	3	С	160								
												1	1	Е	160								
												1	1	Б	100								
												1	1	ОС	100								
					7	7	458	11	0.2420		лесные, покрытые лесом	1	7	С	220	4		3		0,7	330	80	
												2	2	Л	220								
												1	1	ОС	110								

Участковое лесничество	Дача/ Технический участок (урочище)	Целевое назначение лесов	Категория защитных лесов	Район товаризации * лесорастительный район	Разряд такс крутизна склона (при склоне выше 20°)	№ квартала	№ выдела	Площадь, га	Категория земель	Ярус	Коэффициент состава	Элемент леса	Возраст	Группа возраста	Высота *	Диаметр *	Бонитет	Класс товарности *	Полнота	Запас на 1 га	Общий запас древесины		
1	2	3	4	5	6	7	8	9	10	11	12	13	14	15	16	17	18	19	20	21	22	23	24
											лесные, покрытые лесом		5	OC	70	4		4		0,5	110	7	17
												3	Б	70									
												1	С	70									
												1	Л	70									
				7	458	12		0			лесные, покрытые лесом	ед. д.	10	С	210	4				0	30	196	
				7	458	13		4.4486			лесные, покрытые лесом	1	9	С	90	3			3	0,9	330	1468	
												1	Л	90									
				7	459	4		1.6355			лесные, покрытые лесом	1	4	Л	160	4			3	0,7	270	442	
												3	С	160									
												1	Е	160									
												1	Б	90									
												1	OC	90									
				7	459	10		11.7352			лесные, покрытые лесом	1	10	С	210	4			4	0,3	130	1526	
				7	459	10		0			лесные, покрытые лесом	2	5	OC	70	4				0,4	80	939	
												3	Б	70									
												1	С	70									
												1	Л	70									
				7	459	12		0.9321			лесные, покрытые лесом	1	9	С	90	3			3	0,9	330	308	
												1	Л	90									
				7	459	24		0.0605			нелесные. просеки												
	Итого по эксплуатационным лесам:							250.8668														3487	8
	Всего на лесном участке:							284.3715															3890
																							3

Таблица 5. Характеристика насаждений проектируемого лесного участка

Целевое назначение лесов	Лесничество	Участковое лесничество/урочище (при наличии)	Лесной квартал / лесотаксационный выдел	Хоз-во, преобл. породы	Площадь (га)/запас древесины (куб. м) - всего	В том числе по группам возраста древоств (га/куб. м)									
						молодняки I класса возраста	молодняки II класса возраста	средневозрастные приспевающие	спелые перестойные						
1	2	3	4	5	6	7	8	9	10	11	12				
Защитные леса	Усть-Кутское	Борисовское / Борисовская дача	244(в. 16, 23-24), 261(в. 2-5)	Хвойное, С	15.8534 / 1458	9.9395 / 157	0 / 0	5.9139 / 1301	0 / 0	0 / 0	0 / 0				
				Хвойное, Л	3.0340 / 182	0 / 0	3.0340 / 182	0 / 0	0 / 0	0 / 0	0 / 0				
				Хвойное, К	13.7908 / 2344	0 / 0	0 / 0	13.7908 / 2344	0 / 0	0 / 0	0 / 0				
				Итого хвойных	32.6782 / 3984	9.9395 / 157	3.0340 / 182	19.7047 / 3645	0 / 0	0 / 0	0 / 0				
				Мягколиственное, Б	0.8248 / 41	0 / 0	0.0171 / 1	0.8077 / 40	0 / 0	0 / 0	0 / 0				
				Итого мягколиственных	0.8248 / 41	0 / 0	0.0171 / 1	0.8077 / 40	0 / 0	0 / 0	0 / 0				
				Итого основных пород	33.5030 / 4025	9.9395 / 157	3.0511 / 183	20.5124 / 3685	0 / 0	0 / 0	0 / 0				
				Всего	33.5030 / 4025	9.9395 / 157	3.0511 / 183	20.5124 / 3685	0 / 0	0 / 0	0 / 0				
				Итого по защитным лесам:											
				Эксплуатационные леса	Усть-Кутское	Осетровское / Осетровская дача	164(в. 8-10, 16), 165(в. 9-10), 198(в. 1, 3, 8-10), 216(в. 19-22, 28)	Хвойное, С	63.4042 / 10136	16.2331 / 388	4.8730 / 292	15.4952 / 3230	7.0640 / 1927	0.1411 / 27	19.5978 / 4272
Хвойное, Е	19.2558 / 1759	0 / 0	0 / 0					14.2935 / 747	0 / 0	4.9623 / 1012					
Хвойное, П	7.3691 / 774	0 / 0	0 / 0					0 / 0	7.3691 / 774	0 / 0	0 / 0				
		Марковское / Марковская дача	433(в. 22, 24-26), 458(в. 8, 11-13), 459(в. 4, 10, 12)	Хвойное, Л	41.7103 / 9559	0 / 0	0 / 0	7.8775 / 2127	2.4292 / 389	10.5036 / 2233	20.9000 / 4810				
		Марковское / Марковская дача	433(в. 22, 24-26), 458(в. 8, 11-13), 459(в. 4, 10, 12)	Хвойное, К	60.4552 / 7961	16.8634 / 333	24.1128 / 788	8.3123 / 2920	9.9859 / 3483	1.1808 / 437	0 / 0				
				Итого хвойных	192.1946 / 30189	33.0965 / 721	28.9858 / 1080	45.9785 / 9024	26.8482 / 6573	11.8255 / 2697	45.4601 / 10094				
				Мягколиственное, Б	31.6368 / 2356	0 / 0	0.1181 / 7	22.4755 / 1349	0.1084 / 13	8.9348 / 987	0 / 0				

Целевое назначение лесов	Лесничество	Участковое лесничество/учрочище (при наличии)	Лесной квартал / лесотаксационный выдел	Площадь (га)/запас древесины (куб. м) - всего	В том числе по группам возраста древостоя (га/куб. м)						
					Хоз-во, преобл. породы	молодняки I класса возраста	молодняки II класса возраста	средневозрастные приспевающие	спелые	перестойные	
1	2	3	4	6	5	7	8	9	10	11	12
				11.7939 / 1210	Мягколиственное, ОС	0 / 0	0 / 0	5.2283 / 483	0 / 0	6.5213 / 717	0.0443 / 10
				43.4307 / 3566	Итого	0 / 0	0.1181 / 7	27.7038 / 1832	0.1084 / 13	15.4561 / 1704	0.0443 / 10
				235.6253 / 33755	Итого основных пород	33.0965 / 721	29.1039 / 1087	73.6823 / 10856	26.9566 / 6586	27.2816 / 4401	45.5044 / 10104
				235.6253 / 33755	Всего	33.0965 / 721	29.1039 / 1087	73.6823 / 10856	26.9566 / 6586	27.2816 / 4401	45.5044 / 10104
кроме того, ед. д. в покрытых лесом											
				0 / 196	С	-	-	-	-	-	-
				0 / 927	К	-	-	-	-	-	-
				0 / 1123	Итого ед. д. в покрытых лесом	-	-	-	-	-	-
				0 / 1123	Всего ед. д.	-	-	-	-	-	-
				235.6253 / 34878	Итого по эксплуатационным лесам:	-	-	-	-	-	-
Все леса	Усть-Кутское	Осетровское / Осетровская дача	164(в. 8-10, 16), 165(в. 9-10), 198(в. 1, 3, 8-10), 216(в. 19-22, 28)	79.2576 / 11594	Хвойное, С	26.1726 / 545	4.8730 / 292	21.4091 / 4531	7.0640 / 1927	0.1411 / 27	19.5978 / 4272
			210(в. 30, 38), 211(в. 25, 35), 214(в. 5, 11-12), 244(в. 16, 23-24), 247(в. 1-2, 6-8, 11, 13, 40), 259(в. 10-12), 260(в. 13, 17, 27-29, 35), 261(в. 2-5), 275(в. 21, 31, 47), 276(в. 23-24), 288(в. 3)	19.2558 / 1759	Хвойное, Е	0 / 0	0 / 0	14.2935 / 747	0 / 0	0 / 0	0 / 0
		Марковское / Марковская дача	433(в. 22, 24-26), 458(в. 8, 11-13), 459(в. 4, 10, 12)	74.2460 / 10305	Хвойное, К	16.8634 / 333	24.1128 / 788	22.1031 / 5264	9.9859 / 3483	1.1808 / 437	0 / 0
		Итого хвойных	224.8728 / 34173	Итого хвойных	43.0360 / 878	32.0198 / 1262	65.6832 / 12669	26.8482 / 6573	11.8255 / 2697	45.4601 / 10094	
				32.4616 / 2397	Мягколиственное, Б	0 / 0	0.1352 / 8	23.2832 / 1389	0.1084 / 13	8.9348 / 987	0 / 0

Целевое назначение лесов	Лесничество	Участковое лесничество/урочище (при наличии)	Лесной квартал / лесотаксационный выдел	Хоз-во, преобл. породы	Площадь (га)/запас древесины (куб. м) - всего	В том числе по группам возраста древостоя (га/куб. м)			спелые	перестойные	
						молодняки I класса возраста	молодняки II класса возраста	средневозрастные приспевающие			
1	2	3	4	5	6	7	8	9	10	11	12
				Мякколиственное, ОС	11.7939 / 1210	0 / 0	0 / 0	5.2283 / 483	0 / 0	6.5213 / 717	0.0443 / 10
				Итого мякколиственных	44.2555 / 3607	0 / 0	0.1352 / 8	28.5115 / 1872	0.1084 / 13	15.4561 / 1704	0.0443 / 10
				Итого основных пород	269.1283 / 37780	43.0360 / 878	32.1550 / 1270	94.1947 / 14541	26.9566 / 6586	27.2816 / 4401	45.5044 / 10104
				Всего	269.1283 / 37780	43.0360 / 878	32.1550 / 1270	94.1947 / 14541	26.9566 / 6586	27.2816 / 4401	45.5044 / 10104
кроме того, ед. д. в покрытых лесом											
				С	0 / 196	-	-	-	-	-	-
				К	0 / 927	-	-	-	-	-	-
				Итого ед. д. в покрытых лесом	0 / 1123	-	-	-	-	-	-
				Всего ед. д.	0 / 1123	-	-	-	-	-	-
				Всего на лесном участке:	269.1283 / 38903	-	-	-	-	-	-

Таблица 6. Средние таксационные показатели насаждений проектируемого лесного участка

Целевое назначение лесов	Хозяйство, преобладающая порода	Состав насаждений	Возраст	Бонитет	Полнота	Средний запас древесины (куб. м/га)					
						молодняки I к.в.	молодняки II к.в.	средневозрастные	приспевающие	спелые	перестойные
1	2	3	4	5	6	7	8	9	10	11	12
Защитные леса	Хвойное, С	6.0Б, 2.0С, 1.0Л, 1.0К	32	3	0.7	16	0	220	0	0	0
	Хвойное, Л	4.0Б, 2.0ОС, 2.0Л, 1.0С, 1.0К	35	4	0.7	0	60	0	0	0	0
	Хвойное, К	7.0С, 2.0К, 1.0Л	170	4	0.3	0	0	170	0	0	0
Итого хвойных:		4.9С, 1.6К, 1.0Л, 2.4Б, 0.1ОС	90	4	0.5	16	60	185	0	0	0
	Мягколиственное, Б	7.0Б, 1.0С, 1.0Е, 1.0Л	30	4	0.9	0	58	50	0	0	0
Итого мягколиственных:		7.0Б, 1.0С, 1.0Е, 1.0Л	30	4	0.9	0	58	50	0	0	0
Итого основных пород:		4.9С, 1.6К, 1.0Л, 2.4Б, 0.1ОС	89	4	0.6	16	60	180	0	0	0
		4.9С, 1.6К, 1.0Л, 2.4Б, 0.1ОС	89	4	0.6	16	60	180	0	0	0
Итого по защитным лесам:		5.6С, 1.5Л, 0.3Е, 0.3К, 1.4Б, 0.9ОС	95	4	0.6	24	60	208	273	191	218
	Хвойное, С	6.4Е, 1.7К, 0.8Л, 0.6П, 0.1С, 0.4Б	82	4	0.4	0	0	52	0	0	204
Итого по эксплуатационным лесам:	Хвойное, Е	3.9П, 3.0Е, 1.1Л, 2.0Б	95	7	0.4	0	0	0	105	0	0
	Хвойное, П	4.7Л, 1.7Е, 1.5С, 0.7К, 0.3П, 0.9Б, 0.2ОС	147	3	0.6	0	0	270	160	213	230
Итого хвойных:	Хвойное, К	3.2Е, 3.0К, 1.9Л, 1.4П, 0.5Б	82	4	0.6	20	33	351	349	370	0
		2.5Л, 2.3С, 2.0Е, 1.2К, 0.6П, 1.0Б, 0.4ОС	101	4	0.6	22	37	196	245	228	222
Итого по таксационным лесам:	Мягколиственное,	5.0Б, 2.0ОС,	38	3	0.8	0	59	60	120	110	0

Целевое назначение лесов	Хозяйство, преобладающая порода	Состав насаждений	Возраст	Бонитет	Полнота	Средний запас древесины (куб. м/га)				перестойные	
						молодняки I к.в.	молодняки II к.в.	средневозрастные	приспевающие		спелые
1	2 Б	3 2.0С, 0.6Л, 0.4П	4	5	6	7	8	9	10	11	12
	Мягколиственное, ОС	5.2ОС, 3.2Б, 1.0С, 0.6Л 4.4Б, 3.1ОС, 1.6С, 0.6Л, 0.3П	52	4	0.7	0	0	92	0	110	226
	Итого мягколиственных:		42	3	0.8	0	59	66	120	110	226
	Итого основных пород:	2.3Л, 2.2С, 1.8Е, 1.1К, 0.6П, 1.3Б, 0.7ОС	90	4	0.6	22	37	147	244	161	222
	Итого по эксплуатационным лесам:	2.3Л, 2.2С, 1.8Е, 1.1К, 0.6П, 1.3Б, 0.7ОС	90	4	0.6	22	37	147	244	161	222
Все леса	Хвойное, С	5.1С, 1.4Л, 0.4К, 0.3Е, 2.0Б, 0.8ОС	82	4	0.6	21	60	212	273	191	218
	Хвойное, Е	6.4Е, 1.7К, 0.8Л, 0.6П, 0.1С, 0.4Б	82	4	0.4	0	0	52	0	0	204
	Хвойное, П	3.9П, 3.0Е, 1.1Л, 2.0Б 4.6Л, 1.7Е,	95	7	0.4	0	0	0	105	0	0
	Хвойное, Л	1.5С, 0.7К, 0.3П, 1.0Б, 0.2ОС	139	3	0.6	0	60	270	160	213	230
	Хвойное, К	2.7К, 2.5Е, 1.7Л, 1.6С, 1.1П, 0.4Б	98	4	0.6	20	33	238	349	370	0
	Итого хвойных:	2.7С, 2.4Л, 1.7Е, 1.3К, 0.5П, 1.1Б, 0.3ОС	99	4	0.6	20	39	193	245	228	222
	Мягколиственное, Б	5.1Б, 1.9ОС, 2.0С, 0.6Л, 0.4П	38	3	0.8	0	59	60	120	110	0
	Мягколиственное, ОС	5.2ОС, 3.2Б, 1.0С, 0.6Л 4.5Б, 3.0ОС, 1.6С, 0.6Л,	52	4	0.7	0	0	92	0	110	226
	Итого мягколиственных:		41	3	0.8	0	59	66	120	110	226

Целевое назначение лесов	Хозяйство, преобладающая порода	Состав насаждений	Возраст	Бонитет	Полнота	Средний запас древесины (куб. м/га)					
						молодняки I к.в.	молодняки II к.в.	средневозрастные	приспевающие	спелые	перестойные
1	2	3 0.3П	4	5	6	7	8	9	10	11	12
		2.4С; 2.2П, 1.6Е, 1.2К, 0.5П, 1.5Б, 0.6ОС	90	4	0.6	20	39	154	244	161	222
	Итого основных пород:	2.4С; 2.2П, 1.6Е, 1.2К, 0.5П, 1.5Б, 0.6ОС	90	4	0.6	20	39	154	244	161	222
	Итого по всем лесам:										

4.5. Виды разрешенного использования лесов на проектируемом лесном участке

Лесохозяйственным регламентом Усть-Кутского лесничества на проектируемом лесном участке установлены следующие виды разрешенного использования лесов:

- Защитные леса: ценные леса (согласно ст. 115 Лесного кодекса РФ – леса, расположенные в орехово-промысловых зонах).

1. Заготовка древесины
2. Заготовка и сбор недревесных лесных ресурсов
3. Заготовка пищевых лесных ресурсов и сбор лекарственных растений
4. Осуществления видов деятельности в сфере охотничьего хозяйства
5. Ведение сельского хозяйства
6. Осуществление научно-исследовательской деятельности, образовательной деятельности
7. Осуществление рекреационной деятельности
8. Выращивание лесных плодовых, ягодных, декоративных растений, лекарственных растений
9. Осуществление геологического изучения недр, разведки и добычи полезных ископаемых
10. Строительство и эксплуатация водохранилищ и иных искусственных водных объектов, а также гидротехнических сооружений и специализированных портов
11. Строительство, реконструкция, эксплуатация линейных объектов
12. Осуществление религиозной деятельности
13. Выращивание посадочного материала лесных насаждений.

- Эксплуатационные леса

1. Заготовка древесины
2. Заготовка живицы
3. Заготовка и сбор недревесных лесных ресурсов
4. Заготовка пищевых лесных ресурсов и сбор лекарственных растений
5. Осуществления видов деятельности в сфере охотничьего хозяйства
6. Ведение сельского хозяйства
7. Осуществление научно-исследовательской деятельности, образовательной деятельности
8. Осуществление рекреационной деятельности
9. Создание лесных плантаций и их эксплуатация
10. Выращивание лесных плодовых, ягодных, декоративных растений, лекарственных растений
11. Осуществление геологического изучения недр, разведка и добыча полезных ископаемых
12. Строительство и эксплуатация водохранилищ и иных искусственных водных объектов, а также гидротехнических сооружений и специализированных портов
13. Строительство, реконструкция, эксплуатация линейных объектов
14. Переработка древесины и иных лесных ресурсов
15. Осуществление религиозной деятельности
16. Выращивание посадочного материала лесных насаждений
17. Иные виды, определенные в соответствии с частью 2 статьи 6 ЛК РФ.

4.6. Сведения об обременениях проектируемого лесного участка

Таблица 7. Обременения проектируемого лесного участка²

№ п/п	Местоположение (лесничество, участковое лесничество, урочище (при наличии), №№ кварталов, выделов)	Наименование юридического лица, ФИО индивидуального предпринимателя, гражданина	Вид права пользования лесным участком (аренда, постоянное бессрочное пользование, безвозмездное пользование)	Основания пользования лесным участком	Срок пользования лесным участком	Вид использования лесного участка
1	2	3	4	5	6	7
	Усть-Кутское лесничество, Борисовское участковое лесничество, Борисовская дача, квартал № 214 (в. 5ч, 11ч, 12ч, 42ч),	ООО «ОКМА-ЛЕС»	аренда	договор аренды № 20/08 от 24.12.2008	25 лет по 23.01.2032	для заготовки древесины
	Усть-Кутское лесничество, Борисовское участковое лесничество, Борисовская дача, квартал № 210 (в. 23ч, 30ч, 32ч, 33ч, 38ч),	ООО «Лесные территории»	аренда	договор аренды № 91-446/11 от 01.12.2011	49 лет по 13.12.2060	для заготовки древесины
	Борисовское участковое лесничество, Борисовская дача, кварталы 211 (в. 25ч, 35ч, 43ч), 247 (в. 1ч, 2ч, 6ч, 7ч, 8ч, 11ч, 13ч, 35ч, 38ч, 39ч, 40ч)	ООО «Байкальская лесная компания»	аренда	договор аренды № 91-332/14 от 23.05.2014	49 лет до 07.06.2063	для заготовки древесины
	Усть-Кутское лесничество, Марковское участковое лесничество, Марковская дача, кварталы №№ 458 (в. 8ч, 11ч, 12ч, 13ч), 459 (в. 4ч, 10ч, 12ч, 24ч)	ООО «Лесные территории»	аренда	договор аренды № 91-446/11 от 01.12.2011	49 лет до 13.12.2060	для заготовки древесины
	Усть-Кутское лесничество, Осетровское участковое лесничество, Осетровская дача, кварталы №№ 164 (в. 8ч, 9ч, 10ч, 16ч), 165 (в. 9ч, 10ч), 198 (в. 1ч, 3ч, 8ч, 9ч, 10ч), 216 (в. 19ч, 20ч, 21ч, 22ч, 28ч, 31ч); Борисовское	-	-	-	-	-

²В случае отсутствия обременений на проектируемом лесном участке, таблица не заполняется, ставится прочерк.

№ п/п	Местоположение (лесничество, участковое лесничество, урочище (при наличии), №№ кварталов, выделов	Наименование юридического лица, ФИО индивидуального предпринимателя, гражданина	Вид права пользования лесным участком (аренда, постоянное бессрочное пользование, безвозмездное пользование)	Основания пользования лесным участком	Срок пользования лесным участком	Вид использования лесного участка
1	2	3	4	5	6	7
	участковое лесничество, Борисовская дача, кварталы №№244 (в. 16ч, 23ч, 24ч), 259 (в. 10ч, 11ч, 12ч, 22ч), 260 (в. 13ч, 17ч, 27ч, 28ч, 29ч, 35ч, 52ч), 261 (в. 2ч, 3ч, 4ч, 5ч, 32ч)275 (в. 21ч, 31ч, 47ч), 276 (в. 23ч, 24ч, 26ч), 288 (в. 3ч, 19ч), Марковское участковое лесничество, Марковская дача, кварталы №№ 433 (в. 22ч, 24ч, 25ч, 26ч, 37ч)					

4.7. Сведения об ограничениях использования лесов

С учетом целевого назначения и правового режима лесов, установленного лесным законодательством Российской Федерации, лесохозяйственным регламентом Усть-Кутского лесничества предусмотрены следующие ограничения в использовании лесов:

1. По виду целевого назначения лесов:

1.1 Защитные леса: Защитные леса подлежат освоению в целях сохранения средообразующих, водоохраных, защитных, санитарно-гигиенических, оздоровительных и иных полезных функций лесов с одновременным использованием лесов при условии, если это использование совместимо с целевым назначением защитных лесов и выполняемыми ими полезными функциями.

Проведение сплошных рубок в защитных лесах осуществляется в случаях, предусмотренных частью 5.1 статьи 21 Лесного кодекса РФ, и в случаях, если выборочные рубки не обеспечивают замену лесных насаждений, утрачивающих свои средообразующие, водоохраные, санитарно-гигиенические, оздоровительные и иные полезные функции, на лесные насаждения, обеспечивающие сохранение целевого назначения защитных лесов и выполняемых ими полезных функций, если иное не установлено Лесным кодексом (ст. 111 ч. 3 Лесного кодекса РФ).

Виды использования лесов, допустимые к осуществлению в защитных лесах, расположенных на землях лесного фонда, определяются лесохозяйственными регламентами лесничеств (ст. 111 ч. 4 Лесного кодекса РФ).

В защитных лесах запрещается осуществление деятельности, несовместимой с их целевым назначением и полезными функциями (ст. 111 ч. 6 Лесного кодекса РФ).

Создание лесоперерабатывающей инфраструктуры запрещается в защитных лесах (ст. 14 Лесного кодекса РФ)

Не допускается нарушение Правил санитарной безопасности в лесах, в том числе: загрязнение лесов сточными водами, химическими, радиоактивными и другими вредными веществами, отходами производства и потребления и (или) иное негативное

воздействие на леса, совершенные в защитных лесах (ст. 8.5.2., ст. 8.31.Кодекса Российской Федерации об административных правонарушениях от 30.12.2001 № 195-ФЗ).

Не допускается нарушение Правил пожарной безопасности в лесах (ст. 8.32.Кодекса Российской Федерации об административных правонарушениях от 30.12.2001 № 195-ФЗ)

1.2 Ценные леса: Проведение сплошных рубок осуществляется в случаях, предусмотренных частью 5.1 статьи 21 Лесного кодекса РФ, и в случаях, если выборочные рубки не обеспечивают замену лесных насаждений, утрачивающих свои средообразующие, водоохранные, санитарно-гигиенические, оздоровительные и иные полезные функции, на лесные насаждения, обеспечивающие сохранение целевого назначения защитных лесов и выполняемых ими полезных функций, если иное не установлено Лесным кодексом (ст. 111 ч. 3 Лесного кодекса РФ).

Запрещается создание лесоперерабатывающей инфраструктуры (ст. 14 Лесного кодекса РФ).

Запрещаются строительство и эксплуатация объектов капитального строительства, за исключением линейных объектов и гидротехнических сооружений (ч. 2 ст. 115 Лесного кодекса РФ).

В ценных лесах и на особо защитных участках лесов допускаются строительство, реконструкция и эксплуатация объектов капитального строительства, связанных с выполнением работ по геологическому изучению и разработкой месторождений углеводородного сырья, в отношении которых лицензии на пользование недрами получены до 31.12.2010, на срок, не превышающий срока действия таких лицензий (п. 2 ст. 8.2.Федерального закона от 04.12.2006 № 201-ФЗ «О введении в действие Лесного кодекса РФ Российской Федерации»).

1.3 Орехово-промысловые зоны (согласно ст. 115 Лесного кодекса РФ – леса, расположенные в орехово-промысловых зонах): Проведение сплошных рубок осуществляется в случаях, предусмотренных частью 5.1 статьи 21 Лесного кодекса РФ, и в случаях, если выборочные рубки не обеспечивают замену лесных насаждений, утрачивающих свои средообразующие, водоохранные, санитарно-гигиенические, оздоровительные и иные полезные функции, на лесные насаждения, обеспечивающие сохранение целевого назначения защитных лесов и выполняемых ими полезных функций, если иное не установлено Лесным кодексом (ст. 111 ч. 3 Лесного кодекса РФ).

Запрещается создание лесоперерабатывающей инфраструктуры (ст. 14 Лесного кодекса РФ).

Запрещаются строительство и эксплуатация объектов капитального строительства, за исключением линейных объектов и гидротехнических сооружений (ч. 2 ст. 115 Лесного кодекса РФ).

Запрещается заготовка древесины (ч. 4 ст. 115 Лесного кодекса РФ)

1.4 Эксплуатационные леса: запрещается несоблюдение целей устойчивого, максимально эффективного получения высококачественной древесины и других лесных ресурсов, продуктов их переработки с обеспечением сохранения полезных функций лесов при освоении эксплуатационных лесов (п. 3 ст. 12 Лесного кодекса РФ).

Не допускается использование лесов, не предусмотренных статьей 25 Лесного кодекса РФ.

2. По виду использования лесов:

Строительство, реконструкция, эксплуатация линейных объектов:

При использовании лесов в целях строительства, реконструкции и эксплуатации автомобильных и железных дорог не допускается нарушение поверхностного и внутрипочвенного стока вод, затопление или заболачивание лесных участков вдоль дорог, возникновение эрозионных процессов.

При осуществлении строительства, реконструкции и эксплуатации линейных объектов запрещается:

повреждение лесных насаждений, растительного покрова и почв за пределами предоставленного лесного участка;

захламливание прилегающих территорий за пределами предоставленного лесного участка строительным и бытовым мусором, отходами древесины, иными видами отходов;

загрязнение площади предоставленного лесного участка и территории за его пределами химическими и радиоактивными веществами;

проезд транспортных средств и иных механизмов по произвольным, неустановленным маршрутам за пределами предоставленного лесного участка.

Не допускается ухудшение санитарного состояния лесов, расположенных на предоставленных гражданам и юридическим лицам лесных участках и лесных участках, прилегающих к ним, при использовании лесов для строительства, реконструкции, эксплуатации линейных объектов – п. 25 Санитарных правил РФ.

3. Ограничения по видам особо защитных участков:

Согласно данным государственного лесного реестра на проектируемом лесном участке особо защитные участки лесов (ОЗУ)- берегозащитные участки лесов; участки лесов с наличием реликтовых и эндемичных растений;

На особо защитных участках лесов, за исключением указанных в части 3 настоящей статьи, запрещаются:

1) проведение сплошных рубок лесных насаждений, за исключением случаев, предусмотренных частью 5.1 статьи 21 настоящего Кодекса, и случаев, если выборочные рубки не обеспечивают замену лесных насаждений, утрачивающих свои средообразующие, водоохранные, санитарно-гигиенические, оздоровительные и иные полезные функции, на лесные насаждения, обеспечивающие сохранение целевого назначения защитных лесов и выполняемых ими полезных функций;

2) ведение сельского хозяйства, за исключением сенокосения и пчеловодства;

3) строительство и эксплуатация объектов капитального строительства, за исключением линейных объектов и гидротехнических сооружений.

4.8. Сведения об объектах лесной инфраструктуры на проектируемом лесном участке

Таблица 8. Объекты лесной инфраструктуры³

№ п/п	Лесничество	Участковое лесничество/урочище (при наличии)	Лесной квартал	Лесотаксационный выдел	Наименование объекта	Ед. изм.	Объем
1	2	3	4	5	6	7	8
1	Усть-Кутское	Осетровское / Осетровская дача	216	31	дороги	га	0.1657
2	Усть-Кутское	Борисовское / Борисовская дача	211	43	просеки квартальные	га	0.0083
3	Усть-Кутское	Борисовское / Борисовская дача	214	42	дороги грунтовые	га	0.4701
4	Усть-Кутское	Борисовское / Борисовская дача	247	35	дороги грунтовые	га	0.3785
5	Усть-Кутское	Борисовское / Борисовская дача	260	52	дороги грунтовые	га	0.3393
6	Усть-Кутское	Борисовское / Борисовская дача	261	32	просеки квартальные	га	0.0017
7	Усть-Кутское	Борисовское / Борисовская дача	276	26	просеки квартальные	га	0.0213
8	Усть-Кутское	Борисовское / Борисовская дача	288	19	просеки квартальные	га	0.0186

³Наименование объектов лесной инфраструктуры указывается в соответствии с Распоряжением Правительства РФ от 17.07.2012 № 1283-р «Перечень объектов лесной инфраструктуры для защитных лесов, эксплуатационных лесов и резервных лесов». В случае отсутствия объектов лесной инфраструктуры на проектируемом лесном участке, таблица не заполняется, ставится прочерк.

9	Усть-Кутское	Марковское / Марковская дача	433	37	границы околожные	га	0.0003
10	Усть-Кутское	Марковское / Марковская дача	459	24	просеки квартальные	га	0.0605
Итого							1.4643

4.9. Сведения об объектах, не связанных с созданием лесной инфраструктуры на проектируемом лесном участке

Таблица 9. Объекты, не связанные с созданием лесной инфраструктуры⁴

№ п/п	Лесничество	Участковое лесничество/урочище (при наличии)	Лесной квартал	Лесотаксационный выдел	Наименование объекта	Ед. изм.	Объем
1	2	3	4	5	6	7	8
-	-	-	-	-	-	-	-

⁴Наименование объектов, не связанных с созданием лесной инфраструктуры, указывается в соответствии с Распоряжением Правительства РФ от 27.05.2013 № 849-р «Перечень объектов, не связанных с созданием лесной инфраструктуры, для защитных лесов, эксплуатационных лесов, резервных лесов». В случае отсутствия объектов, не связанных с созданием лесной инфраструктуры на проектируемом лесном участке, таблица не заполняется, ставится прочерк.

4.10. Сведения о наличии на проектируемом лесном участке особо защитных участков лесов, особо охраняемых природных территорий, зон с особыми условиями использования территорий

Таблица 10. Особо защитные участки лесов, особо охраняемые природных территории, зоны с особыми условиями использования территорий⁵

№ п/п	Наименование участкового лесничества/урочища (при наличии)	Номер квартала	Номер выдела	Виды ОЗУ, наименование ООПТ, виды зон с особыми условиями использования территорий	Общая площадь, га
1	2	3	4	5	6
1	Борисовское / Борисовская дача	210	38	участки лесов с наличием реликтовых и эндемичных растений	1.1419
2	Борисовское / Борисовская дача	247	2	Берегозащитные участки лесов	9.8170
3	Борисовское / Борисовская дача	260	13	участки лесов с наличием реликтовых и эндемичных растений	16.5279
4	Борисовское / Борисовская дача	260	17	участки лесов с наличием реликтовых и эндемичных растений	0.0994
5	Борисовское / Борисовская дача	260	27	участки лесов с наличием реликтовых и эндемичных растений	6.4270
6	Борисовское / Борисовская дача	260	28	участки лесов с наличием реликтовых и эндемичных растений	1.1808
7	Борисовское / Борисовская дача	275	21	участки лесов с наличием реликтовых и эндемичных растений	0.4384
8	Борисовское / Борисовская дача	276	24	участки лесов с наличием реликтовых и эндемичных растений	12.1677
9	Борисовское / Борисовская дача	288	3	участки лесов с наличием реликтовых и эндемичных растений	5.5181
Итого					53.3182

⁵В случае отсутствия сведений о наличии на проектируемом лесном участке особо защитных участков лесов, особо охраняемых природных территорий, зон с особыми условиями использования территорий таблица не заполняется, ставится прочерк.

4.11. Проектируемые виды разрешенного использования и цель предоставления лесного участка

Проектируемый вид разрешенного использования лесов лесного участка (части лесного участка) – строительство, реконструкция и эксплуатация линейных объектов.

Проектируемая цель предоставления лесного участка (части лесного участка) – трубопровод подземный (Газопровод Ярактинское НГКМ - Марковское НГКМ – г. Усть-Кут (этапы 1, 2) Этап 1». Участок «Узел переключения (п. Верхнемарково) – ГРС г. Усть-Кут).

Таблица 11. Образующие лесные участки (части лесных участков) в соответствии со сведениями ЕГРН:

Кадастровый номер лесного участка в соответствии со сведениями ЕГРН	Существующий вид разрешенного использования лесного участка в соответствии со сведениями ЕГРН	Предмет образования (лесной участок, часть лесного участка)	Площадь, образуемого лесного участка	Проектируемый вид разрешенного использования
1	2	3	4	5
38:18:000000:746	Для ведения лесного хозяйства	Образование земельного участка путем раздела земельного участка с кадастровым номером 38:18:000000:746	10,6884	Для строительства, реконструкции, эксплуатации линейных объектов
38:18:000000:642	Для ведения лесного хозяйства	Образование земельного участка путем раздела земельного участка с кадастровым номером 38:18:000000:642	27,6933	Для строительства, реконструкции, эксплуатации линейных объектов
38:18:000000:710	Для ведения лесного хозяйства	Образование земельного участка путем раздела земельного участка с кадастровым номером 38:18:000000:710	26,3959	Для строительства, реконструкции, эксплуатации линейных объектов
38:18:000000:764	Для ведения лесного хозяйства	Образование земельного участка путем раздела земельного участка с кадастровым номером 38:18:000000:764	5,7604	Для строительства, реконструкции, эксплуатации линейных объектов
38:18:000000:683	Для ведения лесного хозяйства	Образование земельного участка путем раздела земельного участка с кадастровым номером 38:18:000000:683	67,8015	Для строительства, реконструкции, эксплуатации линейных объектов
38:00:000000:442	-	Образование земельного участка путем раздела земельного участка с кадастровым номером 38:00:000000:442	1,6969	Для строительства, реконструкции, эксплуатации линейных объектов
38:18:000009:2264	Для ведения лесного хозяйства	Образование земельного участка путем раздела земельного участка с кадастровым номером 38:18:000009:2264	29,6500	Для строительства, реконструкции, эксплуатации линейных объектов
38:18:000009:2265	Для ведения	Образование	3,8547	Для строительства,

Кадастровый номер лесного участка в соответствии со сведениями ЕГРН	Существующий вид разрешенного использования лесного участка в соответствии со сведениями ЕГРН	Предмет образования (лесной участок, часть лесного участка)	Площадь, образуемого лесного участка	Проектируемый вид разрешенного использования
1	2	3	4	5
	лесного хозяйства	земельного участка путем раздела земельного участка с кадастровым номером 38:18:000009:2265		реконструкции, эксплуатации линейных объектов
38:18:000000:648	В целях заготовки древесины	Образование земельного участка путем раздела земельного участка с кадастровым номером 38:18:000000:648	30,5745	Для строительства, реконструкции, эксплуатации линейных объектов, для заготовки древесины
38:18:000000:441	В целях заготовки древесины	Образование земельного участка путем раздела земельного участка с кадастровым номером 38:18:000000:441	18,9409	Для строительства, реконструкции, эксплуатации линейных объектов
38:18:000005:663	В целях заготовки древесины	Образование земельного участка путем раздела земельного участка с кадастровым номером 38:18:000005:663	24,6690	Для строительства, реконструкции, эксплуатации линейных объектов
38:18:000000:441	В целях заготовки древесины	Образование земельного участка путем раздела земельного участка с кадастровым номером 38:18:000000:441	27,2961	Для строительства, реконструкции, эксплуатации линейных объектов
38:18:000000:729	В целях заготовки древесины	Образование земельного участка путем раздела земельного участка с кадастровым номером 38:18:000000:729	9,3499	Для строительства, реконструкции, эксплуатации линейных объектов
Итого:			284,2715	

5. Сведения о границах территории, в отношении которой утвержден проект межевания территории

Таблица 12. Перечень координат характерных точек границ территории, в отношении которой подготовлен проект межевания территории

№	Координаты МСК-38	
	X	Y
1	892623,70	4250105,63
2	892721,01	4250156,90
3	892814,24	4249979,97
4	893028,36	4249865,78
5	893101,38	4249904,51
6	892866,61	4250347,21
7	892572,36	4250191,16
1	892623,70	4250105,63
8	896974,84	4251916,15
9	897103,98	4251883,80
10	897072,24	4251757,08
11	897519,40	4251644,21
12	897639,87	4252125,08
13	897063,37	4252269,51
8	896974,84	4251916,15
15	906373,20	4253752,98
16	906189,78	4254206,98
17	905654,69	4253990,78
18	905753,54	4253739,54
19	905866,63	4253690,48
20	905875,62	4253668,20
21	905912,28	4253682,97
22	905953,29	4253583,34
15	906373,20	4253752,98
24	914998,06	4256553,60
25	914958,33	4257074,47
26	914353,80	4257028,37
27	914393,53	4256507,50
24	914998,06	4256553,60
28	916212,30	4256495,76
29	916218,99	4256408,98
30	916577,90	4256436,69
31	916571,24	4256523,13
28	916212,30	4256495,76
32	919367,07	4263737,59
33	919876,23	4263302,76
34	920017,68	4263468,37
35	920012,11	4263673,74
36	919880,56	4263670,18
37	919879,27	4263716,97
38	919744,09	4263715,28
39	919741,72	4263915,25
40	919739,78	4264004,27
41	919641,91	4264062,05
32	919367,07	4263737,59
42	919492,50	4264583,02
43	919987,13	4264596,40
44	919984,99	4264675,70
45	919853,37	4264672,08
46	919849,76	4264805,15

№	Координаты МСК-38	
	X	Y
47	919981,39	4264808,72
48	919970,90	4265196,09
49	919476,28	4265182,72
42	919492,50	4264583,02
50	921400,21	4267036,12
51	921569,89	4267235,50
52	921738,54	4267380,28
53	921327,39	4267730,04
54	920929,26	4267262,03
55	921213,62	4267020,15
56	921299,90	4267121,51
50	921400,21	4267036,12
57	921722,37	4267168,73
58	921737,39	4267143,47
59	921734,64	4267004,12
60	921995,44	4267222,71
61	921907,41	4267327,56
57	921722,37	4267168,73
62	925790,98	4274561,35
63	925840,25	4274600,05
64	925522,30	4275004,89
65	925050,48	4274634,32
66	925368,45	4274229,49
67	925686,31	4274479,15
68	925604,77	4274582,80
69	925709,42	4274665,07
62	925790,98	4274561,35
70	929857,97	4282203,10
71	930246,51	4281969,46
72	930412,49	4282245,50
73	930299,64	4282313,39
74	930368,20	4282427,38
75	930217,86	4282517,82
76	930240,50	4282555,02
77	930271,30	4282605,51
78	930145,44	4282681,18
70	929857,97	4282203,10
79	933967,16	4289825,81
80	933661,57	4289967,31
81	933271,84	4289891,42
82	933362,95	4289423,55
83	933822,30	4289512,98
84	933851,48	4289576,00
85	933731,99	4289631,34
86	933787,90	4289752,08
87	933907,38	4289696,73
79	933967,16	4289825,81
88	940766,57	4295914,80
89	940673,75	4296390,06
90	940085,00	4296275,08

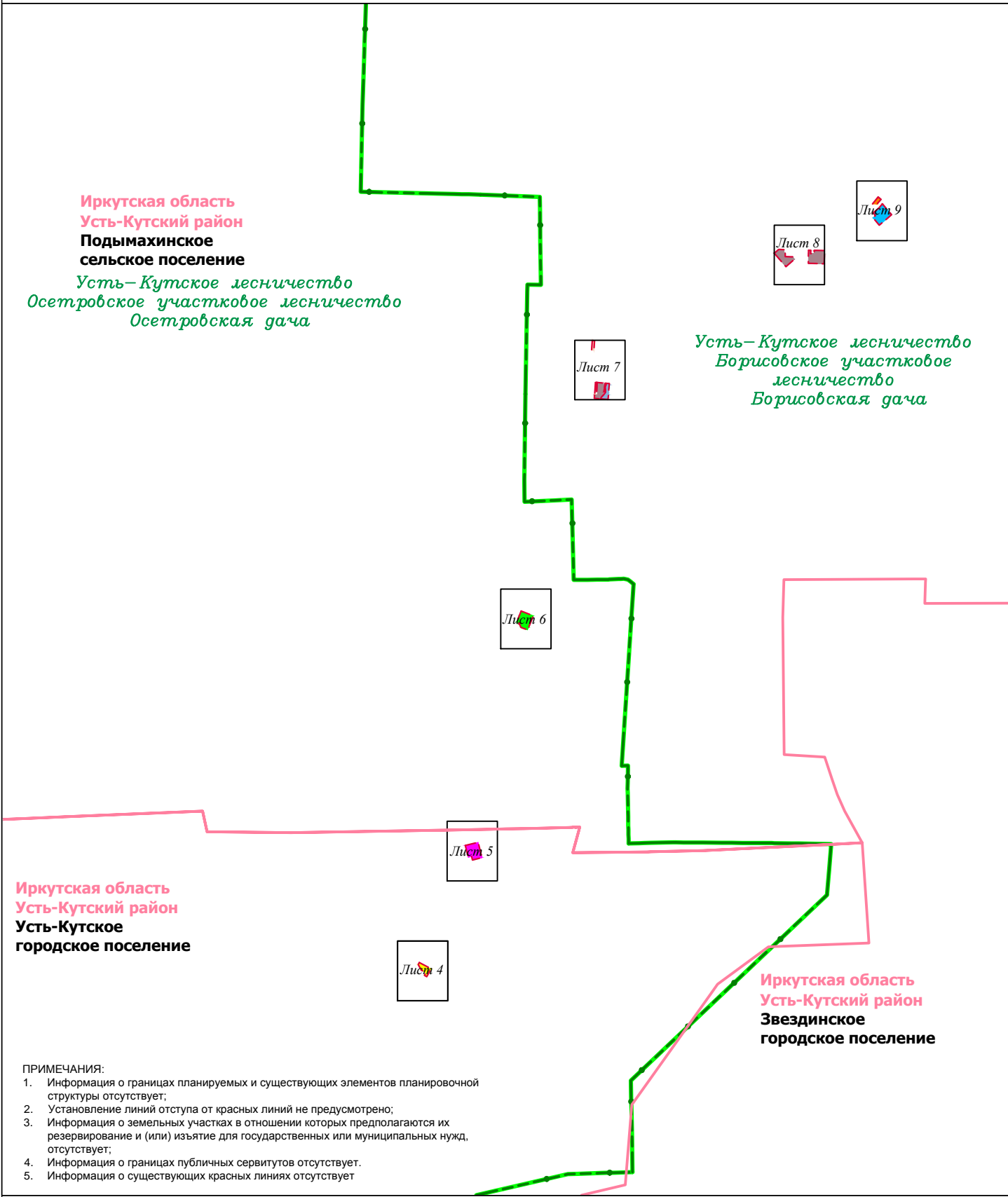
№	Координаты МСК-38	
	X	Y
91	940177,81	4295799,82
92	940340,97	4295831,69
93	940315,73	4295960,96
94	940446,31	4295986,45
95	940471,54	4295857,18
88	940766,57	4295914,80
96	946764,34	4303867,77

№	Координаты МСК-38	
	X	Y
97	946878,71	4303978,41
98	946775,47	4304085,11
99	946981,43	4304284,38
100	946877,78	4304364,91
101	946634,87	4304401,29
102	946435,14	4304208,08
96	946764,34	4303867,77

Проект межевания территории
 Чертеж межевания территории
 Схема расположения листов чертежа межевания территории

М 1:200000

Лист 1 из 15



ПРИМЕЧАНИЯ:

1. Информация о границах планируемых и существующих элементов планировочной структуры отсутствует;
2. Установление линий отступа от красных линий не предусмотрено;
3. Информация о земельных участках в отношении которых предполагаются их резервирование и (или) изъятие для государственных или муниципальных нужд, отсутствует;
4. Информация о границах публичных сервитутов отсутствует.
5. Информация о существующих красных линиях отсутствует

Условные обозначения:

- граница муниципального образования
- граница районов
- граница участковых лесничеств
- граница дач

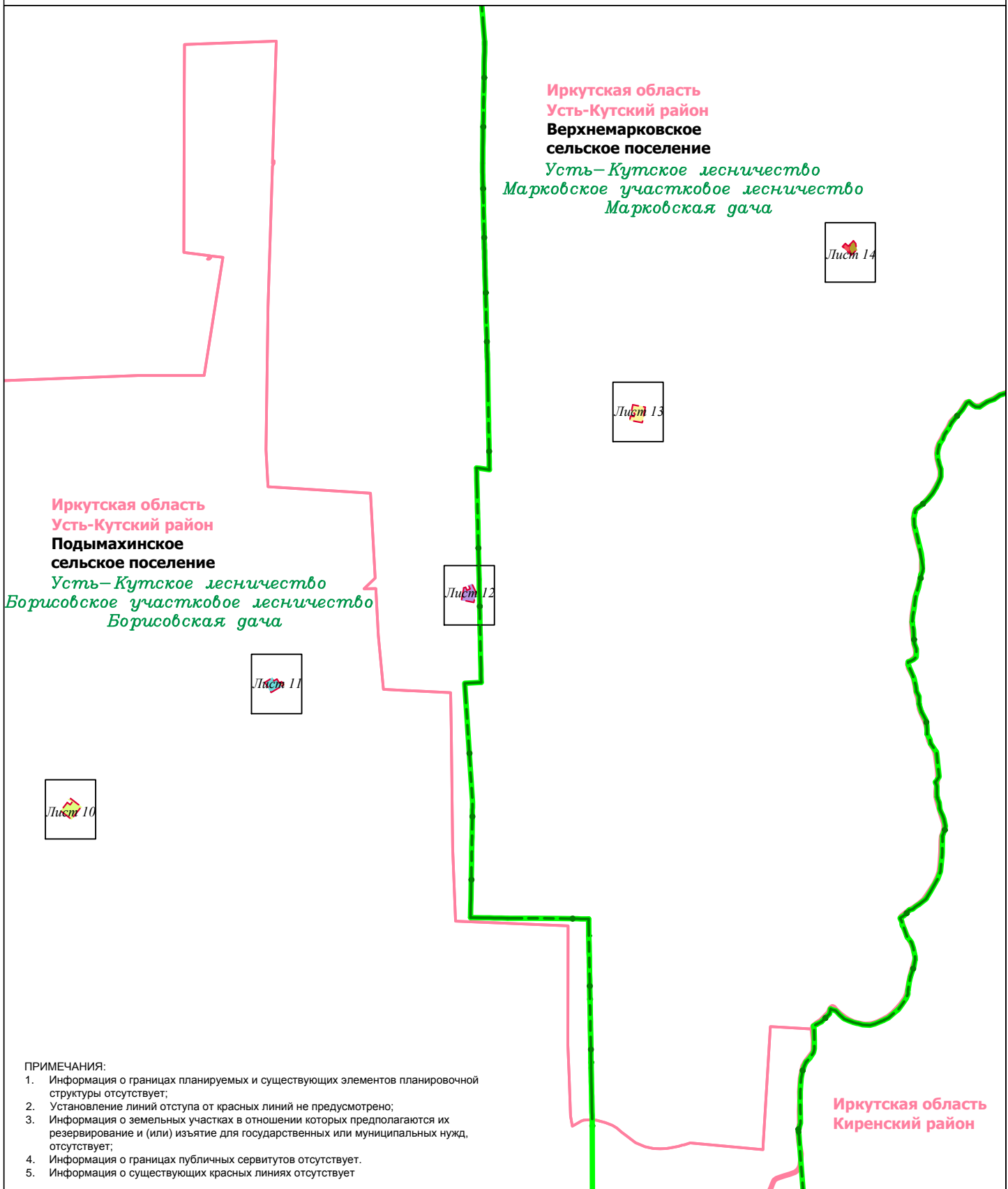
Образуемые и (или) изменяемые земельные участки:

- земельный участок образуемый
- поворотная точка образуемого земельного участка, номер поворотной точки образуемого земельного участка
- : 642:3У1** условный номер образуемого земельного участка
- 1** порядковый номер образуемого земельного участка

Проект межевания территории
 Чертеж межевания территории
 Схема расположения листов чертежа межевания территории

М 1:200000

Лист 2 из 15



ПРИМЕЧАНИЯ:

1. Информация о границах планируемых и существующих элементов планировочной структуры отсутствует;
2. Установление линий отступа от красных линий не предусмотрено;
3. Информация о земельных участках в отношении которых предполагаются их резервирование и (или) изъятие для государственных или муниципальных нужд, отсутствует;
4. Информация о границах публичных сервитутов отсутствует.
5. Информация о существующих красных линиях отсутствует

Условные обозначения:

- граница муниципального образования
- граница районов
- граница участков лесничеств
- граница дач

Образуемые и (или) изменяемые земельные участки:

- земельный участок образуемый
- поворотная точка образуемого земельного участка, номер поворотной точки образуемого земельного участка
- : 642:3У1** условный номер образуемого земельного участка
- 1** порядковый номер образуемого земельного участка

**Проект межевания территории
Приложение к чертежу межевания территории**

Лист 3 из 15

Ведомость площадей формируемых земельных участков

Порядковый номер образуемого ЗУ	Количество контуров	Номер кадастрового квартала / кадастровый номер исходного земельного участка	Условный номер образуемого ЗУ	Площадь образуемого ЗУ, кв.м.	Категория земель исходного/ образуемого ЗУ	Разрешенное использование образуемого ЗУ	Разрешенное использование исходного/ существующего ЗУ	Местоположение образуемого ЗУ	Площадь существующего ЗУ	Вид права/ Правообладатель исходного/ существующего ЗУ	Вид кадастровых работ
1	1	38:18:000000:746	38:18:000000:746:3У1	106884	Земли лесного фонда	Для строительства, реконструкции, эксплуатации линейных объектов	Для ведения лесного хозяйства	Российская Федерация, Иркутская область, муниципальное образование "Усть-Кутский район", Усть-Кутское лесничество, Осетровское участковое лесничество, Осетровская дача: Эксплуатационные леса: кв. №216 (в. 19ч, 20ч, 21ч, 22ч, 28ч, 31ч)	1150594865	Собственность - Российская Федерация	Образование земельного участка путем раздела земельного участка с кадастровым номером 38:18:000000:746
2	1	38:18:000000:642	38:18:000000:642:3У1	276933	Земли лесного фонда	Для строительства, реконструкции, эксплуатации линейных объектов	Для ведения лесного хозяйства	Российская Федерация, Иркутская область, муниципальное образование "Усть-Кутский район", Усть-Кутское лесничество, Осетровское участковое лесничество, Осетровская дача: Эксплуатационные леса: кв. №198 (в. 1ч, 3ч, 8ч, 9ч, 10ч)	304033872	Собственность - Российская Федерация	Образование земельного участка путем раздела земельного участка с кадастровым номером 38:18:000000:642
3	1	38:18:000000:710	38:18:000000:710:3У1	263959	Земли лесного фонда	Для строительства, реконструкции, эксплуатации линейных объектов	Для ведения лесного хозяйства	Российская Федерация, Иркутская область, муниципальное образование "Усть-Кутский район", Усть-Кутское лесничество, Осетровское участковое лесничество, Осетровская дача: Эксплуатационные леса: кв. №164 (в. 8ч, 9ч, 10ч, 16ч), кв. №165 (в. 9ч, 10ч)	281366732	Собственность - Российская Федерация	Образование земельного участка путем раздела земельного участка с кадастровым номером 38:18:000000:710
4	2	38:18:000000:764	38:18:000000:764:3У1	57604	Земли лесного фонда	Для строительства, реконструкции, эксплуатации линейных объектов	Для ведения лесного хозяйства	Российская Федерация, Иркутская область, муниципальное образование "Усть-Кутский район", Усть-Кутское лесничество, Борисовское участковое лесничество, Борисовская дача: Эксплуатационные леса: кв. №275 (в. 21ч, 31ч, 47ч), кв. №276 (в. 24ч, 26ч), кв. №288 (в. 3ч, 19ч)	217442226	Собственность - Российская Федерация	Образование земельного участка путем раздела земельного участка с кадастровым номером 38:18:000000:764
5	3	38:18:000000:683	38:18:000000:683:3У1	678015	Земли лесного фонда	Для строительства, реконструкции, эксплуатации линейных объектов	Для ведения лесного хозяйства	Российская Федерация, Иркутская область, муниципальное образование "Усть-Кутский район", Усть-Кутское лесничество, Борисовское участковое лесничество, Борисовская дача: Эксплуатационные леса: кв. №259 (в. 10ч, 11ч, 12ч, 22ч), кв. №260 (в. 13ч, 17ч, 27ч, 28ч, 29ч, 35ч, 52ч), кв. №276 (в. 23ч, 24ч), кв. №288 (в. 3ч, 19ч)	110325690	Собственность - Российская Федерация	Образование земельного участка путем раздела земельного участка с кадастровым номером 38:18:000000:683
6	2	38:00:000000:442	38:00:000000:442:3У1	16969	Земли лесного фонда	Для строительства, реконструкции, эксплуатации линейных объектов	-	Российская Федерация, какой-то район, Усть-Кутское лесничество, Борисовское участковое лесничество, Борисовская дача: Эксплуатационные леса: кв. №276 (в. 23ч, 24ч), кв. №288 (в. 3ч, 19ч)	2147483647	Собственность - Российская Федерация	Образование земельного участка путем раздела земельного участка с кадастровым номером 38:00:000000:442
7	1	38:18:000009	38:18:000009:3У1	96809	Земли сельскохозяйственного назначения	Трубопроводный транспорт	-	Российская Федерация, Иркутская область, муниципальное образование "Усть-Кутский район", Подъёмникое сельское поселение	-	Земли государственной неразграниченной собственности	Образование земельного участка из земель государственной или муниципальной собственности
8	1	38:18:000009:2264	38:18:000009:2264:3У1	296500	Земли лесного фонда	Для строительства, реконструкции, эксплуатации линейных объектов	Для ведения лесного хозяйства	Российская Федерация, Иркутская область, муниципальное образование "Усть-Кутский район", Усть-Кутское лесничество, Борисовское участковое лесничество, Борисовская дача: Защитные леса: кв. №244 (в. 24ч), кв. №261 (в. 2ч, 3ч, 4ч, 5ч, 32ч)	80480224	Собственность - Российская Федерация	Образование земельного участка путем раздела земельного участка с кадастровым номером 38:18:000009:2264
9	2	38:18:000009:2265	38:18:000009:2265:3У1	38547	Земли лесного фонда	Для строительства, реконструкции, эксплуатации линейных объектов	Для ведения лесного хозяйства	Российская Федерация, Иркутская область, муниципальное образование "Усть-Кутский район", Усть-Кутское лесничество, Борисовское участковое лесничество, Борисовская дача: Защитные леса: кв. №244 (в. 16ч, 23ч, 24ч)	103155387	Собственность - Российская Федерация	Образование земельного участка путем раздела земельного участка с кадастровым номером 38:18:000009:2265
10	2	38:18:000000:648	38:18:000000:648:3У1	305745	Земли лесного фонда	Для строительства, реконструкции, эксплуатации линейных объектов для заготовки древесины	В целях заготовки древесины	Российская Федерация, Иркутская область, муниципальное образование "Усть-Кутский район", Усть-Кутское лесничество, Борисовское участковое лесничество, Борисовская дача: Эксплуатационные леса: кв. №211 (в. 25ч, 35ч), кв. №247 (в. 1ч, 2ч, 6ч, 7ч, 8ч, 11ч, 13ч, 35ч, 38ч, 39ч, 40ч)	304756395	Собственность - Российская Федерация; Аренда - с 08.02.2019 г по 20.12.2031 ООО "Байкальская лесная компания"	Образование земельного участка путем раздела земельного участка с кадастровым номером 38:18:000000:648
11	1	38:18:000000:441	38:18:000000:441:3У2	189409	Земли лесного фонда	Для строительства, реконструкции, эксплуатации линейных объектов для заготовки древесины	Для заготовки древесины	Российская Федерация, Иркутская область, муниципальное образование "Усть-Кутский район", Усть-Кутское лесничество, Борисовское участковое лесничество, Борисовская дача: Эксплуатационные леса: кв. №210 (в. 23ч, 30ч, 32ч, 33ч, 38ч), кв. №211 (в. 25ч, 43ч)	652622021	Собственность - Российская Федерация	Образование земельного участка путем раздела земельного участка с кадастровым номером 38:18:000000:441
12	1	38:18:000005:663	38:18:000005:663:3У1	246690	Земли лесного фонда	Для строительства, реконструкции, эксплуатации линейных объектов для заготовки древесины	В целях заготовки древесины	Российская Федерация, Иркутская область, муниципальное образование "Усть-Кутский район", Усть-Кутское лесничество, Борисовское участковое лесничество, Борисовская дача: Эксплуатационные леса: кв. №214 (в. 5ч, 11ч, 12ч, 42ч)	12425424	Собственность - Российская Федерация	Образование земельного участка путем раздела земельного участка с кадастровым номером 38:18:000005:663
13	1	38:18:000000:441	38:18:000000:441:3У1	272961	Земли лесного фонда	Для строительства, реконструкции, эксплуатации линейных объектов для заготовки древесины	Для заготовки древесины	Российская Федерация, Иркутская область, муниципальное образование "Усть-Кутский район", Усть-Кутское лесничество, Марьковское участковое лесничество, Марьковская дача (старая): Эксплуатационные леса: кв. №458 (в. 8ч, 11ч, 12ч, 13ч), кв. №459 (в. 4ч, 10ч, 12ч, 24ч)	652622021	Собственность - Российская Федерация	Образование земельного участка путем раздела земельного участка с кадастровым номером 38:18:000000:441
14	1	38:18:000003	38:18:000003:3У2	55617	Земли сельскохозяйственного назначения	Трубопроводный транспорт	-	Российская Федерация, Иркутская область, муниципальное образование "Усть-Кутский район", Верхнемарьковское сельское поселение	-	Земли государственной неразграниченной собственности	Образование земельного участка из земель государственной или муниципальной собственности
15	1	38:18:000000:729	38:18:000000:729:3У1	93499	Земли лесного фонда	Для строительства, реконструкции, эксплуатации линейных объектов для заготовки древесины	В целях заготовки древесины	Российская Федерация, Иркутская область, муниципальное образование "Усть-Кутский район", Усть-Кутское лесничество, Марьковское участковое лесничество, Марьковская дача (старая): Эксплуатационные леса: кв. №433 (в. 22ч, 24ч, 25ч, 26ч, 37ч)	228863817	Собственность - Российская Федерация	Образование земельного участка путем раздела земельного участка с кадастровым номером 38:18:000000:729

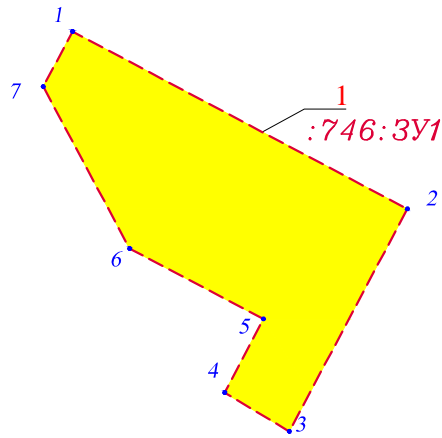
Проект межевания территории
Приложение к чертежу межевания территории

М 1:10000





Лист 4 из 15

Иркутская область
Усть-Кутский район
Усть-Кутское городское поселение





*Усть-Кутское лесничество,
Осетровское участковое лесничество,
Осетровская дача*



Условные обозначения:

-  граница муниципального образования
-  граница районов
-  граница участковых лесничеств
-  граница дач

Образуемые и (или) изменяемые земельные участки:

-  земельный участок образуемый
-  поворотная точка образуемого земельного участка, номер поворотной точки образуемого земельного участка
-  условный номер образуемого земельного участка
-  порядковый номер образуемого земельного участка

Проект межевания территории
Приложение к чертежу межевания территории

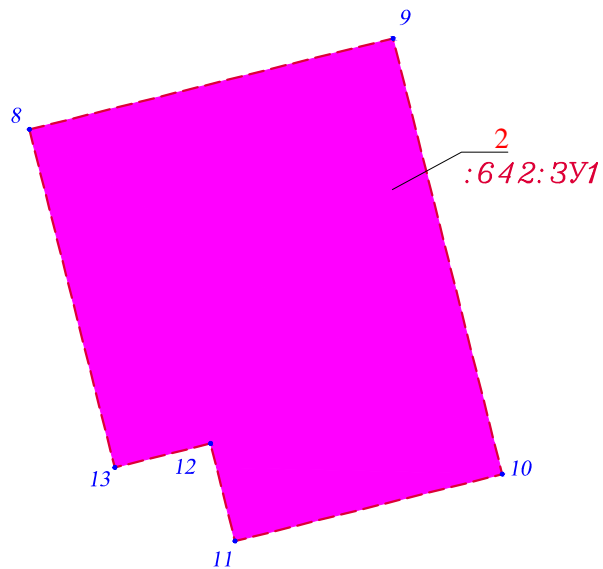
М 1:10000

Лист 5 из 15

Иркутская область
Усть-Кутский район
Подымахинское сельское
поселение

Иркутская область
Усть-Кутский район
Усть-Кутское городское
поселение

Усть-Кутское лесничество,
Осетровское участковое лесничество,
Осетровская дача



Условные обозначения:

- граница муниципального образования
- граница районов
- граница участковых лесничеств
- граница дач

Образуемые и (или) изменяемые земельные участки:

- земельный участок образуемый
- / поворотная точка образуемого земельного участка, номер поворотной точки образуемого земельного участка

:642:ЗУ1 условный номер образуемого земельного участка

1 порядковый номер образуемого земельного участка

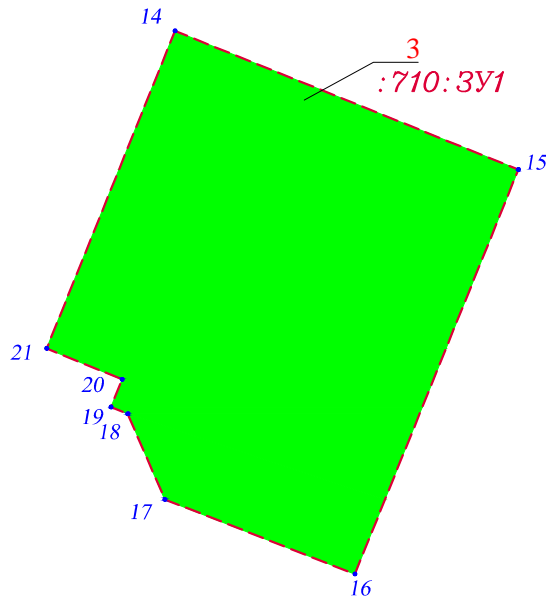
Проект межевания территории
Приложение к чертежу межевания территории

М 1:10000

Лист 6 из 15

Иркутская область
Усть-Кутский район
Подымахинское сельское
поселение

Усть-Кутское лесничество,
Борисовское участковое лесничество,
Борисовская дача



Условные обозначения:

- граница муниципального образования
- граница районов
- граница участковых лесничеств
- граница дач

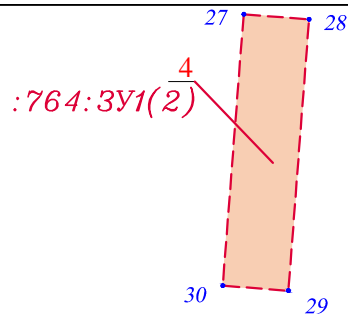
Образуемые и (или) изменяемые земельные участки:

- земельный участок образуемый
- / поворотная точка образуемого земельного участка, номер поворотной точки образуемого земельного участка
- :642:ЗУ1 условный номер образуемого земельного участка
- 1 порядковый номер образуемого земельного участка

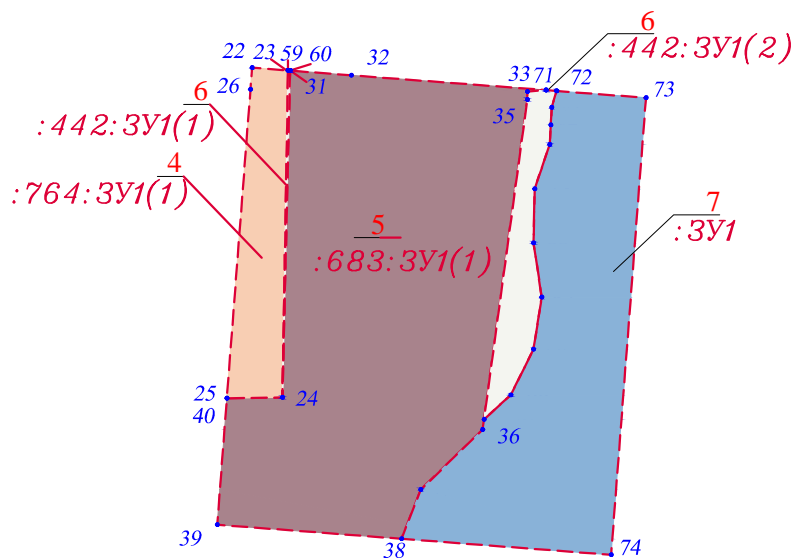
Проект межевания территории
 Приложение к чертежу межевания территории

М 1:10000

Лист 7 из 15



Иркутская область
Усть-Кутский район
Подымахинское сельское поселение
Усть-Кутское лесничество,
Борисовское участковое лесничество,
Борисовская дача



Условные обозначения:

- граница муниципального образования
- граница районов
- граница участковых лесничеств
- граница дач

Образуемые и (или) изменяемые земельные участки:

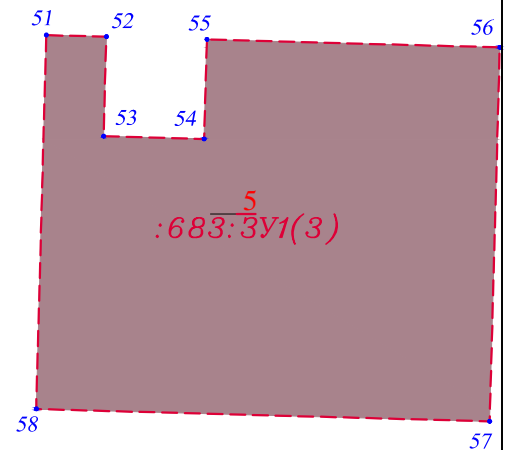
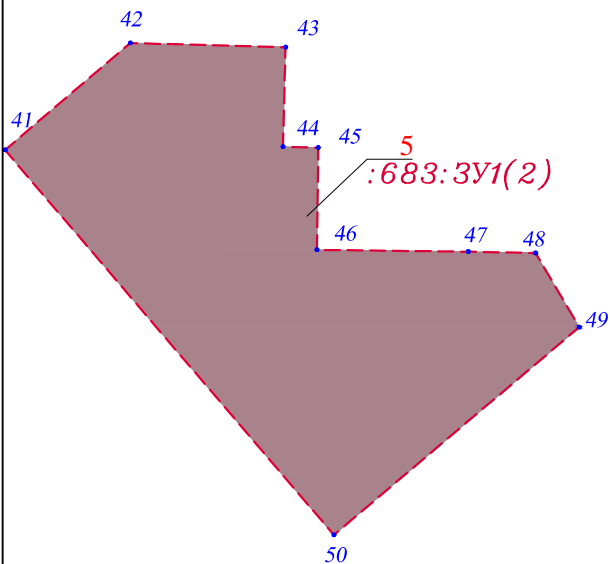
- земельный участок образуемый
- поворотная точка образуемого земельного участка, номер поворотной точки образуемого земельного участка
- :642:ЗУ1** условный номер образуемого земельного участка
- 1** порядковый номер образуемого земельного участка

Проект межевания территории
Приложение к чертежу межевания территории

М 1:10000

Лист 8 из 15

Иркутская область
Усть-Кутский район
Подымахинское сельское поселение
*Усть-Кутское лесничество,
Борисовское участковое лесничество,
Борисовская дача*



Условные обозначения:

- граница муниципального образования
- граница районов
- граница участковых лесничеств
- граница дач

Образуемые и (или) изменяемые земельные участки:

- земельный участок образуемый
- / поворотная точка образуемого земельного участка, номер поворотной точки образуемого земельного участка

:642:3У1

1

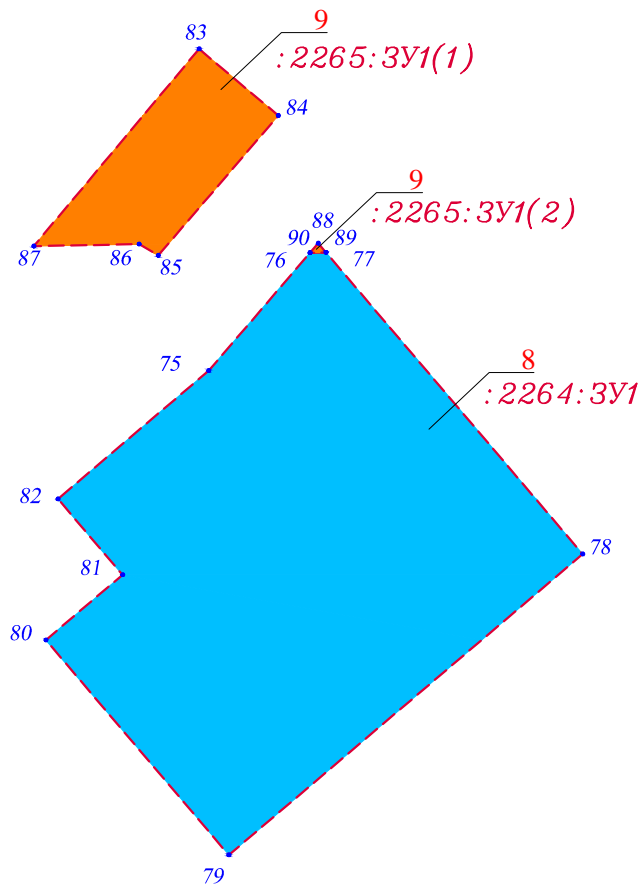
порядковый номер образуемого земельного участка

Проект межевания территории
Приложение к чертежу межевания территории

М 1:10000

Лист 9 из 15

Иркутская область
Усть-Кутский район
Подымахинское сельское поселение
Усть-Кутское лесничество,
Борисовское участковое лесничество,
Борисовская дача



Условные обозначения:

- граница муниципального образования
- граница районов
- граница участковых лесничеств
- граница дач

Образуемые и (или) изменяемые земельные участки:

- земельный участок образуемый
- / поворотная точка образуемого земельного участка, номер поворотной точки образуемого земельного участка
- :642:ЗУ1 условный номер образуемого земельного участка
- 1 порядковый номер образуемого земельного участка

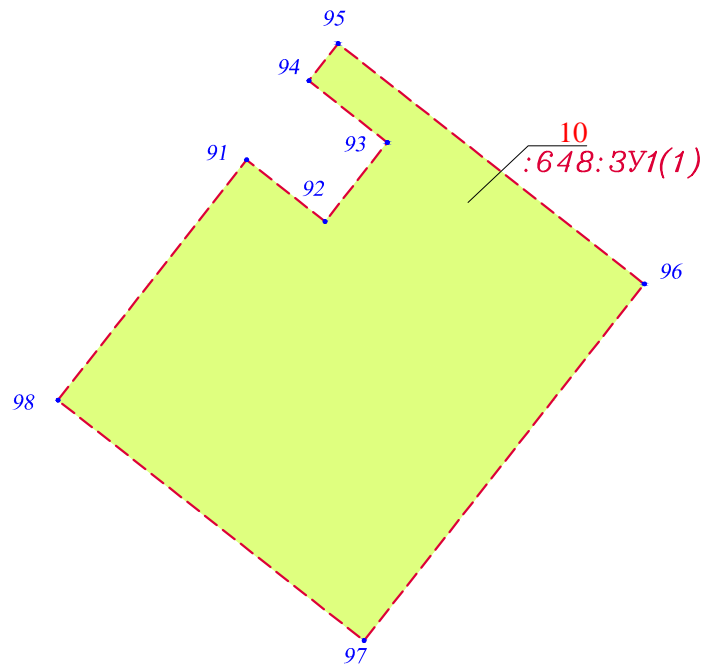
Проект межевания территории
Приложение к чертежу межевания территории

М 1:10000

Лист 10 из 15

Иркутская область
Усть-Кутский район
Подымахинское сельское
поселение

*Усть-Кутское лесничество,
Борисовское участковое лесничество,
Борисовская дача*



Условные обозначения:

- граница муниципального образования
- - - граница районов
- граница участковых лесничеств
- граница дач

Образуемые и (или) изменяемые земельные участки:

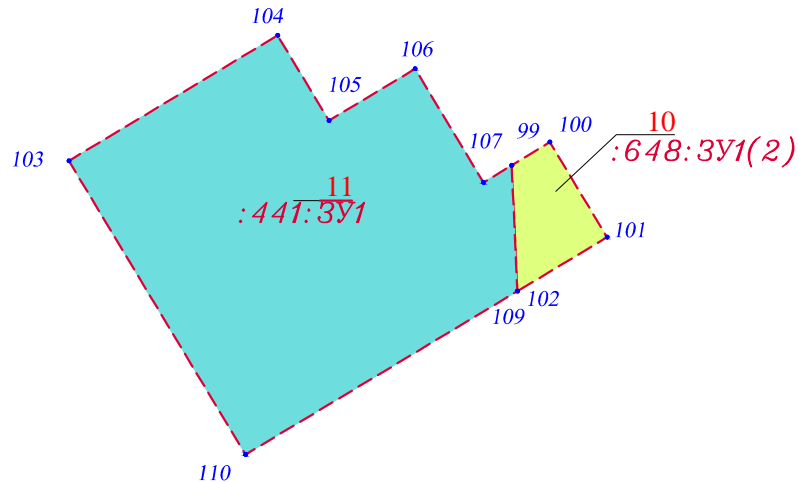
- земельный участок образуемый
- / поворотная точка образуемого земельного участка, номер поворотной точки образуемого земельного участка
- :642:ЗУ1 условный номер образуемого земельного участка
- 1 порядковый номер образуемого земельного участка

Проект межевания территории
Приложение к чертежу межевания территории

М 1:10000

Лист 11 из 15

Иркутская область
Усть-Кутский район
Подымахинское сельское поселение
*Усть-Кутское лесничество,
Борисовское участковое лесничество,
Борисовская дача*



Условные обозначения:

- граница муниципального образования
- - - граница районов
- граница участковых лесничеств
- граница дач

Образуемые и (или) изменяемые земельные участки:

- земельный участок образуемый
- / поворотная точка образуемого земельного участка, номер поворотной точки образуемого земельного участка
- :642:ЗУ1 условный номер образуемого земельного участка
- 1 порядковый номер образуемого земельного участка

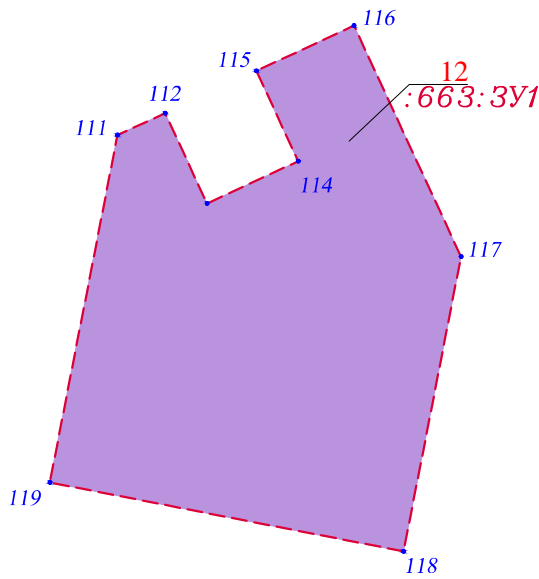
Проект межевания территории
Приложение к чертежу межевания территории

М 1:10000

Лист 12 из 15

Иркутская область
Усть-Кутский район
Верхнемарковское сельское поселение
Усть-Кутское лесничество
Борисовское участковое лесничество
Борисовская дача

Усть-Кутское лесничество
Марковское участковое лесничество
Марковская дача



Условные обозначения:

- граница муниципального образования
- граница районов
- граница участковых лесничеств
- граница дач

Образуемые и (или) изменяемые земельные участки:

- земельный участок образуемый
- поворотная точка образуемого земельного участка, номер поворотной точки образуемого земельного участка
- :642:3У1** условный номер образуемого земельного участка
- 1** порядковый номер образуемого земельного участка

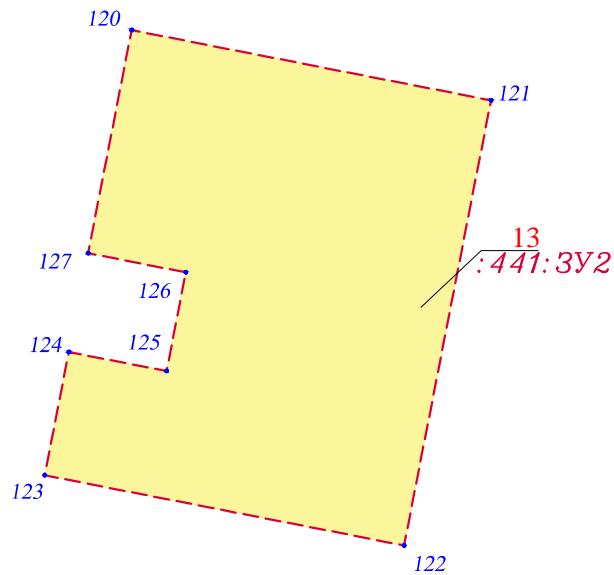
Проект межевания территории
Приложение к чертежу межевания территории

М 1:10000

Лист 13 из 15

Иркутская область
Усть-Кутский район
Верхнемарковское сельское
поселение

Усть-Кутское лесничество,
Марковское участковое лесничество,
Марковская дача



Условные обозначения:

- граница муниципального образования
- - - граница районов
- граница участковых лесничеств
- граница дач

Образуемые и (или) изменяемые земельные участки:

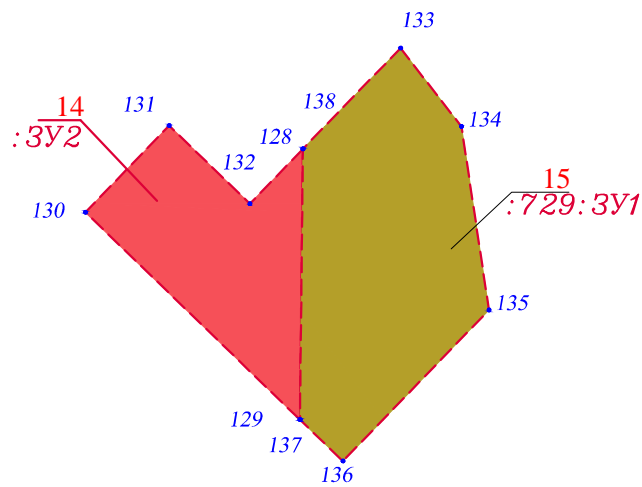
- земельный участок образуемый
- / поворотная точка образуемого земельного участка, номер поворотной точки образуемого земельного участка
- : 642: 3У1 условный номер образуемого земельного участка
- 1 порядковый номер образуемого земельного участка

Проект межевания территории
Приложение к чертежу межевания территории

М 1:10000

Лист 14 из 15

Иркутская область
Усть-Кутский район
Верхнемарковское сельское поселение
*Усть-Кутское лесничество,
Марковское участковое лесничество,
Марковская дача*



Условные обозначения:

- граница муниципального образования
- граница районов
- граница участковых лесничеств
- граница дач

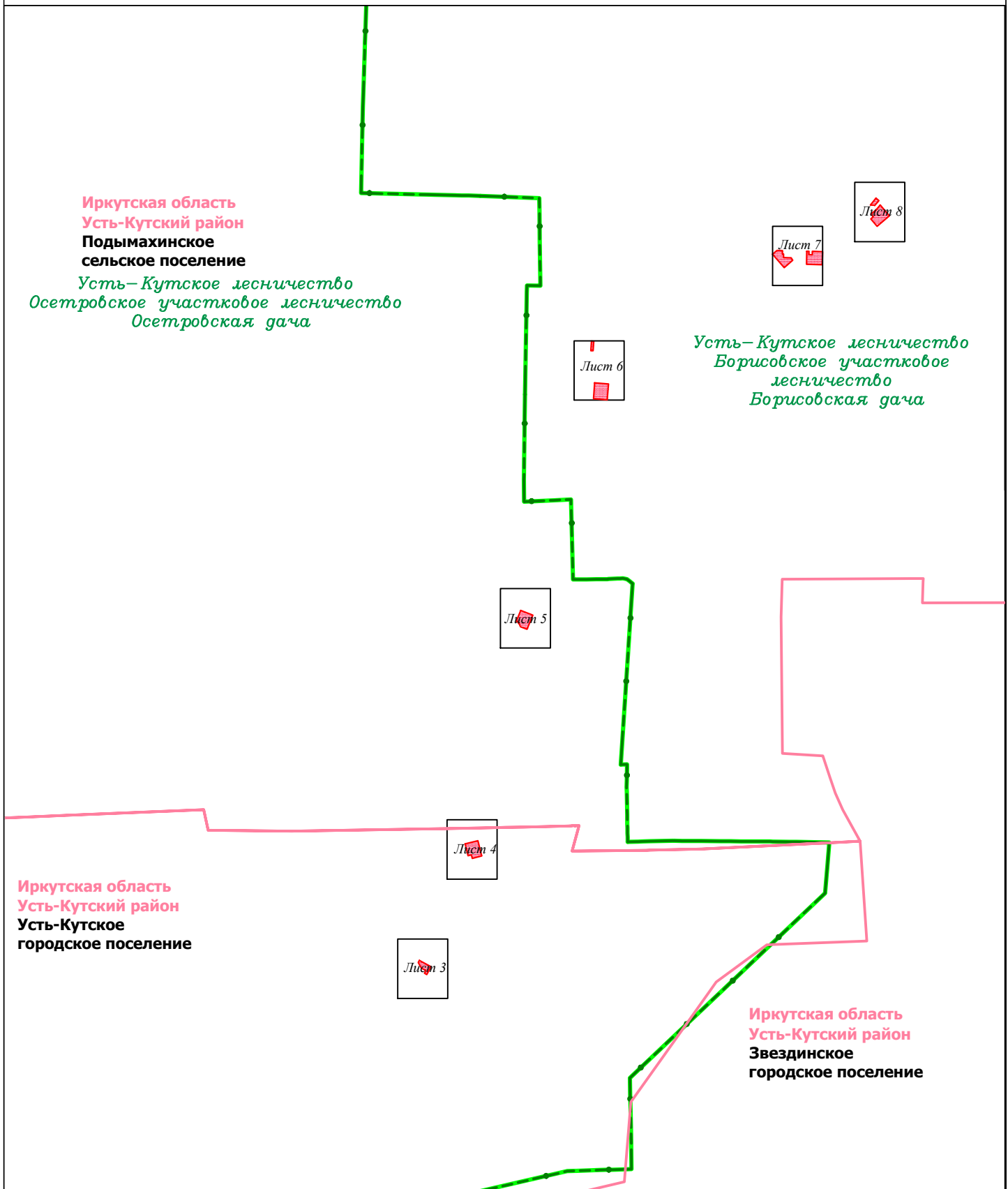
Образуемые и (или) изменяемые земельные участки:

- земельный участок образуемый
- поворотная точка образуемого земельного участка, номер поворотной точки образуемого земельного участка
- условный номер образуемого земельного участка
- порядковый номер образуемого земельного участка

Проект межевания территории
 Чертеж межевания территории
 Схема расположения листов чертежа межевания территории

М 1:200000

Лист 1 из 13



Иркутская область
Усть-Кутский район
Подымахинское
сельское поселение
Усть-Кутское лесничество
Осетровское участковое лесничество
Осетровская дача

Усть-Кутское лесничество
Борисовское участковое
лесничество
Борисовская дача

Иркутская область
Усть-Кутский район
Усть-Кутское
городское поселение

Иркутская область
Усть-Кутский район
Звездинское
городское поселение

Условные обозначения:

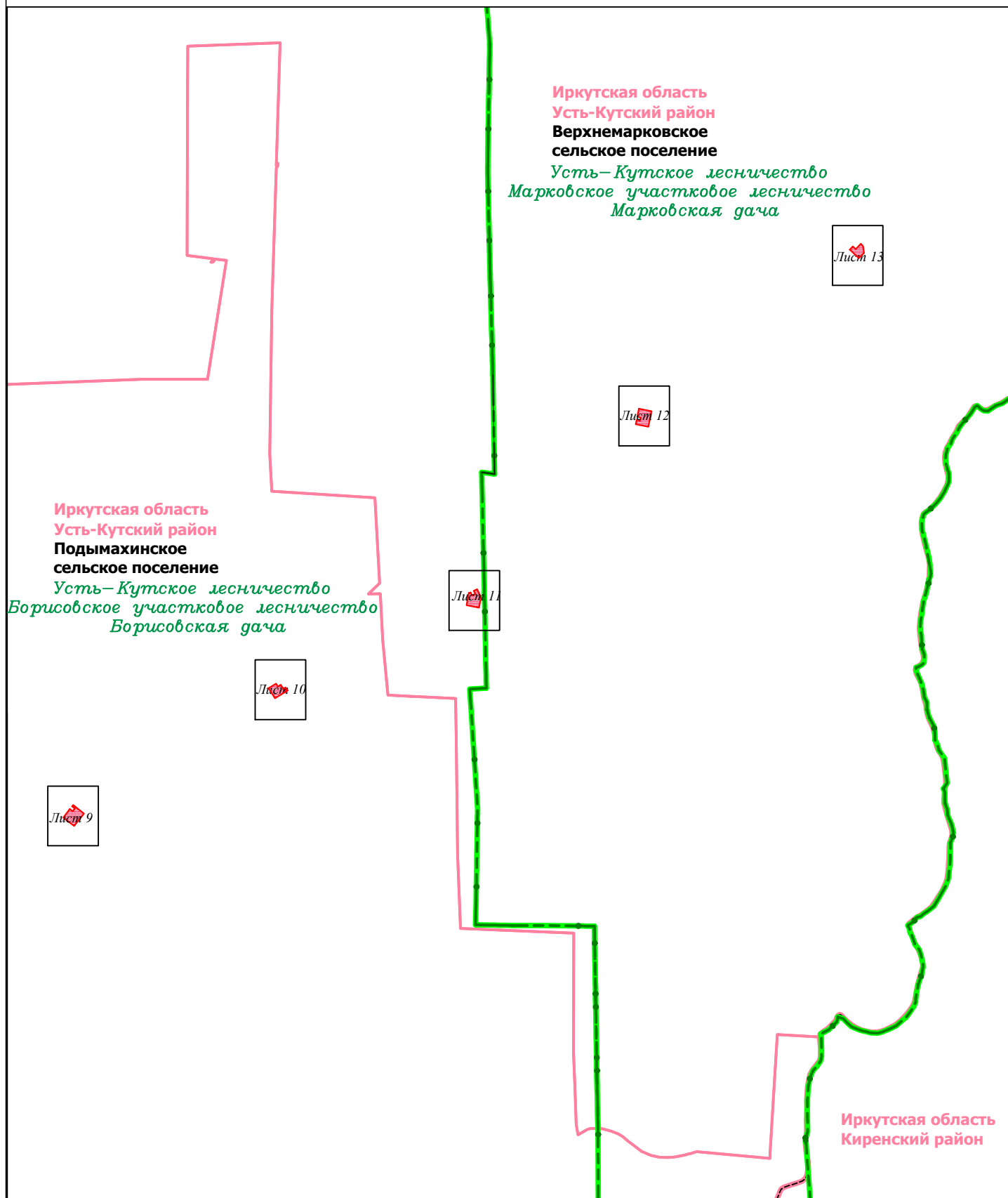
- граница муниципального образования
- граница районов
- граница участковых лесничеств
- граница дач
- граница территории, в отношении которой утверждается проект межевания территории

- Земельные участки, учтённые в Едином государственном реестре недвижимости:**
- 38:18.000000:746** граница существующего земельного участка, его кадастровый номер
 - 38:18.000010** номер кадастрового квартала
 - 38:18-6.42** граница зоны с особыми условиями использования территории и ее номер

Проект межевания территории
 Чертеж межевания территории
 Схема расположения листов чертежа межевания территории

М 1:200000

Лист 2 из 13



Условные обозначения:

- граница муниципального образования
- граница районов
- граница участковых лесничеств
- граница дач
- граница территории, в отношении которой утверждается проект межевания территории

- Земельные участки, учтённые в Едином государственном реестре недвижимости:
- граница существующего земельного участка, его кадастровый номер
 - номер кадастрового квартала
 - граница зоны с особыми условиями использования территории и ее номер

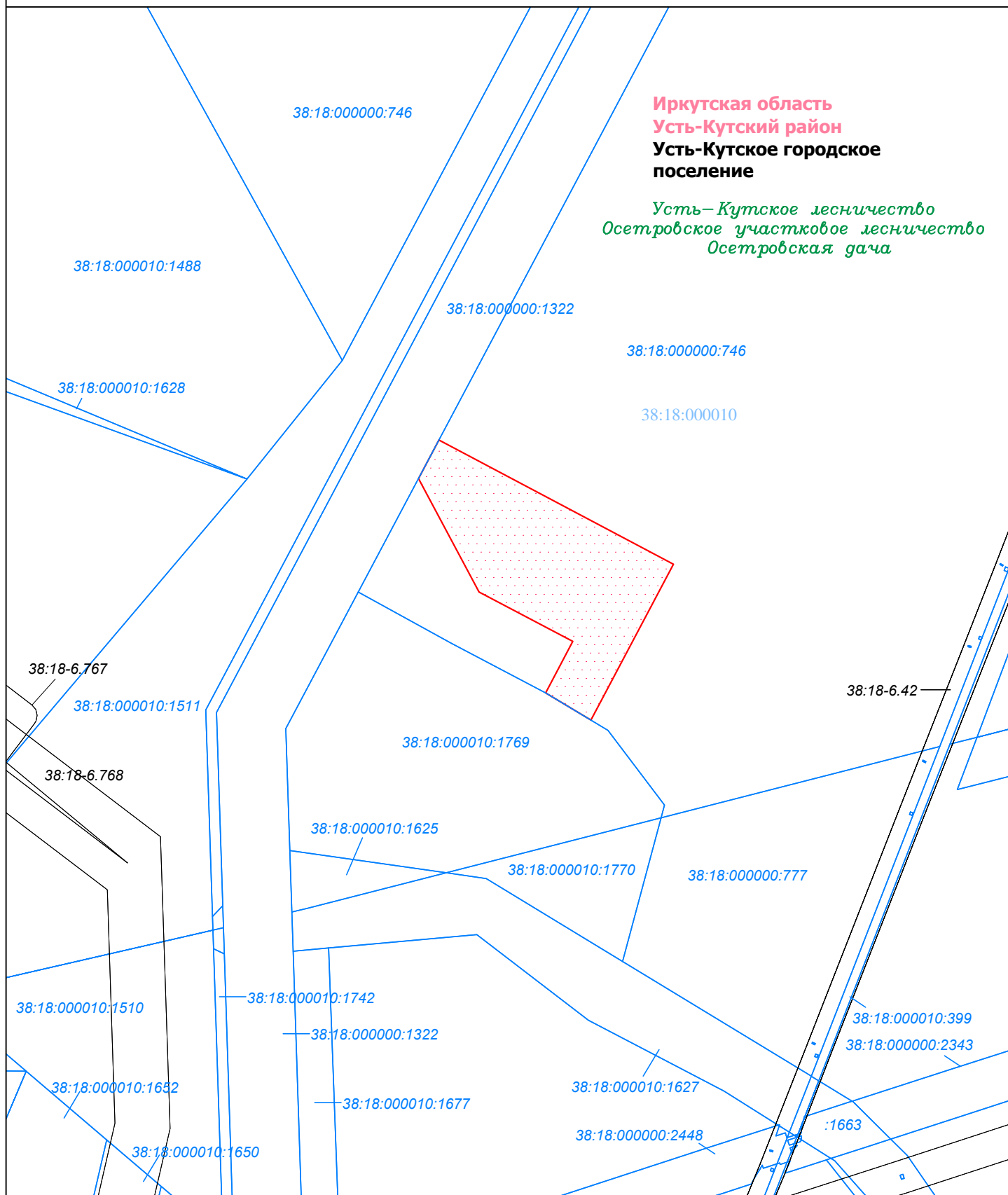
Проект межевания территории
Чертёж межевания территории

М 1:10000

Лист 3 из 13

Иркутская область
Усть-Кутский район
Усть-Кутское городское поселение

Усть-Кутское лесничество
Осетровское участковое лесничество
Осетровская дача



Условные обозначения:

- граница муниципального образования
- граница районов
- граница участковых лесничеств
- граница дач

граница территории, в отношении которой утверждается проект межевания территории

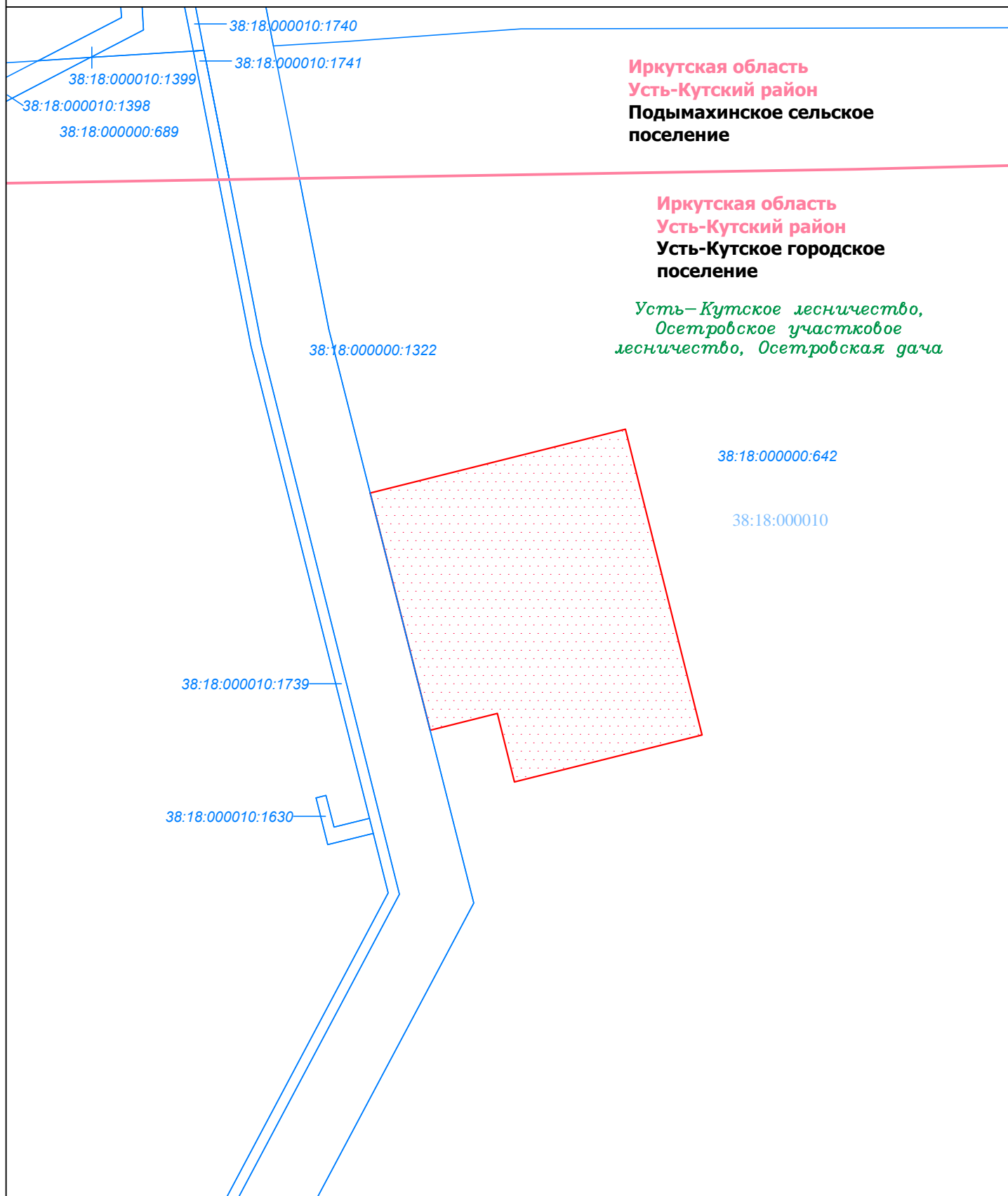
Земельные участки, учтённые в Едином государственном реестре недвижимости:

- 38:18:000000:746 граница существующего земельного участка, его кадастровый номер
- 38:18:000010 номер кадастрового квартала
- 38:18-6.42 граница зоны с особыми условиями использования территории и ее номер

Проект межевания территории
Чертеж межевания территории

М 1:10000

Лист 4 из 13



Условные обозначения:

- граница муниципального образования
- граница районов
- граница участковых лесничеств
- граница дач

Земельные участки, учтённые в
Едином государственном реестре недвижимости:

- граница существующего земельного участка, его кадастровый номер
- номер кадастрового квартала

граница территории, в отношении которой утверждается проект межевания территории

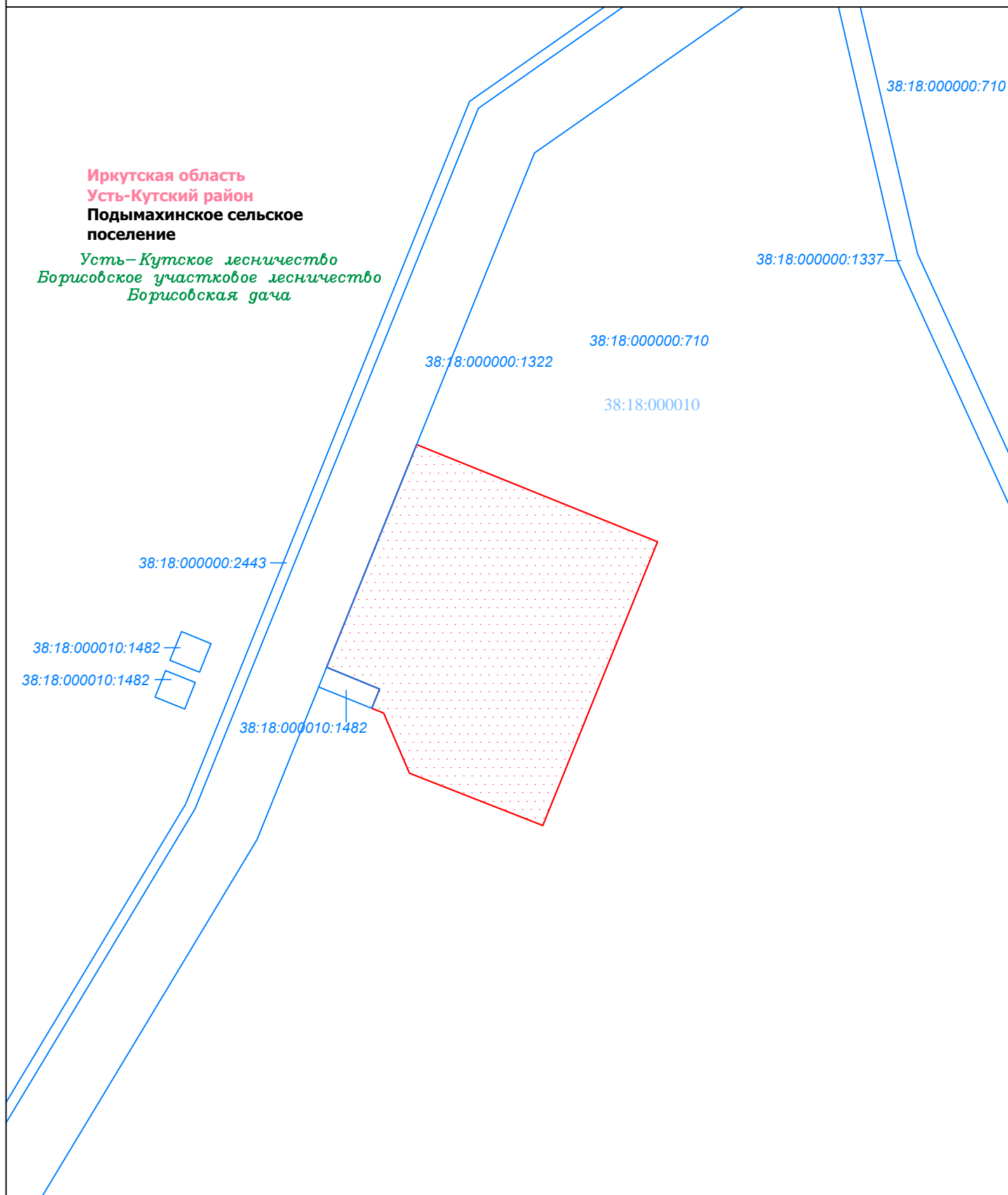
граница зоны с особыми условиями использования территории и ее номер

Проект межевания территории
Чертеж межевания территории

М 1:10000

Лист 5 из 13

Иркутская область
Усть-Кутский район
Подымахинское сельское поселение
Усть-Кутское лесничество
Борисовское участковое лесничество
Борисовская дача



Условные обозначения:

- граница муниципального образования
- граница районов
- граница участковых лесничеств
- граница дач

Земельные участки, учтённые в Едином государственном реестре недвижимости:

- 38:18:000000:746** граница существующего земельного участка, его кадастровый номер
- 38:18:000010** номер кадастрового квартала

граница территории, в отношении которой утверждается проект межевания территории

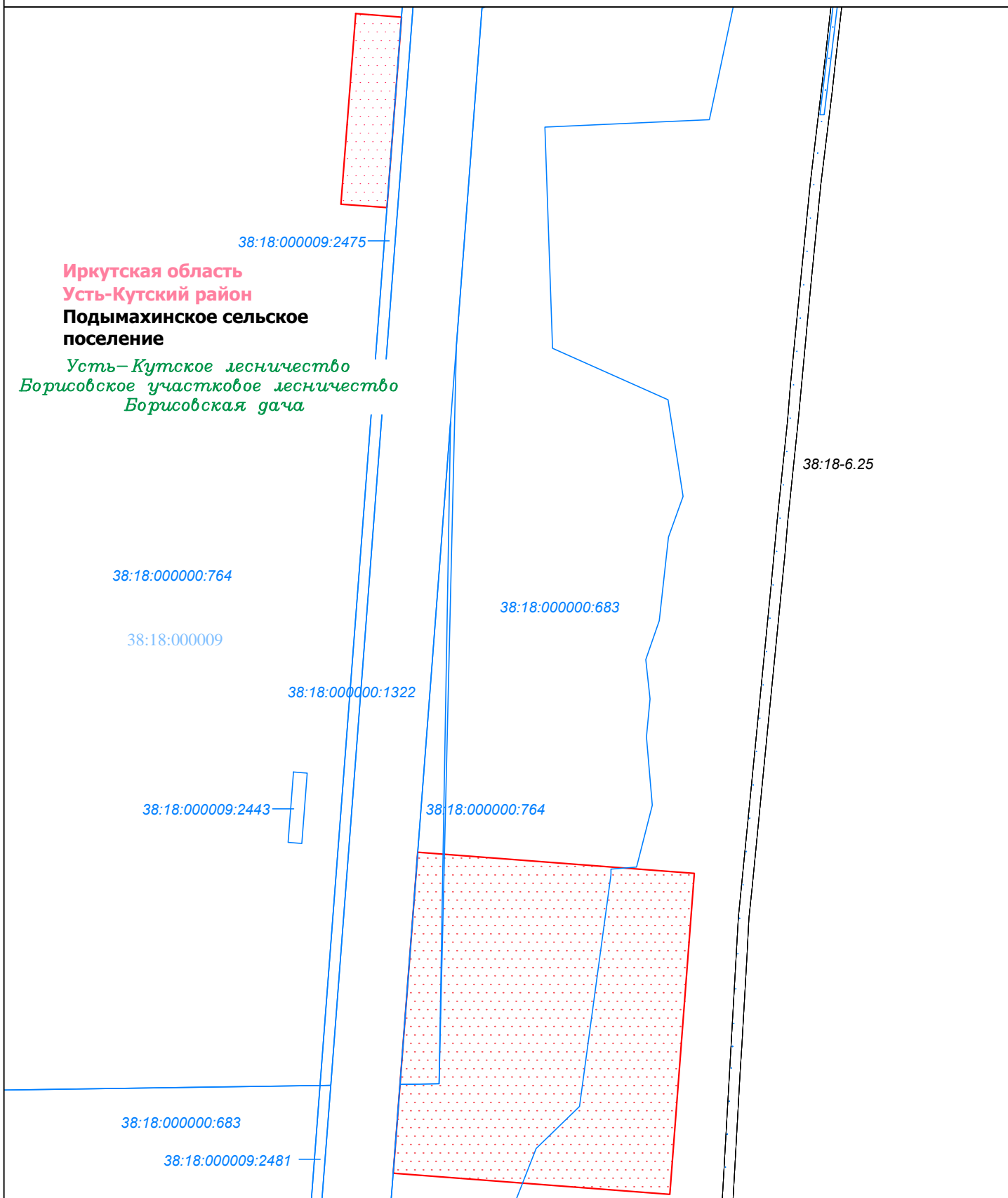
38:18-6.42 граница зоны с особыми условиями использования территории и ее номер

Проект межевания территории
Чертеж межевания территории

М 1:10000

Лист 6 из 13

Иркутская область
Усть-Кутский район
Подымахинское сельское поселение
Усть-Кутское лесничество
Борисовское участковое лесничество
Борисовская дача



Условные обозначения:

- граница муниципального образования
- граница районов
- граница участковых лесничеств
- граница дач
- граница территории, в отношении которой утверждается проект межевания территории

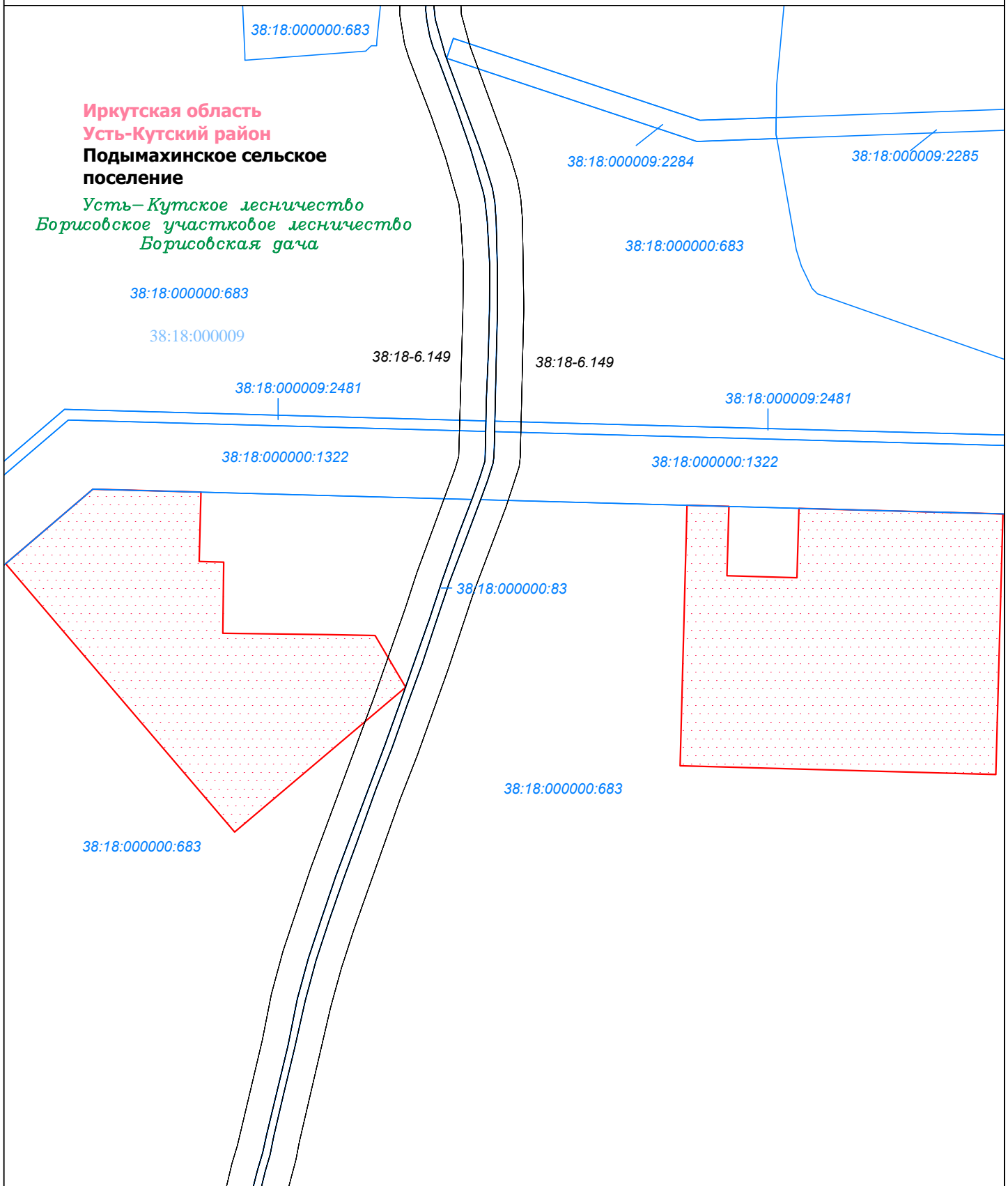
Земельные участки, учтённые в Едином государственном реестре недвижимости:

- граница существующего земельного участка, его кадастровый номер
- номер кадастрового квартала
- граница зоны с особыми условиями использования территории и ее номер

Проект межевания территории
Чертёж межевания территории

М 1:10000

Лист 7 из 13



Условные обозначения:

- граница муниципального образования
- граница районов
- граница участковых лесничеств
- граница дач
- граница территории, в отношении которой утверждается проект межевания территории

Земельные участки, учтённые в Едином государственном реестре недвижимости:

- 38:18:000000:746 граница существующего земельного участка, его кадастровый номер
- 38:18:000010 номер кадастрового квартала
- 38:18-6.42 граница зоны с особыми условиями использования территории и ее номер

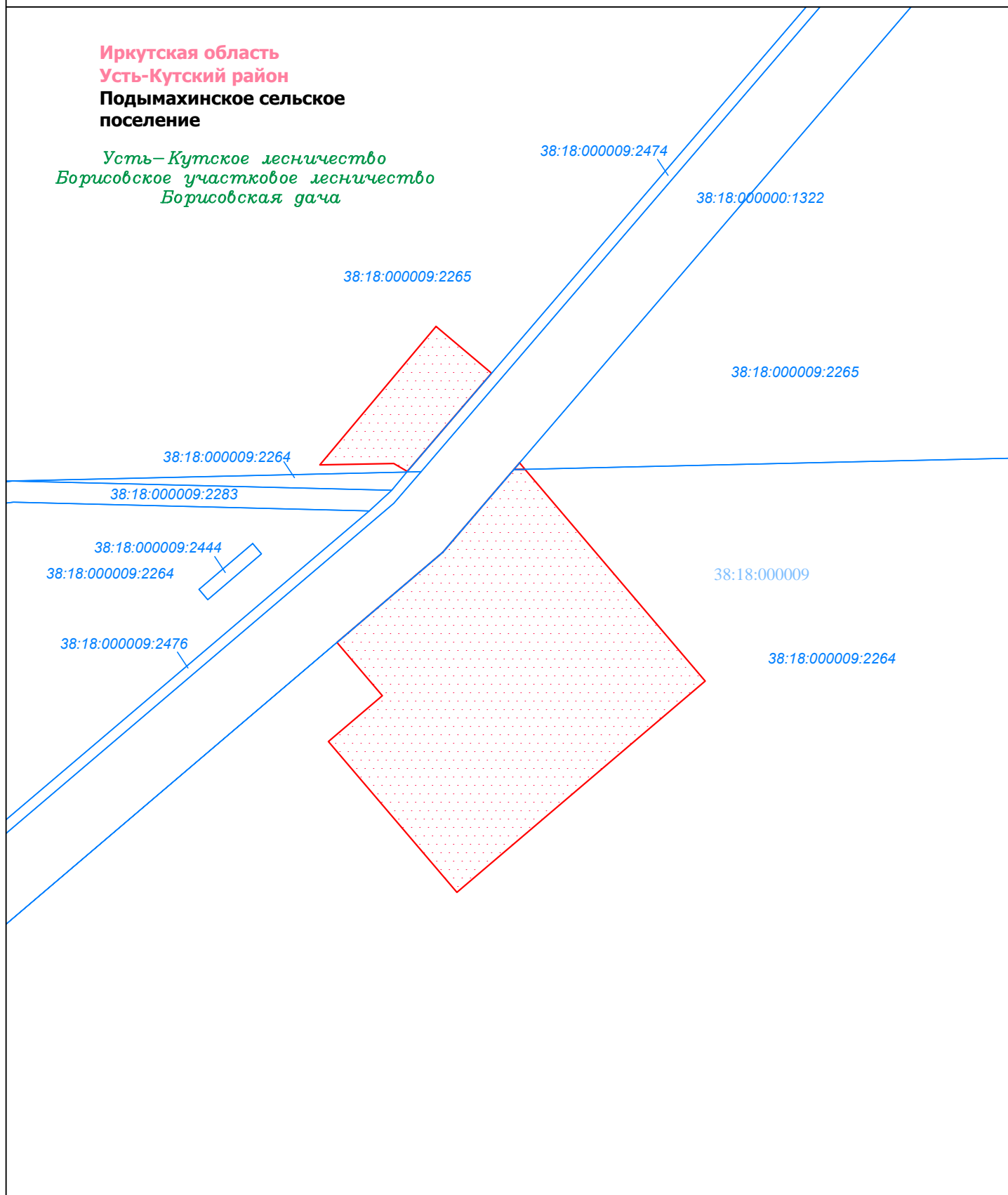
Проект межевания территории
Чертеж межевания территории

М 1:10000

Лист 8 из 13

Иркутская область
Усть-Кутский район
Подымахинское сельское поселение

Усть-Кутское лесничество
Борисовское участковое лесничество
Борисовская дача



Условные обозначения:

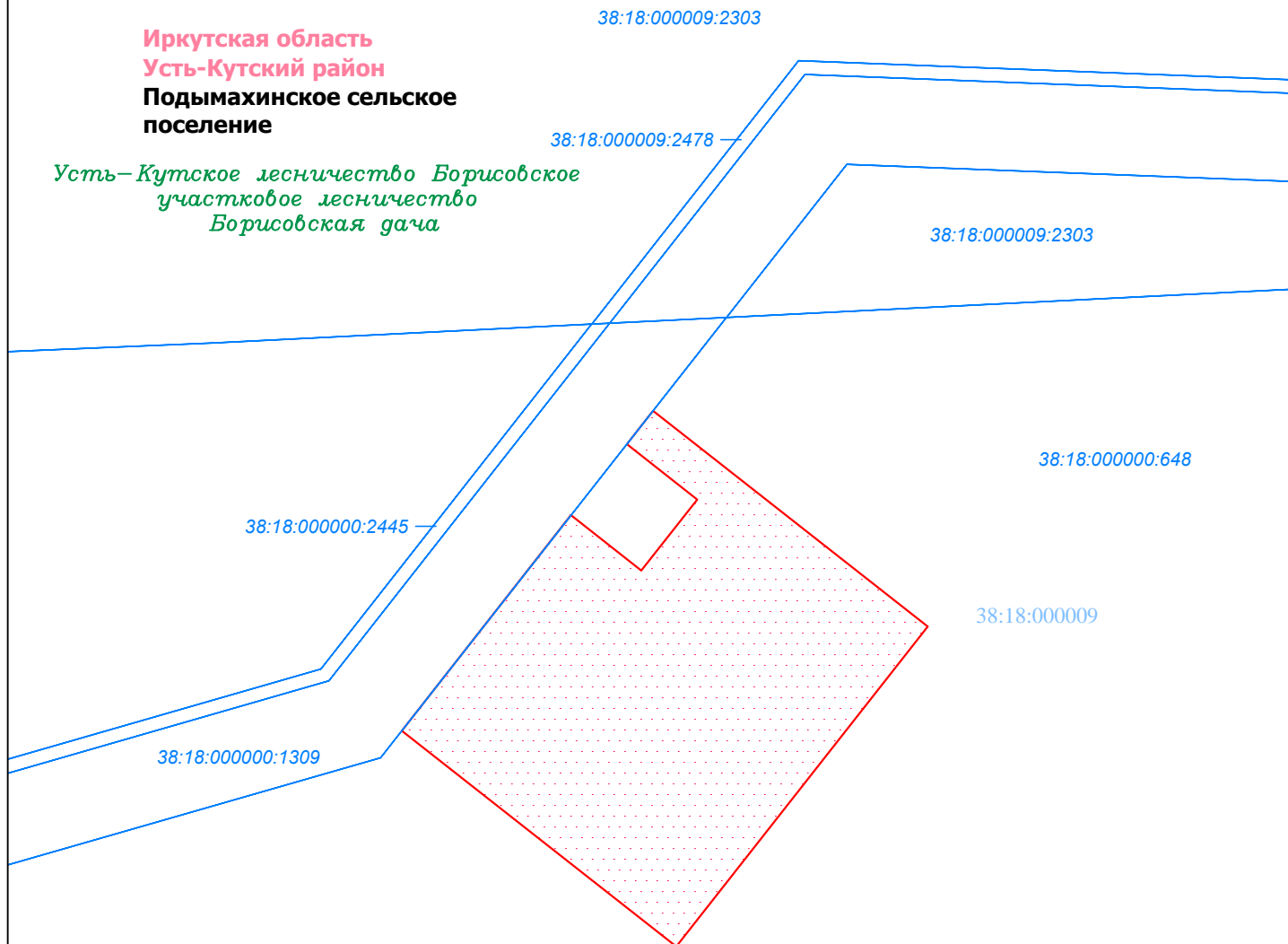
- граница муниципального образования
- граница районов
- граница участковых лесничеств
- граница дач
- граница территории, в отношении которой утверждается проект межевания территории

- Земельные участки, учтённые в Едином государственном реестре недвижимости:
- граница существующего земельного участка, его кадастровый номер
 - номер кадастрового квартала
 - граница зоны с особыми условиями использования территории и ее номер

Проект межевания территории
Чертеж межевания территории

М 1:10000

Лист 9 из 13



Условные обозначения:

- граница муниципального образования
- граница районов
- граница участковых лесничеств
- граница дач
- граница территории, в отношении которой утверждается проект межевания территории

- Земельные участки, учтённые в Едином государственном реестре недвижимости:
- 38:18:000000:746 граница существующего земельного участка, его кадастровый номер
 - 38:18:000010 номер кадастрового квартала
 - 38:18-6.42 граница зоны с особыми условиями использования территории и ее номер

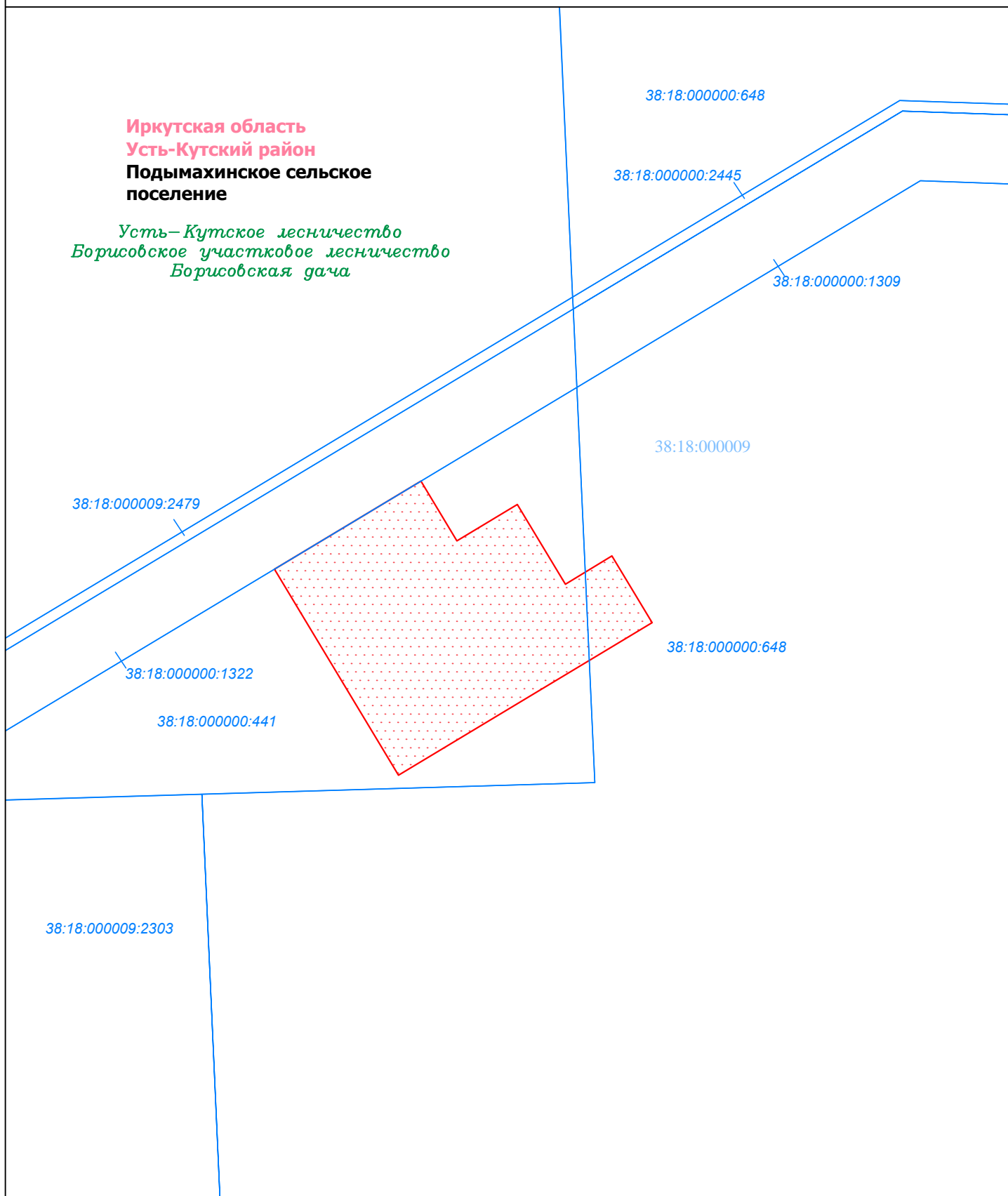
Проект межевания территории
Чертеж межевания территории

М 1:10000

Лист 10 из 13

Иркутская область
Усть-Кутский район
Подымахинское сельское поселение

Усть-Кутское лесничество
Борисовское участковое лесничество
Борисовская дача



Условные обозначения:

- граница муниципального образования
- граница районов
- граница участковых лесничеств
- граница дач
- граница территории, в отношении которой утверждается проект межевания территории

- Земельные участки, учтённые в Едином государственном реестре недвижимости:
- граница существующего земельного участка, его кадастровый номер
 - номер кадастрового квартала
 - граница зоны с особыми условиями использования территории и ее номер

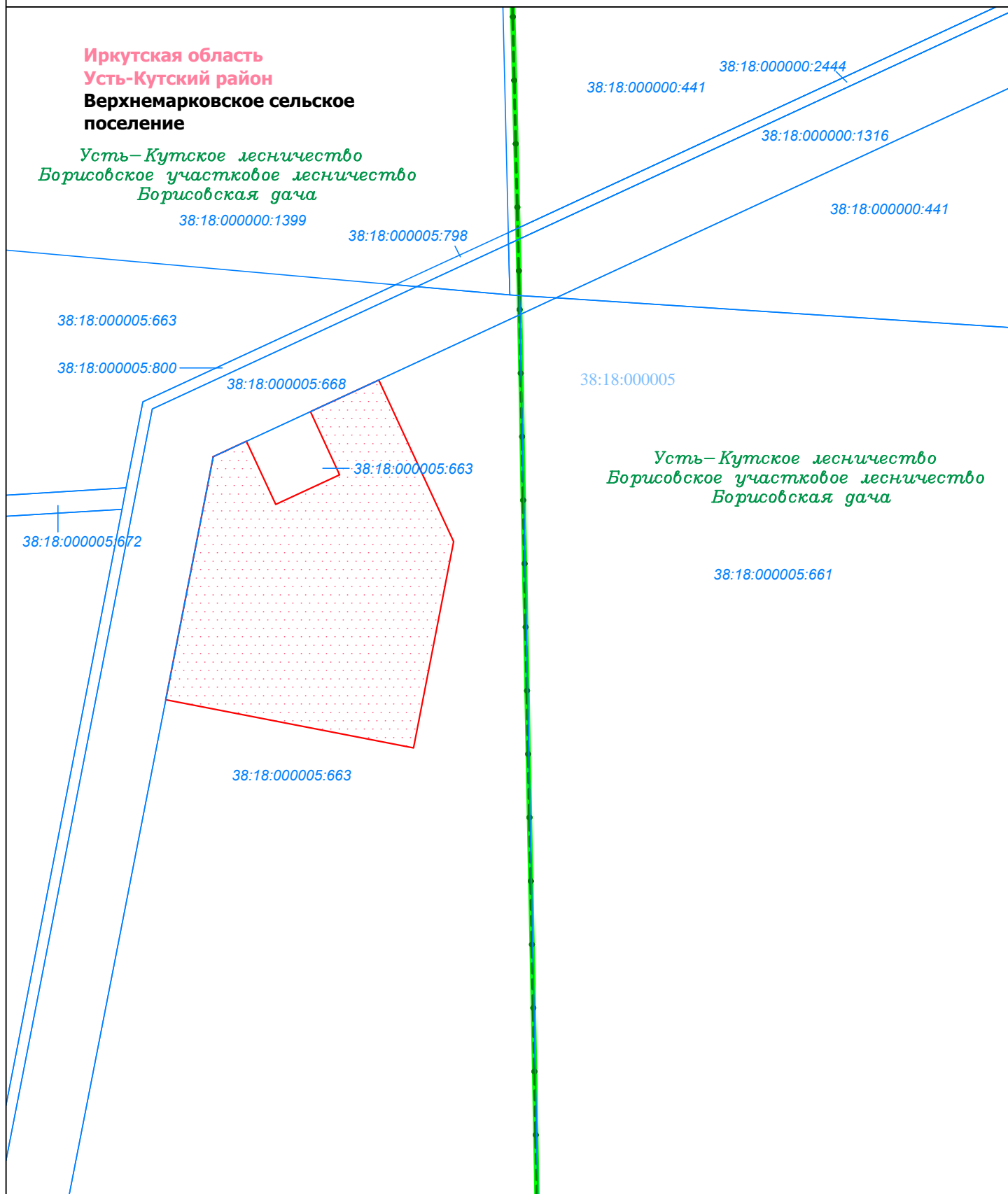
Проект межевания территории
Чертёж межевания территории

М 1:10000

Лист 11 из 13

Иркутская область
Усть-Кутский район
Верхнемарковское сельское поселение

Усть-Кутское лесничество
Борисовское участковое лесничество
Борисовская дача



Усть-Кутское лесничество
Борисовское участковое лесничество
Борисовская дача

Условные обозначения:

- граница муниципального образования
- граница районов
- граница участковых лесничеств
- граница дач
- граница территории, в отношении которой утверждается проект межевания территории

- Земельные участки, учтённые в Едином государственном реестре недвижимости:
- граница существующего земельного участка, его кадастровый номер
 - номер кадастрового квартала
 - граница зоны с особыми условиями использования территории и ее номер

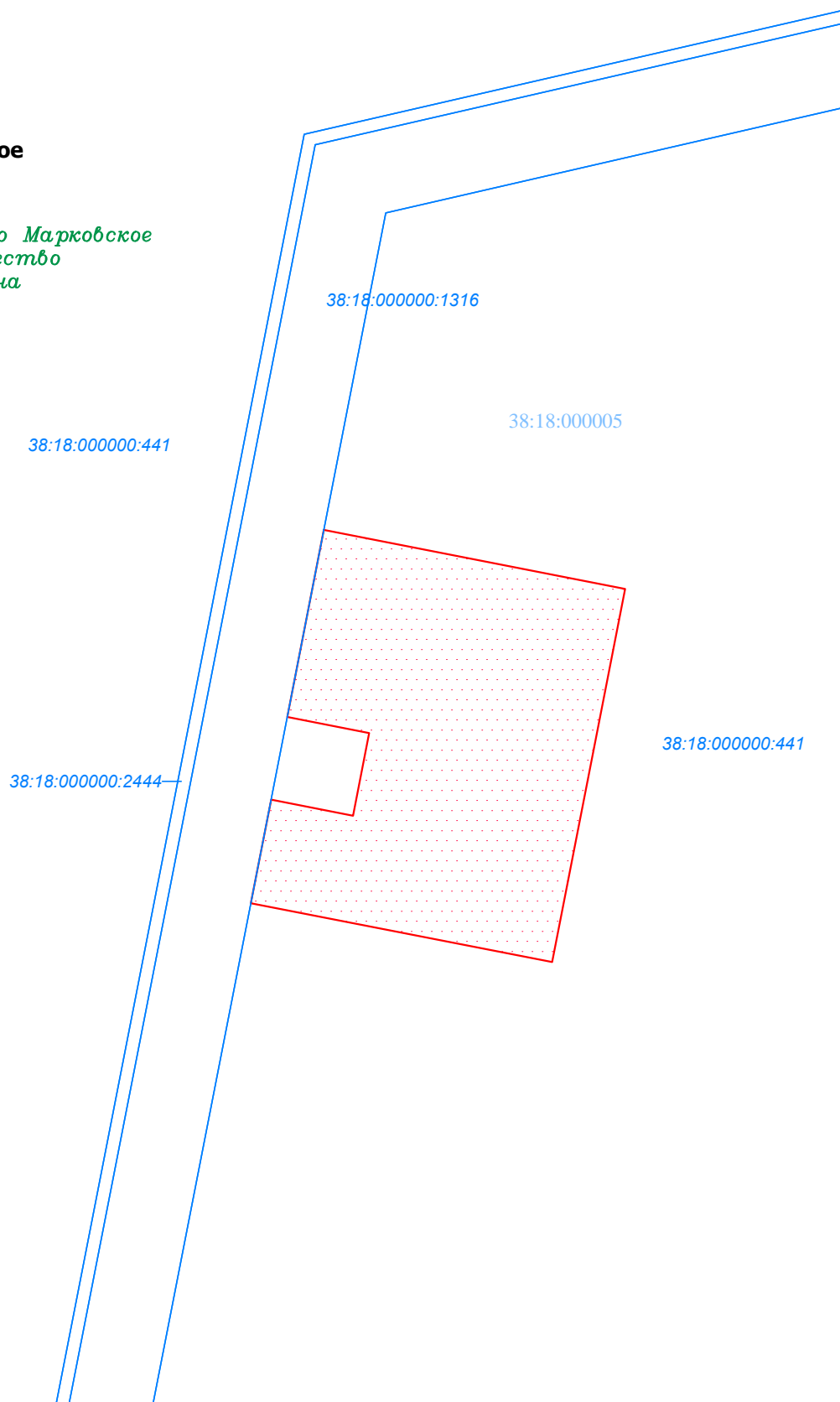
Проект межевания территории
Чертёж межевания территории

М 1:10000

Лист 12 из 13

Иркутская область
Усть-Кутский район
Верхнемарковское сельское поселение

Усть-Кутское лесничество Марковское
участковое лесничество
Марковская дача



Условные обозначения:

- граница муниципального образования
- граница районов
- граница участковых лесничеств
- граница дач
- граница территории, в отношении которой утверждается проект межевания территории

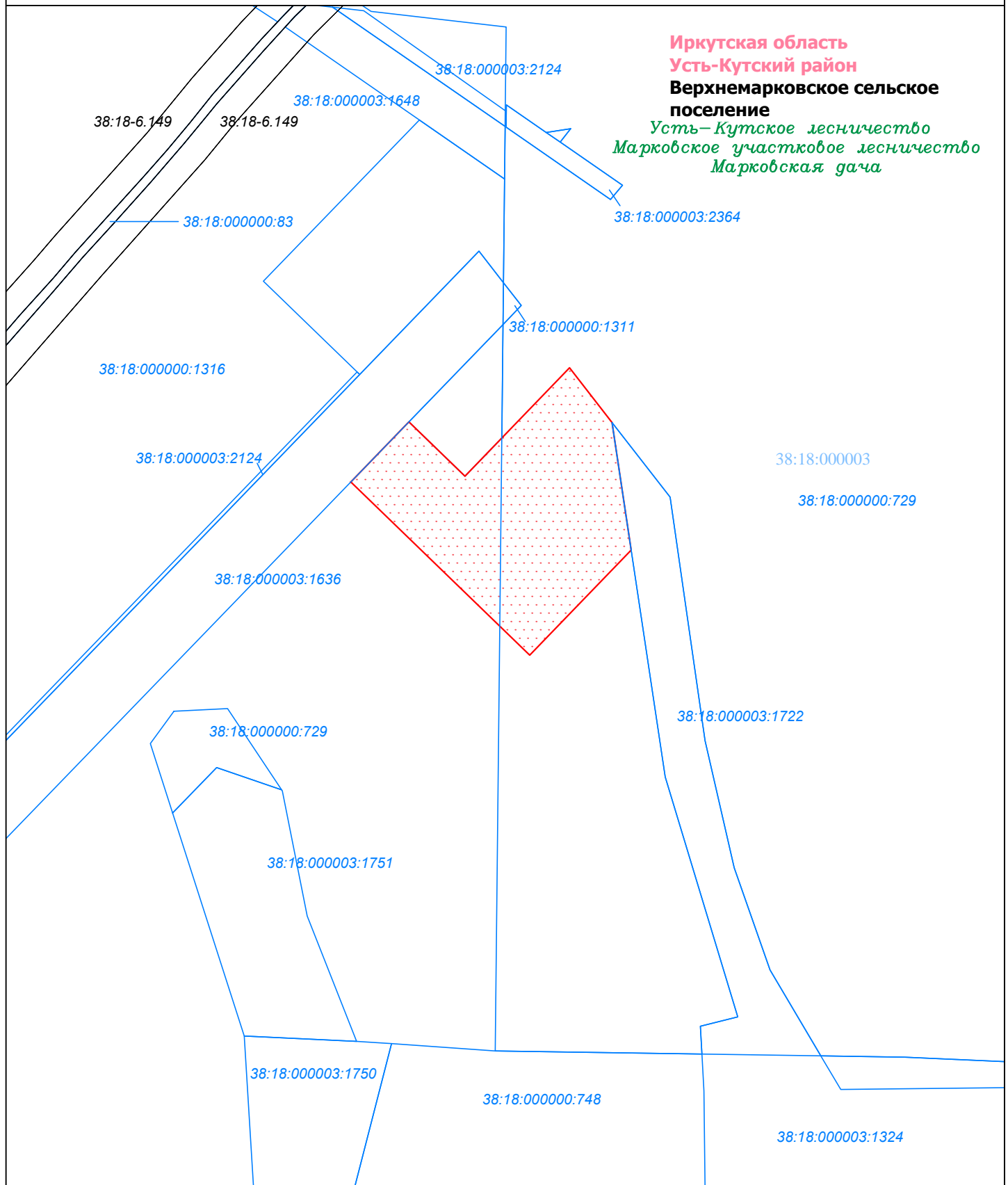
Земельные участки, учтённые в Едином государственном реестре недвижимости:

- 38:18:000000:746 граница существующего земельного участка, его кадастровый номер
- 38:18:000010 номер кадастрового квартала
- 38:18-6.42 граница зоны с особыми условиями использования территории и ее номер

Проект межевания территории
Чертёж межевания территории

М 1:10000

Лист 13 из 13



Условные обозначения:

- граница муниципального образования
- граница районов
- граница участковых лесничеств
- граница дач

— граница территории, в отношении которой утверждается проект межевания территории

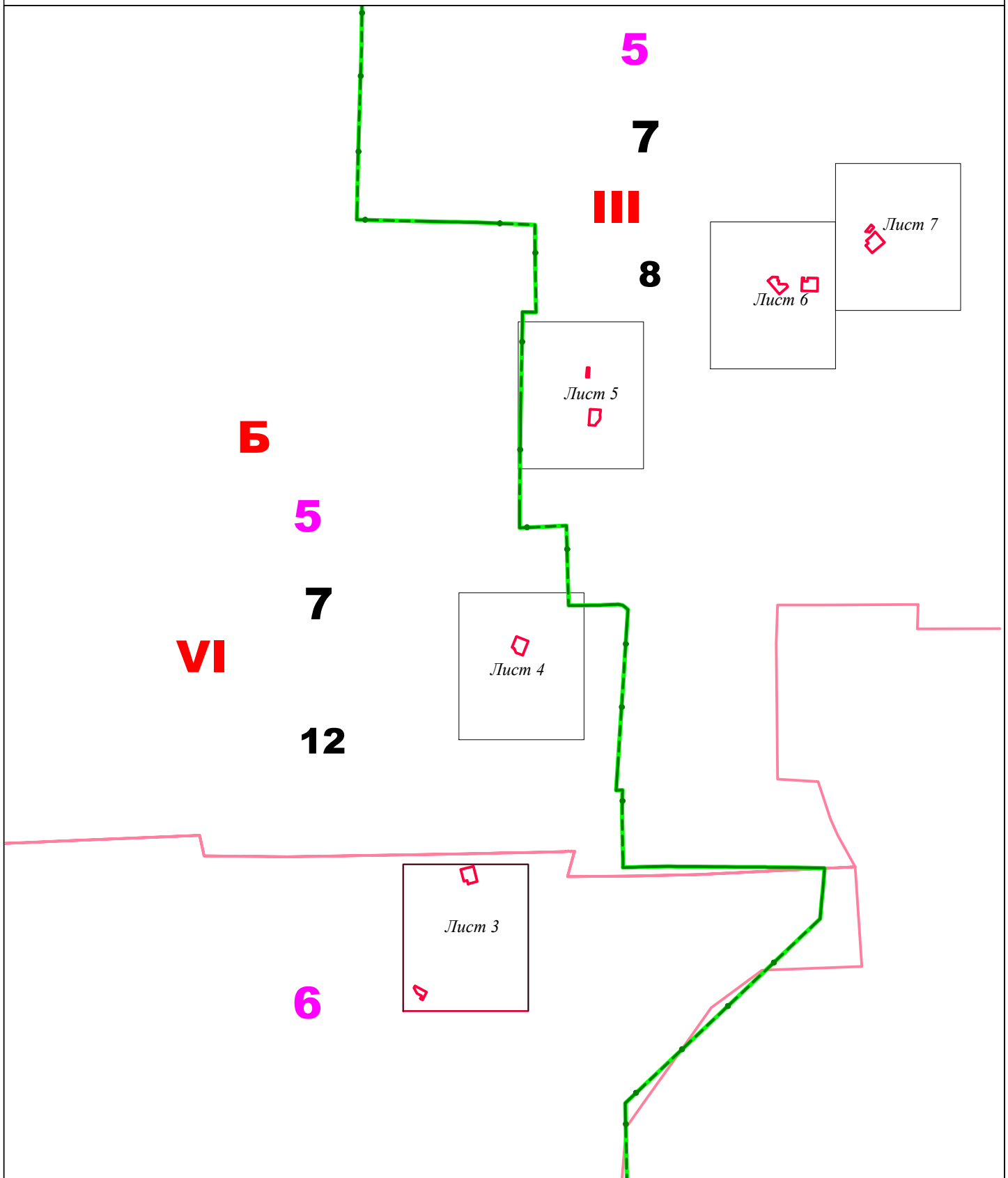
Земельные участки, учтённые в Едином государственном реестре недвижимости:

- граница существующего земельного участка, его кадастровый номер
- номер кадастрового квартала
- граница зоны с особыми условиями использования территории и ее номер

Проект межевания территории
 Чертеж обоснования проекта межевания территории.
 Схема расположения листов чертежа лесного участка

М 1:200000

Лист 1 из 13



Условные обозначения:

- граница муниципального образования
- граница участковых лесничеств
- - - граница дач
- граница лесного участка

Б
7
5
VI
12

муниципальный район в соответствии с представленной экспликацией
 номер лесничества в соответствии с представленной экспликацией
 номер муниципального образования в соответствии с представленной экспликацией
 номер участкового лесничества в соответствии с представленной экспликацией
 номер лесной дачи в соответствии с представленной экспликацией

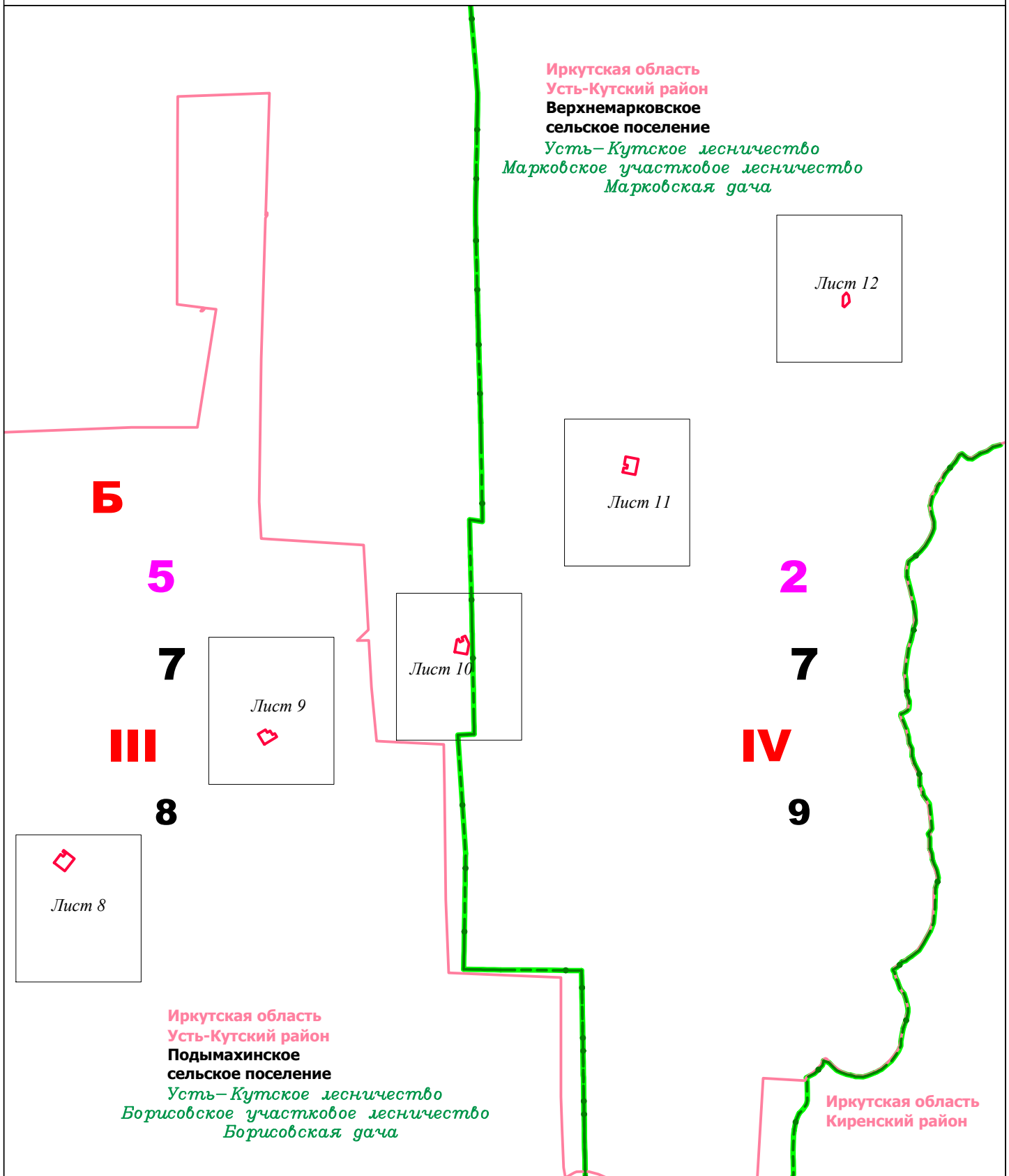
Экспликация:

Б	Усть-Кутский район
5	Подымахинское сельское поселение
7	Усть-Кутское лесничество
VI	Осетровское участковое лесничество
12	Осетровская дача

Проект межевания территории
 Чертеж обоснования проекта межевания территории.
 Схема расположения листов чертежа лесного участка

М 1:200000

Лист 2 из 13



Условные обозначения:

- граница муниципального образования
- граница участковых лесничеств
- - - граница дач
- граница лесного участка

- Б** муниципальный район в соответствии с представленной экспликацией
- 7** номер лесничества в соответствии с представленной экспликацией
- 2** номер муниципального образования в соответствии с представленной экспликацией
- IV** номер участкового лесничества в соответствии с представленной экспликацией
- 9** номер лесной дачи в соответствии с представленной экспликацией

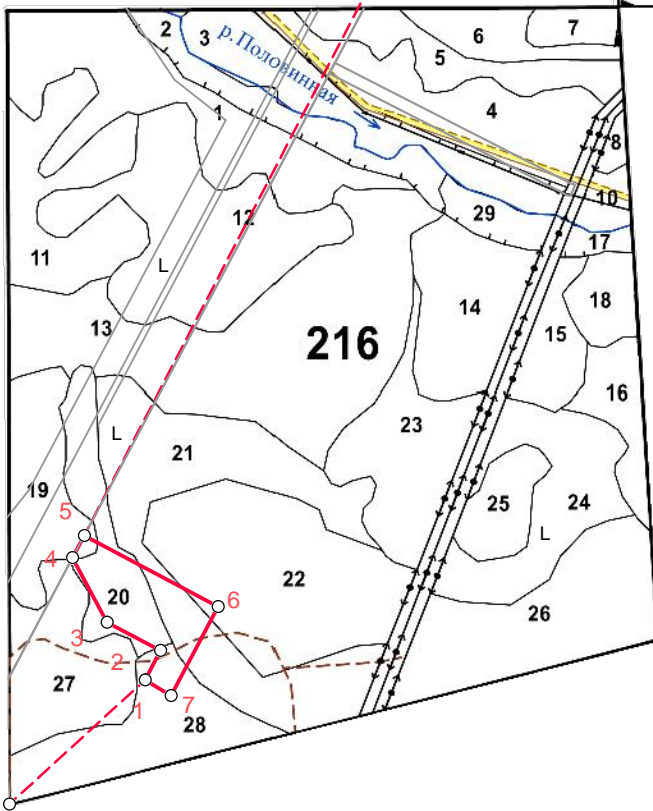
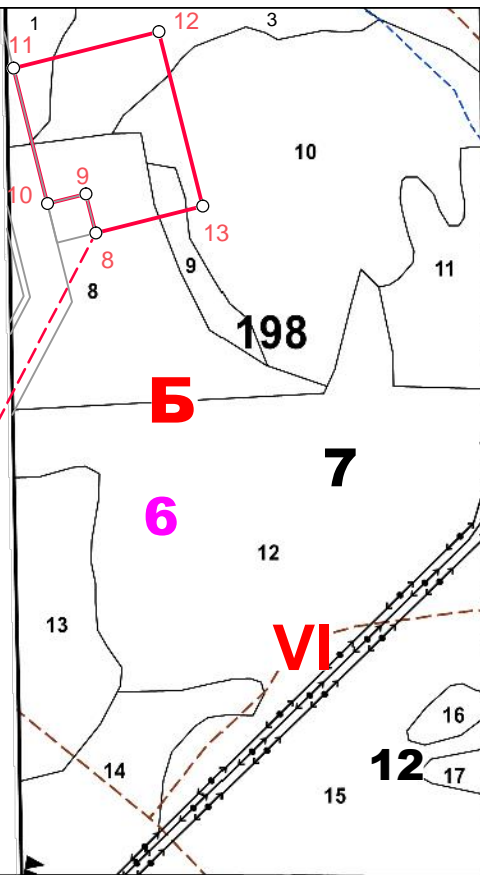
Экспликация:

Б	Усть-Кутский район
2	Верхнемарковское сельское поселение
7	Усть-Кутское лесничество
IV	Марковское участковое лесничество
9	Марковская дача

Проект межевания территории
 Чертеж обоснования проекта межевания территории.
 Чертежа лесного участка

М 1:25000

Лист 3 из 13



Экспликация:	
Б	Усть-Кутский район
6	Усть-Кутское городское поселение
7	Усть-Кутское лесничество
VI	Осетровское участковое лесничество
12	Осетровская дача

Условные обозначения:

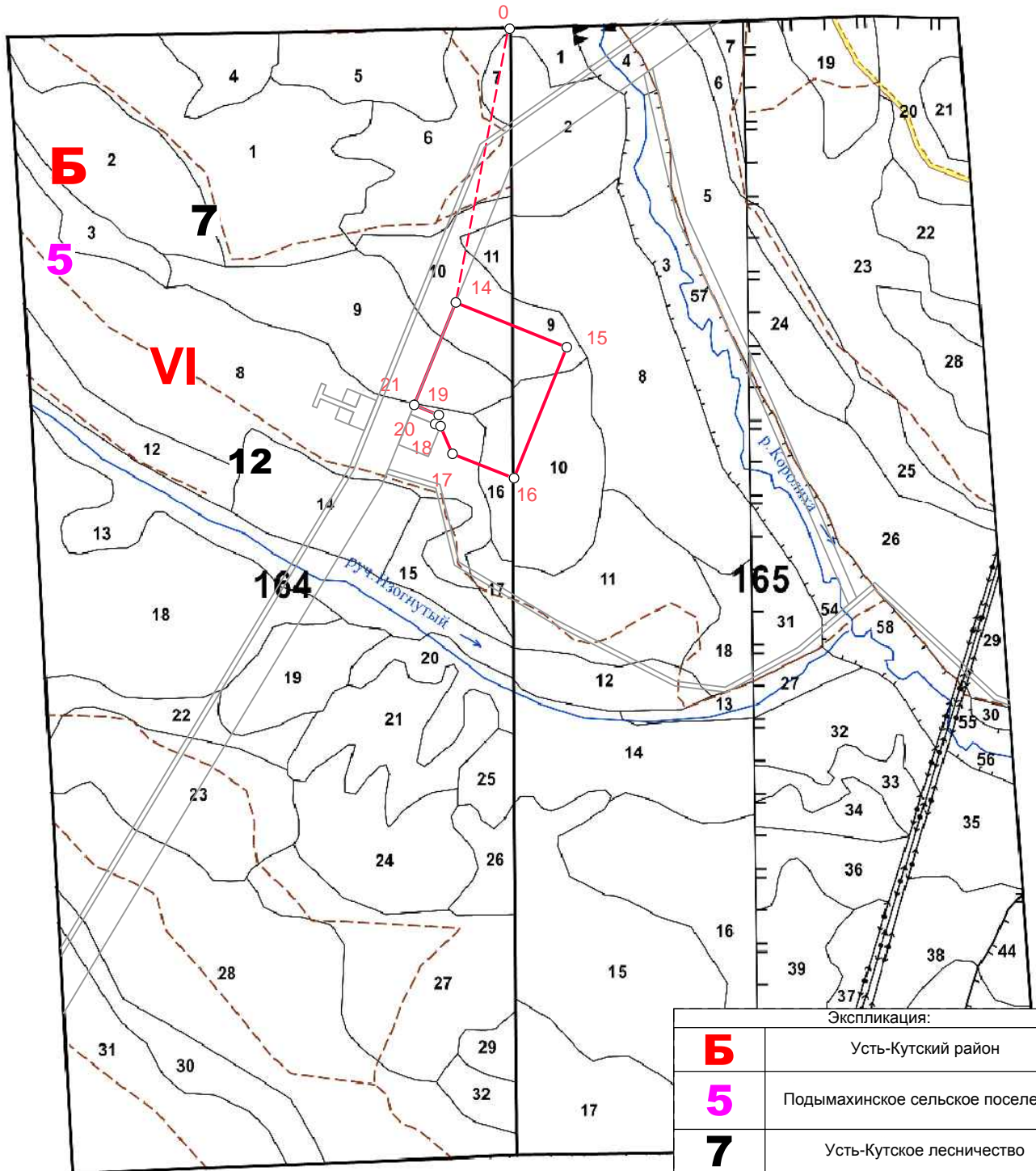
- граница лесного участка
- 1 поворотная точка, её номер
- линия привязки
- вырубки (согласно выписке из глр)
- 216** номер лесного квартала
- 27** номер лесотаксационного выдела

- Б** муниципальный район в соответствии с представленной экспликацией
- 6** муниципальное образование в соответствии с представленной экспликацией
- 7** номер лесничества в соответствии с представленной экспликацией
- VI** номер участкового лесничества в соответствии с представленной экспликацией
- 12** номер лесной дачи в соответствии с представленной экспликацией

Проект межевания территории
 Чертеж обоснования проекта межевания территории.
 Чертежа лесного участка

М 1:25000

Лист 4 из 13



Экспликация:

Б	Усть-Кутский район
5	Подымахинское сельское поселение
7	Усть-Кутское лесничество
VI	Осетровское участковое лесничество
12	Осетровская дача

Условные обозначения:

- граница лесного участка
- о 1 поворотная точка, её номер
- - - - - линия привязки
- - - - - вырубки (согласно выписке из глр)

216

номер лесного квартала

27

номер лесотаксационного выдела

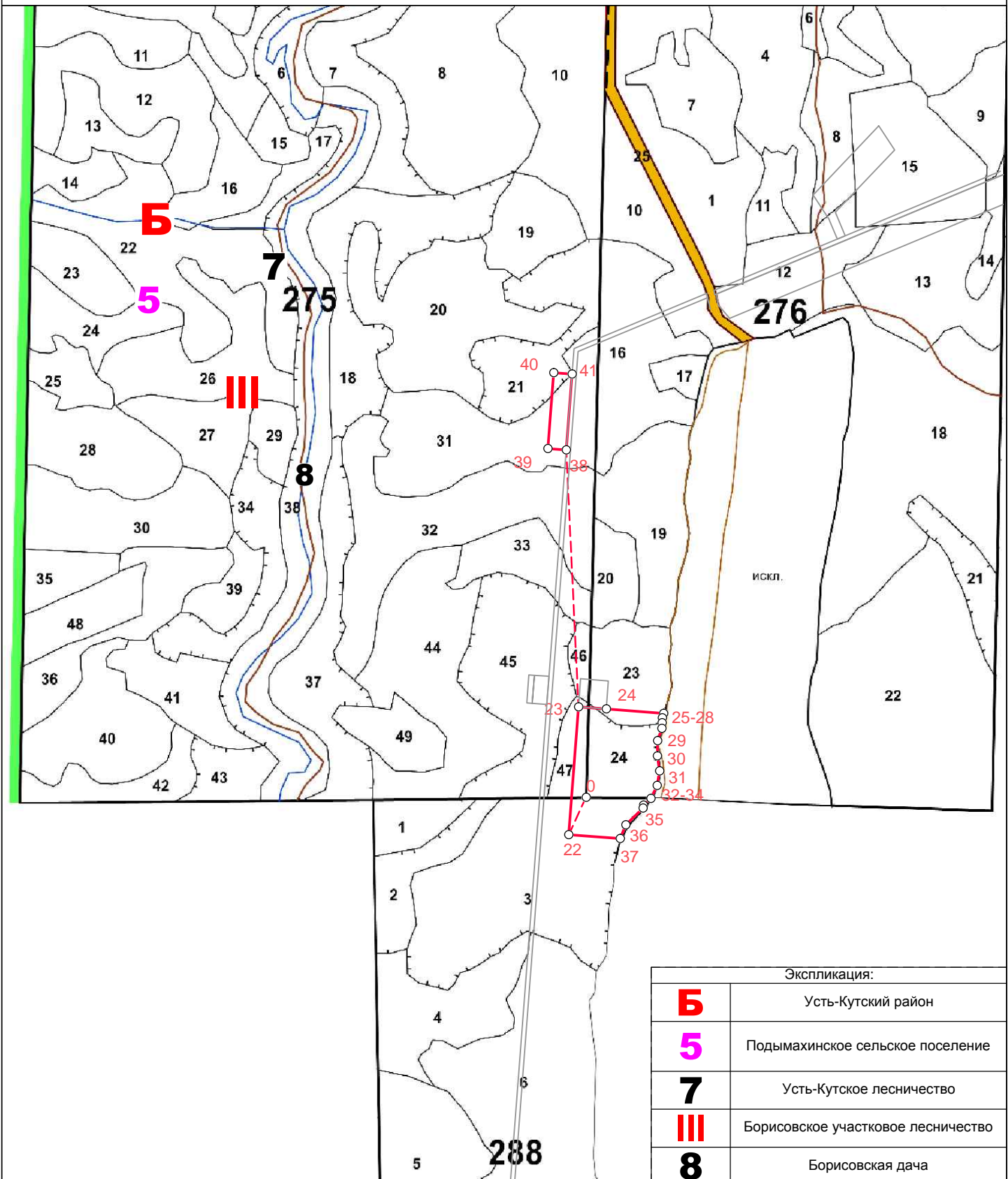
Б
5
7
VI
12

- муниципальный район в соответствии с представленной экспликацией
- муниципальное образование в соответствии с представленной экспликацией
- номер лесничества в соответствии с представленной экспликацией
- номер участкового лесничества в соответствии с представленной экспликацией
- номер лесной дачи в соответствии с представленной экспликацией

Проект межевания территории
 Чертеж обоснования проекта межевания территории.
 Чертежа лесного участка

М 1:25000

Лист 5 из 13



Экспликация:	
Б	Усть-Кутский район
5	Подымахинское сельское поселение
7	Усть-Кутское лесничество
III	Борисовское участковое лесничество
8	Борисовская дача

Условные обозначения:

- граница лесного участка
- о 1 поворотная точка, её номер
- - - - - линия привязки
- - - - - вырубки (согласно выписке из глр)

216

номер лесного квартала

27

номер лесотаксационного выдела

Б
5
7
III
8

муниципальный район в соответствии с представленной экспликацией

муниципальное образование в соответствии с представленной экспликацией

номер лесничества в соответствии с представленной экспликацией

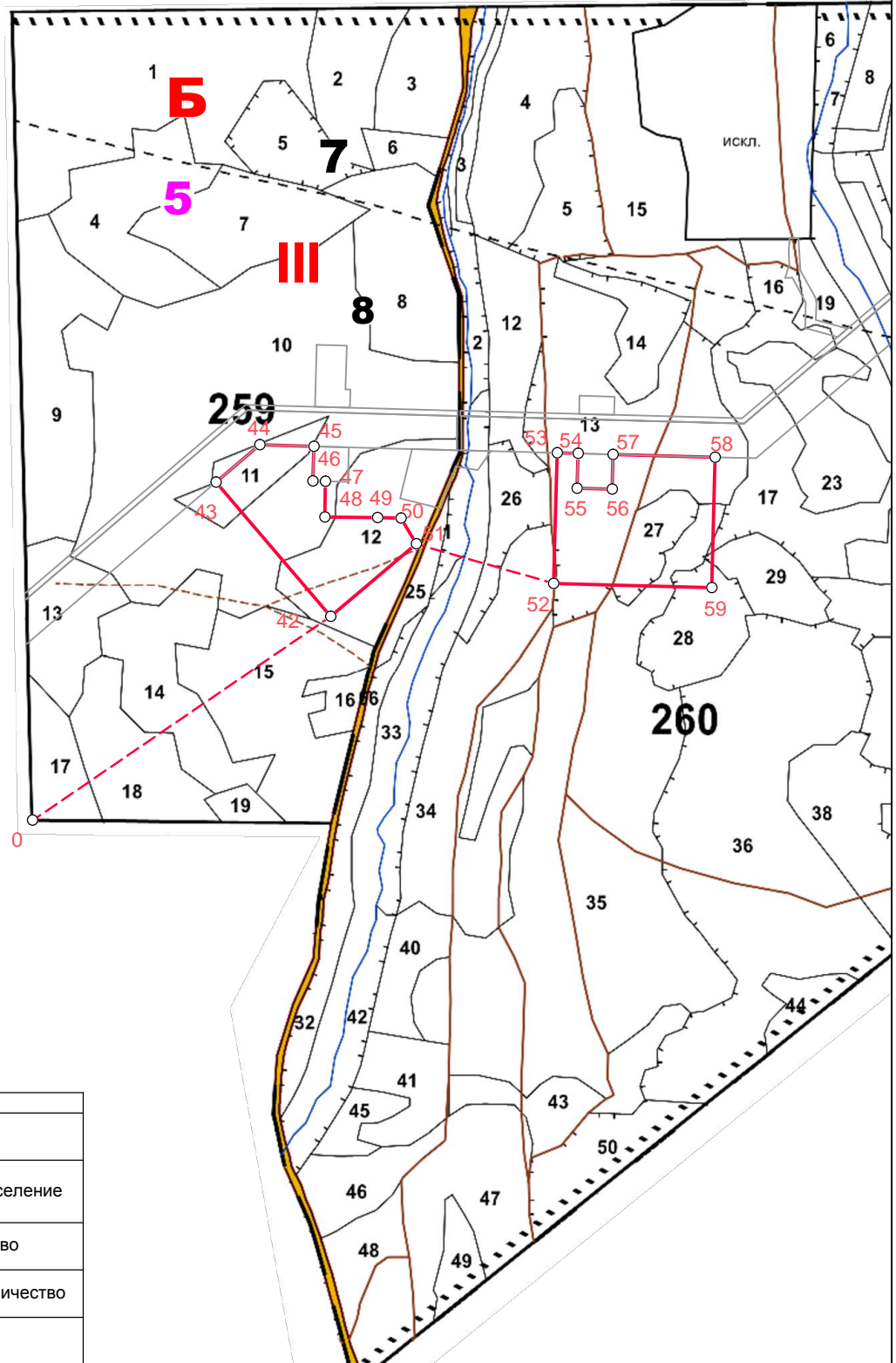
номер участкового лесничества в соответствии с представленной экспликацией

номер лесной дачи в соответствии с представленной экспликацией

Проект межевания территории
 Чертеж обоснования проекта межевания территории.
 Чертежа лесного участка

М 1:25000

Лист 6 из 13



Экспликация:

Б	Усть-Кутский район
5	Подымахинское сельское поселение
7	Усть-Кутское лесничество
III	Борисовское участковое лесничество
8	Борисовская дача

Условные обозначения:

- граница лесного участка
- 1 поворотная точка, её номер
- - - - - линия привязки
- - - - - вырубки (согласно выписке из глр)

259

номер лесного квартала

17

номер лесотаксационного выдела

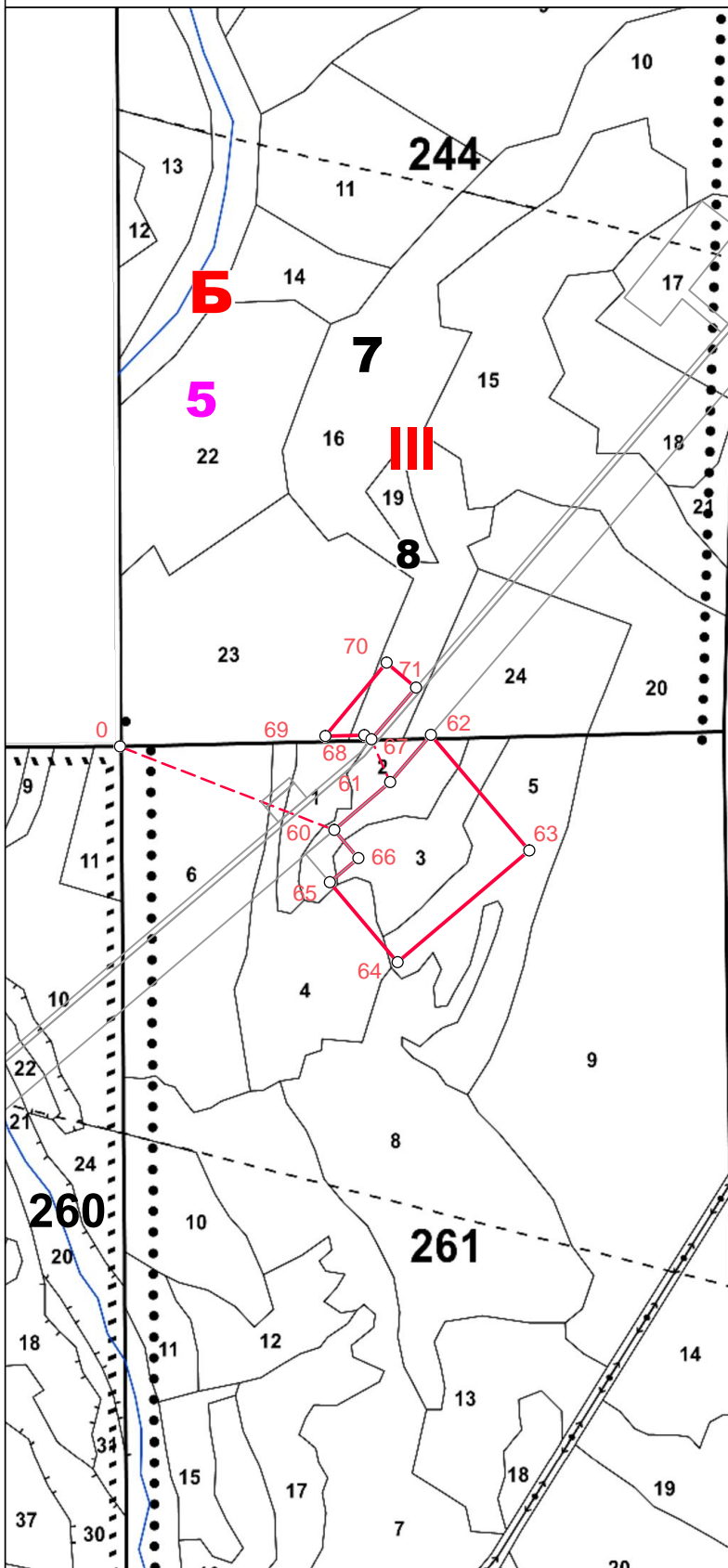
Б
5
7
III
8

- муниципальный район в соответствии с представленной экспликацией
- муниципальное образование в соответствии с представленной экспликацией
- номер лесничества в соответствии с представленной экспликацией
- номер участкового лесничества в соответствии с представленной экспликацией
- номер лесной дачи в соответствии с представленной экспликацией

Проект межевания территории
 Чертеж обоснования проекта межевания территории.
 Чертежа лесного участка

М 1:25000

Лист 7 из 13



Экспликация:	
Б	Усть-Кутский район
5	Подымахинское сельское поселение
7	Усть-Кутское лесничество
III	Борисовское участковое лесничество
8	Борисовская дача

Условные обозначения:

- граница лесного участка
- поворотная точка, её номер
- линия привязки
- вырубки (согласно выписке из глр)

261

номер лесного квартала

8

номер лесотаксационного выдела

Б
5
7
III
8

муниципальный район в соответствии с представленной экспликацией

муниципальное образование в соответствии с представленной экспликацией

номер лесничества в соответствии с представленной экспликацией

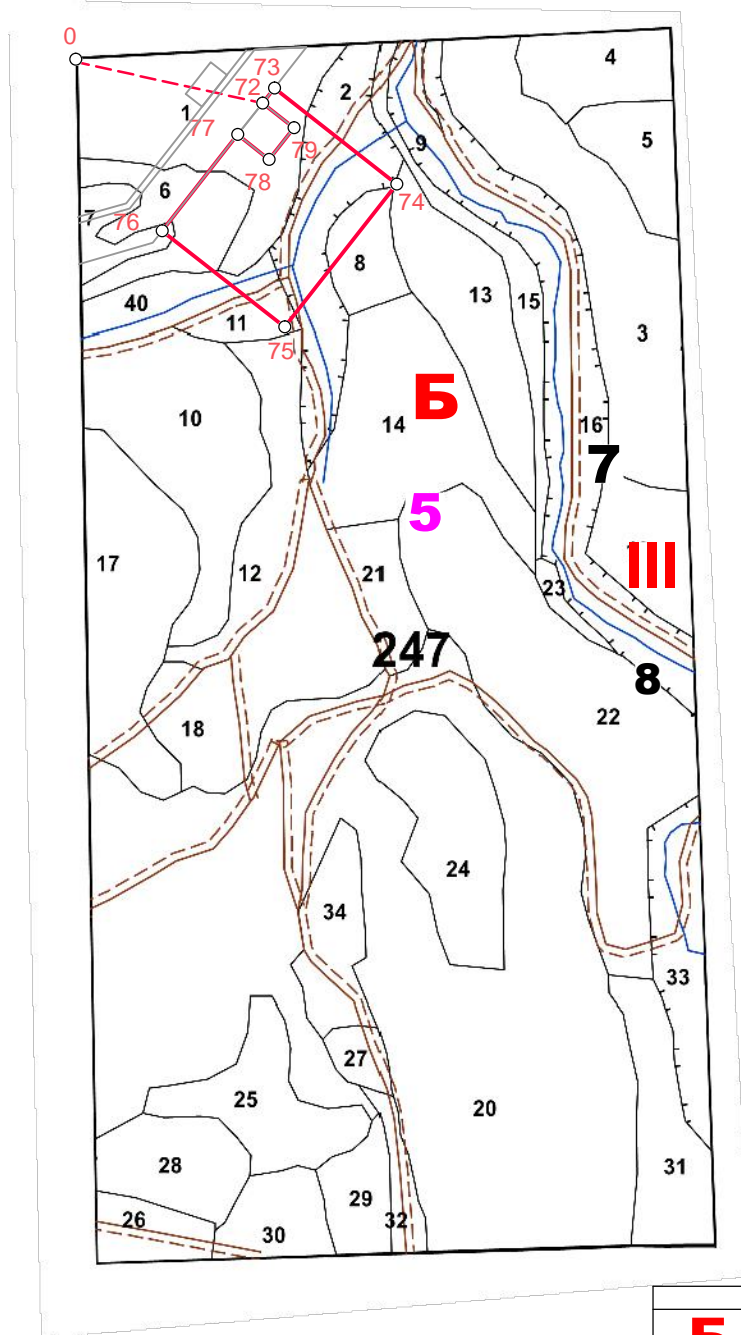
номер участкового лесничества в соответствии с представленной экспликацией

номер лесной дачи в соответствии с представленной экспликацией

Проект межевания территории
 Чертеж обоснования проекта межевания территории.
 Чертежа лесного участка

М 1:25000

Лист 8 из 13



Экспликация:	
Б	Усть-Кутский район
5	Подымахинское сельское поселение
7	Усть-Кутское лесничество
III	Борисовское участковое лесничество
8	Борисовская дача

Условные обозначения:

- граница лесного участка
- 1 поворотная точка, её номер
- линия привязки
- вырубки (согласно выписке из глр)

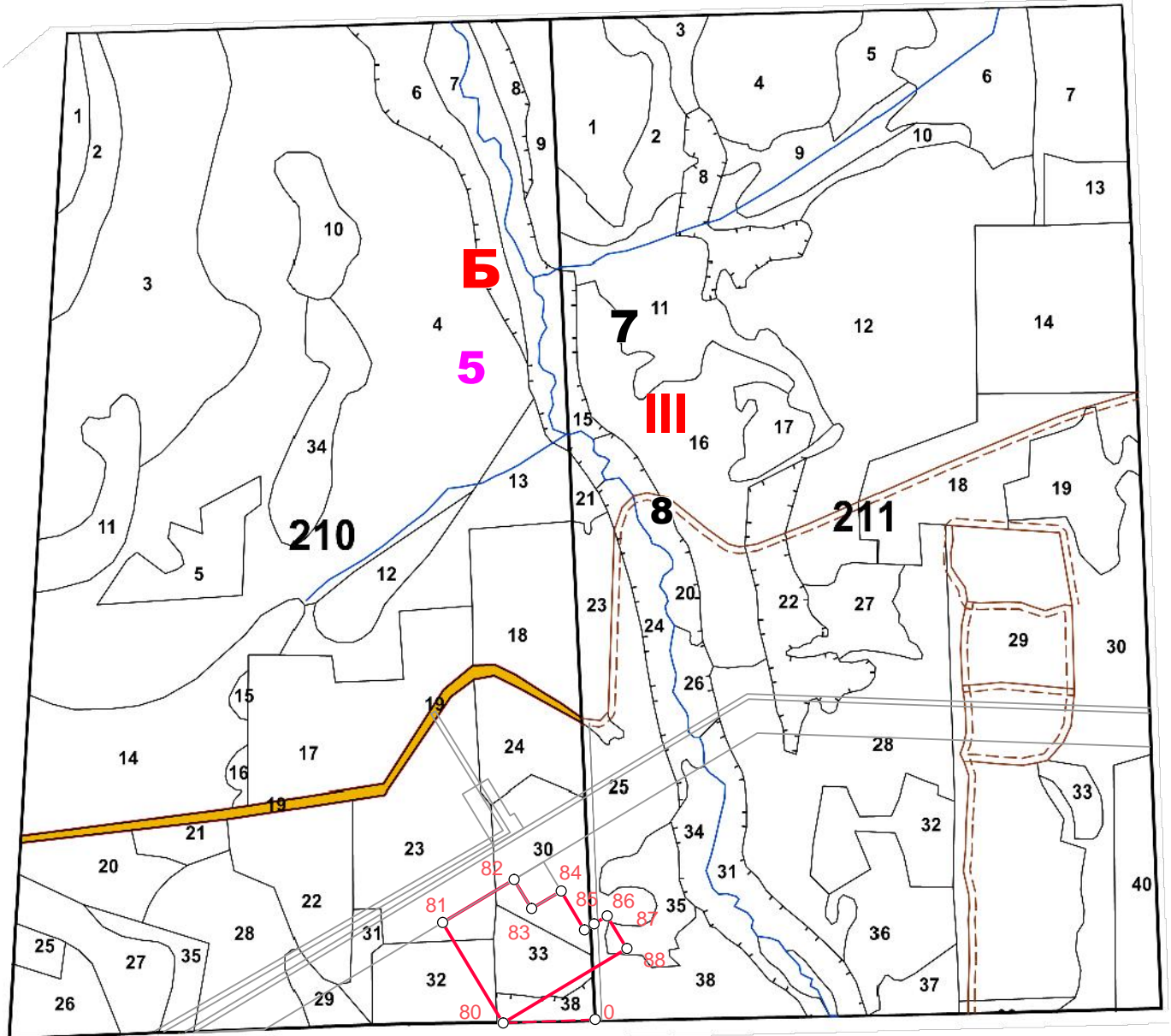
261 номер лесного квартала
 8 номер лесотаксационного выдела

- Б** муниципальный район в соответствии с представленной экспликацией
- 5** муниципальное образование в соответствии с представленной экспликацией
- 7** номер лесничества в соответствии с представленной экспликацией
- III** номер участкового лесничества в соответствии с представленной экспликацией
- 8** номер лесной дачи в соответствии с представленной экспликацией

Проект межевания территории
 Чертеж обоснования проекта межевания территории.
 Чертежа лесного участка

М 1:25000

Лист 9 из 13



Экспликация:	
Б	Усть-Кутский район
5	Подымахинское сельское поселение
7	Усть-Кутское лесничество
III	Борисовское участковое лесничество
8	Борисовская дача

Условные обозначения:

- граница лесного участка
- 1 поворотная точка, её номер
- линия привязки
- вырубки (согласно выписке из глр)

261

номер лесного квартала

8

номер лесотаксационного выдела

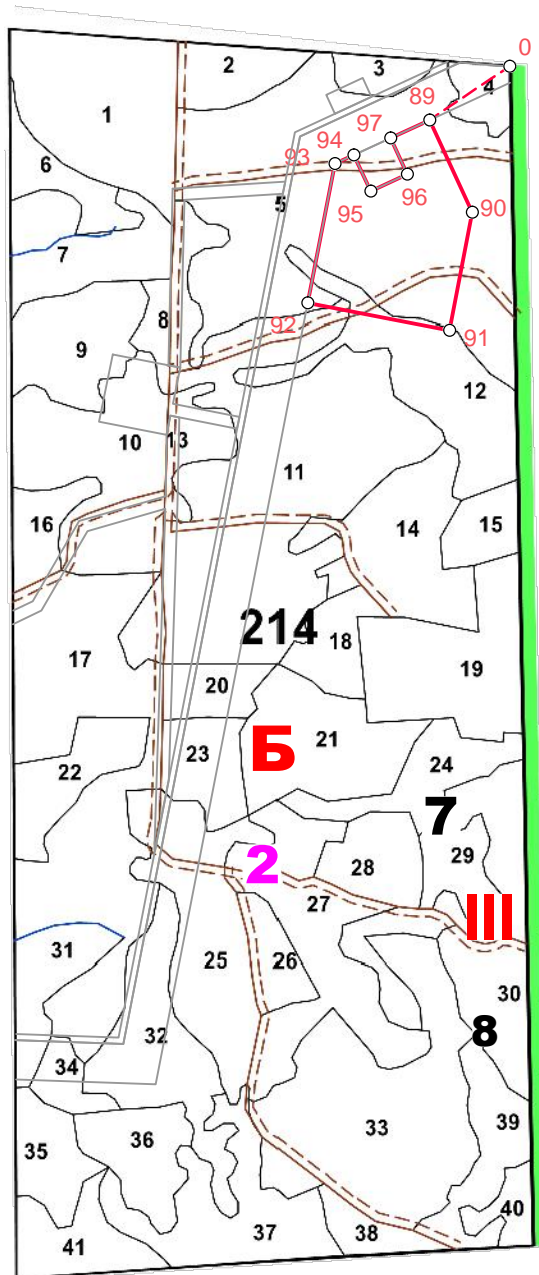
Б
5
7
III
8

- муниципальный район в соответствии с представленной экспликацией
- муниципальное образование в соответствии с представленной экспликацией
- номер лесничества в соответствии с представленной экспликацией
- номер участкового лесничества в соответствии с представленной экспликацией
- номер лесной дачи в соответствии с представленной экспликацией

Проект межевания территории
 Чертеж обоснования проекта межевания территории.
 Чертежа лесного участка

М 1:25000

Лист 10 из 13



Экспликация:	
Б	Усть-Кутский район
2	Верхнемарковское сельское поселение
7	Усть-Кутское лесничество
III	Борисовское участковое лесничество
8	Борисовская дача

Условные обозначения:

- граница лесного участка
- 1 поворотная точка, её номер
- - - - линия привязки
- - - - L вырубки (согласно выписке из глр)

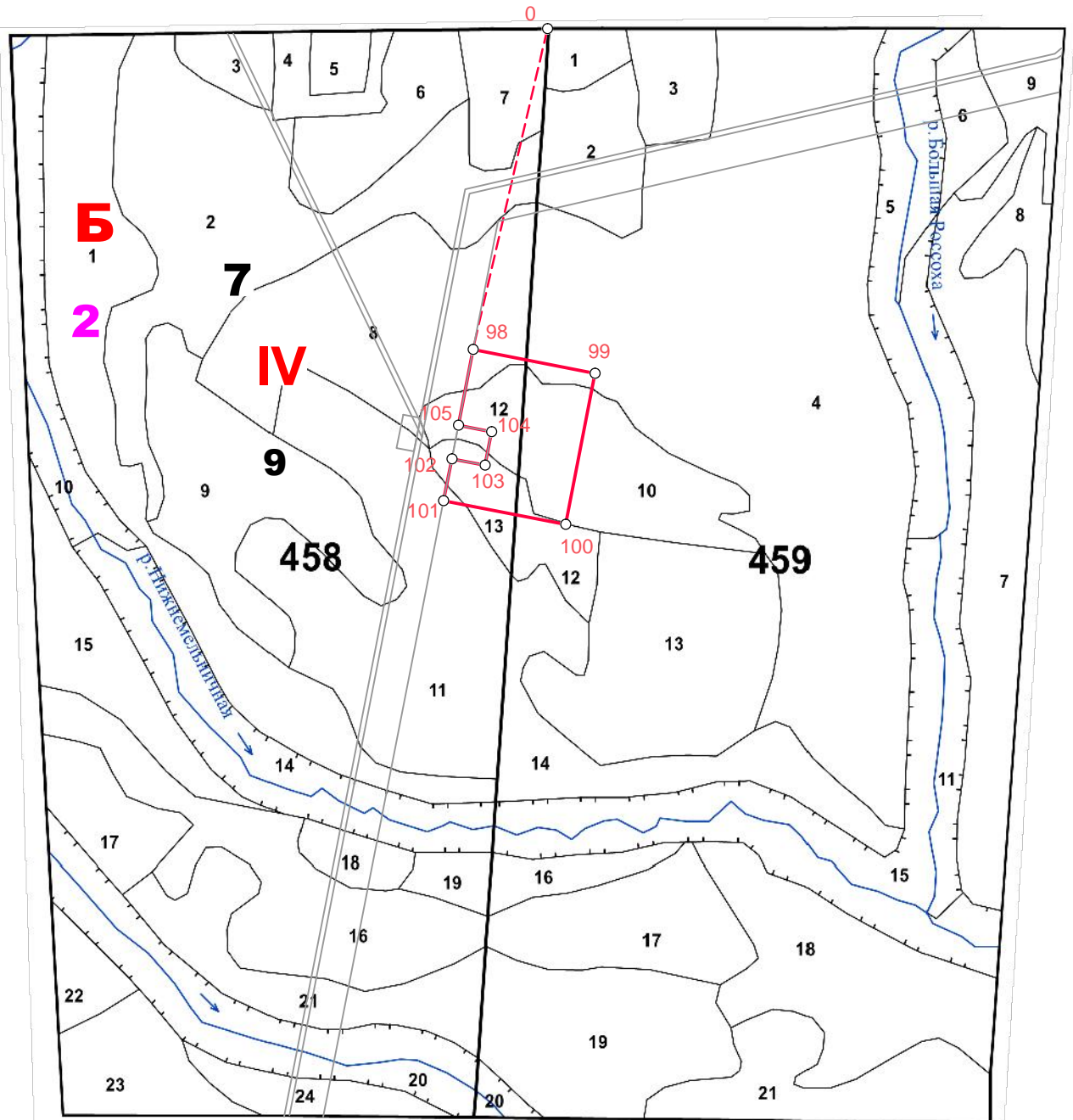
261 номер лесного квартала
 8 номер лесотаксационного выдела

- Б** муниципальный район в соответствии с представленной экспликацией
- 2** муниципальное образование в соответствии с представленной экспликацией
- 7** номер лесничества в соответствии с представленной экспликацией
- III** номер участкового лесничества в соответствии с представленной экспликацией
- 8** номер лесной дачи в соответствии с представленной экспликацией

Проект межевания территории
 Чертеж обоснования проекта межевания территории.
 Чертежа лесного участка

М 1:25000

Лист 11 из 13



Экспликация:	
Б	Усть-Кутский район
2	Верхнемарковское сельское поселение
7	Усть-Кутское лесничество
IV	Марковское участковое лесничество
9	Марковская дача

Условные обозначения:

- граница лесного участка
- о 1 поворотная точка, её номер
- - - - - линия привязки
- - - - - вырубki (согласно выписке из глр)

261

номер лесного квартала

8

номер лесотаксационного выдела

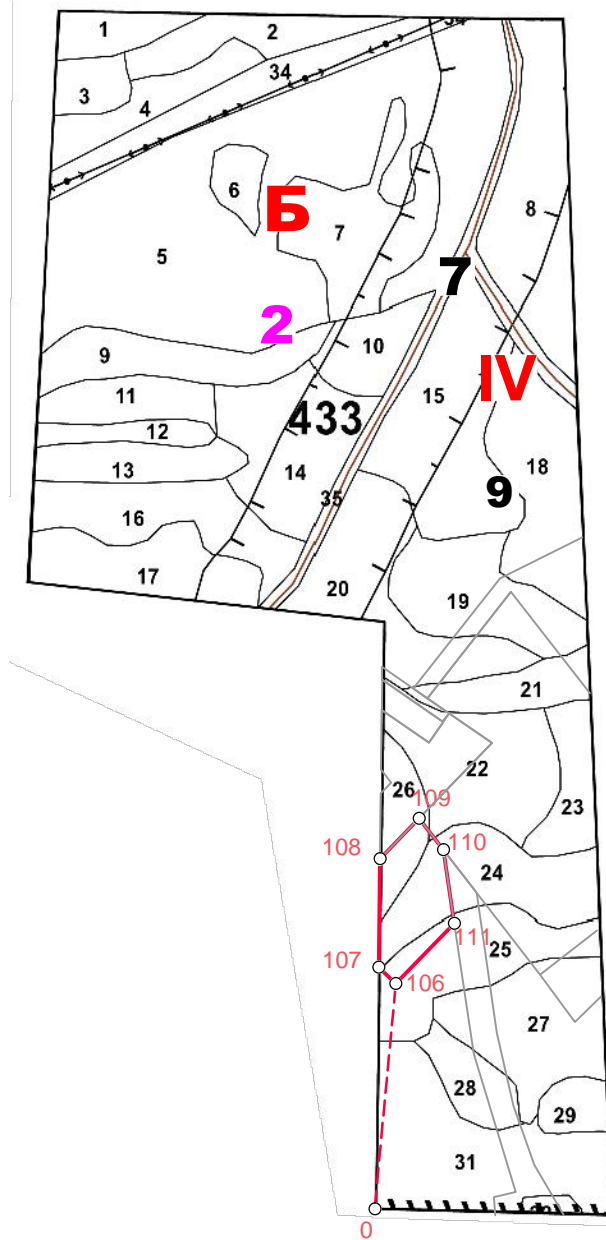
Б
2
7
IV
9

муниципальный район в соответствии с представленной экспликацией
 муниципальное образование в соответствии с представленной экспликацией
 номер лесничества в соответствии с представленной экспликацией
 номер участкового лесничества в соответствии с представленной экспликацией
 номер лесной дачи в соответствии с представленной экспликацией

Проект межевания территории
 Чертеж обоснования проекта межевания территории.
 Чертежа лесного участка

М 1:25000

Лист 12 из 13



Экспликация:	
Б	Усть-Кутский район
2	Верхнемарковское сельское поселение
7	Усть-Кутское лесничество
IV	Марковское участковое лесничество
9	Марковская дача

Условные обозначения:

- граница лесного участка
- o 1 поворотная точка, её номер
- линия привязки
- вырубки (согласно выписке из глр)

261

номер лесного квартала

8

номер лесотаксационного выдела

Б
2
7
IV
9

муниципальный район в соответствии с представленной экспликацией

муниципальное образование в соответствии с представленной экспликацией

номер лесничества в соответствии с представленной экспликацией

номер участкового лесничества в соответствии с представленной экспликацией

номер лесной дачи в соответствии с представленной экспликацией

Проект межевания территории
Чертеж обоснования проекта межевания территории.
Приложение к чертежу лесного участка

Лист 13 из 13

Геоданные					
Номера характерных точек	Направление румбы линий, °	Длина линий, м	Номера характерных точек	Направление румбы линий, °	Длина линий, м
0-1 (привязка) кв. столб	СВ 47° 33' 29"	607	57-58	ЮВ 88° 26' 56"	388
1-2	СВ 27° 47' 1"	110	58-59	ЮЗ 1° 32' 54"	495
2-3	СЗ 62° 12' 50"	200	59-52	СЗ 88° 27' 3"	600
3-4	СЗ 28° 4' 15"	243	0-60 (привязка) кв. столб	ЮВ 68° 51' 34"	811
4-5	СВ 27° 56' 30"	83	60-61	СВ 49° 36' 3"	262
5-6	ЮВ 62° 3' 45"	501	61-62	СВ 40° 38' 42"	222
6-7	ЮЗ 27° 56' 18"	333	62-63	ЮВ 40° 23' 15"	540
7-1	СЗ 59° 1' 31"	100	63-64	ЮЗ 49° 36' 45"	614
5-8 (привязка)	СВ 27° 26' 41"	4365	64-65	СЗ 40° 23' 6"	373
8-9	СЗ 14° 3' 48"	133	65-66	СВ 49° 35' 41"	133
9-10	ЮЗ 75° 56' 18"	131	66-60	СЗ 40° 24' 23"	132
10-11	СЗ 14° 9' 59"	461	61-67 (привязка)	СЗ 23° 38' 54"	166
11-12	СВ 75° 56' 8"	496	67-68	СЗ 59° 15' 49"	29
12-13	ЮВ 14° 3' 53"	594	68-69	ЮЗ 88° 52' 10"	139
13-8	ЮЗ 75° 56' 5"	364	69-70	СВ 39° 58' 5"	340
0-14 (привязка) кв. столб	ЮЗ 11° 12' 7"	1148	70-71	ЮВ 49° 59' 2"	137
14-15	ЮВ 68° 0' 3"	490	71-67	ЮЗ 40° 38' 29"	244
15-16	ЮЗ 22° 0' 3"	577	0-72 (привязка) кв. столб	ЮВ 76° 49' 9"	625
16-17	СЗ 68° 31' 23"	270	72-73	СВ 38° 8' 55"	63
17-18	СЗ 23° 27' 7"	123	73-74	ЮВ 51° 51' 18"	515
18-19	СЗ 68° 1' 33"	24	74-75	ЮЗ 38° 8' 47"	600
19-20	СВ 21° 56' 39"	40	75-76	СЗ 51° 51' 9"	515
20-21	СЗ 67° 37' 37"	108	76-77	СВ 38° 8' 51"	404
21-14	СВ 21° 59' 54"	453	77-78	ЮВ 51° 48' 30"	132
0-22 (привязка) кв. столб	ЮЗ 25° 7' 16"	191	78-79	СВ 38° 10' 21"	133
22-23	СВ 4° 21' 35"	606	79-72	СЗ 51° 49' 13"	132
23-24	ЮВ 85° 38' 19"	132	0-80 (привязка) кв. столб	ЮЗ 88° 55' 58"	350
24-25	ЮВ 85° 38' 21"	272	80-81	СЗ 31° 1' 11"	453
25-26	ЮЗ 16° 17' 18"	23	81-82	СВ 58° 58' 55"	322
26-27	ЮЗ 3° 0' 23"	23	82-83	ЮВ 31° 1' 51"	132
27-28	ЮЗ 3° 0' 13"	26	83-84	СВ 58° 58' 30"	133
28-29	ЮЗ 18° 49' 16"	62	84-85	ЮВ 31° 1' 47"	175
29-30	ЮЗ 1° 5' 26"	71	85-86	СВ 58° 40' 31"	44
30-31	ЮВ 8° 28' 30"	73	86-87	СВ 58° 36' 57"	59
31-32	ЮЗ 8° 58' 29"	70	87-88	ЮВ 31° 0' 55"	147
32-33	ЮЗ 26° 23' 25"	67	88-80	ЮЗ 58° 58' 53"	558
33-34	ЮЗ 47° 34' 16"	48	0-89 (привязка) кв. столб	ЮЗ 57° 15' 9"	318
34-35	ЮЗ 7° 42' 10"	14	89-90	ЮВ 24° 50' 45"	337
35-36	ЮЗ 45° 52' 50"	114	90-91	ЮЗ 11° 1' 8"	397
36-37	ЮЗ 21° 24' 19"	70	91-92	СЗ 78° 58' 50"	477
37-22	СЗ 85° 38' 19"	244	92-93	СВ 11° 1' 1"	468
23-38 (привязка)	СЗ 2° 43' 36"	1216	93-94	СВ 65° 9' 16"	69
38-39	СЗ 85° 35' 30"	87	94-95	ЮВ 24° 51' 2"	132
39-40	СВ 4° 24' 53"	360	95-96	СВ 65° 9' 11"	133
40-41	ЮВ 85° 35' 39"	87	96-97	СЗ 24° 51' 23"	132
41-38	ЮЗ 4° 21' 38"	360	97-89	СВ 65° 9' 0"	142
0-42 (привязка) кв. столб	СВ 55° 39' 7"	1374	0-98 (привязка) кв. столб	ЮЗ 13° 14' 48"	1281
42-43	СЗ 40° 29' 52"	670	98-99	ЮВ 78° 56' 57"	484
43-44	СВ 49° 29' 56"	218	99-100	ЮЗ 11° 3' 2"	600
44-45	ЮВ 88° 26' 47"	205	100-101	СЗ 78° 57' 1"	484
45-46	ЮЗ 1° 33' 1"	132	101-102	СВ 11° 3' 9"	166
46-47	ЮВ 88° 25' 15"	47	102-103	ЮВ 78° 57' 7"	132
47-48	ЮЗ 0° 42' 59"	135	103-104	СВ 11° 2' 44"	133
48-49	ЮВ 89° 19' 16"	200	104-105	СЗ 78° 57' 22"	132
49-50	ЮВ 88° 45' 6"	89	105-98	СВ 11° 3' 3"	301
50-51	ЮВ 30° 33' 24"	114	0-106 (привязка) кв. столб	СВ 5° 15' 31"	749
51-42	ЮЗ 49° 43' 59"	425	106-107	СЗ 45° 56' 42"	79
51-52 (привязка)	ЮВ 73° 59' 51"	542	107-108	СВ 0° 36' 51"	358
52-53	СВ 1° 32' 58"	495	108-109	СВ 44° 5' 46"	186
53-54	ЮВ 88° 27' 15"	79	109-110	ЮВ 37° 50' 42"	131
54-55	ЮЗ 1° 34' 32"	132	110-111	ЮВ 8° 31' 4"	246
55-56	ЮВ 88° 26' 46"	133	111-106	ЮЗ 44° 2' 58"	278
56-57	СВ 1° 33' 13"	132			