

Иркутская область
Усть-Кутское муниципальное образование
Администрация

Согласовано:
Руководитель службы
архитектуры Иркутской
области

А.Н. Буйнов

№ 42-37 44/16 от 11.03.2014 г.

Схема размещения рекламных
конструкций на территории
Усть-Кутского
муниципального образования

Согласовано:
Начальник ОГИБДД
МО МВД России
"Усть-Кутский"
майор полиции
Иванов А.М. Иванов

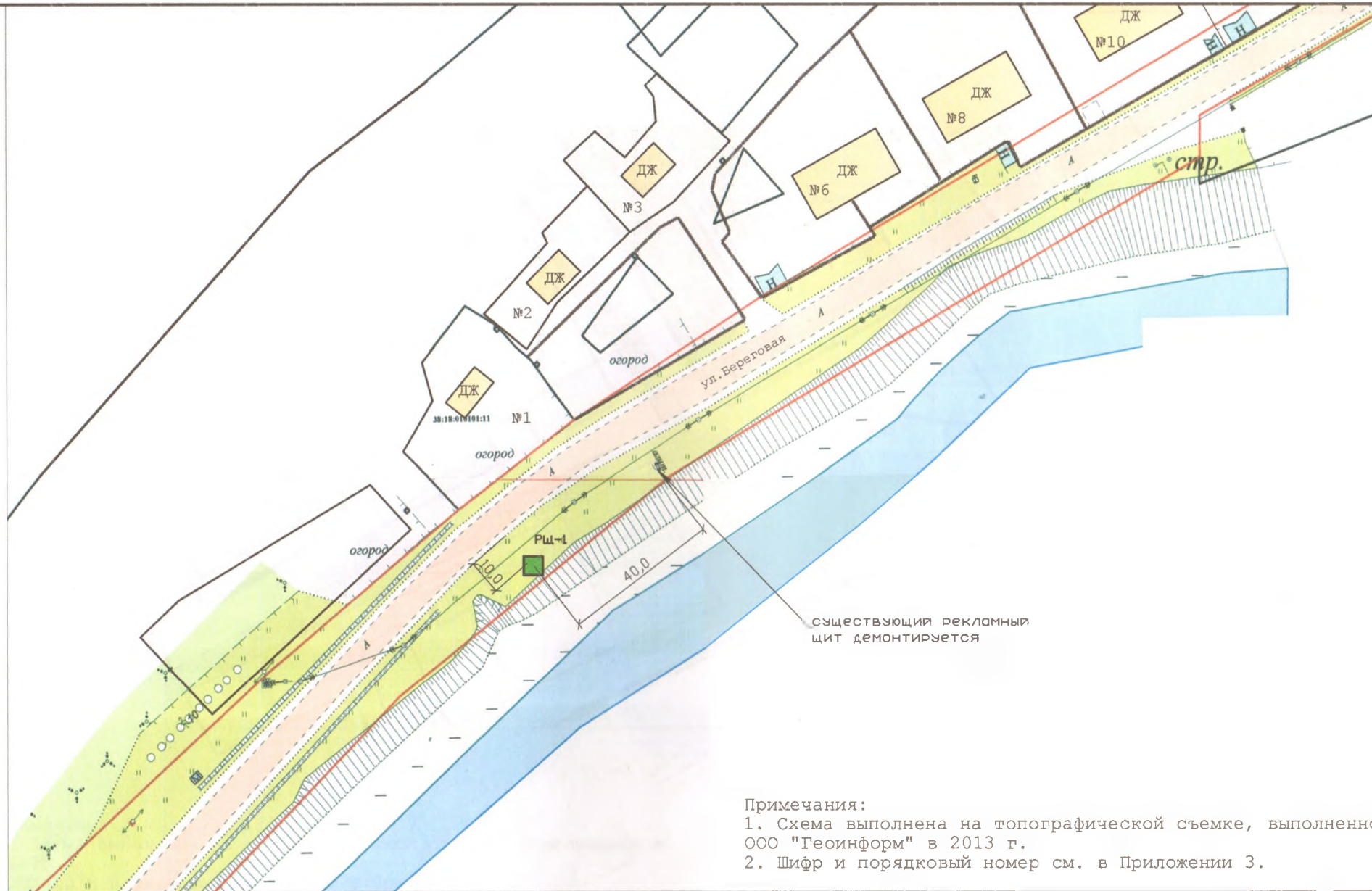


Исполнил:
И.о. начальника отдела
архитектуры и
градостроительства






М.В. Седунова

2014г.



Примечания:
 1. Схема выполнена на топографической съемке, выполненной ООО "Геоинформ" в 2013 г.
 2. Шифр и порядковый номер см. в Приложении 3.

Условные обозначения:

-  - рекламные конструкции проектируемые большого формата (не менее 10 кв.м)
- РШ-1** - шифр и порядковый номер рекламной конструкции
-  - граница земельного участка улично-дорожной сети
-  - земельный участок, внесенный в ГКН

Изм	Кол	Лист	№ док	Подпись	Дата	Схема размещения рекламных конструкций			
Р.ч.	1	38				Иркутская обл., г. Усть-Кут, в районе жилого дома по ул.Береговая,1	Стация	Лист	Листов
Исполнил	Седьнова						Р.ч.	1	38
М 1:1000						Отдел архитектуры и градостроительства Администрации УКО			

Инв. № подл. Подл. и дата. Взам. инв. №



Примечания:

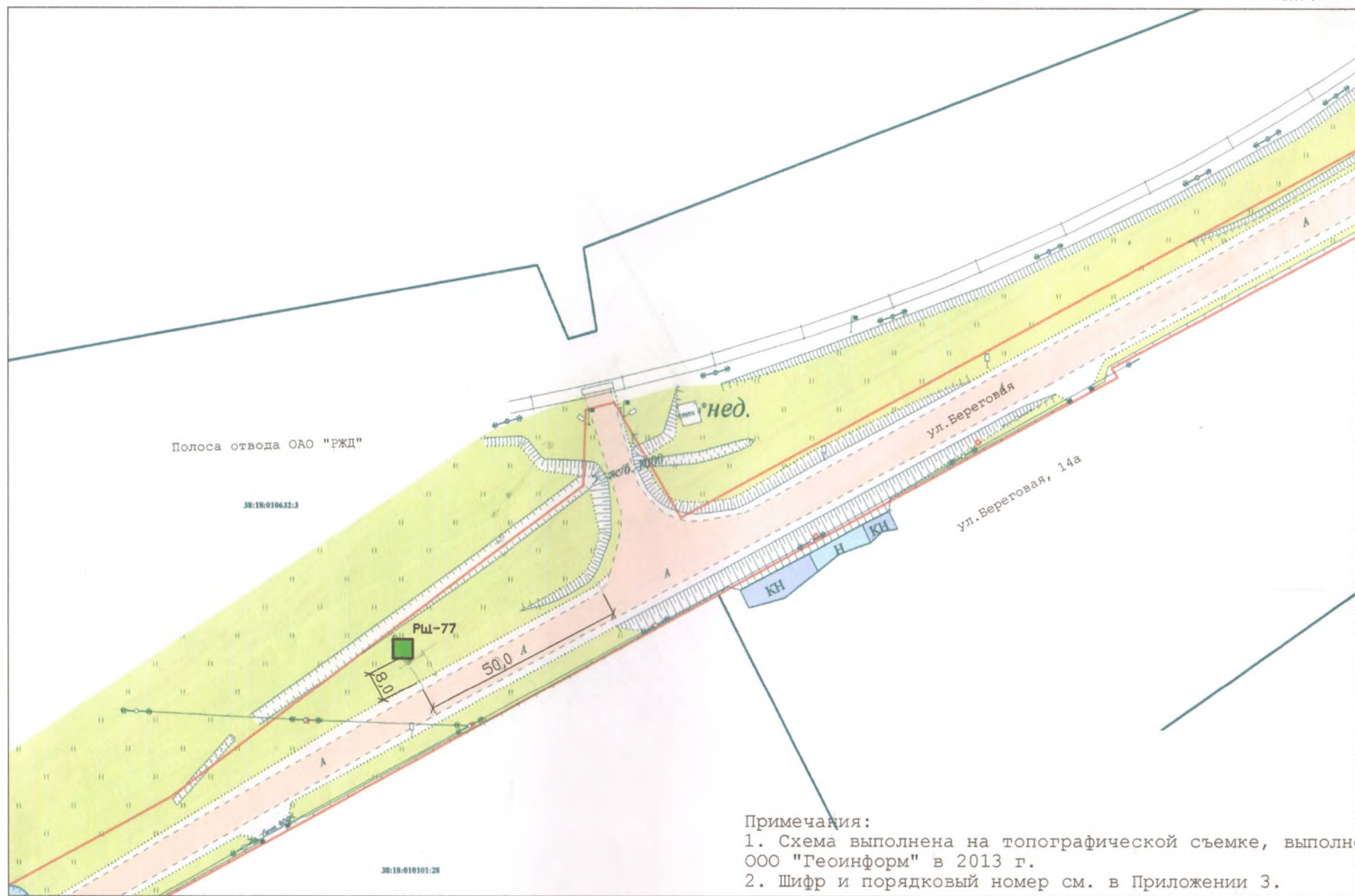
1. Схема выполнена на топографической съемке, выполненной в 1987г.
2. Шифр и порядковый номер см. в Приложении 3.

Условные обозначения:

- рекламные конструкции проектируемые большого формата (не менее 10 кв.м)
- РЩ-2** - шифр и порядковый номер рекламной конструкции
- земельный участок, внесенный в ГКН

						Схема размещения рекламных конструкций		
Изм	Кол	Лист	Масш	Подпись	Дата	Стадия	Лист	Листов
Р.ководитель		Басова		<i>[Signature]</i>		Иркутская обл., г. Усть-Кут, в хилом районе Карпово (Кирзавод)	Р.ц.	38
ГИП								
И.контр.								
Выполнил		Седянова		<i>[Signature]</i>		Отдел архитектуры и градостроительства Администрации УКМО		
М 1:1000								

Изм. № подл. Подп. и дата. Взам. инв. №



Примечания:

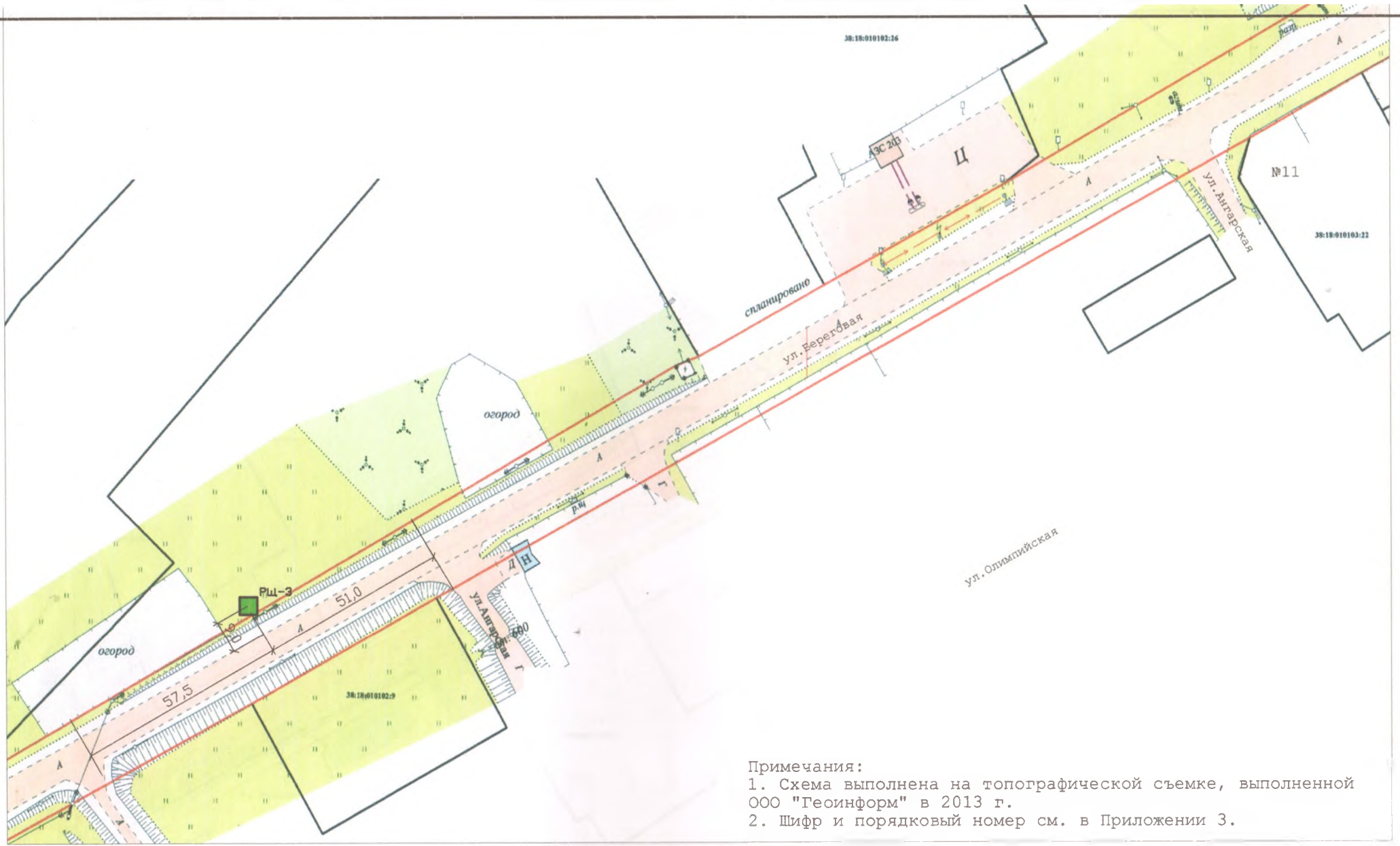
1. Схема выполнена на топографической съемке, выполненной ООО "Геоинформ" в 2013 г.
2. Шифр и порядковый номер см. в Приложении 3.

Условные обозначения:

- рекламные конструкции проектируемые большого формата (не менее 10 кв.м)
- РЩ-77** - шифр и порядковый номер рекламной конструкции
- граница земельного участка улично-дорожной сети
- земельный участок, внесенный в ГКН




					Схема размещения рекламных конструкций				
Изм	Кол	Лист	мдк	Подпись	Дата	Студия	Лист	Листов	
				Басова	12/14	Иркутская обл., г. Усть-Кут, в 50 м на юго-запад от ж.д. переезда по ул.Береговая	Р.ч.	3	38
				Седунова					
М 1:1000						Отдел архитектуры и градостроительства Администрации УКМО			

Инв. № подл. Подп. и дата. Взам. инв. №



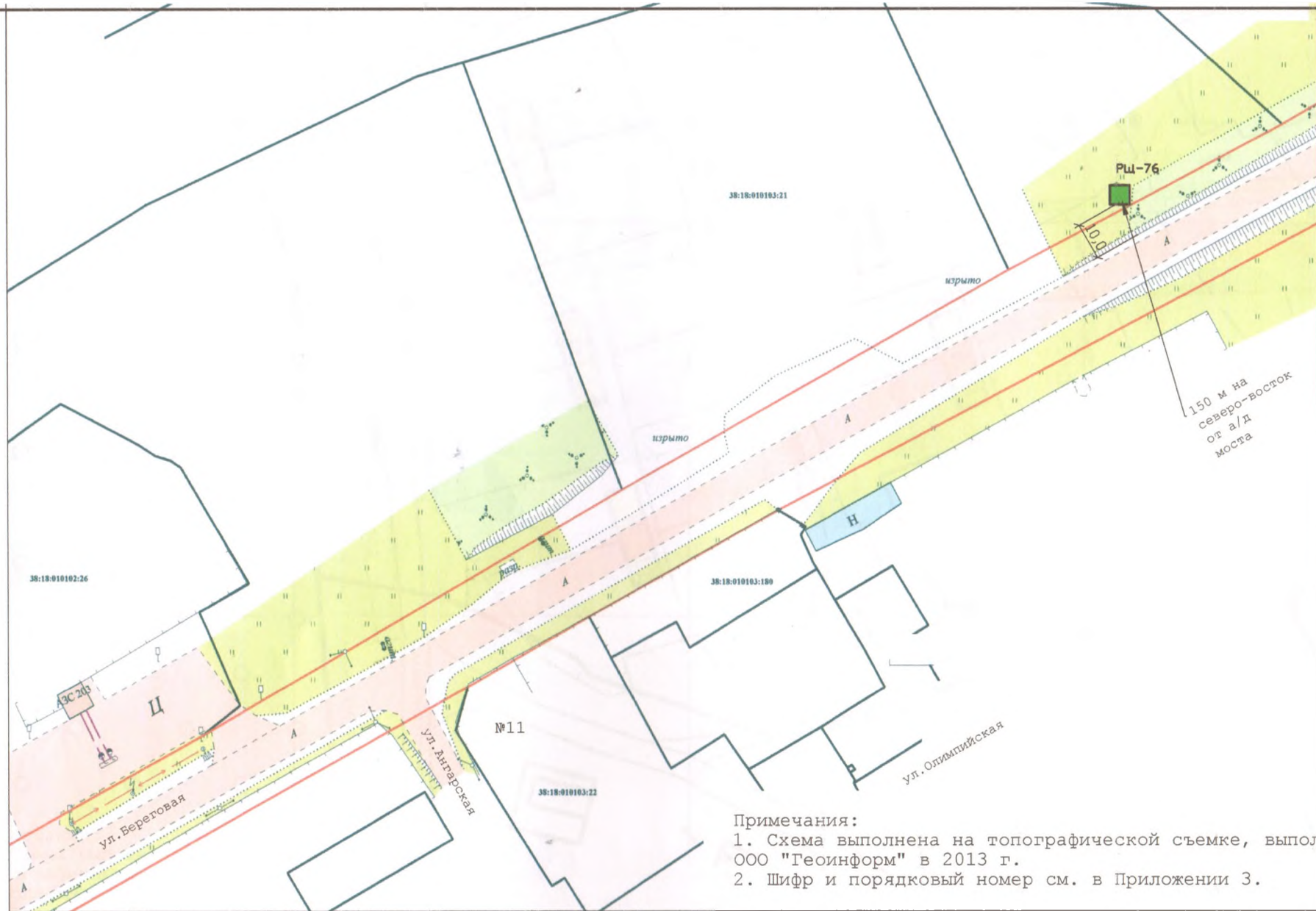
Примечания:
 1. Схема выполнена на топографической съемке, выполненной ООО "Геоинформ" в 2013 г.
 2. Шифр и порядковый номер см. в Приложении 3.

Условные обозначения:

-  - рекламные конструкции проектируемые большого формата (не менее 10 кв.м)
- РЩ-3** - шифр и порядковый номер рекламной конструкции
-  - граница земельного участка улично-дорожной сети
-  - земельный участок, внесенный в ГКН




Изм	Кол	Лист	Модк	Подпись	Дата	Схема размещения рекламных конструкций			
Р.к. 1	1	1		Басова	12.12	Иркутская обл., г. Усть-Кут, в районе АЗС по ул.Береговая (Карпова)	Стадия	Лист	Листов
Выполнил	Седунова						Р.ч.	4	38
М 1:1000							Отдел архитектуры и градостроительства Администрации УКМО		

Взам. инв. №
 Подп. и дата
 Инв. № подл.



Примечания:
 1. Схема выполнена на топографической съемке, выполненной ООО "Геоинформ" в 2013 г.
 2. Шифр и порядковый номер см. в Приложении 3.

Условные обозначения:

-  - рекламные конструкции проектируемые большого формата (не менее 10 кв.м)
- РШ-76** - шифр и порядковый номер рекламной конструкции
-  - граница земельного участка улично-дорожной сети
-  - земельный участок, внесенный в ГКН

Изм	Кол	Лист	Издк	Подпись	Дата	Схема размещения рекламных конструкций			
Р.к.водитель		Басова		<i>[Signature]</i>		Иркутская обл., г. Усть-Кут, в автомобильного моста через р.Паниха	Студия	Лист	Листов
Г.ИП							Р.ч.	5	38
Н.контр.						Отдел архитектуры и градостроительства Администрации УКМО			
Выполнил		Седзнова		<i>[Signature]</i>		М 1:1000			

Инв. № подл.	Подг. и дата	Взам. инв. №



Примечания:

1. Схема выполнена на топографической съемке, выполненной в 1987г.
2. Шифр и порядковый номер см. в Приложении 3.

Условные обозначения:



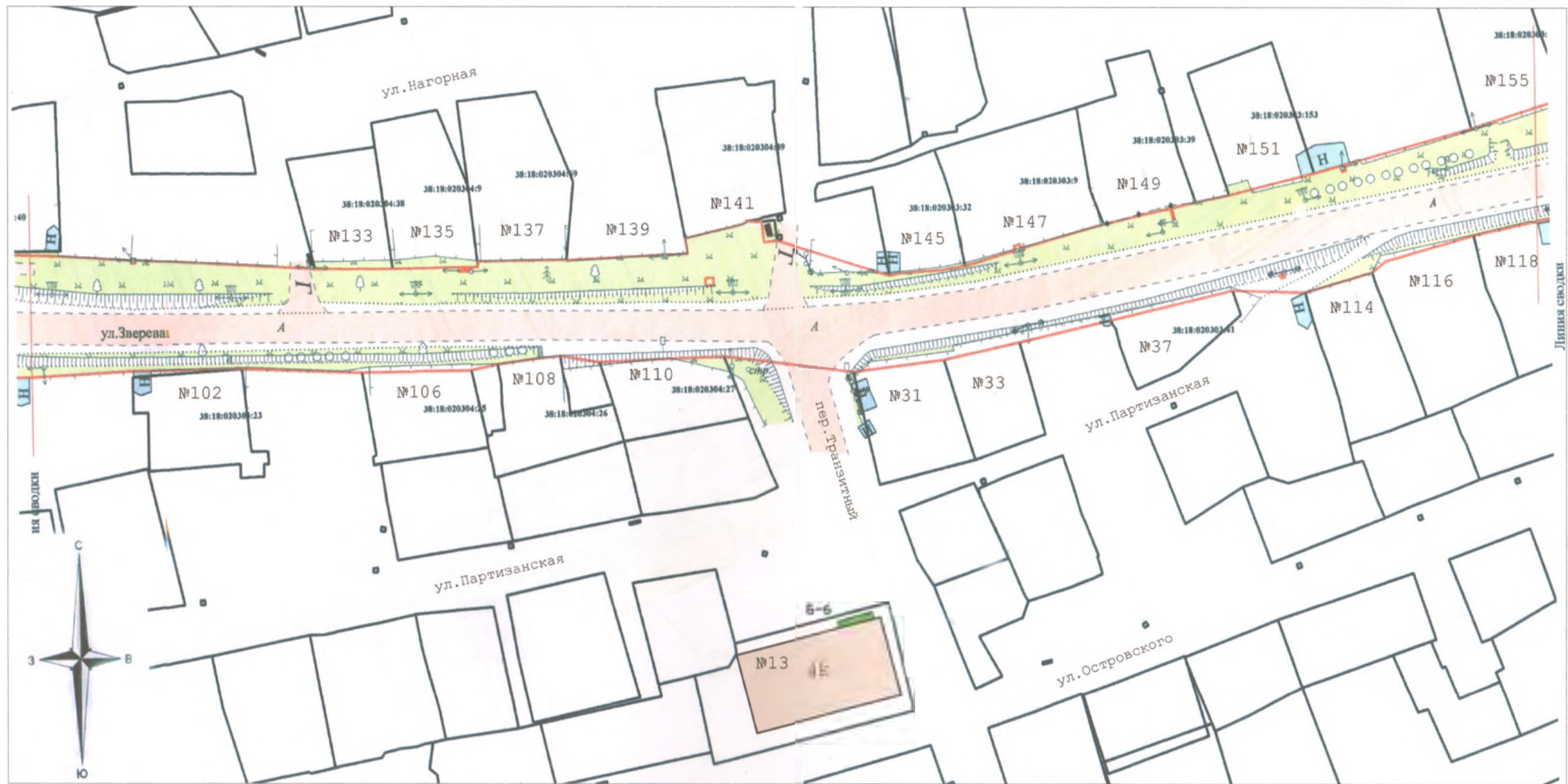



-  - рекламные конструкции проектируемые большого формата (не менее 10 кв.м)
- РЦ-4** - шифр и порядковый номер рекламной конструкции
-  - земельный участок, внесенный в ГКН



						Схема размещения рекламных конструкций			
Имя	Кол	Лист	Мак	Подпись	Дата				
Руководитель	Васова			<i>[Signature]</i>		Иркутская обл., г. Усть-Икат, в районе карьера Звезда, вдоль о/д 'Усть-Кут-Омолоя', напротив спуска к мосту	Стадия	Лист	Листов
ГИП							Р.ч.	б	38
Исполнил	Седьнова			<i>[Signature]</i>					
						M 1:1000	Отдел архитектуры и градостроительства Администрации УКМО		



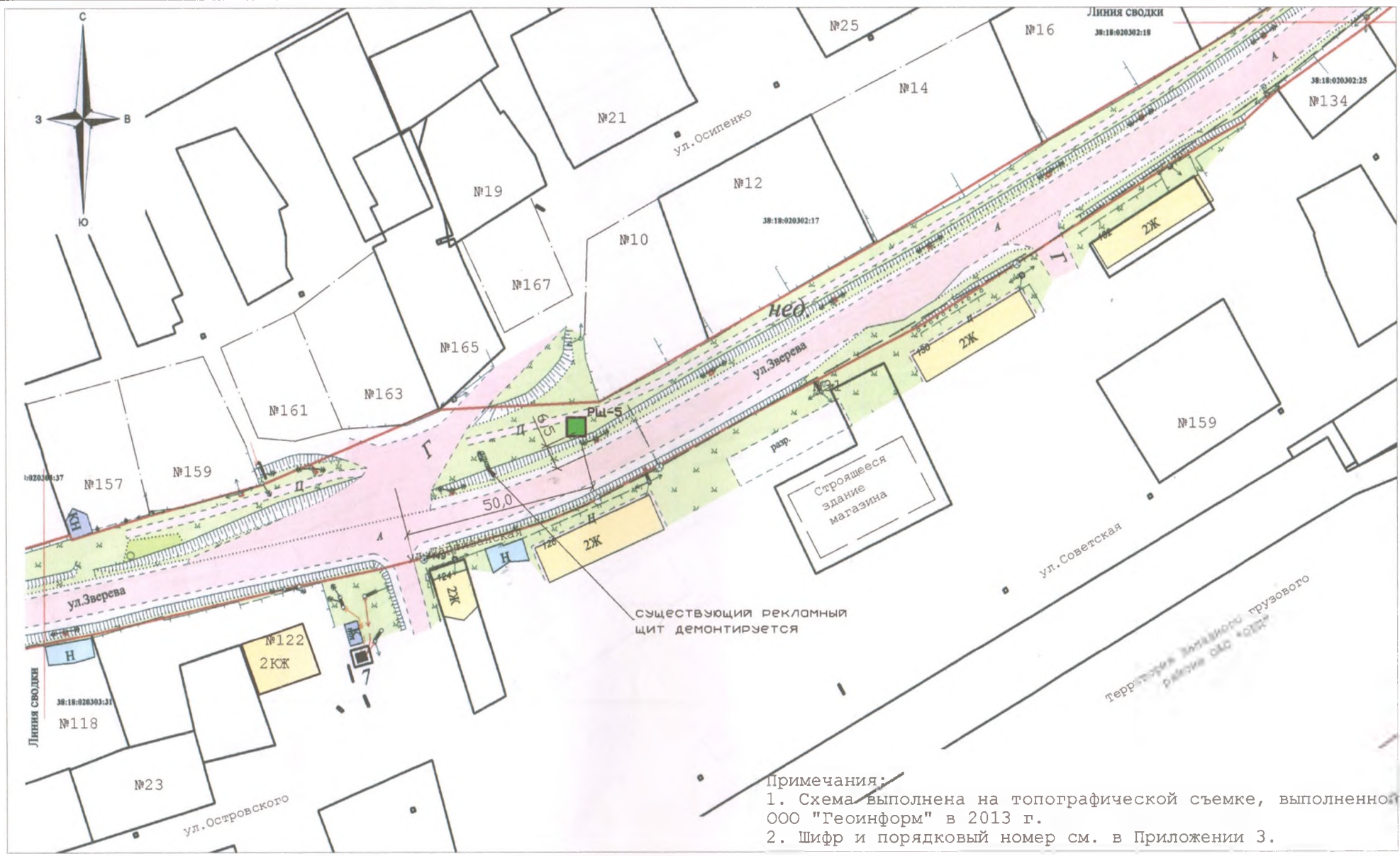
Условные обозначения:

-  - рекламные конструкции на фасадах зданий проектируемые
- Б-6** - шифр и порядковый номер рекламной конструкции
-  - граница земельного участка улично-дорожной сети
-  - земельный участок, внесенный в ГКН

Примечания:

1. Схема выполнена на топографической съемке, выполненной ООО "Геоинформ" в 2013 г.
2. Шифр и порядковый номер см. в Приложении 3.

Изм	Кол	Лист	№ док	Подпись	Дата	Схема размещения рекламных конструкций			
Р.контр.	Басова	Б-6				Иркутская обл., г. Усть-Кут, от земельного участка по ул.Зверева,102 до земельного участка по ул.Зверева,155	Стадия	Лист	Листов
Выполнил	Седьнова						Р.ц.	7	38
М 1:1000						Отдел архитектуры и градостроительства Администрации ИКМО			



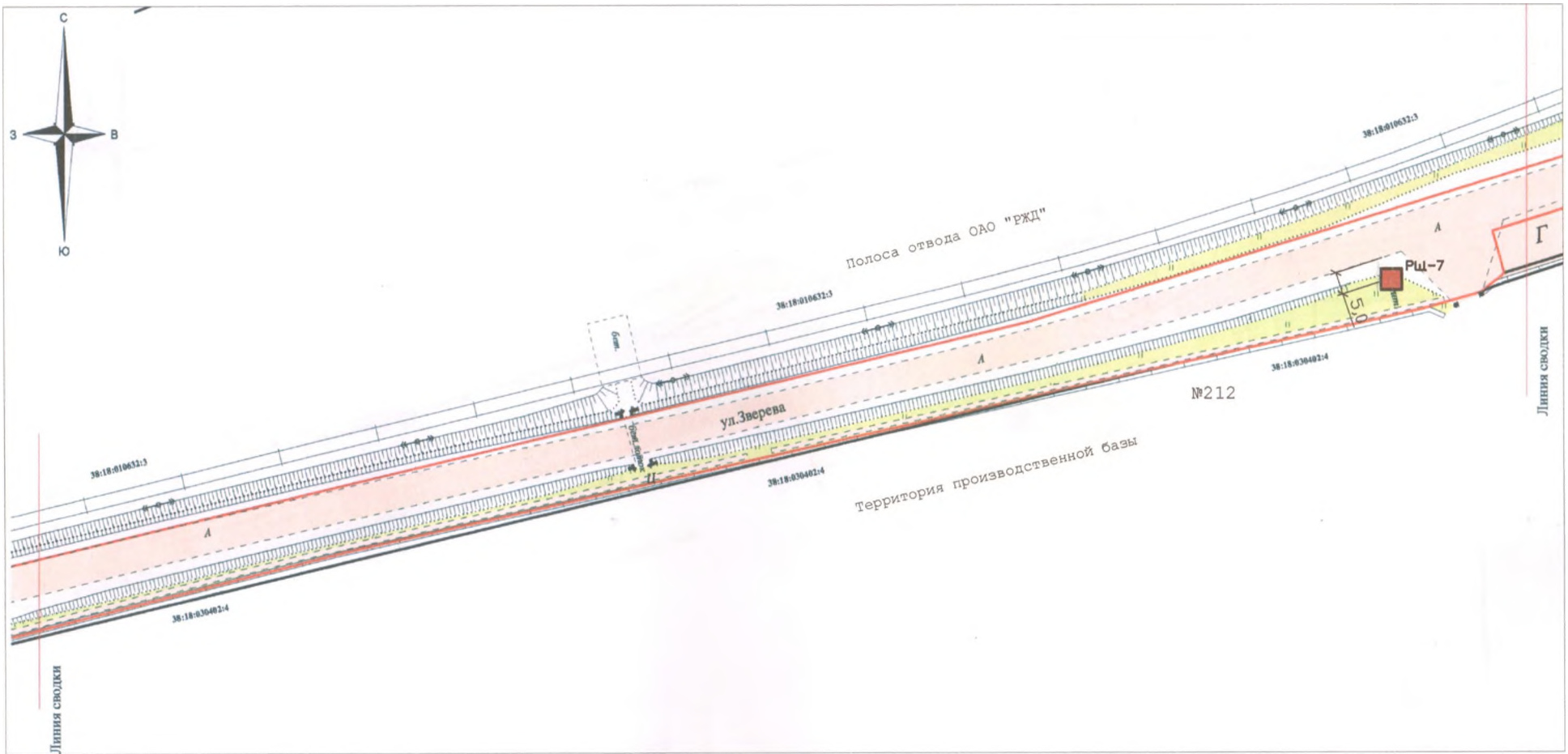
Примечания:
 1. Схема выполнена на топографической съемке, выполненной ООО "Геоинформ" в 2013 г.
 2. Шифр и порядковый номер см. в Приложении 3.

Условные обозначения:

- рекламные конструкции проектируемые большого формата (не менее 10 кв.м)
- РШ-6** - шифр и порядковый номер рекламной конструкции
- граница земельного участка улично-дорожной сети
- земельный участок, внесенный в ГКН

Схема размещения рекламных конструкций								
Изм	Кол	Лист	Этаж	Подпись	Дата	Студия	Лист	Листов
Р.контр.	Басова			<i>Басова</i>		Иркутская обл., Г. Исть-Кит, от земельного участка по ул.Зверева,118 до земельного участка по ул.Зверева,134	Р.ч.	8
Выполнил	Седунова			<i>Седунова</i>				38
М 1:1000						Отдел архитектуры и градостроительства Администрации ИКМО		




Имя, № подл. Подп. и дата. Взам. инв. №



Примечания:

1. Схема выполнена на топографической съемке, выполненной ООО "Геоинформ" в 2013 г.
2. Шифр и порядковый номер см. в Приложении 3.

Условные обозначения:

-  - рекламные конструкции существующие большого формата (не менее 10 кв.м)
- РЩ-7** - шифр и порядковый номер рекламной конструкции
-  - граница земельного участка улично-дорожной сети
-  - земельный участок, внесенный в ГКН

Изм	Кол	Лист	Подк	Подпись	Дата	Схема размещения рекламных конструкций			
Р.контр.	Басова	<i>[Signature]</i>				Иркутская обл., г. Усть-Кут, в районе здания по ул.Зверева,212	Стадия	Лист	Листов
Выполнил	Седянова	<i>[Signature]</i>					Р.ч.	9	38
						М 1:1000	Отдел архитектуры и градостроительства Администрации УКМО		





Взам. инв. №
Подп. и дата
Инв. № подл.



Примечания:

1. Схема выполнена на топографической съемке, выполненной ООО "Геоинформ" в 2013 г.
2. Шифр и порядковый номер см. в Приложении 3.

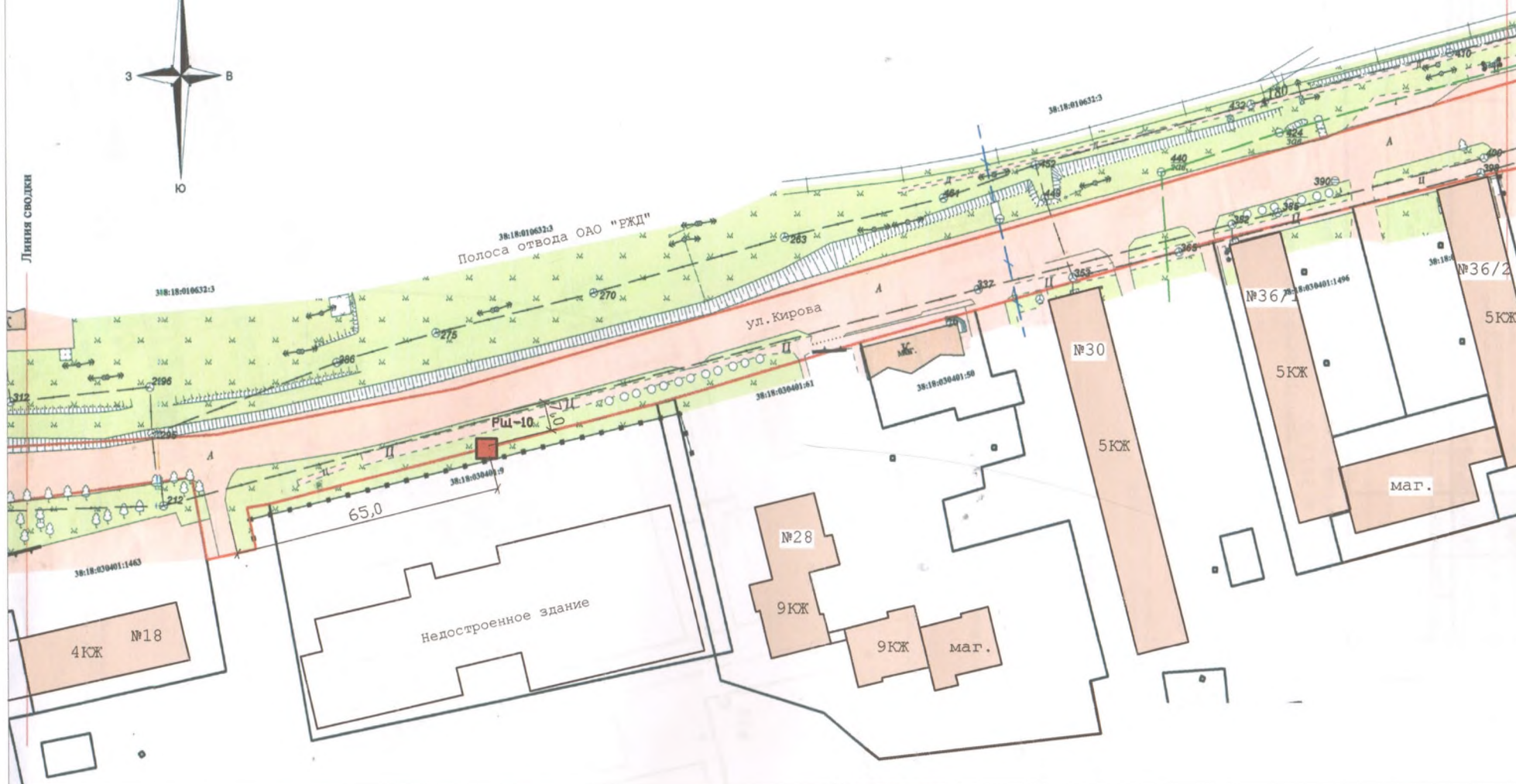
Условные обозначения:

-  - рекламные конструкции существующие большого формата (не менее 10 кв.м)
-  - рекламные конструкции проектируемые большого формата (не менее 10 кв.м)
- РЩ-9** - шифр и порядковый номер рекламной конструкции
-  - граница земельного участка улично-дорожной сети
-  - земельный участок, внесенный в ГКН

Изм	Кол	Лист	Этаж	Подпись	Дата	Схема размещения рекламных конструкций			
Р.контр.	Басова					Иркутская обл., г. Усть-Кут, в районе земельного участка по ул.Зверева,212 до пер.Путейский	Стация	Лист	Листов
Выполнил	Седьнова						Р.ч.	10	38
						M 1:1000	Отдел архитектуры и градостроительства Администрации УКМО		







Линия сводки



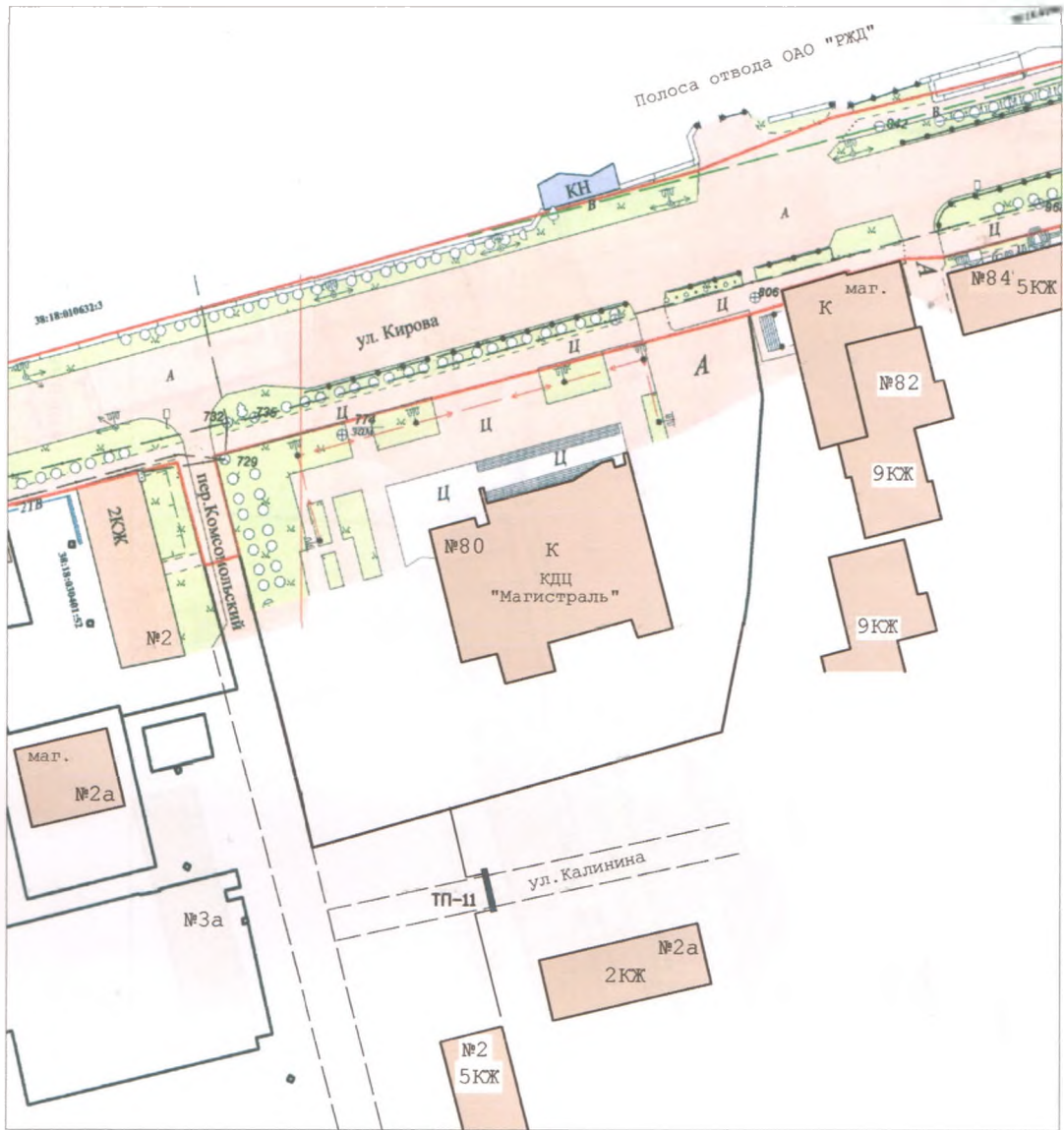
Примечания:
 1. Схема выполнена на топографической съемке, выполненной ООО "Геоинформ" в 2013 г.
 2. Шифр и порядковый номер см. в Приложении 3.

Условные обозначения:




-  - рекламные конструкции существующие большого формата (не менее 10 кв.м)
-  - шифр и порядковый номер рекламной конструкции
-  - граница земельного участка улично-дорожной сети
-  - земельный участок, внесенный в ГКН

Изм	Кол	Лист	№ док	Подпись	Дата	Схема размещения рекламных конструкций			
Р.ч.						Иркутская обл., г. Усть-Кут, от здания по ул.Кирова,18 до жилого дома по ул.Кирова,36	Стадия	Лист	Листов
Г.И.П.	Басова			<i>[Signature]</i>	12/14		Р.ч.	11	38
Н.контр.						М 1:1000	Отдел архитектуры и градостроительства Администрации УКМО		
Выполнил	Седянова			<i>[Signature]</i>					

инв. № 101/ДЛ, подл. и дог. ВЗОН. инв. №



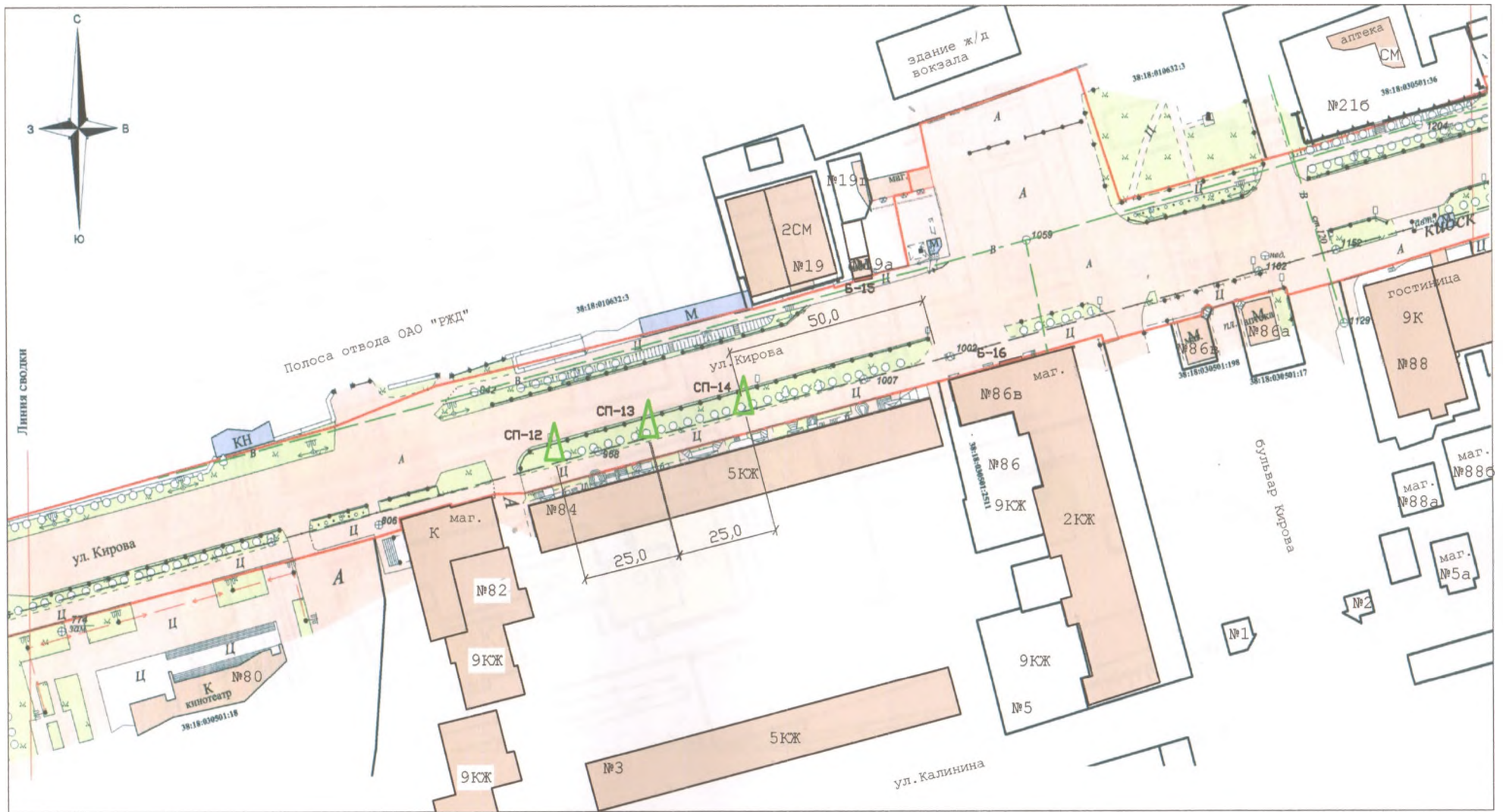
Условные обозначения:

-  - рекламный транспарант-перетяжка проектируемые
- ТП-11** - шифр и порядковый номер рекламной конструкции
-  - граница земельного участка улично-дорожной сети
-  - земельный участок, внесенный в ГКН





Примечания:

1. Схема выполнена на топографической съемке, выполненной ООО "Геоинформ" в 2013 г.
2. Шифр и порядковый номер см. в Приложении 3.

						Схема размещения рекламных конструкций		
Изм	Кол	Лист	№ док	Подпись	Дата	Стадия	Лист	Листов
			Басова	<i>[Signature]</i>		Р.ч.	12	38
Руководитель					Иркутская обл., г. Усть-Кут, в районе жилого дома по ул.Калинина,2			
ГИП								
И.контр.								
Выполнил			Седянова	<i>[Signature]</i>				
						М 1:1000		Отдел архитектуры и градостроительства Администрации УКМО



Условные обозначения:

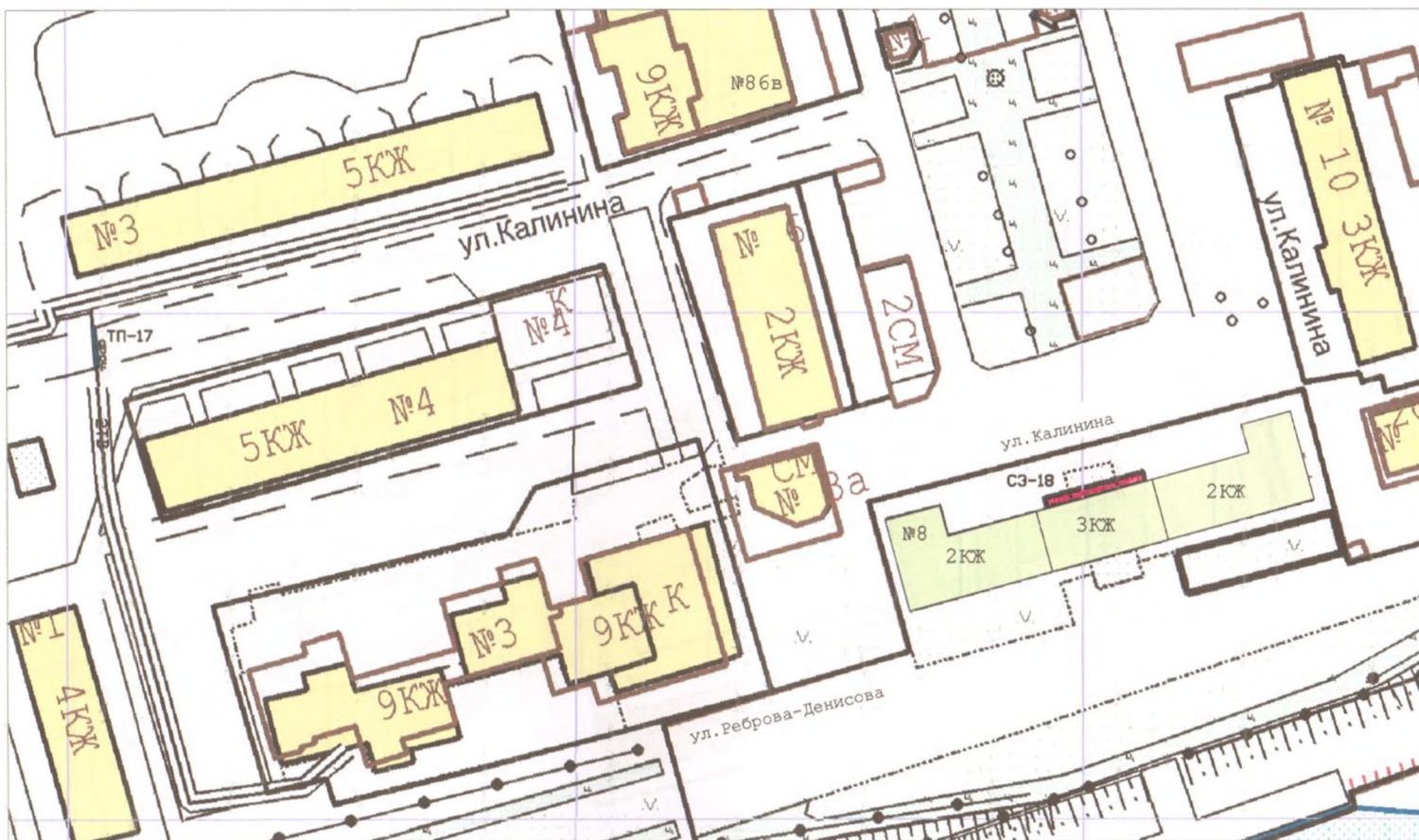
-  - рекламные конструкции проектируемые среднего формата (не более 10 кв.м)
-  - рекламные конструкции на фасадах зданий существующие
- СП-12** - шифр и порядковый номер рекламной конструкции
-  - граница земельного участка улично-дорожной сети
-  - земельный участок, внесенный в ГКН

Примечания:

1. Схема выполнена на топографической съемке, выполненной ООО "Геоинформ" в 2013 г.
2. Шифр и порядковый номер см. в Приложении 3.

Изм	Кол	Лист	Мдк	Подпись	Дата	Схема размещения рекламных конструкций			
Р.контр.	Басова			<i>[Signature]</i>		Иркутская обл., г. Усть-Кут, от здания по ул.Кирова,80 до здания по ул.Кирова,88	Стация	Лист	Листов
Выполнил	Седянова			<i>[Signature]</i>			Р.ц.	13	38
М 1:1000							Отдел архитектуры и градостроительства Администрации УКМО		

Возм. инв. №
 Подп. и дата
 Инв. № подл.



Условные обозначения:

- рекламный транспорант-перетяжка проектируемые
- рекламные конструкции на фасадах зданий проектируемые
- ТП-19 - шифр и порядковый номер рекламной конструкции
- земельный участок, внесенный в ГКН

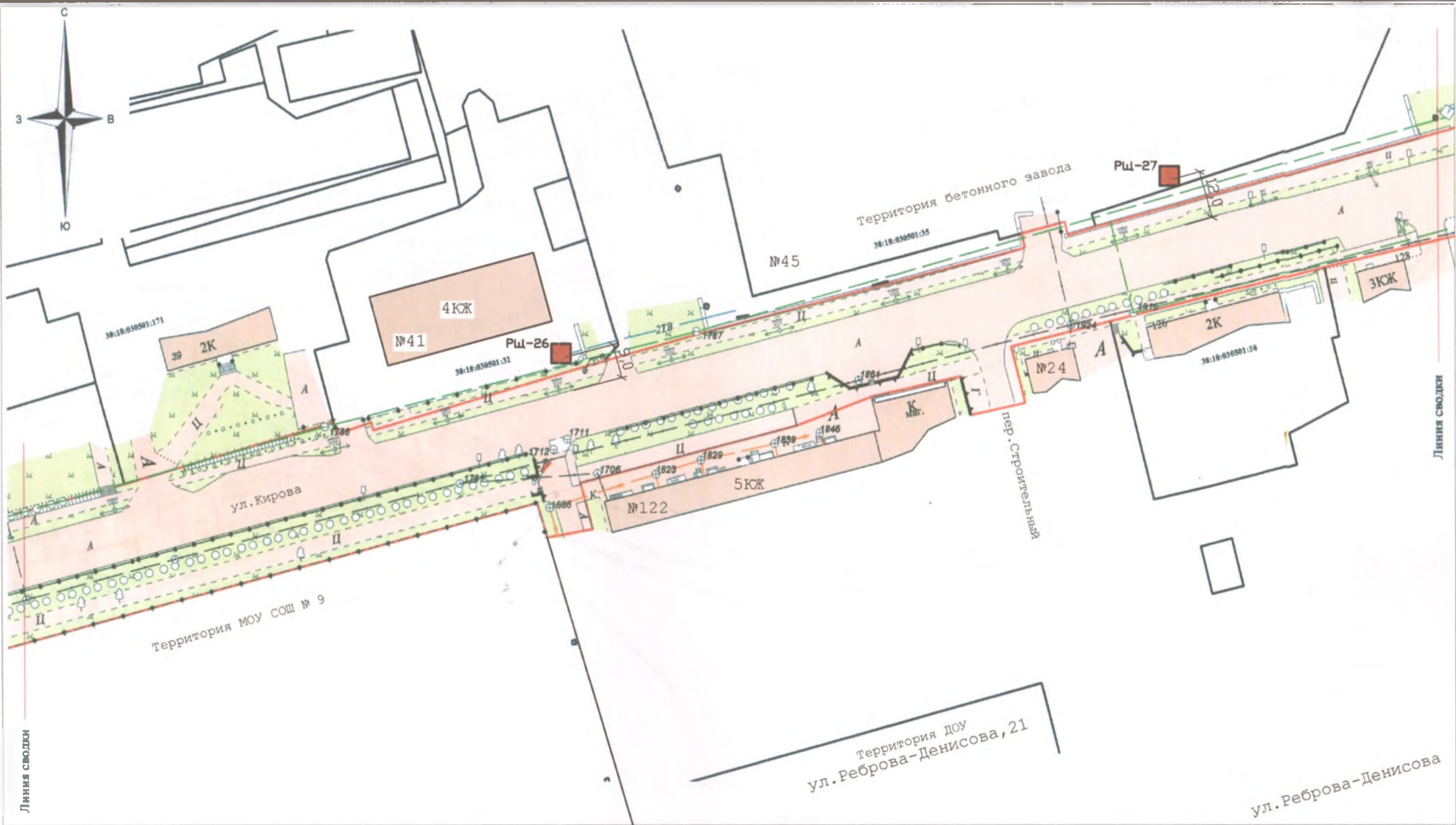
Примечания:

1. Схема выполнена на топографической съемке, выполненной в 1987 г.
2. Шифр и порядковый номер см. в Приложении 3.

СЗ-18

						Схема размещения рекламных конструкций			
Изм	Кол	Лист	№ док	Подпись	Дата	Стадия	Лист	Листов	
Р.ководитель	Басова			<i>[Signature]</i>	1987.11.18	Иркутская обл., г. Исть-Кут, от жилого дома по ул.Калинина,3 до здания по ул.Калинина,8	Р.ч.	14	38
ГИП									
Н.контр.									
Выполнил	Седянова			<i>[Signature]</i>					
						М 1:1000	Отдел архитектуры и градостроительства Администрации УКМО		

Инв. № подл. Подп. и дата. Взам. инв. №



Примечания:

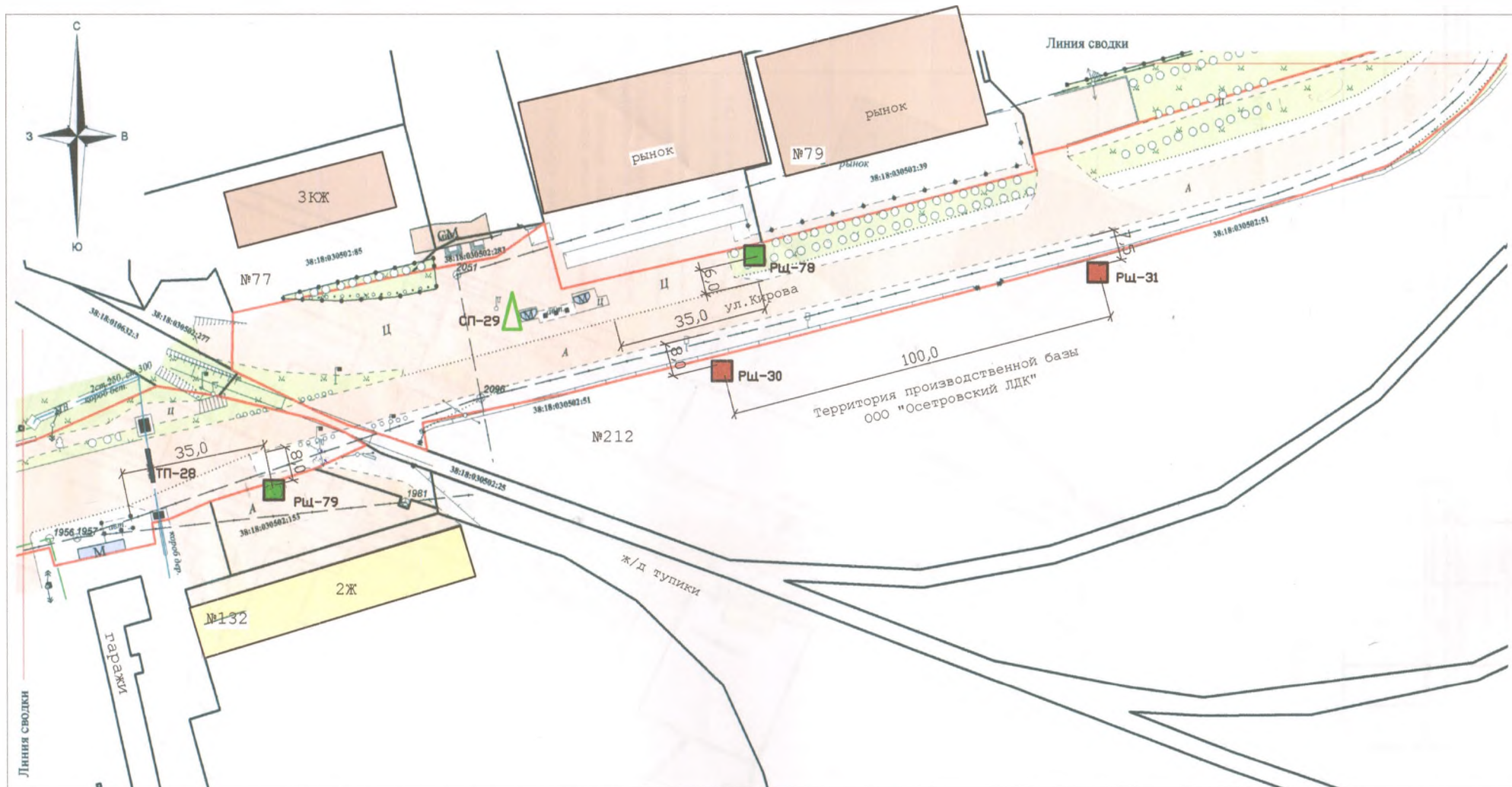
1. Схема выполнена на топографической съемке, выполненной ООО "Геоинформ" в 2013 г.
2. Шифр и порядковый номер см. в Приложении 3.

Условные обозначения:

- рекламные конструкции существующие большого формата (не менее 10 кв.м)
- Рш-26** - шифр и порядковый номер рекламной конструкции
- граница земельного участка улично-дорожной сети
- земельный участок, внесенный в ГКН

Изм	Кол	Лист	№ док	Подпись	Дата	Схема размещения рекламных конструкций			
Р.ководитель		Басова		<i>[Signature]</i>		ИЗИТОРОВА ДАЛ. г. Исть-Кут, от здания по ул.Кирова,39 до земельного участка по ул.Кирова,45	Стадия	Лист	Листов
Г.ИП							Р.ч.	16	38
А.контр.						Отдел архитектуры и градостроительства Администрации ИКМО			
Выполнил		Седзнова		<i>[Signature]</i>		М 1:1000			

Инв. № гос. рег. Подг. и дата Дата ввода



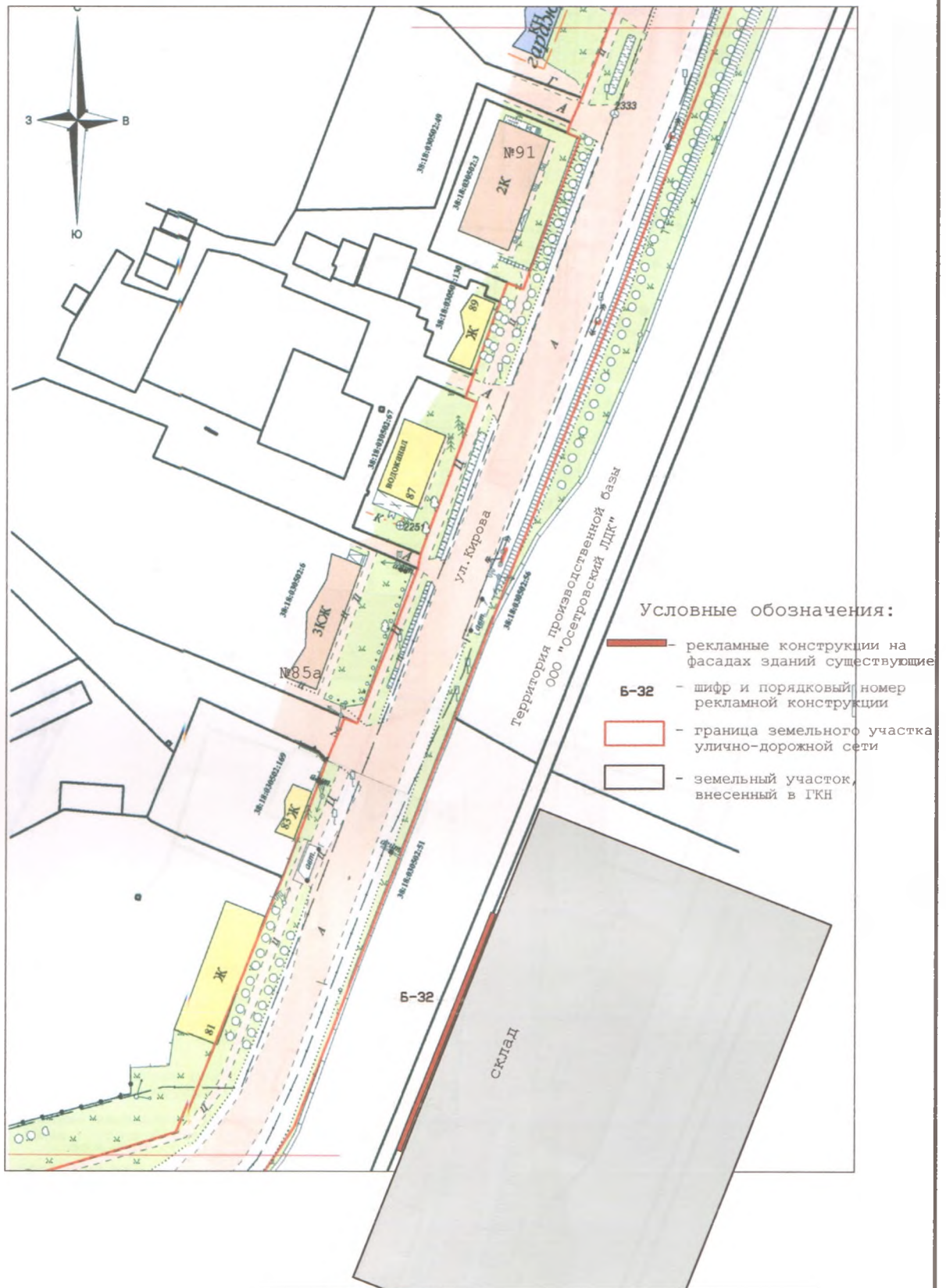
Условные обозначения:

- рекламный транспарант-перетяжка проектируемые
- рекламные конструкции проектируемые среднего формата (не более 10 кв.м)
- рекламные конструкции проектируемые большого формата (не менее 10 кв.м)
- рекламные конструкции существующие большого формата (не менее 10 кв.м)
- Рц-30** - шифр и порядковый номер рекламной конструкции
- граница земельного участка улично-дорожной сети
- земельный участок, внесенный в ГКН

Примечания:

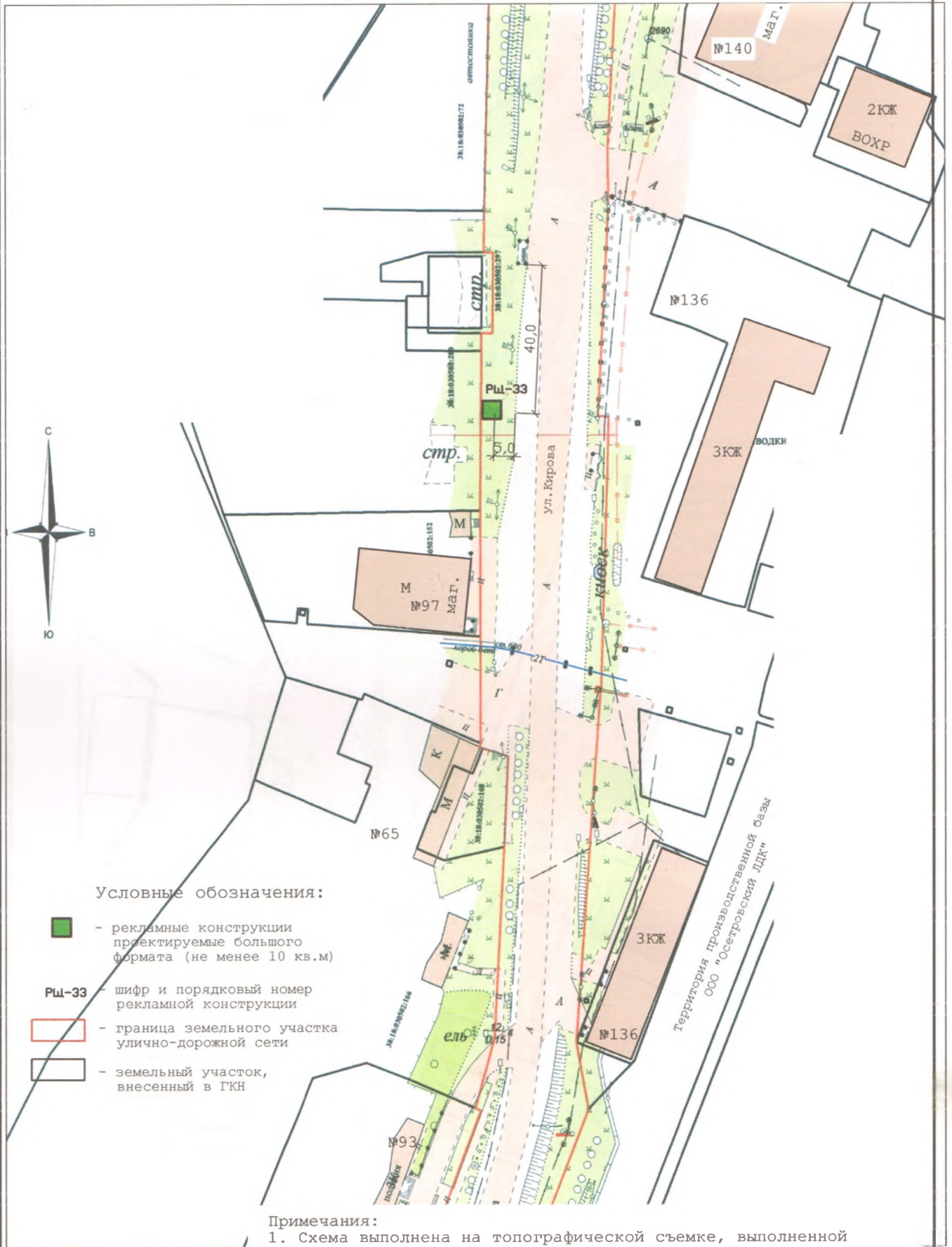
1. Схема выполнена на топографической съемке, выполненной ООО "Геоинформ" в 2013 г.
2. Шифр и порядковый номер см. в Приложении 3.

Схема размещения рекламных конструкций					
Имя	Фамилия	Подпись	Дата	Стадия	Лист
Руководитель	Босова		14.04.14	Р.ч.	17
ГИП					
И.контр.					
Выполнил	Седунова				
М 1:1000				38	
Иркутская обл., г. Усть-Кут, от здания по ул.Кирова,132 до жилого дома по ул.Кирова,81				Отдел архитектуры и градостроительства Администрации УКО	



- Примечания:
1. Схема выполнена на топографической съемке, выполненной ООО "Геоинформ" в 2013 г.
 2. Шифр и порядковый номер см. в Приложении 3.

Изм	Кол	Лист	Издок	Подпись	Дата	Схема размещения рекламных конструкций			
Р.ководитель		Босово		<i>[Signature]</i>		Иркутской обл., г. Усть-Кут, от жилого дома по ул.Кирова,81 до здания по ул.Кирова,91			
ГИП						Стация	Лист	Листов	
Ч.контр.						Р.ч.	18	38	
Выполнил		Седянова		<i>[Signature]</i>		Отдел архитектуры и градостроительства Администрации УКМО			
М 1:1000									



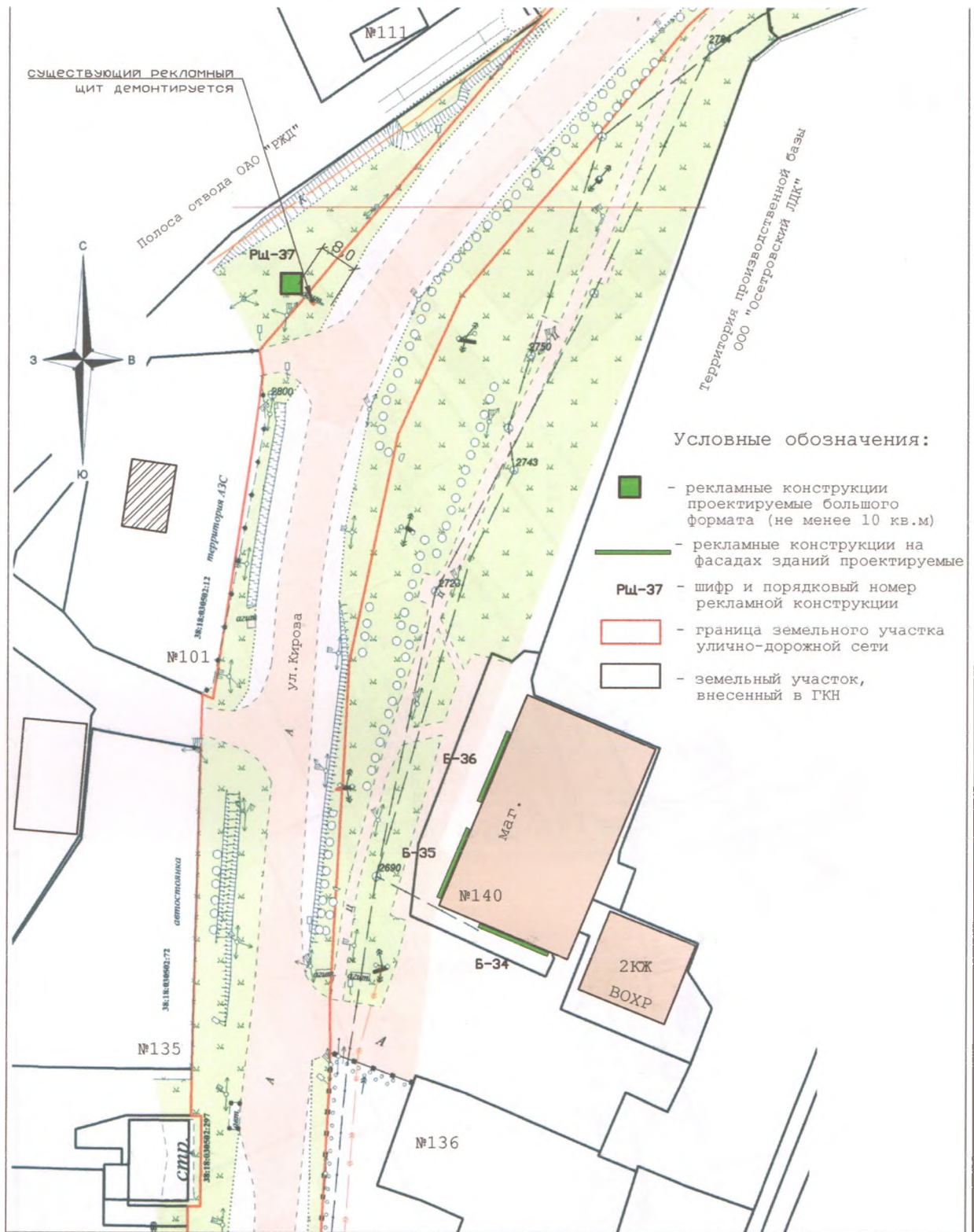
Условные обозначения:

- рекламные конструкции проектируемые большого формата (не менее 10 кв.м)
- РШ-33** - шифр и порядковый номер рекламной конструкции
- граница земельного участка улично-дорожной сети
- земельный участок, внесенный в ГКН

Примечания:

1. Схема выполнена на топографической съемке, выполненной ООО "Геоинформ" в 2013 г.
2. Шифр и порядковый номер см. в Приложении 3.

					Схема размещения рекламных конструкций			
Изм	Кол	Лист	№док	Подпись	Дата	Стация	Лист	Листов
						Р.ц.	19	38
Руководитель: Басова					Иркутская обл., г. Усть-Кут, от здания по ул.Кирова,136 до здания по ул.Кирова,140		Отдел архитектуры и градостроительства Администрации УКМО	
Н.контр. Выполнил: Седянова					М 1:1000			

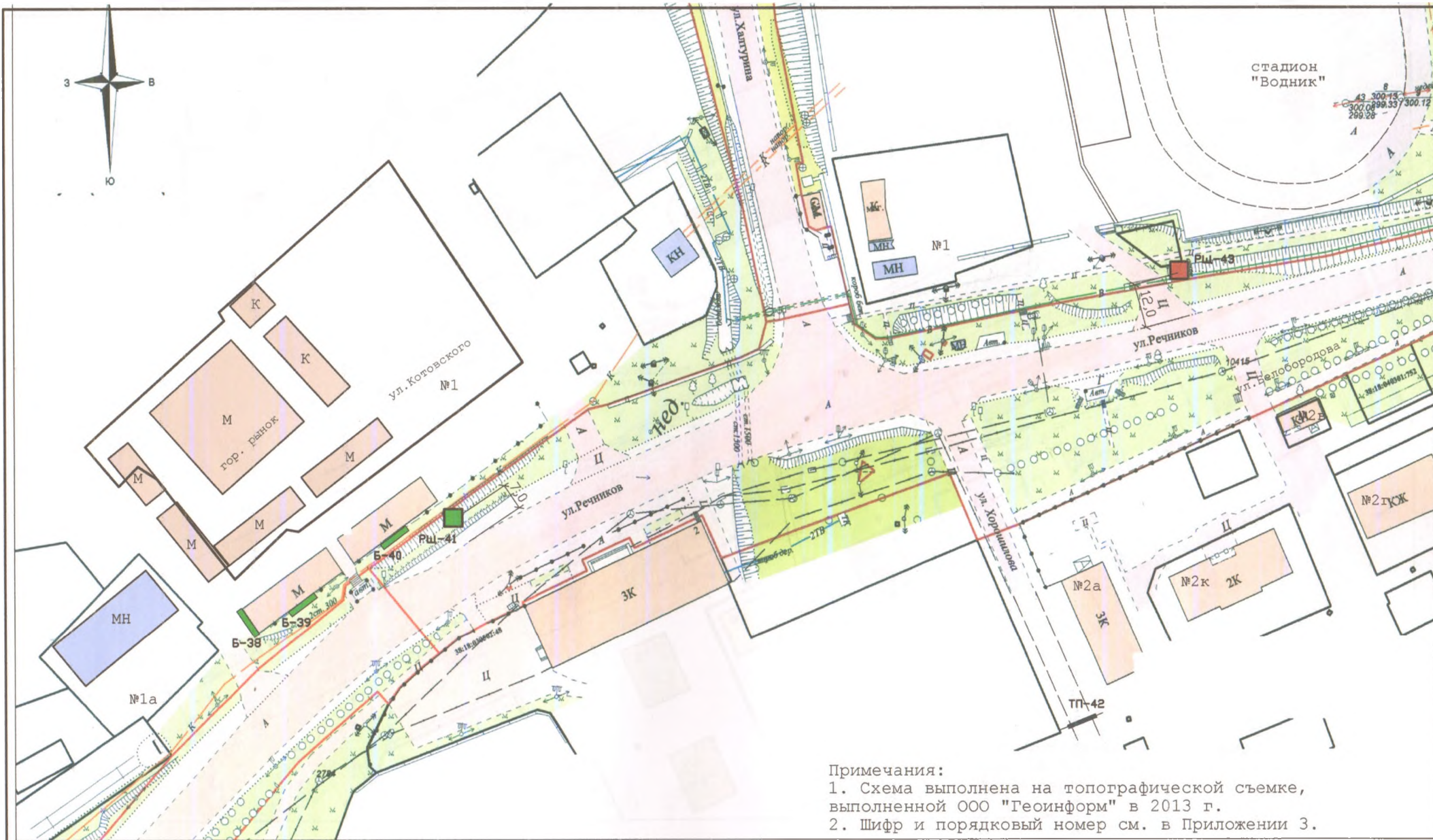


Примечания:

1. Схема выполнена на топографической съемке, выполненной ООО "Геоинформ" в 2013 г.
2. Шифр и порядковый номер см. в Приложении 3.

3/1
16/16

Изм	Кол	Лист	редакт	Подпись	Дата	Схема размещения рекламных конструкций			
Р.ч.	20	38				Иркутская обл., г. Усть-Кут, от здания по ул.Кирова,136 до здания по ул.Кирова,111	Стодия	Лист	Листов
Выполнил	Седюнова					M 1:1000	Отдел архитектуры и градостроительства Администрации УКО		



Примечания:

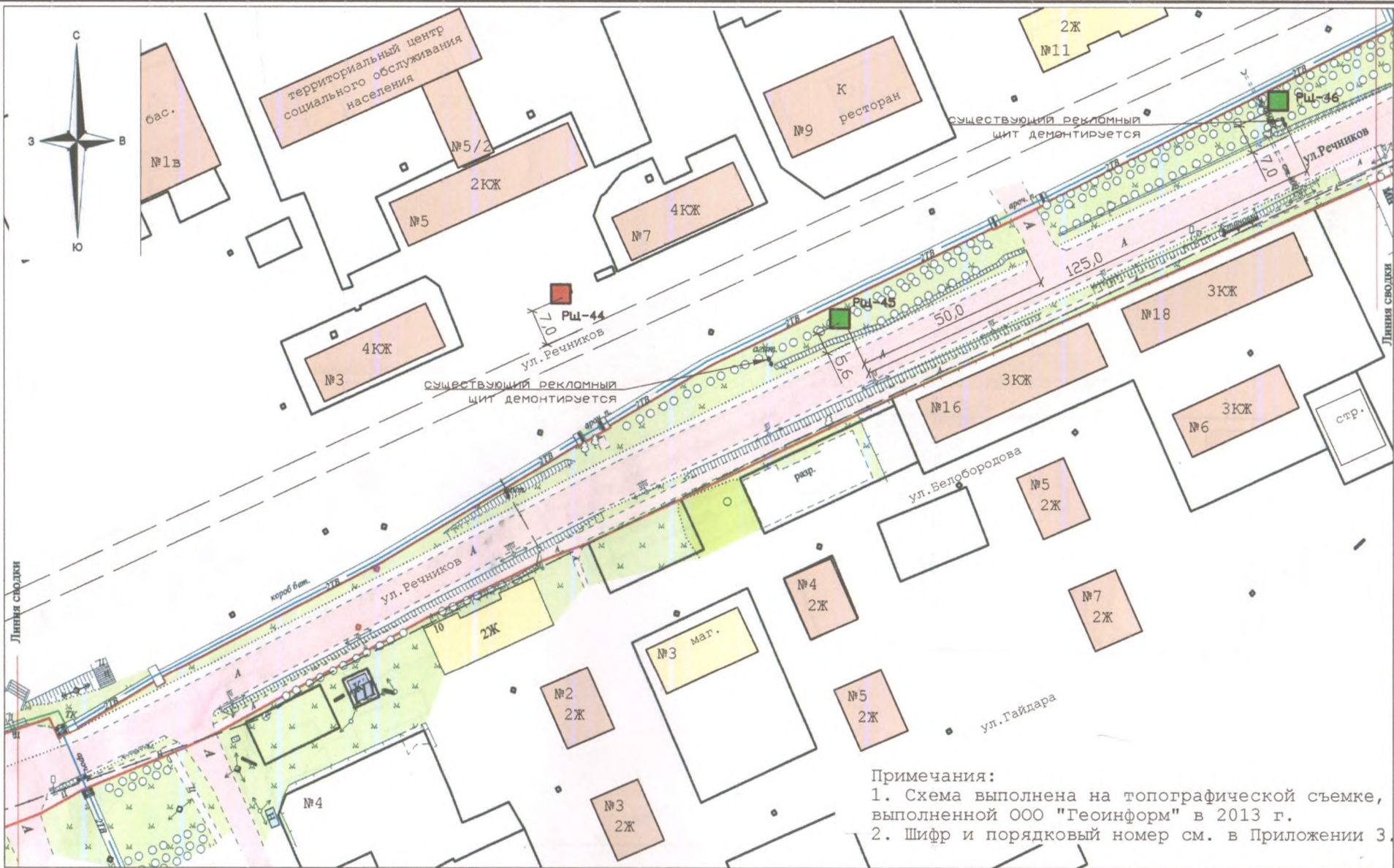
1. Схема выполнена на топографической съемке, выполненной ООО "Геоинформ" в 2013 г.
2. Шифр и порядковый номер см. в Приложении 3.

Условные обозначения:

- рекламные конструкции существующие большого формата (не менее 10 кв.м)
- рекламные конструкции проектируемые большого формата (не менее 10 кв.м)
- РШ-40** - шифр и порядковый номер рекламной конструкции
- граница земельного участка улично-дорожной сети
- земельный участок, внесенный в ГКН
- рекламные транспорт-перетяжка проектируемые
- рекламные конструкции на фасадах зданий проектируемые

Б-38
Б-39
Б-40

Изм	Кол	Лист	Вид	Подпись	Дата	Схема размещения рекламных конструкций			
						Иркутская обл., г. Усть-Кут, от здания по ул.Речников,2 до жилого дома по ул.Речников,10	Стадия	Лист	Листов
							Р.ч.	21	38
						М 1:1000	Отдел архитектуры и градостроительства Администрации УКОМ		

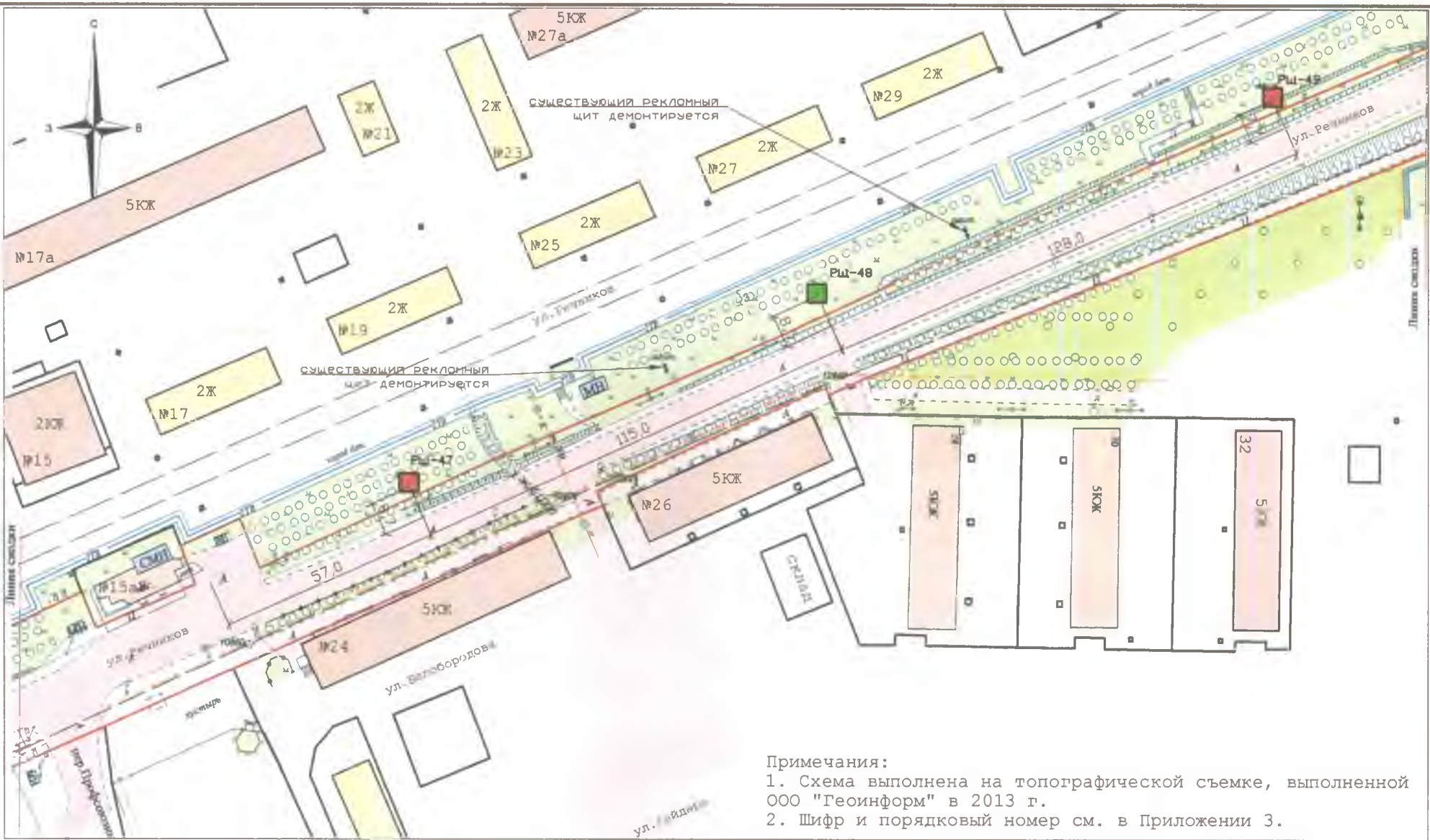


Примечания:
 1. Схема выполнена на топографической съемке, выполненной ООО "Геоинформ" в 2013 г.
 2. Шифр и порядковый номер см. в Приложении 3.

Условные обозначения:

- рекламные конструкции существующие большого формата (не менее 10 кв.м)
- рекламные конструкции проектируемые большого формата (не менее 10 кв.м)
- РЩ-44** - шифр и порядковый номер рекламной конструкции
- граница земельного участка улично-дорожной сети
- земельный участок, внесенный в ГКН

					Схема размещения рекламных конструкций				
Изм	Кол	Лист	Листов	Подпись	Дата	Стадия	Лист	Листов	
						Иркутская обл., г. Усть-Кут, от жилого дома по ул.Речников,10 до жилого дома по ул.Речников,15а	Р.ч.	22	38
Руководитель: Басова <i>[подпись]</i> 18.11.14 ГИП Н.контр. Выполнил: Седунова <i>[подпись]</i>						Отдел архитектуры и градостроительства Администрации УКО			
М 1:1000									



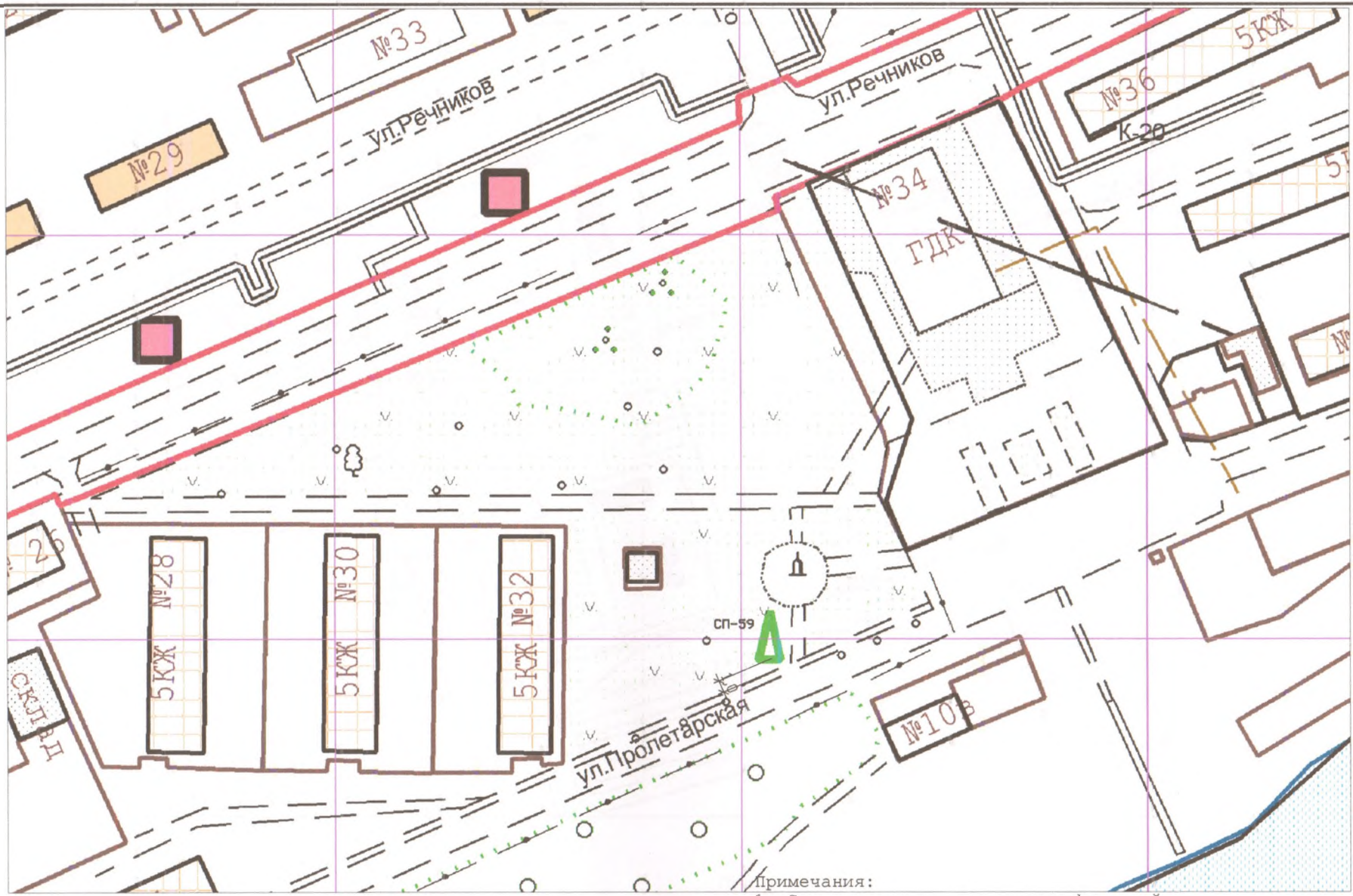
Примечания:
 1. Схема выполнена на топографической съемке, выполненной ООО "Геоинформ" в 2013 г.
 2. Шифр и порядковый номер см. в Приложении 3.

Условные обозначения:

- - рекламные конструкции существующие большого формата (не менее 10 кв.м)
- - рекламные конструкции проектируемые большого формата (не менее 10 кв.м)
- РШ-47** - шифр и порядковый номер рекламной конструкции
- граница земельного участка улично-дорожной сети
- земельный участок, внесенный в ГКН

Инв. № подл. Подп. и дата. Взам. инв. №




Изм	Кол	Лист	№ док	Подпись	Дата	Схема размещения рекламных конструкций			
Рководитель			Басова	<i>[Signature]</i>		Иркутская обл., г. Усть-Кут, от здания по ул.Речников,15а до здания по ул.Речников,34	Стодия	Лист	Листов
ГИП							Р.ч.	23	38
И.контр.							Отдел архитектуры и градостроительства Администрации УКМО		
Выполнил			Седянова	<i>[Signature]</i>		М 1:1000			



Примечания:

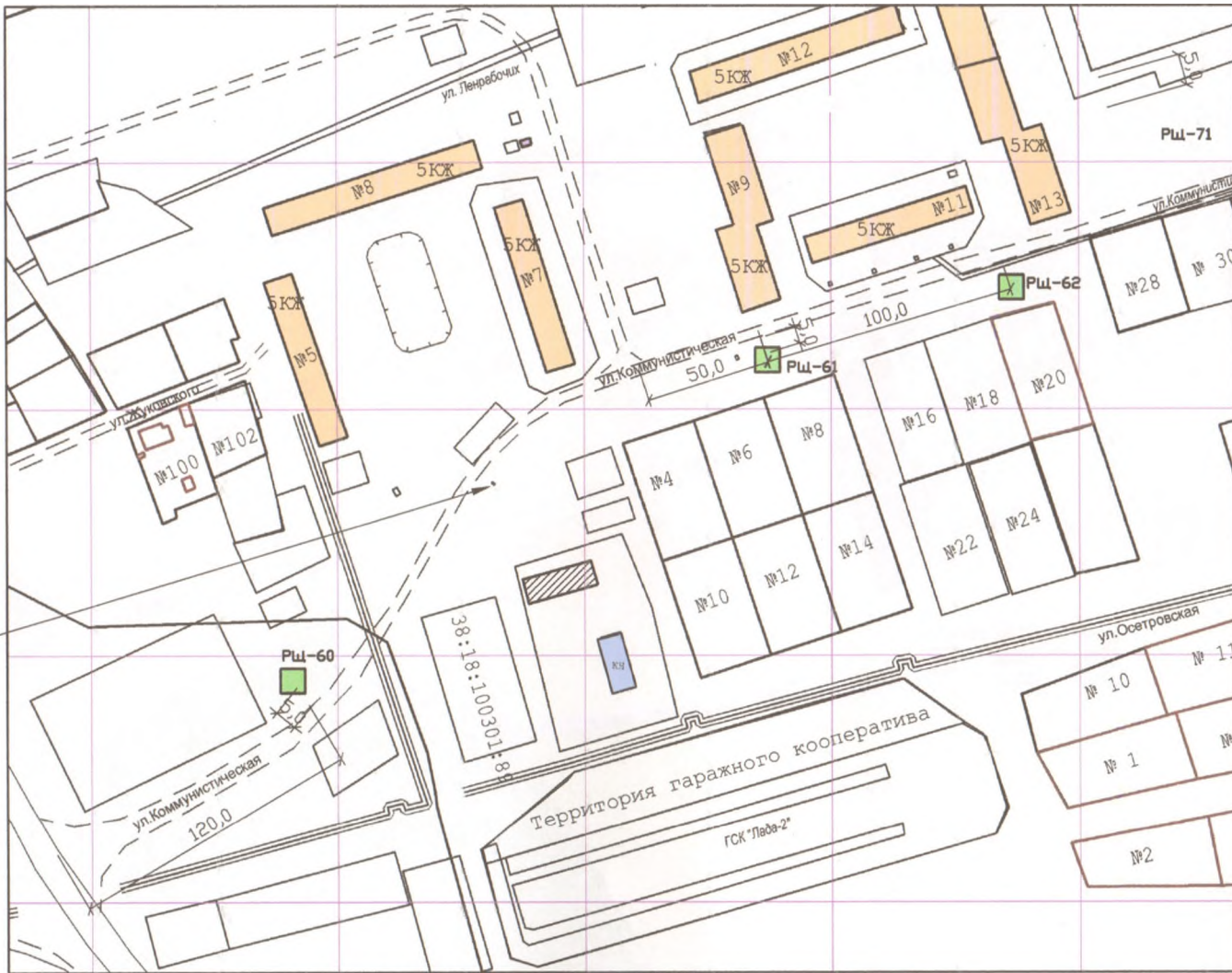
1. Схема выполнена на топографической съемке, выполненной в 1987 г.
2. Шифр и порядковый номер см. в Приложении 3.

Условные обозначения:

-  - рекламные конструкции проектируемые среднего формата (не более 10 кв.м)
- СП-59** - шифр и порядковый номер рекламной конструкции
-  - граница земельного участка улично-дорожной сети
-  - земельный участок, внесенный в ГКН

Изм						Хол			Лист			макс			Подпись			Дата							
<p>Схема размещения рекламных конструкций</p>															Иркутская обл., г. Усть-Кут, в районе здания по ул.Пролетарского,10в						Стадия	Лист	Листов		
															Р.ч.						25	38	Отдел архитектуры и градостроительство Администрации УКМО		
															М 1:1000										
Р.ч.	25	38	Иркутская обл., г. Усть-Кут, в районе здания по ул.Пролетарского,10в			Басова			<i>[Signature]</i>			20.11.14													
Выполнил						Седянова			<i>[Signature]</i>																

Инв. № подл. Подп. и дата. Взам. инв. №



Существующий рекламный щит демонтируется

Условные обозначения:

- рекламные конструкции проектируемые большого формата (не менее 10 кв.м)
- РШ-60** - шифр и порядковый номер рекламной конструкции
- земельный участок, внесенный в ГКН
- земельный участок, внесенный в ГКН

Примечания:


1. Схема выполнена на топографической съемке, выполненной в 1987г.
2. Шифр и порядковый номер см. в Приложении 3.

						Схема размещения рекламных конструкций			
Изм	Кол	Лист	Маск	Подпись	Дата				
Руководитель: ГИП Басова						Иркутская обл, г. Усть-Кут, в жилом районе Новая РЗБ	Студия	Лист	Листов
И.контр. Выполнил Седунова							Р.ч.	26	38
М 1:2000						Отдел архитектуры и градостроительства Администрации ЦКМО			

Инв. № подл. Подп. и дата. Взам. инв. №





Условные обозначения:

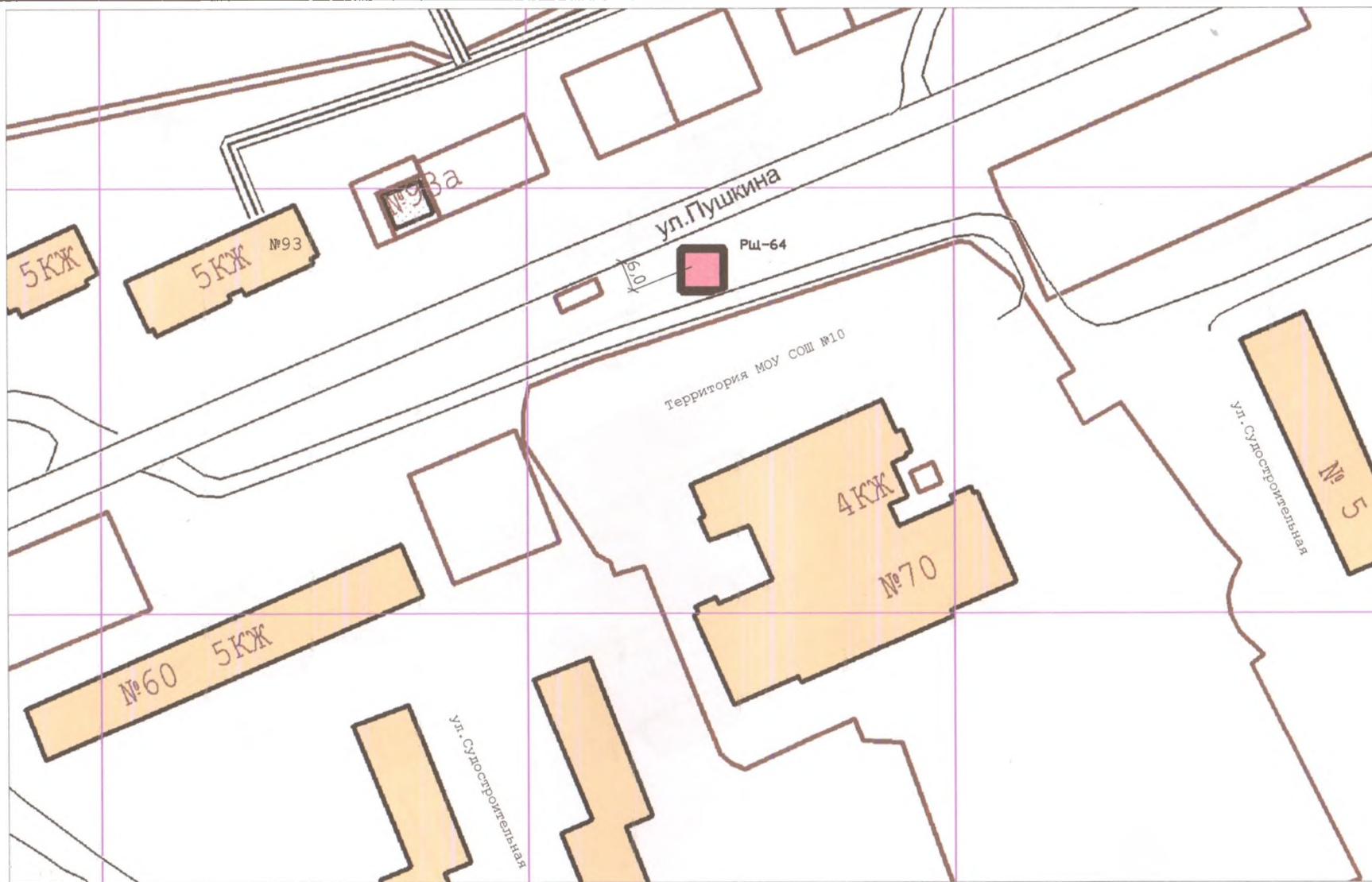
-  - рекламные конструкции существующие большого формата (не менее 10 кв.м)
- РШ-63** - шифр и порядковый номер рекламной конструкции

Примечания:

1. Схема выполнена на основе генплана г.Усть-Кута, утвержденного в 2010г.
2. Шифр и порядковый номер см. в Приложении 3.




Изм.	Кол.	Лист	Издок	Подпись	Дата	Схема размещения рекламных конструкций			
Р.ководитель	Басова				12.14	Иркутская обл., г. Усть-Кут, по дороге Усть-Кут-Уоян	Стодия	Лист	Листов
Г.ИП							Р.ц.	27	38
Н.контр.							Отдел архитектуры и градостроительство Администрации УКМО		
Выполнил	Седянова					M 1:5000			

Имя, фамилия, должность, дата, инв. №



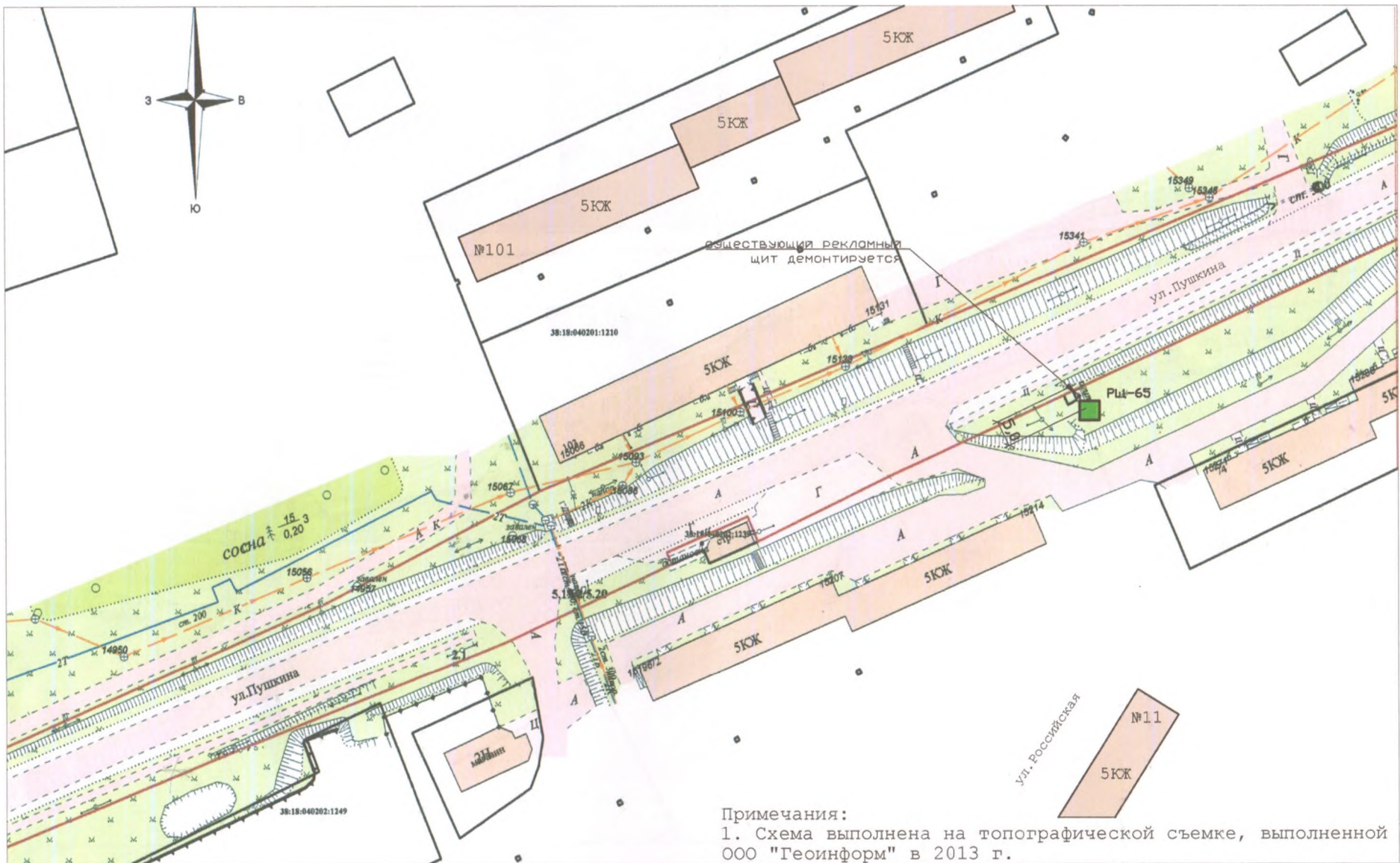
Примечания:
 1. Схема выполнена на топографической съемке, выполненной в 1987 г.
 2. Шифр и порядковый номер см. в Приложении 3.

Условные обозначения:

-  - рекламные конструкции существующие большого формата (не менее 10 кв.м)
- РШ-64** - шифр и порядковый номер рекламной конструкции
-  - граница земельного участка улично-дорожной сети
-  - земельный участок, внесенный в ГКН

Изм	Кол	Лист	Маск	Подпись	Дата	Схема размещения рекламных конструкций		
Р.ч.	28	38				Иркутская обл., г. Усть-Кут, от жилого дома по ул.Пушкино,60 до территории МОУ СОШ №10		
Выполнил	Седянова					Отдел архитектуры и градостроительство Администрации УКМО		
М 1:1000								

Изм. № подл. Подп. и дата. Взам. инв. №



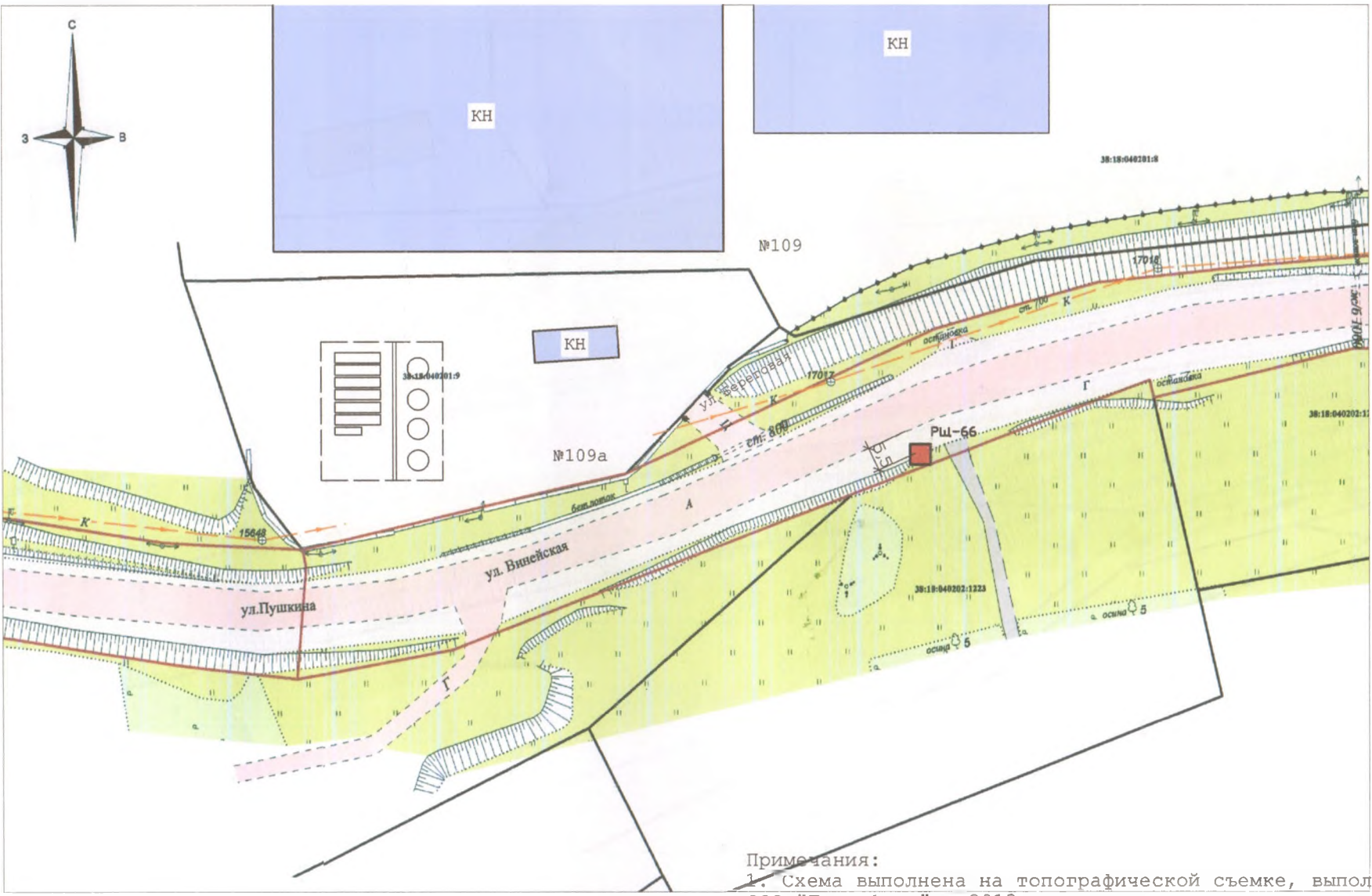
Примечания:
 1. Схема выполнена на топографической съемке, выполненной ООО "Геоинформ" в 2013 г.
 2. Шифр и порядковый номер см. в Приложении 3.

Условные обозначения:

- рекламные конструкции проектируемые большого формата (не менее 10 кв.м)
- Рш-65** шифр и порядковый номер рекламной конструкции
- граница земельного участка улично-дорожной сети
- земельный участок, внесенный в ГКН




					Схема размещения рекламных конструкций				
Изм	Кол	Лист	подк	Подпись	Дата	Студия	Лист	Листов	
Р.ководител		Басова		<i>[Signature]</i>	16.11	Иркутская обл., г. Усть-Кут, в районе жилого дома по ул.Пышкина,72	Р.ч.	29	38
Г.ИП									
Н.контр.									
Выполнил		Седюнова		<i>[Signature]</i>					
М 1:1000						Отдел архитектуры и градостроительства Администрации ИКМО			


Инв. № подл. Подп. и дата. Возм. инв. №



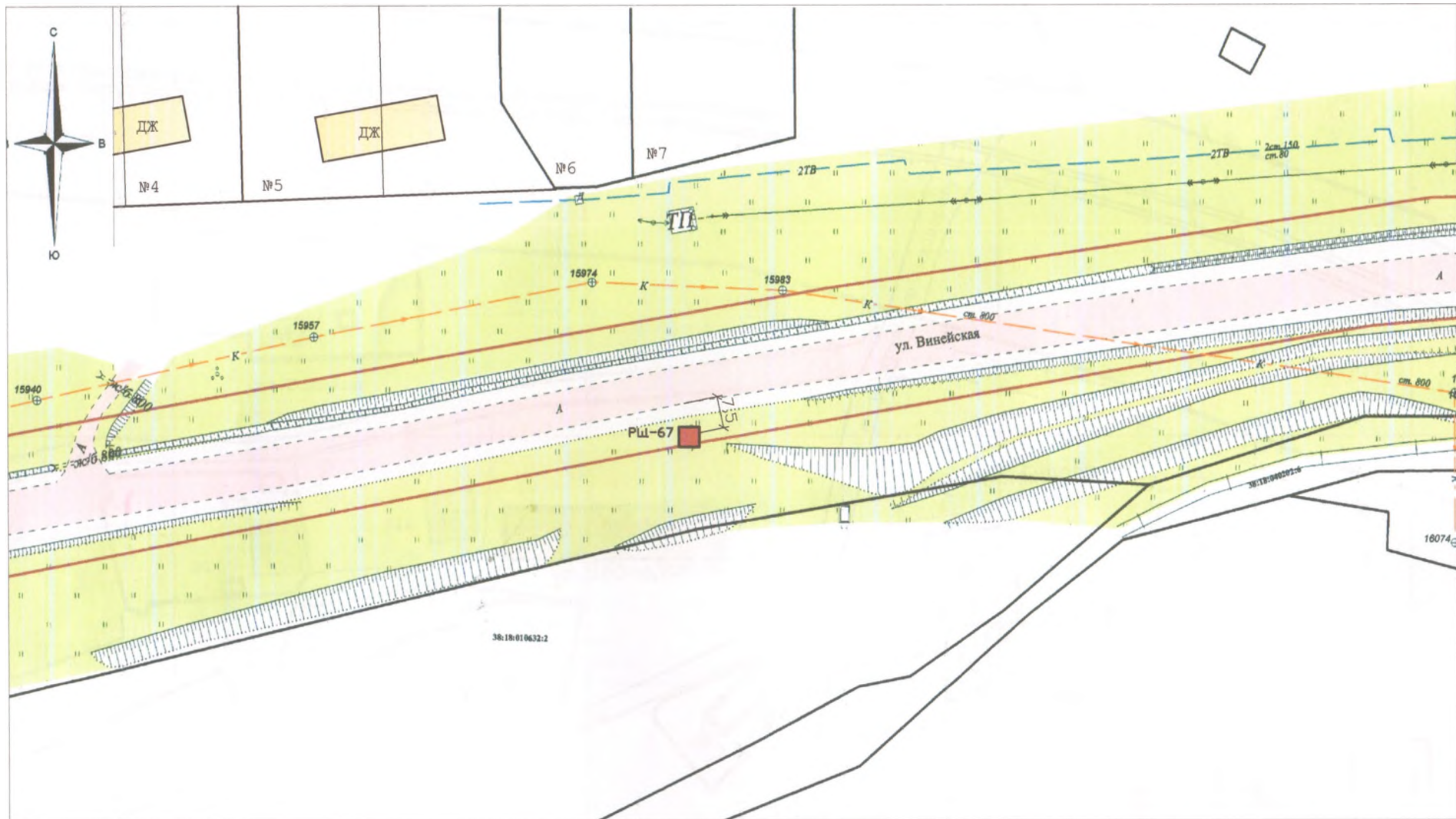
Примечания:
 1. Схема выполнена на топографической съемке, выполненной ООО "Геоинформ" в 2013 г.
 2. Шифр и порядковый номер см. в Приложении 3.

Условные обозначения:

-  - рекламные конструкции существующие большого формата (не менее 10 кв.м)
- РШ-66** - шифр и порядковый номер рекламной конструкции
-  - граница земельного участка улично-дорожной сети
-  - земельный участок, внесенный в ГКН

Изм	Кол	Лист	№ док	Подпись	Дата	Схема размещения рекламных конструкций			
Р.к	Кол	Лист	№ док	Подпись	Дата	Иркутская обл., г. Усть-Кут, в районе земельного участка по ул.Пушкина,109а	Стодия	Лист	Листов
Выполнил	Седьнова						Р.ч.	30	38
М 1:1000						Отдел архитектуры и градостроительства Администрации УКМО			

Взам. инв. № Подп. и дата Инв. № подл.



Примечания:
 1. Схема выполнена на топографической съемке, выполненной ООО "Геоинформ" в 2013 г.
 2. Шифр и порядковый номер см. в Приложении 3.

Условные обозначения:

- рекламные конструкции существующие большого формата (не менее 10 кв.м)
- РШ-67** - шифр и порядковый номер рекламной конструкции
- граница земельного участка улично-дорожной сети
- земельный участок, внесенный в ГКН

						Схема размещения рекламных конструкций			
Изм	Кол	Лист	Модок	Подпись	Дата	Стадия	Лист	Листов	
Р.з.ководитель		Басова		<i>[Signature]</i>	19.12.13	Иркутская обл., г. Усть-Кут, в районе жилых домов по ул.Винейская	Р.ч.	31	38
ГИП									
Н.контр.									
Выполнил		Седыхово		<i>[Signature]</i>					
М 1:1000						Отдел архитектуры и градостроительства Администрации УКО			

Взам. инв. №
 Подп. и дата
 Инв. № подл.



Условные обозначения:

- рекламные конструкции на фасадах зданий проектируемые
- Б-68** - шифр и порядковый номер рекламной конструкции
- граница земельного участка улично-дорожной сети
- земельный участок, внесенный в ГКН

Примечания:

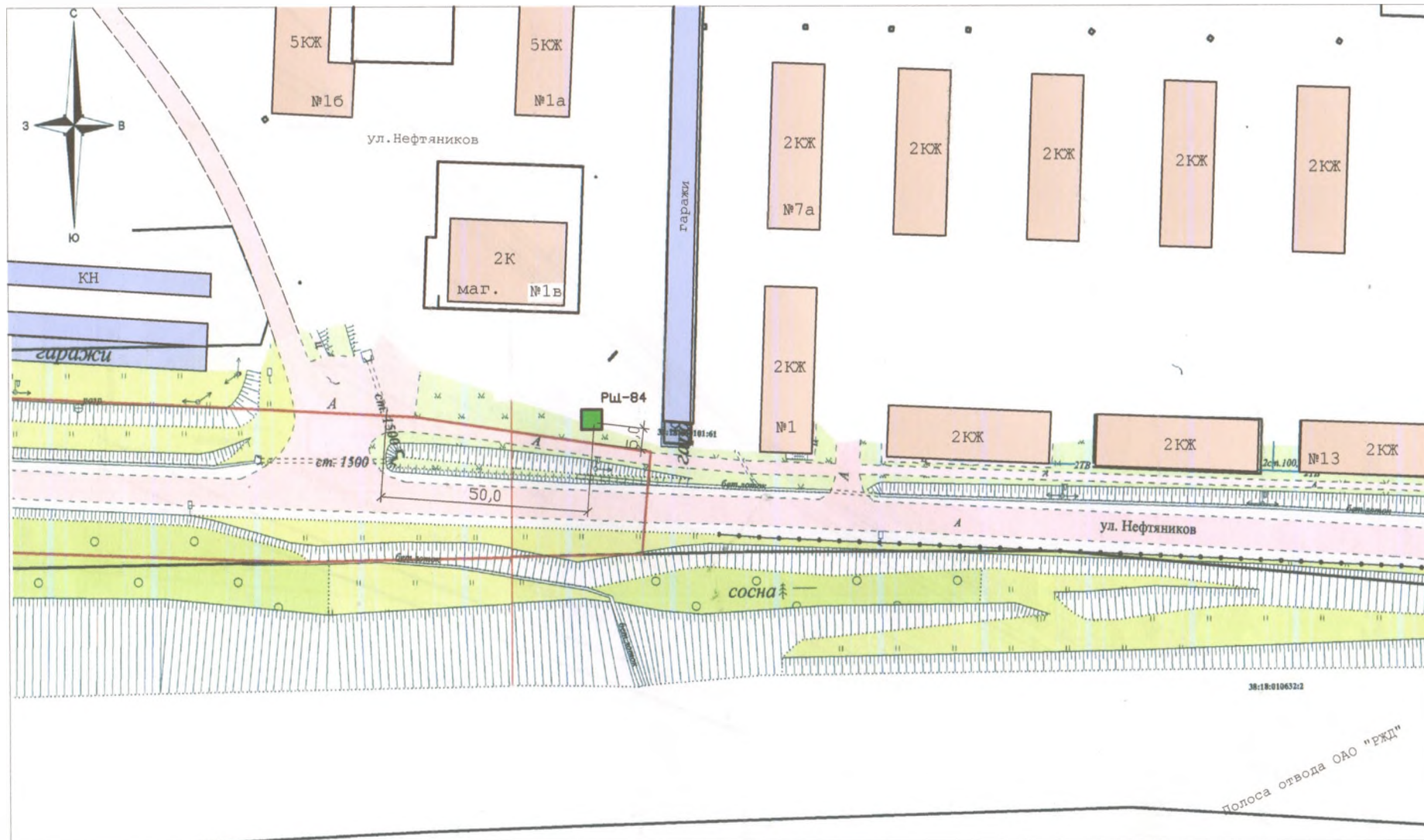
1. Схема выполнена на топографической съемке, выполненной в 1987 г.
2. Шифр и порядковый номер см. в Приложении 3.

Б-68

Схема размещения рекламных конструкций

Изм	Кол	Лист	Маск	Подпись	Дата			
Руководитель		Басова		<i>[Signature]</i>		Иркутская обл., г. Усть-Кут, в хилом районе ЯГУ		
ГИП						Стация	Лист	Листов
Н.контр.						Р.ч.	32	38
Выполнил		Седьнова		<i>[Signature]</i>		Отдел архитектуры и градостроительства Администрации ИКМО		
М 1:4000								

Инев. № подл. Подп. и дата. Взам. инв. №



Условные обозначения:

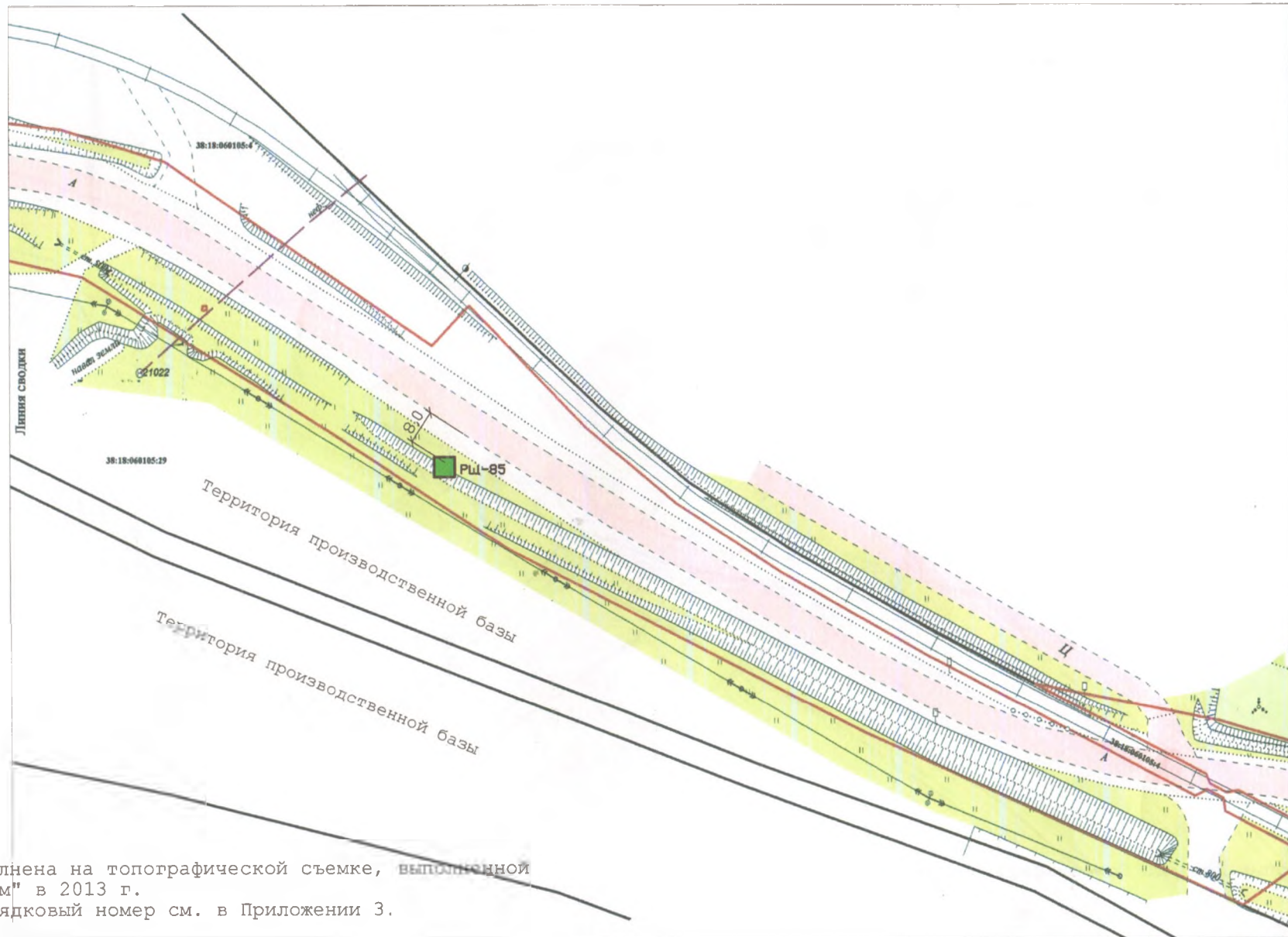
- рекламные конструкции проектируемые большого формата (не менее 10 кв.м)
- РШ-84** - шифр и порядковый номер рекламной конструкции
- граница земельного участка улично-дорожной сети
- земельный участок, внесенный в ГКН

Примечания:

1. Схема выполнена на топографической съемке, выполненной ООО "Геоинформ" в 2013 г.
2. Шифр и порядковый номер см. в Приложении 3.

					Схема размещения рекламных конструкций			
Изм	Кол	Лист	мдк	Подпись	Дата	Студия	Лист	Листов
Р.контр.		Басова		<i>[Signature]</i>	16.11.13	Р.к.	33	38
Выполнил		Седьнова		<i>[Signature]</i>				
Иркутская обл., г. Усть-Кут, от здания по ул. Нефтяников, 1а до жилого дома по ул. Нефтяников, 13						Отдел архитектуры и градостроительства Администрации УКО		
М 1:1000								




Имя, № подл. Подп. и дата. Взам. инв. №





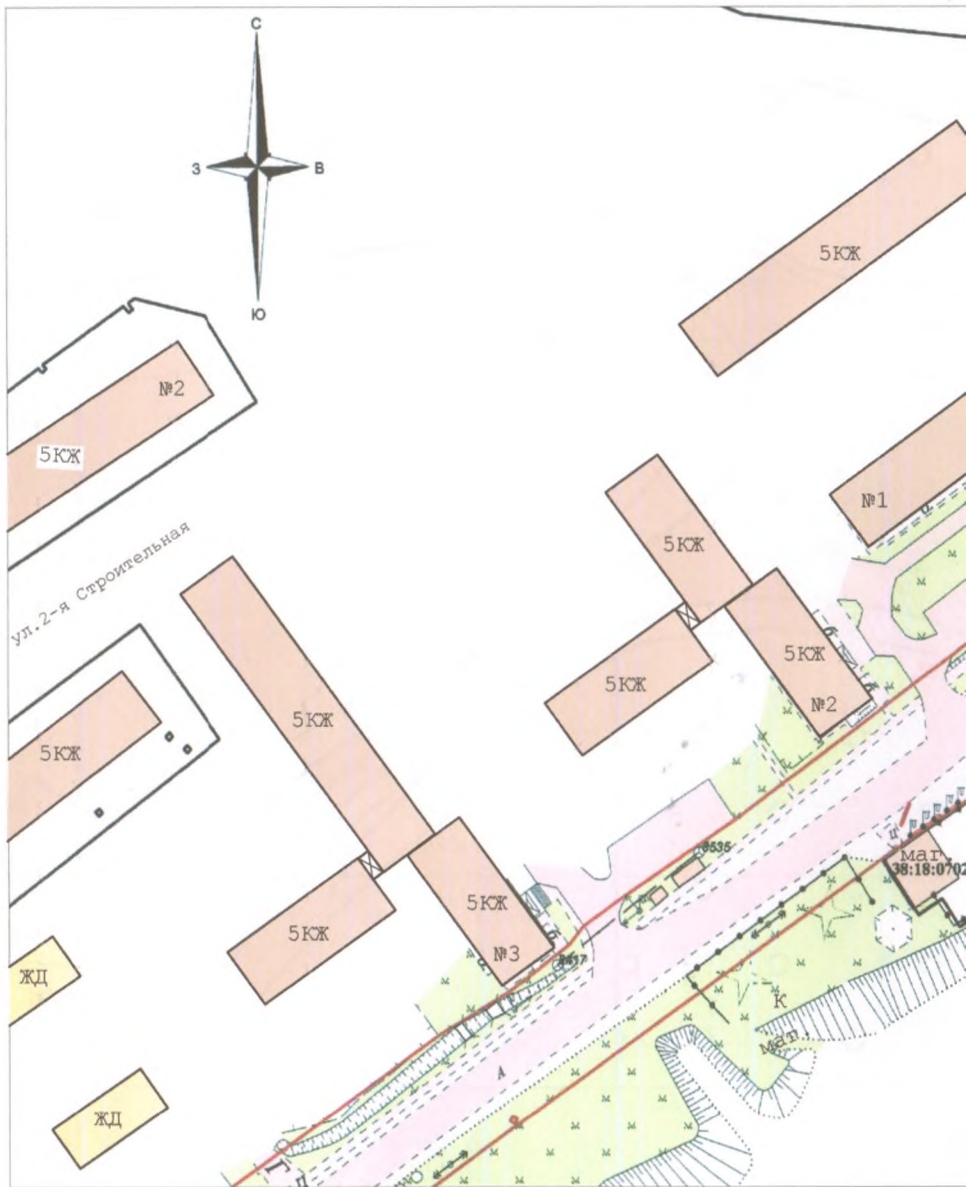
Примечания:

1. Схема выполнена на топографической съемке, выполненной ООО "Геоинформ" в 2013 г.
2. Шифр и порядковый номер см. в Приложении 3.




Условные обозначения:

-  - рекламные конструкции проектируемые большого формата (не менее 10 кв.м)
- РЦ-85** - шифр и порядковый номер рекламной конструкции
-  - граница земельного участка улично-дорожной сети
-  - земельный участок, внесенный в ГКН

Изм	Кол	Лист	Модок	Подпись	Дата	Схема размещения рекламных конструкций			
Р.к.контр.	Басова					Иркутская обл., г. Усть-Кут, в районе промзоны Восточная	Страниц	Лист	Листов
Выполнил	Седянова						Р.ч.	38	38
						М 1:1000	Отдел архитектуры и градостроительства Администрации УКО		



Условные обозначения:

-  - рекламные конструкции проектируемые большого формата (не менее 10 кв.м)
- Рц-71** - шифр и порядковый номер рекламной конструкции
-  - граница земельного участка улично-дорожной сети
-  - земельный участок, внесенный в ГКН

Инв. № подл. Подг. и дата. Взам. инв. №



Примечания:

1. Схема выполнена на топографической съемке, выполненной ООО "Геоинформ" в 2013 г.
2. Шифр и порядковый номер см. в Приложении 3.

Изм	Кол	Лист	Масш	Подпись	Дата	Схема размещения рекламных конструкций		
Р.з.ководитель		Басова		<i>[Signature]</i>	12.14	Стадия	Лист	Листов
Гип						Р.ч.	35	38
И.контр.						Отдел архитектуры и градостроительства Администрации УКМО		
Выполнил		Седьнова		<i>[Signature]</i>		М 1:1000		

Схема размещения рекламных конструкций

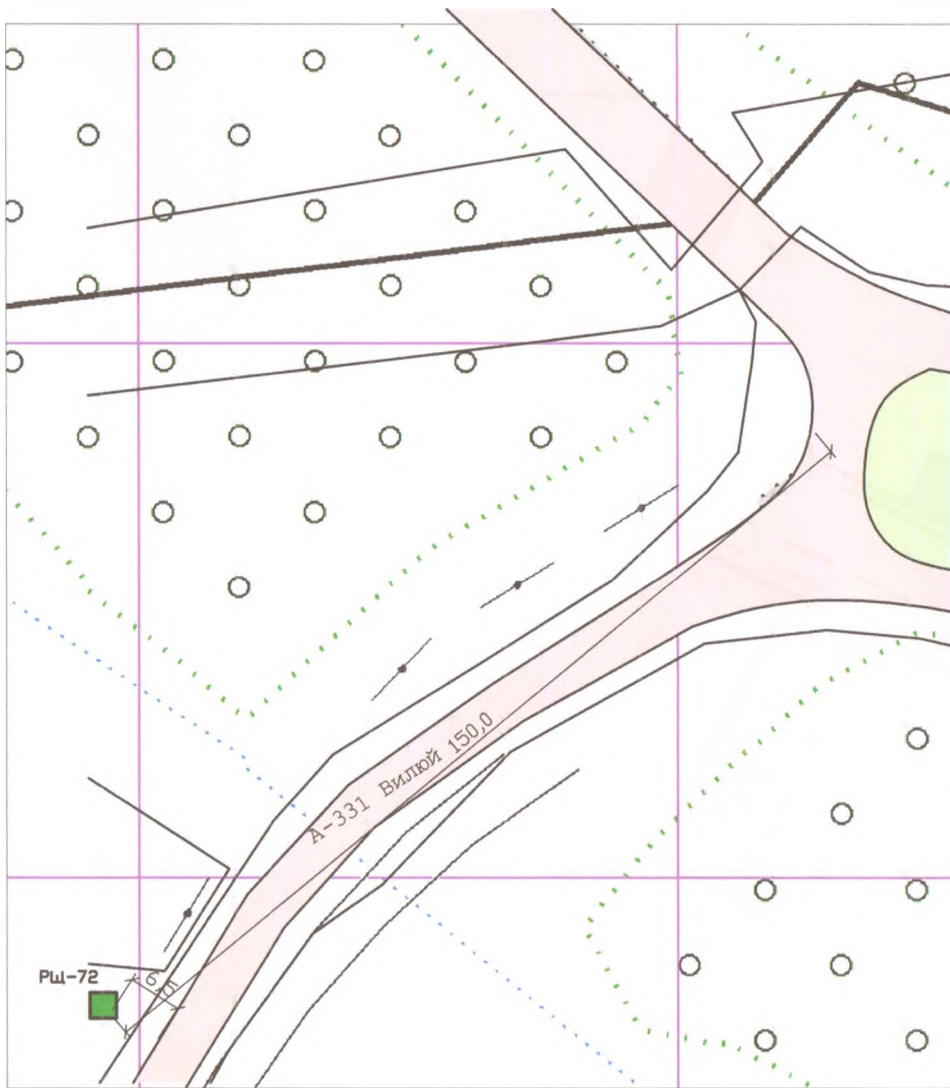
Иркутская обл.,
г. Усть-Кут,
в жилом районе Якурим

Стадия Лист Листов




Р.ч. 35 38

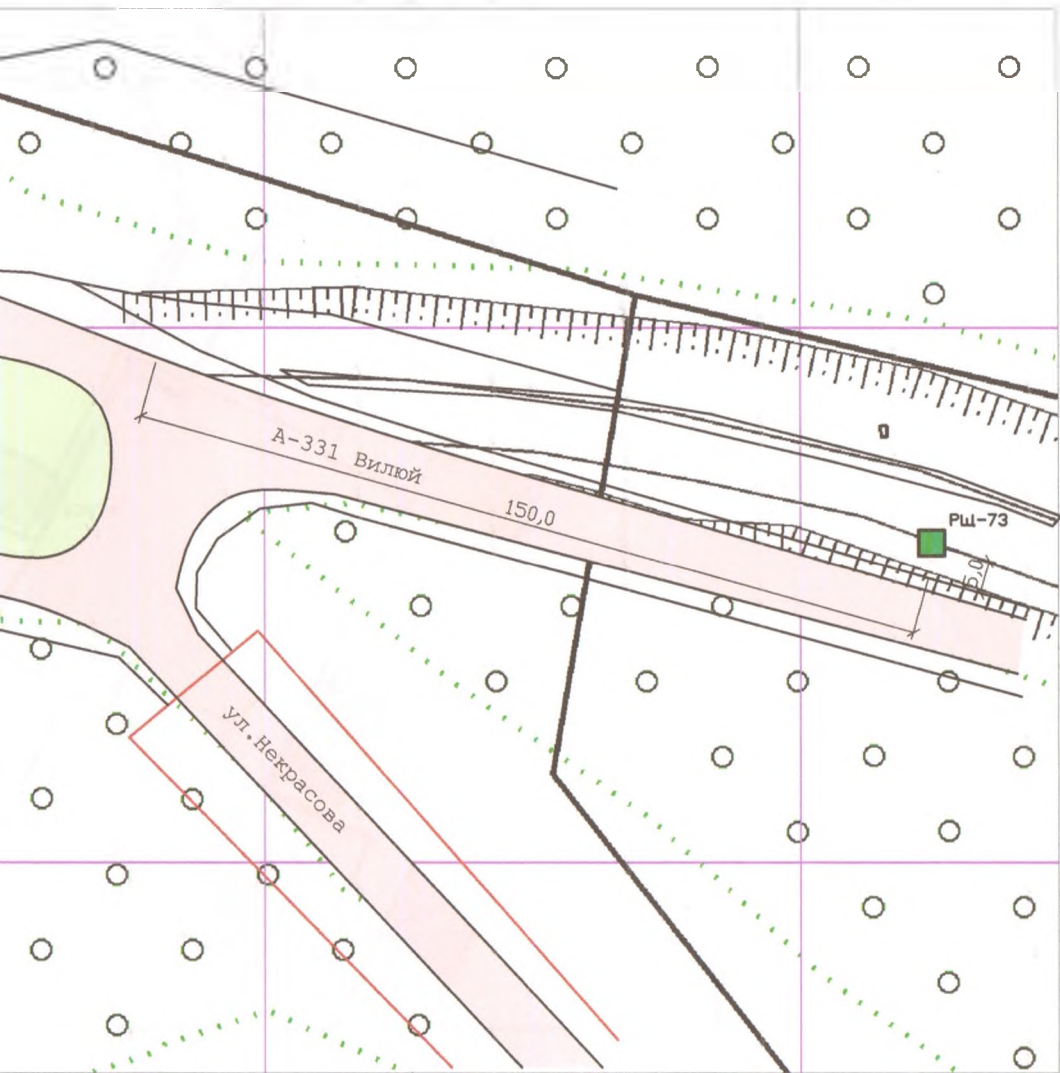
Отдел архитектуры и градостроительства Администрации УКМО

М 1:1000



Условные обозначения:

-  — рекламные конструкции проектируемые большого формата (не менее 10 кв.м)
- РШ-72** — шифр и порядковый номер рекламной конструкции
-  — граница земельного участка улично-дорожной сети
-  — земельный участок, внесенный в ГКН



Примечания:

1. Схема выполнена на топографической съемке, выполненной в 1987г.
2. Шифр и порядковый номер см. в Приложении 3.

Изм	Кол	Лист	Мдк	Подпись	Дата	Схема размещения рекламных конструкций			
Р.ководитель		Басова		<i>[Signature]</i>	12/14	Иркутская обл., Усть-Кут, в районе кольцевого пересечения ул.Некрасова и федеральной автодороги Байкал	Стация	Лист	Листов
ГИП							Р.ч.	36	38
Н.контр.							Отдел архитектуры и градостроительства Администрации УКМО		
Выполнил		Седуново		<i>[Signature]</i>		М 1:1000			



Условные обозначения:

- рекламные конструкции на фасадах зданий существующие
- А0-74** - шифр и порядковый номер рекламной конструкции
- земельный участок, внесенный в ГКН

Примечания:

1. Схема выполнена на топографической съемке, выполненной в 1987г.
2. Шифр и порядковый номер см. в Приложении 3.

						Схема размещения рекламных конструкций		
Изм	Кол	Лист	Мдк	Подпись	Дата	Стодия	Лист	Листов
Р.ководитель		Басова		<i>Басова</i>	12.12.87	Иркутская обл., г. Усть-Кут, в районе Аэропорта "Усть-Кут"		
Н.контр.						Р.ч.	37	38
Выполнил		Седянова		<i>Седянова</i>		Отдел архитектуры и градостроительства Администрации УКМО		
М 1:1000								


Инв. № подл. Подп. и дата. Взам. инв. №



Примечания:

1. Схема выполнена на основе генплана, утвержденного в 2013 г.
2. Шифр и порядковый номер см. в Приложении 3.

Условные обозначения:

-  - рекламные конструкции проектируемые большого формата (не менее 10 кв.м)
- РЩ-75** - шифр и порядковый номер рекламной конструкции

Масштаб	Лист	№Зон	№Объекта	Дата	Схема размещения рекламных конструкций			
Руководитель	Басова			10.10.13	Иркутская обл., Исть-Кутский район, в п.Звездный	Стадия	Лист	Листов
ГЛАВ						РЩ	75	38
Н.контр.								
Выполнил	Седьнова							Отдел архитектуры и градостроительства Администрации УКМО
					М 1:5000			